

พระราชกฤษฎีกา

กำหนดเขตที่ดิน ในท้องที่ตำบลชะแล ตำบลท่าขนุน
และตำบลสหกรณ์นิคม อำเภอทองผาภูมิ จังหวัดกาญจนบุรี
ให้เป็นเขตปฏิรูปที่ดิน

พ.ศ. ๒๕๕๓

ภูมิพลอดุลยเดช ป.ร.

ให้ไว้ ณ วันที่ ๑๓ พฤษภาคม พ.ศ. ๒๕๕๓

เป็นปีที่ ๕๕ ในรัชกาลปัจจุบัน

พระบาทสมเด็จพระปรมินทรมหาภูมิพลอดุลยเดช มีพระบรมราชโองการโปรดเกล้าฯ ให้
ประกาศว่า

โดยที่เป็นการสมควรกำหนดเขตที่ดิน ในท้องที่ตำบลชะแล ตำบลท่าขนุน และตำบลสหกรณ์นิคม
อำเภอทองผาภูมิ จังหวัดกาญจนบุรี ให้เป็นเขตปฏิรูปที่ดิน

อาศัยอำนาจตามความในมาตรา ๒๒๑ ของรัฐธรรมนูญแห่งราชอาณาจักรไทย และมาตรา ๒๕
วรรคหนึ่ง แห่งพระราชบัญญัติการปฏิรูปที่ดินเพื่อเกษตรกรรม พ.ศ. ๒๕๑๘ จึงทรงพระกรุณาโปรดเกล้าฯ ให้
ให้ตราพระราชกฤษฎีกาขึ้นไว้ ดังต่อไปนี้

มาตรา ๑ พระราชกฤษฎีกานี้เรียกว่า “พระราชกฤษฎีกากำหนดเขตที่ดิน ในท้องที่ตำบลชะแล
ตำบลท่าขนุน และตำบลสหกรณ์นิคม อำเภอทองผาภูมิ จังหวัดกาญจนบุรี ให้เป็นเขตปฏิรูปที่ดิน
พ.ศ. ๒๕๕๓”

มาตรา ๒ พระราชกฤษฎีกานี้ให้ใช้บังคับตั้งแต่วันถัดจากวันประกาศในราชกิจจานุเบกษา
เป็นต้นไป



LIRT

มาตรา ๓ ให้ที่ดินในท้องที่ตำบลชะแล ตำบลท่าขนุน และตำบลสหกรณ์นิคม อำเภอทองผาภูมิ จังหวัดกาญจนบุรี ภายในแนวเขตตามแผนที่ท้ายพระราชกฤษฎีกานี้ เป็นเขตปฏิรูปที่ดิน

มาตรา ๔ ให้รัฐมนตรีว่าการกระทรวงการคลัง รัฐมนตรีว่าการกระทรวงเกษตรและสหกรณ์ และรัฐมนตรีว่าการกระทรวงมหาดไทยรักษาการตามพระราชกฤษฎีกานี้

ผู้รับสนองพระบรมราชโองการ

ชวน หลีกภัย

นายกรัฐมนตรี

แผนที่ท้ายพระราชกฤษฎีกา

กำหนดเขตที่ดิน ในท้องที่ตำบลชะแล ตำบลท่าขนุน และตำบล...

ให้เป็นเขตปฏิรูปที่ดิน

พ.ศ. 2543

มาตราส่วน 1:100,000



4 60

4 70

อำเภอสังขละบุรี

บังกรังกาเวีย



16 50

16 40

ตำบลชะแล

ทางหลวงแผ่นดินหมายเลข 323

ป่าเขาพระฤๅษี และป่าเขาปอผี แปลงที่หนึ่ง

ตำบลท่าขนุน

อำเภอทองผาภูมิ

จังหวัดกาญจนบุรี



LIRT

Legislative Institutional Repository of Thailand

พระราชกฤษฎีกา

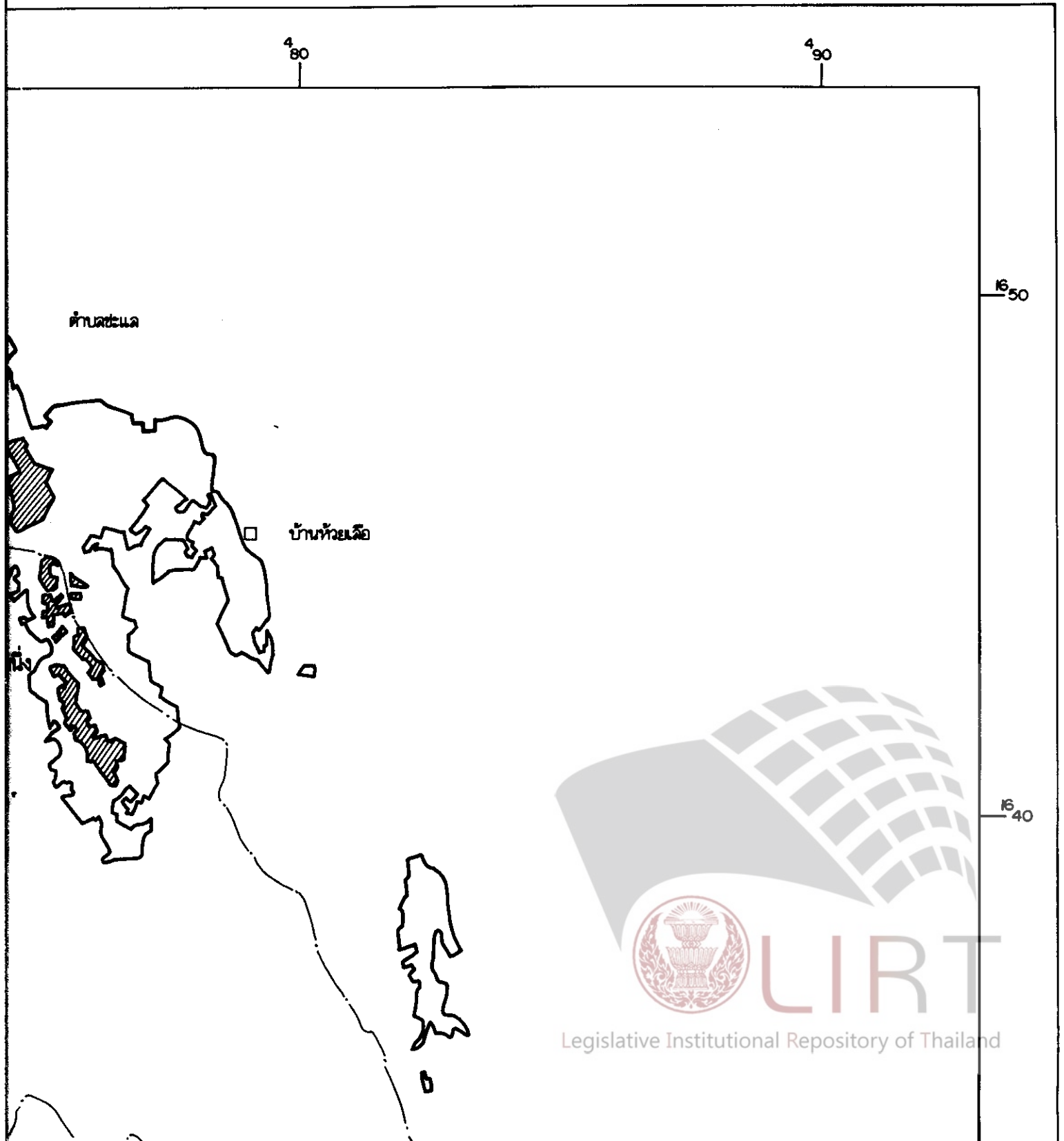
และตำบลลหกรรมันนิคม อำเภอทองผาภูมิ จังหวัดกาญจนบุรี

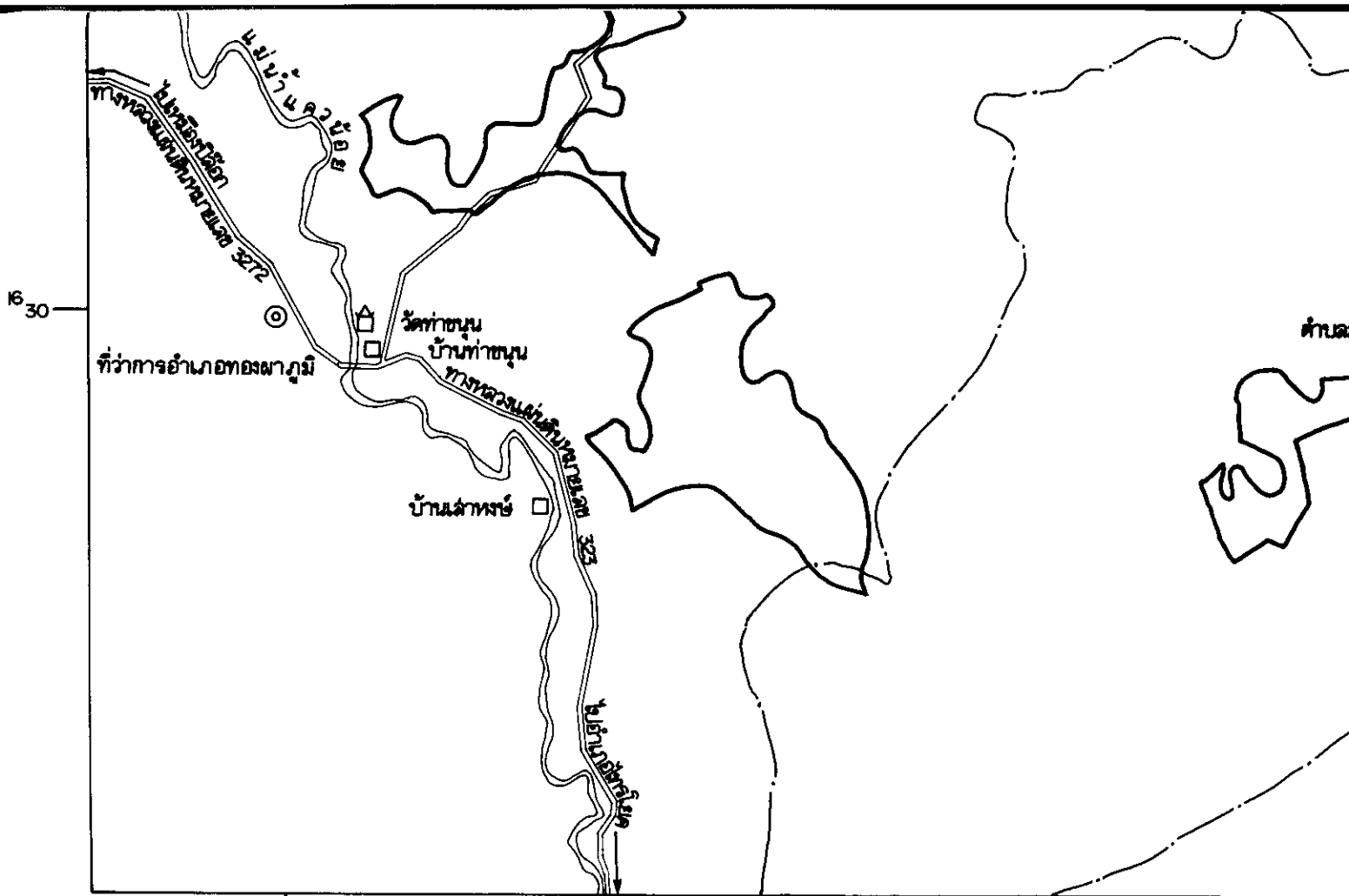
เขตปฏิรูปที่ดิน

2543











1 : 100,000

4 6 8 กิโลเมตร

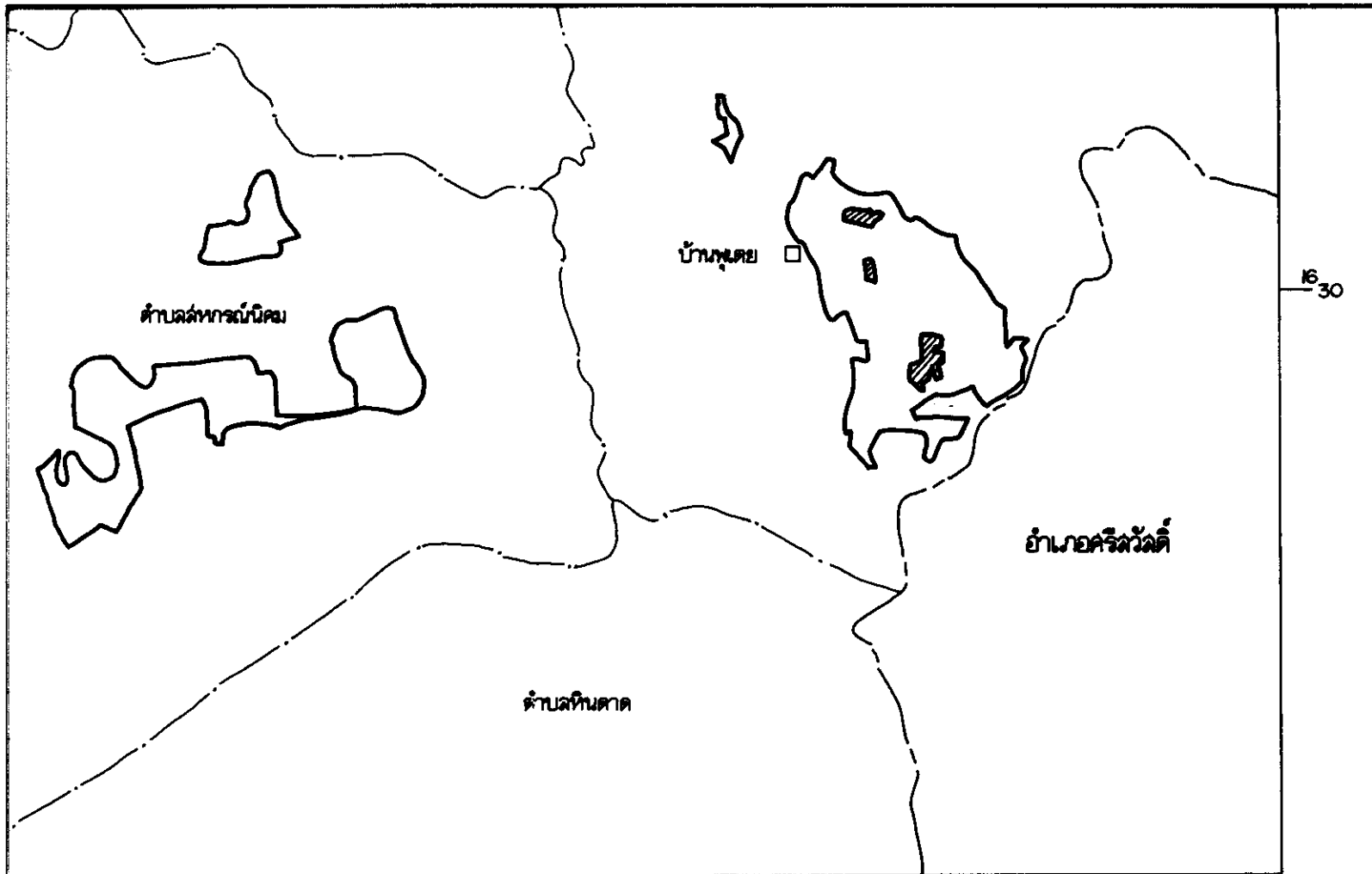





เครื่องหมาย

-  เขตปฏิรูปที่ดิน
-  บริเวณที่กั้นออกจากเขตปฏิรูปที่ดิน
-  เขตอำเภอ
-  เขตตำบล
-  ทางหลวง
-  แม่น้ำ
-  บึง
-  ที่ว่าการอำเภอ
-  หมู่บ้าน
-  วัด







(นายวิชัย ศรีวัฒนา)

ผู้อำนวยการกองจัดการปฏิรูปที่ดิน



(นายอุดร ชจรเวทาคัน)

เลขาธิการสำนักงานการปฏิรูปที่ดินเพื่อเกษตรกรรม



LIRT

Legislative Institutional Repository of Thailand

หมายเหตุ :- เหตุผลในการประกาศใช้พระราชกฤษฎีกานี้ คือ เนื่องจากในท้องที่ตำบลชะแล ตำบลท่าขนุน และ ตำบลสหกรณ์นิคม อำเภอทองผาภูมิ จังหวัดกาญจนบุรี มีเกษตรกรผู้ไม่มีที่ดินประกอบเกษตรกรรมเป็นของตนเอง หรือมีที่ดินเล็กน้อยไม่เพียงพอแก่การครองชีพ หรือต้องเช่าที่ดินของผู้อื่นประกอบเกษตรกรรมอยู่เป็นจำนวนมาก สมควรกำหนดเขตที่ดินในท้องที่ดังกล่าวให้เป็นเขตปฏิรูปที่ดิน จึงจำเป็นต้องตราพระราชกฤษฎีกานี้