



พระราชกฤษฎีกา

กำหนดเขตที่ดิน ในท้องที่ตำบลพระบาท ตำบลกล้วยแพะ
อำเภอเมืองลำปาง ตำบลแม่เมาะ ตำบลสบป่าด อำเภอแม่เมาะ
และตำบลแม่ทะ ตำบลหัวเสือ ตำบลดอนไฟ ตำบลวังเงิน อำเภอแม่ทะ จังหวัดลำปาง
ให้เป็นเขตปฏิรูปที่ดิน

พ.ศ. ๒๕๓๗

ภูมิพลอดุลยเดช ป.ร.

ให้ไว้ ณ วันที่ ๑๗ พฤศจิกายน พ.ศ. ๒๕๓๗

เป็นปีที่ ๔๕ ในรัชกาลปัจจุบัน

พระบาทสมเด็จพระปรมินทรมหาภูมิพลอดุลยเดช มีพระบรมราชโองการโปรดเกล้าฯ
ให้ประกาศว่า

โดยที่เป็นการสมควรกำหนดเขตที่ดิน ในท้องที่ตำบลพระบาท ตำบลกล้วยแพะ อำเภอเมือง
ลำปาง ตำบลแม่เมาะ ตำบลสบป่าด อำเภอแม่เมาะ และตำบลแม่ทะ ตำบลหัวเสือ ตำบลดอนไฟ
ตำบลวังเงิน อำเภอแม่ทะ จังหวัดลำปาง ให้เป็นเขตปฏิรูปที่ดิน

อาศัยอำนาจตามความในมาตรา ๑๗๕ ของรัฐธรรมนูญแห่งราชอาณาจักรไทย และมาตรา ๒๕
วรรคหนึ่ง แห่งพระราชบัญญัติการปฏิรูปที่ดินเพื่อเกษตรกรรม พ.ศ. ๒๕๑๘ จึงทรงพระกรุณา
โปรดเกล้าฯ ให้ตราพระราชกฤษฎีกาขึ้นไว้ ดังต่อไปนี้

มาตรา ๑ พระราชกฤษฎีกานี้เรียกว่า “พระราชกฤษฎีกากำหนดเขตที่ดิน ในท้องที่ตำบล
พระบาท ตำบลกล้วยแพะ อำเภอเมืองลำปาง ตำบลแม่เมาะ ตำบลสบป่าด อำเภอแม่เมาะ และตำบล
แม่ทะ ตำบลหัวเสือ ตำบลดอนไฟ ตำบลวังเงิน อำเภอแม่ทะ จังหวัดลำปาง ให้เป็นเขตปฏิรูปที่ดิน
พ.ศ. ๒๕๓๗”



LIRT

มาตรา ๒ พระราชกฤษฎีกานี้ให้ใช้บังคับตั้งแต่วันถัดจากวันประกาศในราชกิจจานุเบกษา เป็นต้นไป

มาตรา ๓ ให้ที่ดินในท้องที่ตำบลพระบาท ตำบลกล้วยแพะ อำเภอเมืองลำปาง ตำบลแม่เมาะ ตำบลสบป่าด อำเภอแม่เมาะ และตำบลแม่ทะ ตำบลหัวเสือ ตำบลดอนไฟ ตำบลวังเงิน อำเภอแม่ทะ จังหวัดลำปาง ภายในแนวเขตตามแผนที่ท้ายพระราชกฤษฎีกานี้ เป็นเขตปฏิรูปที่ดิน

มาตรา ๔ ให้รัฐมนตรีว่าการกระทรวงการคลัง รัฐมนตรีว่าการกระทรวงเกษตรและสหกรณ์ และรัฐมนตรีว่าการกระทรวงมหาดไทยรักษาการตามพระราชกฤษฎีกานี้

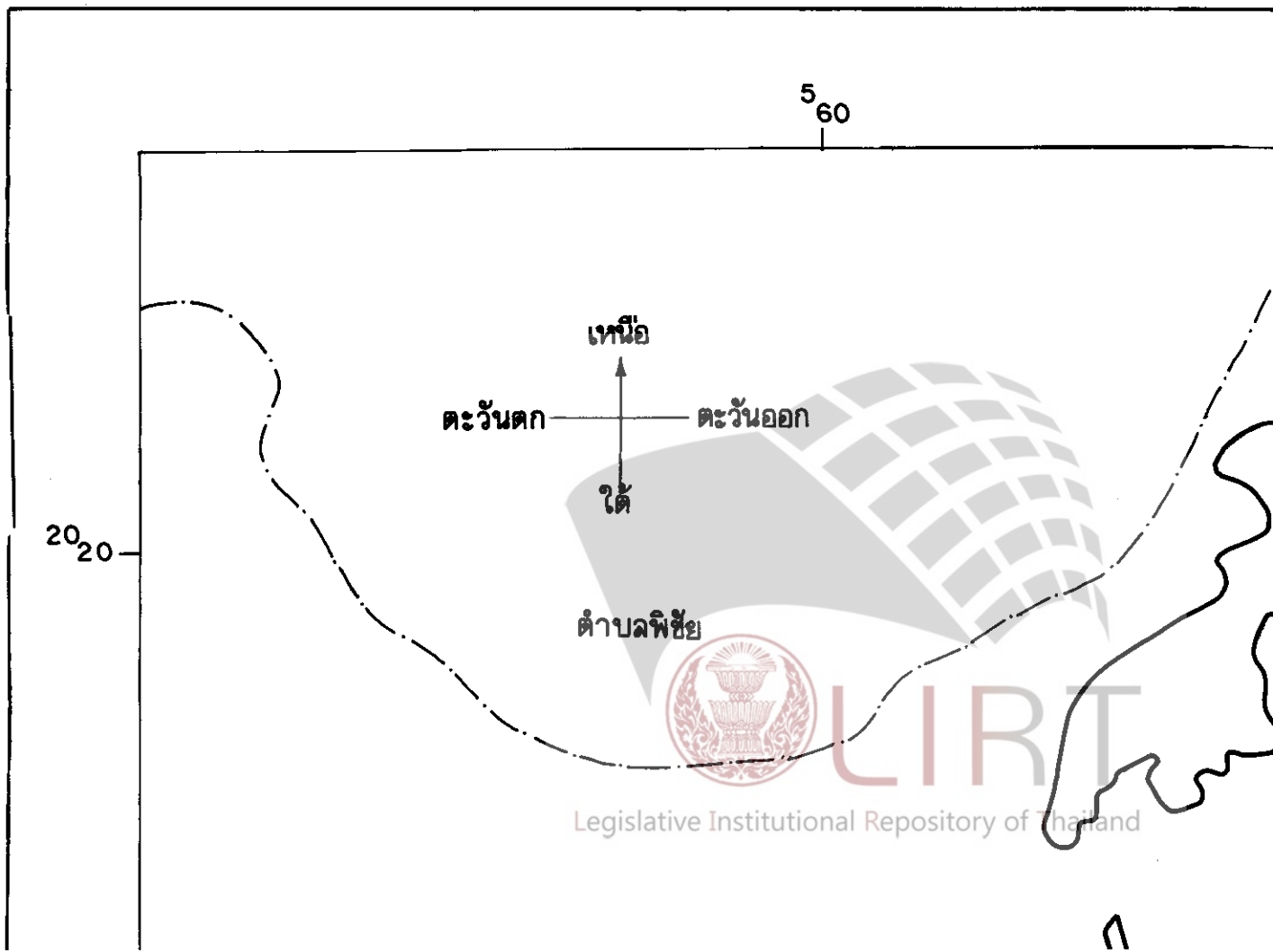
ผู้รับสนองพระบรมราชโองการ

ชวน หลีกภัย

นายกรัฐมนตรี

กำหนดเขตที่ดิน ในท้องที่ตำบลพระบาท

และตำบลแม่ทะ ตำบล



แผนที่ถ่ายพระราชกฤษฎีกา

ซึ่งที่ตำบลพระบาท ตำบลกล้วยแพะ อำเภอเมืองลำปาง ตำบลแม่เมาะ ตำบลลบบ่ียด อำเภอแม่ทะ ตำบลหัวเลื้อ ตำบลดอนไฟ ตำบลวังเงิน อำเภอแม่ทะ จังหวัดลำปาง

ให้เป็นเขตปฏิรูปที่ดิน

พ.ศ. 2537

มาตราส่วน 1 : 850,000

1 0 1 2 3 4 กิโลเมตร

5
70

ตำบลแม่เมาะ

เกาะ ตำบลลบบ้าน อำเภอน้ำมะ


จังหวัดลำปาง

เมตร

5
70

ตำบลน้ำมะ

20
-
20



ตำบลพระบาท
อำเภอเมืองลำปาง

ป่าแม่จาง

ตำบลกล้วยแพะ

□ บ้านแม่ทะ

ตำบลแม่ทะ

2010

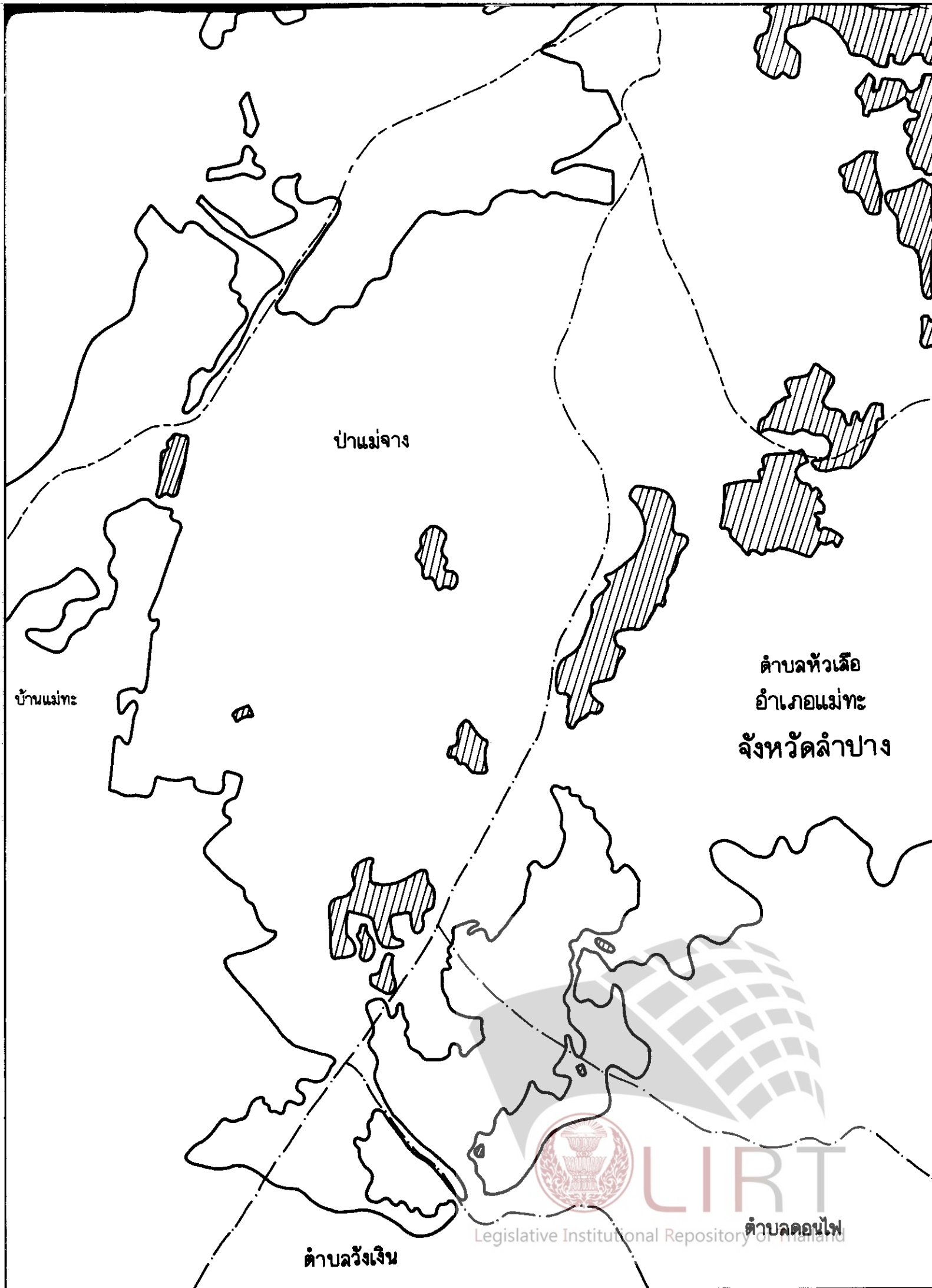
ตำบลนาครีว

ตำบลวังเงิน



LIIRT

Legislative Institutional Repository of Thailand



บ้านแม่จาง

บ้านแม่ทะ

ตำบลหัวเลื้อ
อำเภอมะทะ
จังหวัดลำปาง

ตำบลวังเงิน

LI RT
Legislative Institutional Repository of Thailand

ตำบลคองไฟ



ตำบลลบบัว
อำเภอแม่เมาะ


อ
หะ
ปาง

20
10








LIRT

Legislative Institutional Repository of Thailand



เครื่องหมาย

-  แนวเขตปฏิรูปที่ดิน
-  บริเวณที่กั้นออกจากเขตปฏิรูปที่ดิน
-  เขตอำเภอ
-  เขตตำบล
-  หมู่บ้าน

ตำบลวังเงิน

ตำบลดอนไฟ

570

(นายสุรพล เพชรล้อม)

ผู้อำนวยการกองจัดการปฏิรูปที่ดิน

(นายประเสริฐพันธ์ พิพัฒน์กุล)

เลขานุการสำนักงานการปฏิรูปที่ดินเพื่อเกษตรกรรม



LIRT

Legislative Institutional Repository of Thailand

570

นายสุรพล เพชรล้อม)

นวยการกองจัดการปฏิรูปที่ดิน

นายสุรพล เพชรล้อม)

สำนักงานการปฏิรูปที่ดินเพื่อเกษตรกรรม

หมายเหตุ :- เหตุผลในการประกาศใช้พระราชกฤษฎีกานี้ คือ เนื่องจากในท้องที่ตำบลพระบาท ตำบลกล้วยแพะ อำเภอเมืองลำปาง ตำบลแม่เมาะ ตำบลสบป่าด อำเภอแม่เมาะ และตำบลแม่ทะ ตำบลหัวเสือ ตำบลคอนไฟ ตำบลวังเงิน อำเภอแม่ทะ จังหวัดลำปาง มีเกษตรกรผู้ไม่มีที่ดินประกอบเกษตรกรรมเป็นของตนเอง หรือมีที่ดินเล็กน้อยไม่เพียงพอแก่การครองชีพ หรือต้องเช่าที่ดินของผู้อื่นประกอบเกษตรกรรมอยู่เป็นจำนวนมาก สมควรกำหนดเขตที่ดินในท้องที่ดังกล่าวให้เป็นเขตปฏิรูปที่ดิน จึงจำเป็นต้องตราพระราชกฤษฎีกานี้