

นครที่ไร้รอยร้าว

amazing
THAILAND



นครศรีธรรมราช นครศรีธรรมราช





amazing
ไทยแท้

ประเพณีแห่ทางกระดาน



สารบัญ

การเดินทาง	๗
สถานที่ท่องเที่ยว	๘
อำเภอเมืองนครศรีธรรมราช	๙
อำเภอขนอม	๑๙
อำเภอลิขิต	๒๐
อำเภอท่าศาลา	๒๔
อำเภอนบพิตำ	๒๕
อำเภอพรหมคีรี	๒๘
อำเภอพิปูน	๓๐
อำเภอปากพนัง	๓๑
อำเภอเชียรใหญ่	๓๔
อำเภอหัวไทร	๓๕
อำเภอชะอวด	๓๕
อำเภอร่อนพิบูลย์	๓๕
อำเภอลานสกา	๓๗
อำเภอช้างกลาง	๔๐
อำเภอทุ่งสง	๔๑
อำเภอทุ่งใหญ่	๔๕
อำเภอฉวาง	๔๕
กิจกรรมท่องเที่ยว	๔๕
เทศกาลงานประเพณี	๔๗
สินค้าพื้นเมือง	๔๙
ร้านจำหน่ายสินค้าที่ระลึก	๕๑
ตัวอย่างรายการนำเที่ยว	๕๒
แผนที่	๕๖
หมายเลขโทรศัพท์สำคัญ	๕๘
ศูนย์บริการข่าวสารท่องเที่ยว ททท.	๕๙



อนุสาวรีย์พระเจ้าศรีธรรมโคกราช

นครศรีธรรมราช

เมืองประวัติศาสตร์ พระธาตุทองคำ ชื่นฉ่ำธรรมชาติ
แร่ธาตุดุจนม เครื่องถมสามกษัตริย์ มากวัดมากศิลป์ ครบสิ้นกึ่งปู

นครศรีธรรมราช มีที่มาจากพระนามของปฐมกษัตริย์ ผู้ปกครองนครศรีธรรมราช คือ “พระเจ้าศรีธรรม โศกราช” หมายถึง “นครอันสง่าแห่งพระราชผู้ทรง ธรรม” และธรรมของราชานี้คือ “ธรรมแห่งพระ พุทธศาสนา” เป็นเมืองโบราณที่มีความสำคัญทั้งด้าน เศรษฐกิจ สังคมและศาสนามายาวนาน ได้รับอิทธิพล ทางวัฒนธรรมและศาสนาพราหมณ์มาจากอินเดีย มีการค้นพบร่องรอยโบราณสถานและโบราณวัตถุที่ สำคัญ ๆ โดยเฉพาะในช่วงพุทธศตวรรษที่ ๑๗-๑๘ เป็นช่วงที่นครศรีธรรมราชมีความเจริญรุ่งเรืองสูงสุดในยุคของราชวงศ์ศรีธรรมโศกราช เนื่องมาจากเป็น ศูนย์กลางทางการค้าระหว่างตะวันออกและตะวันตก การจัดการปกครองหัวเมืองรายรอบได้ถึง ๑๒ เมือง เรียกว่า ๑๒ นักษัตริย์ และได้สถาปนาพระพุทธศาสนา ลัทธิลัทธิขงจื๊อขึ้น

ในช่วงสมัยต้นกรุงรัตนโกสินทร์ พระบาทสมเด็จพระพุทธเลิศหล้านภาลัย (รัชกาลที่ ๒) ได้โปรดเกล้า ฯ เจ้าพระยามนตรี (น้อย) เป็นเจ้าเมือง นครศรีธรรมราช ถือว่าเป็นนักการทูตที่สำคัญท่าน หนึ่ง โดยเฉพาะการเจรจากับอังกฤษในสมัย รัชกาล ที่ ๒-๓ ที่ทำให้เมืองนครศรีธรรมราชมีอิทธิพลต่อหัว เมืองมลายู จนกระทั่งมีการเปลี่ยนแปลงการปกครอง ในปี ๒๔๗๕ ได้ยุบมณฑลยกเป็นจังหวัดจนถึงปัจจุบัน

นครศรีธรรมราชแบ่งการปกครองออกเป็น ๒๓ อำเภอ ได้แก่ อำเภอเมืองนครศรีธรรมราช อำเภอ ขนอม อำเภอสิชล อำเภอท่าศาลา อำเภอนบพิตำ อำเภอพรหมคีรี อำเภอพิปูน อำเภอปากพนัง อำเภอ เฉลิมพระเกียรติ อำเภอเชียรใหญ่ อำเภอหัวไทร อำเภอชะอวด อำเภอจุฬาภรณ์ อำเภอร่อนพิบูลย์ อำเภอพระพรหม อำเภอลานสกา อำเภอช้างกลาง อำเภอนาบอน อำเภอทุ่งสง อำเภอบางขัน อำเภอ ทุ่งใหญ่ อำเภอถ้ำพรรณรา อำเภอฉวาง

ระยะทางจากจังหวัดนครศรีธรรมราชไปยังจังหวัด ใกล้เคียง

สุราษฎร์ธานี	๑๕๐	กิโลเมตร
พัทลุง	๑๐๗	กิโลเมตร
ตรัง	๑๒๙	กิโลเมตร
กระบี่	๑๗๕	กิโลเมตร

ระยะทางจากอำเภอเมืองไปยังอำเภอต่าง ๆ

อำเภอขนอม	๙๖	กิโลเมตร
อำเภอสิชล	๖๑	กิโลเมตร
อำเภอนบพิตำ	๔๗	กิโลเมตร
อำเภอท่าศาลา	๒๗	กิโลเมตร
อำเภอพรหมคีรี	๒๔	กิโลเมตร
อำเภอพิปูน	๘๗	กิโลเมตร
อำเภอปากพนัง	๔๓	กิโลเมตร
อำเภอเฉลิมพระเกียรติ	๓๙	กิโลเมตร
อำเภอเชียรใหญ่	๕๑	กิโลเมตร
อำเภอหัวไทร	๗๑	กิโลเมตร
อำเภอชะอวด	๗๒	กิโลเมตร
อำเภอจุฬาภรณ์	๖๔	กิโลเมตร
อำเภอร่อนพิบูลย์	๔๒	กิโลเมตร
อำเภอพระพรหม	๒๗	กิโลเมตร
อำเภอลานสกา	๒๒	กิโลเมตร
อำเภอช้างกลาง	๒๗	กิโลเมตร
อำเภอนาบอน	๘๓	กิโลเมตร
อำเภอทุ่งสง	๖๔	กิโลเมตร
อำเภอบางขัน	๑๐๐	กิโลเมตร
อำเภอทุ่งใหญ่	๑๐๕	กิโลเมตร
อำเภอถ้ำพรรณรา	๑๑๕	กิโลเมตร
อำเภอฉวาง	๗๐	กิโลเมตร

การเดินทาง

รถยนต์ ใช้ทางหลวงหมายเลข ๓๕ (สายชนบุรี- ปากท่อ) ผ่านจังหวัดสมุทรสาครและสมุทรสงคราม

ผ่านสามแยกวังมะนาว จากนั้นใช้ทางหลวงหมายเลข ๔ (ถนนเพชรเกษม) เข้าสู่จังหวัดเพชรบุรี ผ่านจังหวัดประจวบคีรีขันธ์ถึงอำเภอเมืองชุมพร มาบรรจบกับทางหลวงหมายเลข ๔๑ ผ่านอำเภอไชยา อำเภอพุนพินและอำเภอเมืองสุราษฎร์ธานี เข้าสู่ทางหลวงหมายเลข ๔๐๑ (ถนนสุราษฎร์ธานี-นครศรีธรรมราช) ผ่านอำเภอสิชล อำเภอท่าศาลาและเข้าสู่อำเภอเมืองนครศรีธรรมราช รวมระยะทาง ๘๐๘ กิโลเมตร ใช้เวลาในการเดินทาง ๘ ชั่วโมง

รถโดยสารประจำทาง ออกจากสถานีขนส่งผู้โดยสารกรุงเทพฯ (สถานีขนส่งสายใต้) ถนนบรมราชชนนี เส้นทางกรุงเทพฯ-นครศรีธรรมราช สอบถามข้อมูล

บริษัท ขนส่ง จำกัด โทร. ๑๔๙๐ หรือ www.transport.co.th

บริษัท ศรีสุเทพทัวร์ โทร. ๐๒๘๙๔๖๑๖๗(สายใต้ใหม่), ๐ ๗๕๓๔ ๘๐๘๙ (บขส.นครศรีธรรมราช)

บริษัท นครศรีราชาทัวร์ โทร. ๐ ๒๔๓๕ ๕๐๓๓, ๐ ๗๕๓๔ ๓๘๕๑

บริษัท นครศรีรัมย์ทัวร์ โทร. ๐ ๒๔๓๓ ๐๗๒๒, ๐ ๗๕๓๔ ๔๓๗๓

บริษัท ทropicไฮสปีดทัวร์ โทร. ๐ ๒๒๖๙ ๖๙๙๙
สถานีขนส่งนครศรีธรรมราช โทร. ๐ ๗๕๓๔ ๑๑๒๕

รถไฟ มีบริการเดินรถจากสถานีรถไฟหัวลำโพงลงที่สถานีนครศรีธรรมราช สอบถามข้อมูล โทร. ๑๖๙๐ www.railway.co.th สถานีรถไฟนครศรีธรรมราช โทร. ๐ ๗๕๓๕ ๖๓๖๔

เครื่องบิน ออกจากท่าอากาศยานดอนเมือง (เส้นทางกรุงเทพฯ-นครศรีธรรมราช) สอบถามข้อมูล

สายการบินนกแอร์ โทร. ๑๓๑๘, ๐ ๒๖๒๗ ๒๐๐๐ www.nokair.com

สายการบินไทยแอร์เอเชีย โทร. ๐ ๒๕๑๕ ๙๙๙๙ www.airasia.com

สายการบินไทยไลออนแอร์ โทร. ๐ ๒๕๒๙ ๙๙๙๙ www.lionairthai.com

- ท่าอากาศยานนครศรีธรรมราช โทร. ๐ ๗๕๔๕ ๐๕๔๕

จากท่าอากาศยานนครศรีธรรมราช มีรถโดยสารสาธารณะ (มินิบัส) ให้บริการ ๒ เส้นทาง สอบถามข้อมูล บริษัท ณิชาทันท์ จำกัด โทร. ๐๘ ๕๘๘๙ ๙๕๑๗, ๐๘๕ ๗๘๓ ๓๘๘๗ เส้นทางที่ให้บริการได้แก่

(สาย ๗) สายท่าอากาศยานนครศรีธรรมราช-สถานีขนส่งผู้โดยสารหัวอูฐ ค่าโดยสาร ๓๐ บาท

(สาย ๘) สายท่าอากาศยานนครศรีธรรมราช-ตลาดท่าแพ-สามแยกนาหลวง ค่าโดยสาร ๔๐ บาท

การเดินทางจากอำเภอเมืองนครศรีธรรมราชไปยังอำเภออื่น ๆ

การเดินทางภายในจังหวัดมีรถสองแถวบริการ เช่น นครศรีฯ-คีรีวง, นครศรีฯ-จันดี, นครศรีฯ-ท่าศาลา จากสถานีขนส่งผู้โดยสารนครศรีธรรมราช สอบถามข้อมูล โทร. ๐ ๗๕๓๔ ๑๑๒๕

การเดินทางจากจังหวัดนครศรีธรรมราชไปยังจังหวัดใกล้เคียง

รถไมโครบัส

เส้นทางนครศรีธรรมราช-หาดใหญ่, นครศรีธรรมราช-สงขลา ค่าโดยสาร คนละ ๑๔๐ บาท สอบถามข้อมูล บริษัท นครบริการขนส่ง จำกัด โทร. ๐๙ ๔๓๑๗ ๕๕๗๑, ๐๙ ๕๐๓๖ ๙๔๔๙,



รถตู้

เส้นทางนครศรีธรรมราช-ภูเก็ต

บริษัท ๗๓๙ ขนส่ง จำกัด โทร. ๐๙ ๘๖๙๒ ๐๕๙๙ (คิวรถตู้นครศรีธรรมราช), ๐๙ ๓๗๘๐ ๓๖๘๒ (คิวรถตู้ภูเก็ต)

บริษัท นครบริการขนส่ง จำกัด ค่าโดยสาร ๓๕๐ บาท สอบถามข้อมูล โทร. ๐ ๗๕๓๕ ๖๙๖๙ ๐๘ ๘๙๔ ๒๑๐๗ (คิวรถตู้นครศรีธรรมราช), ๐๘ ๐๔๔๒ ๕๐๔๑ (คิวรถตู้ภูเก็ต)

เส้นทางนครศรีธรรมราช-พัทลุง-หาดใหญ่

บริษัท คิวนครทอง (รถร่วมบขส.) โทร. ๐๘ ๑๐๘๙ ๒๘๘๒, ๐๘ ๓๐๕๒ ๖๕๓๗ (คิว นครศรีธรรมราช), ๐๘ ๙๙๗๒ ๓๕๗๓ (คิวหาดใหญ่)

หจก.รามาศว์บริการขนส่ง (รถร่วม บขส.) โทร. ๐๘ ๑๐๙๖ ๔๙๘๘ (คิวรถนครศรีธรรมราช), ๐๘ ๓๑๘๒ ๖๗๒๗ (คิวรถหาดใหญ่)

เส้นทางทุ่งสง-สุราษฎร์ธานี

บริษัท พันทิพย์ (๑๙๗๐) จำกัด โทร. ๐๘ ๑๖๐๖ ๙๗๓๗ (คิวรถทุ่งสง), ๐ ๗๗๒๐ ๓๒๙๗ (คิวรถสุราษฎร์ธานี)

เส้นทางนครศรีธรรมราช-ตะกั่วป่า

บริษัท ๗๓๙ ขนส่ง จำกัด โทร. ๐๘ ๖๒๗๖ ๔๙๘๖ (คิวรถนครศรีธรรมราช), ๐๘ ๑๗๓๗ ๒๘๐๔ (คิวรถตะกั่วป่า)

สถานที่ท่องเที่ยว

อำเภอเมืองนครศรีธรรมราช

หอพระพุทธรูปสังขาร ถนนราชดำเนิน ตำบลในเมือง เดิมเป็นหอพระตั้งอยู่บริเวณจวนเจ้าเมือง ปัจจุบันเป็นที่ตั้งของศาลากลางจังหวัด ภายในแบ่งเป็นสอง ตอน ตอนหน้าเป็นที่ประดิษฐานองค์พระพุทธรูปสังขาร มีลักษณะพระพักตร์กลม ประทับนั่งขัดสมาธิเพชร



หอพระอศิวรและเสาชิงช้า



หอพระนารายณ์

ปางมารวิชัย ส่วนด้านหลังหอใช้เป็นที่ไว้พระโกศ และโกศของต้นตระกูล ณ นคร ปัจจุบันพระพุทธรูปประดิษฐานอยู่ ๓ องค์ ประดิษฐานอยู่ที่พิพิธภัณฑสถานแห่งชาติพระนคร กรุงเทพฯ วัดพระสิงห์จังหวัดเชียงใหม่ และหอพระพุทธรูปประดิษฐานที่จังหวัดนครศรีธรรมราช เปิดให้เข้าสักการะบูชา วันจันทร์-วันศุกร์ เวลา ๐๘.๓๐-๑๖.๓๐ น.

หอพระอศิวรและเสาชิงช้า ถนนราชดำเนิน เป็นโบราณสถาน ศาสนาพราหมณ์ ลัทธิไศวนิกาย ประดิษฐานศิลปะที่สัญลักษณ์ของพระอศิวรและฐานโยนิ รวมทั้งเทวรูปสำริดอีกหลายองค์ เช่น เทวรูปคือนาฏราช พระอูมา และพระพิฆเนศ ทางด้านใต้เป็นที่ตั้งของเสาชิงช้า เคยใช้ในพิธียมพวยและตรีพวยของพราหมณ์ ถูกยกเลิกเมื่อปี พ.ศ. ๒๔๖๘ โดยจำลองแบบมาจากเสาชิงช้าในกรุงเทพมหานคร หอพระอศิวรแห่งนี้ เป็นที่จัดงานประเพณีแห่ขบวนช่วงเทศกาลสงกรานต์ทุกปี มีการแสดงแสง สี เสียง เปิดให้เข้าชมวันจันทร์-วันศุกร์ เวลา ๐๘.๓๐-๑๖.๓๐ น.

หอพระนารายณ์ อยู่ถนนราชดำเนิน ตรงข้ามหอพระอศิวร เป็นโบราณสถานในศาสนาพราหมณ์อีกแห่งหนึ่ง ภายในประดิษฐานเทวรูปพระนารายณ์จำลองที่พบในแหล่งโบราณคดี อำเภอสีลขัน อังคบุรี สลักจากหินทรายสีเทา ทรงหมวกรูปกระบอกปลายสอบ พระหัตถ์ขวา ทรงสังข์ มีอายุราวพุทธศตวรรษที่ ๑๐-๑๑ เก็บรักษาไว้ในพิพิธภัณฑสถานแห่งชาติ นครศรีธรรมราช เปิดให้เข้าชม วันจันทร์-วันศุกร์ เวลา ๐๘.๓๐-๑๖.๓๐ น.

กำแพงเมืองเก่า อยู่ถนนราชดำเนิน ซ่อมขึ้นใหม่ตามรูปเดิมในสมัยต้นกรุงรัตนโกสินทร์และได้รับการบูรณะเพิ่มเติมขึ้นอีกในปี พ.ศ. ๒๕๓๓ ขนานไปกับคูเมือง ตั้งแต่ป้อมประตูชัยเหนือหรือประตูชัยศักดิ์ไปทางตะวันออกยาว ๑๐๐ เมตร และในพ.ศ. ๒๕๔๘ ได้บูรณะเพิ่มเติมเป็นแนวขนานกับคูเมือง ทางทิศตะวันตกยาว ๑๕๐ เมตร

ตลาดกำแพงเมืองเก่า “เสพศิลป์ กินอาหารถิ่นเมืองนคร” เป็นตลาดย้อนยุค ๙๐ แบบพื้นบ้าน มีอาหารจากร้านค้าชื่อดังของเมืองนครฯ รวมถึงขนมโบราณ



กำแพงเมืองเก่า

ต่าง ๆ นอกจากนี้มีกิจกรรม การแสดงพื้นบ้าน เช่น มโนราห์ รำวงย้อนยุค ตลาดเปิดทุกวันเสาร์-อาทิตย์ ที่ ๓ ของทุกเดือน ตั้งแต่เวลา ๑๖.๐๐-๒๒.๐๐ น.

ศาลาประตู่หก อยู่ถนนราชดำเนิน เดิมเป็นศาลา นอกกำแพงเมือง ตรงประตูชัยเหนือ ศาลาแห่งนี้ตั้ง อยู่ระหว่างต้นประตู่หกต้น ชาวนครเรียกว่า “หลา โดหก” ศาลาหลังที่มีอยู่ทุกวันนี้สร้างขึ้นใหม่โดยคง รูปลักษณะทางสถาปัตยกรรมของศาลาเดิมไว้ เป็น ศาลาทรงไทย ปัจจุบันทางเทศบาลได้ปลูกต้นไม้ แพนต้นเก่าที่ตายไป

อนุสาวรีย์และสระน้ำศรีปราชน์ อยู่ในโรงเรียน กัลยาณีศรีธรรมราช ศรีปราชน์เป็นกวีเอกในสมัย

สมเด็จพระนารายณ์มหาราชแห่งกรุงศรีอยุธยา แต่ ถูกเนรเทศมาอยู่ที่เมืองนครศรีธรรมราช ต่อมาด้วยความขัดเคืองใจกับพระยานครศรีธรรมราชจึงถูกสั่ง ประหารชีวิต ภายหลังจากศรีปราชน์ถูกประหารได้ นำดาบมาล้างที่สระแห่งนี้ ในปี พ.ศ. ๒๕๕๒ สมเด็จพระเทพรัตนราชสุดาฯ สยามบรมราชกุมารี เสด็จ พระราชดำเนินเป็นองค์ประธานในพิธีเปิดอนุสาวรีย์ ศรีปราชน์

พระวิหารสูง หรือ หอพระสูง อยู่ถนนราชดำเนิน อยู่นอกกำแพงเมืองด้านทิศเหนือ ใกล้การท่งเที่ยว แห่งประเทศไทย (ททท.) สำนักงานนครศรีธรรมราช เรียกชื่อตามลักษณะของการก่อสร้างของพระวิหาร



ศาลหลักเมืองนครศรีธรรมราช

ซึ่งสร้างบนเนินดินที่สูงกว่าพื้นปกติ ๒.๑๐ เมตร สันนิษฐานจากลักษณะของสถาปัตยกรรมและจิตรกรรมฝาผนังว่าสร้างในสมัยรัตนโกสินทร์ตอนต้น ภายในพระวิหารประดิษฐานพระพุทธรูปปูนปั้น แกนดินเหนียว สันนิษฐานว่าสร้างในสมัยพุทธศตวรรษที่ ๒๓-๒๔ หรือในสมัยอยุธยาตอนปลาย

ศาลหลักเมืองนครศรีธรรมราช อยู่ถนนราชดำเนิน ประกอบด้วยอาคาร ๕ หลัง หลังกลางเป็นที่ประดิษฐานของศาลหลักเมือง ออกแบบคล้ายศิลปะศรีวิชัย เรียกว่าทรงเหมขาลา ส่วนอาคารเล็กทั้งสี่หลังถือเป็นบริวารสี่ทิศ เรียกว่าศาลจตุโลกเทพ ประกอบด้วย พระเสื้อเมือง ศาลพระทรงเมือง ศาลพระพรหมเมือง และศาลพระบันดาลเมือง ก่อสร้างเสร็จสมบูรณ์ใน พ.ศ. ๒๕๔๒ องค์ศาลหลักเมืองทำด้วยไม้ตะเคียนทอง ได้มาจากภูเขายอดเหลืองในนครศรีธรรมราช

ส่วนบนของเสาเป็นรูปจตุคามรามเทพ (สี่พักตร์) หรือเทวดารักษาเมือง เหนือสุดเป็นเปลวเพลิงอยู่บนยอดพระเกตุ คือยอดชัยหลักเมือง รูปแบบการแกะสลักจินตนาการจากความเชื่อในพุทธศาสนาฝ่ายมหายาน ซึ่งเคยมีอิทธิพลต่อศิลปกรรมในภาคใต้ และนครศรีธรรมราชแต่ครั้งโบราณ

วัดพระมหาธาตุวรมหาวิหาร ถนนราชดำเนิน ตำบลในเมือง เป็นพระอารามหลวงชั้นเอก ชั้นวรมหาวิหาร เดิมชื่อวัดพระบรมธาตุ เป็นปูชนียสถานที่สำคัญที่สุดแห่งหนึ่งของภาคใต้และประเทศไทย ตามตำนานพระบรมธาตุนครศรีธรรมราชกล่าวว่า เจ้าชายธนทกุมารและพระนางเหมขาลา เป็นผู้นำเสด็จพระบรมธาตุมาประดิษฐาน ณ หาดทรายแก้วและสร้างเจดีย์องค์เล็ก ๆ เป็นที่หมายไว้ ในปีมหาศักราช ๑๐๙๘ (พ.ศ.๑๗๑๙) พระเจ้าศรีธรรมมาไตรกราช ทรงสร้าง

เมืองนครศรีธรรมราชขึ้น พร้อมก่อสร้างเจดีย์องค์ใหม่ เป็นเจดีย์ทรงลังกา สูง ๕๕.๗๘ เมตร (กรมศิลปากรบูรณะปลียอดทองคำเมื่อพ.ศ. ๒๕๓๘) จากฐานบัวคว่ำบัวหงายถึงปลียอด สูง ๖.๘๐ เมตร ใช้ทองคำเนื้อสิบหุ้มโดยรอบ ภายใต้วัดพระมหาธาตุฯ มีวิหารที่มีความสำคัญหลายหลังประดิษฐานอยู่ เช่น

พระบรมธาตุเจดีย์ องค์พระธาตุประกอบด้วยทองรูปพรรณ และของมีค่ามากมาย ซึ่งสิ่งของมีค่าเหล่านี้พุทธศาสนิกชนนำมาถวายแด่องค์พระสัมมาสัมพุทธเจ้าเพื่อให้ตนได้พบกบนิพพาน มีพิธีปฏิบัติอย่างหนึ่งต่อองค์พระธาตุ คือ ในวันมาฆบูชาการแห่ผ้าขึ้นธาตุ เชื่อกันว่าหากใครได้นำผ้าขึ้นธาตุ จะขอพรได้เป็นจริงดังหวัง

วิหารพระมหาภิเนษกรมณ์ (วิหารพระทรงม้า) เป็นวิหารหลักใช้สำหรับเป็นทางขึ้นไปประกอบพิธีกรรมทางศาสนา เพื่อเป็นการสักการบูชาของค์พระมหาธาตุเจดีย์ จัดเป็นประตูขึ้นไปสู่การเคารพสักการะสิ่งศักดิ์สิทธิ์สูงสุด คือ พระทันตธาตุของพระพุทธเจ้า

วิหารเขียน ปรับปรุงเป็นพิพิธภัณฑ์เครื่องพุทธบูชา เรียกว่า “ศรีธรรมราชพิพิธภัณฑ์”

วิหารสามจอม ประดิษฐานพระพุทธรูปทรงเครื่องอย่างกษัตริย์ชื่อว่า “พระศรีธรรมมาโคกราช” ด้านหลังวิหารเป็นซุ้มประตูสามช่องตรงซุ้มประตูมีภาพปั้นพุทธประวัติเจ้าชายสิทธัตถะทรงตัดเมทาฬีเพื่อออกบรรพชา

วิหารโพธิ์ลังกา เป็นสถาปัตยกรรมตามคตินิยมของลังกา มีการปลูกต้นโพธิ์โดยนำหน่อต้นพระศรีมหาโพธิ์จากประเทศศรีลังกามาปลูกไว้ตรงกลางวิหาร เพื่อแสดงสัญลักษณ์การตรัสรู้ของพระสัมมาสัมพุทธเจ้า



วัดพระมหาธาตุวรมหาวิหาร

วิหารโพธิ์ลังกา เป็นสถาปัตยกรรมตามคตินิยมของลังกา มีการปลูกต้นโพธิ์โดยนำหน่อต้นพระศรีมหาโพธิ์จากประเทศศรีลังกามาปลูกไว้ตรงกลางวิหาร เพื่อแสดงสัญลักษณ์การตรัสรู้ของพระสัมมาสัมพุทธเจ้า

วิหารคด เป็นสถาปัตยกรรมที่ล้อมรอบองค์พระบรมธาตุเอาไว้ หรือที่เรียกกันอีกชื่อว่า พระระเบียง เป็นองค์ประกอบที่มีความสำคัญ สืบเนื่องมาจากตำแหน่งของอาคารในผังพระระเบียง (ที่ได้รับอิทธิพลจากสถาปัตยกรรมเขมร)



ตลาดท่าชี

ตลาดหน้าพระธาตุ ถนนราชดำเนิน เป็นอีกหนึ่งตลาดย้อนยุคที่แฝงไปด้วยมนต์เสน่ห์ของความเป็นนครศรีธรรมราช ตลาดแบ่งออกเป็น ๓ ส่วน ได้แก่ ส่วนแสดงศิลปวัฒนธรรม เช่น สาธิตการทำผ้าบาติก และแกะสลักหนังตะลุง ส่วนแสดงสินค้าหัตถกรรม จำหน่ายสินค้าของดีเมืองนครฯ และส่วนอาหาร จำหน่ายอาหารพื้นบ้านทั้งคาวหวาน ภาชนะที่ใส่อาหารเน้นวัสดุที่ทำจากธรรมชาติ พ่อค้าแม่ค้าแต่งกายแบบไทย นอกจากนี้มีการแสดงของวงดนตรี และศิลปวัฒนธรรม ตลาดจัดขึ้นทุกวันเสาร์ เวลา ๑๖.๐๐-๒๒.๐๐ น.

ตลาดท่าชี ใกล้โรงพยาบาลเทศบาลนครศรีธรรมราช ตลาดดั้งเดิมที่แสดงเอกลักษณ์ของนครศรีธรรมราช เป็นวิถีชีวิตประจำวันของชาวบ้าน ในทุก ๆ เช้า พระภิกษุจะมาบิณฑบาตบริเวณนี้และมีพ่อค้าแม่ค้านำของมาขายให้เหล่าพุทธศาสนิกชนได้ซื้อไปทำบุญ

บ้านท่านขุนรัฐภูมิวิจารณ์ ถนนราชดำเนิน ตำบลในเมือง เป็นบ้านไม้ทรงปั้นหยายกพื้น หลังคาสูง สร้างขึ้นเมื่อปีพ.ศ. ๒๔๔๕ โดยท่านขุนรัฐภูมิวิจารณ์ ชื่อเดิม นายเขียน มलयานนท์ นายอำเภอเมืองกลายภายหลังได้ยกที่ดินและบ้านหลังนี้ให้แก่ นายโกวิท ตรีสัตย์พันธุ์ (หลาน) ในปีพ.ศ. ๒๔๘๒ เปิดเป็นโรงเรียนรัฐภูมิวิทยา ภายหลังเปลี่ยนชื่อเป็นโรงเรียนนคร



บ้านหนังตะลุงสุชาติ ทรัพย์สิน

วิทยาและได้ปิดลงในปีพ.ศ. ๒๕๒๙ ต่อมาในปีพ.ศ. ๒๕๓๖ นายสำราญ ตรีสัตยพันธ์ุ ซึ่งเป็นทายาทคนหนึ่งของตระกูลตรีสัตยพันธ์ุ ได้ซื้อบ้านและที่ดินแปลงนี้มาดำเนินการบูรณะปรับปรุง ซ่อมแซม เพื่ออนุรักษ์ไว้เป็นบ้านโบราณของจังหวัด ให้นักรุ่นหลังของชาวนครและนักท่องเที่ยวได้มาชมความงามของเรือนไทยโบราณหลังนี้

การเดินทาง ใช้ทางหลวงหมายเลข ๔๐๑ เข้าตัวอำเภอเมือง ตรงข้ามวัดพระมหาธาตุวรมหาวิหาร

บ้านหนังตะลุงสุชาติ ทรัพย์สิน ถนนศรีธรรมโศก ซอย ๓ ก่อตั้งโดย นายสุชาติ ทรัพย์สิน ศิลปินแห่งชาติ สาขาศิลปะการแสดง (การแสดงพื้นบ้าน) พ.ศ.

๒๕๓๙ บริเวณบ้านได้จัดแบ่งเป็น พิพิธภัณฑ์หนังตะลุง จัดแสดงหนังตะลุงประเภทต่าง ๆ สาธิตการแกะรูปหนังตะลุง มีเวทีสาธิตหนังตะลุงอย่างครบวงจร ได้รับรางวัลยอดเยี่ยมอุตสาหกรรมท่องเที่ยว (Thailand Tourism Awards) รางวัลดีเด่นประเภทวัฒนธรรมและโบราณสถาน ในพ.ศ.๒๕๓๙ และได้รับรางวัลยอดเยี่ยมแหล่งเรียนรู้และนันทนาการ ในพ.ศ. ๒๕๕๒ เปิดให้เข้าชมทุกวัน เวลา ๐๘.๓๐-๑๗.๐๐ น. สอบถามข้อมูล โทร. ๐ ๗๕๓๔ ๖๓๙๔

การเดินทาง ใช้ทางหลวงหมายเลข ๔๐๑ เข้าตัวอำเภอเมือง ผ่านวัดพระมหาธาตุวรมหาวิหาร เลี้ยวซ้ายเข้าซอยพานยม จากนั้นเลี้ยวขวาไปตามถนนศรี



วัดวังตะวันตก

ธรรมโศก เข้าชอยศรีธรรมโศก ๓ พิพิธภัณฑฯอยู่
ด้านขวามือ

พิพิธภัณฑสถานแห่งชาตินครศรีธรรมราช ถนน
ราชดำเนิน เป็นศูนย์กลางการศึกษา การอนุรักษ์
และการท่องเที่ยวทางศิลปวัฒนธรรมของจังหวัด
ลักษณะเป็นอาคารทรงไทยประยุกต์สองชั้น จัดแสดง
โบราณวัตถุชิ้นสำคัญที่เกี่ยวข้องกับศาสนาพุทธและ
พราหมณ์ เช่น ศิวลึงค์ พระศิวนาฏราช พระวิษณุ
 เป็นต้น ห้องภูมิปัญญาท้องถิ่นนครศรีธรรมราช นำ
เสนอผ่านการจำลองเหตุการณ์วิถีชีวิตชาวปักษ์ใต้
รวมถึงการจัดแสดงเครื่องมือเครื่องใช้ หัตถกรรม
ท้องถิ่นของนคร เปิดให้เข้าชมวันอังคารถึงวันอาทิตย์
เวลา ๐๙.๐๐-๑๗.๐๐ น. ค่าเข้าชม คนไทย ๓๐
บาท ชาวต่างชาติ ๑๕๐ บาท สอบถามข้อมูล โทร.

๐ ๗๕๓๔ ๑๐๗๕, ๐ ๗๕๓๔ ๐๔๑๙

วัดวังตะวันตก ถนนราชดำเนิน ตามประวัติกล่าว
ว่าเมื่อครั้งเจ้าจอมมารดาปรางประทับอยู่ที่วัง โปรด
ให้ปรับปรุงพื้นที่ตรงข้ามวังซึ่งเป็นป่าช้แรด ให้เป็น
อุทยานวังตะวันตก ครั้นเจ้าจอมมารดาปรางสิ้นชีพ
ตักขัยลง เจ้าพระยานคร (น้อย) ผู้เป็นบุตร ได้ใช้สถานที่
แห่งนี้เป็นที่ปลงพระศพและสร้างขึ้นใหม่ให้เป็นวัด
วังตะวันตก คู่กับวังตะวันออก ภายในบริเวณวัดมีกุฏิ
ทรงไทยหรือกุฏิร้อยปี เป็นกุฏิไม้ทรงไทย เรือนเครื่อง
ลับ ๓ หลัง มีหลังคาจั่ว แต่ละหลังคาคลุมเชื่อมต่อกัน
ตัวเรือนฝาปะกน ตามประตูหน้าต่างและช่องลม
ประดับด้วยลวดลายที่เป็นเอกลักษณ์ของเมืองนคร
ในพ.ศ. ๒๕๓๕ สมาคมสถาปนิกสยาม คัดเลือกกุฏิ
วัดวังตะวันตก ให้เป็นอาคารอนุรักษ์ดีเด่น ประเภท
ปูชนียสถานและวัดวาอาราม

เจดีย์ยักษ์ ถนนศรีปราชญ์ หลังสวนพระเจี๊ยนข้างสำนักงานเทศบาลนครศรีธรรมราช เป็นเจดีย์สูงใหญ่เป็นอันดับ ๒ รองจากเจดีย์พระบรมธาตุ ทรงเจดีย์แบบลังกา สันนิษฐานว่าชาวลังกา ที่สร้างพระบรมธาตุเป็นผู้สร้าง ราวปีพ.ศ.๑๘๐๐-๑๙๐๐ มีการซ่อมสมัยอยุธยาและรัตนโกสินทร์ตอนต้น ต่อมาในปี พ.ศ. ๒๕๑๘-๒๕๒๒ กรมศิลปากรได้ซ่อมแซมด้านหน้าพระเจดีย์ มีวิหารประดิษฐานพระพุทธรูปปั้นนั่งองค์ใหญ่สมัยอยุธยา เรียกว่าพระเจี๊ยนหรือหลวงพ่อเจี๊ยน

แก่งจิ้นวัดประตู อยู่ในบริเวณวัดประตู ถนนราชดำเนิน ใกล้สนามกีฬาจังหวัด สร้างสมัยต้นรัตนโกสินทร์ มีลักษณะทางสถาปัตยกรรมเป็นแบบจีน เช่นเดียวกับแก่งจิ้นวัดแจ้ โดยเป็นที่ประดิษฐานอิฐเจ้าพระยาานคร (น้อย) ผู้เป็นบุตรของเจ้าพระยาานคร (หนู)

แก่งจิ้นวัดแจ้ อยู่ในวัดแจ้ ริมถนนราชดำเนิน ใกล้กับสนามกีฬาจังหวัด อาคารก่ออิฐถือปูน รูปทรงอาคารจีน ภายในประดิษฐานบัวบรรจุอิฐ ของเจ้าพระยาานคร (หนู) และหม่อมทองเหี้ยม ผู้เป็นชายาปัจจุบัน

อนุสาวรีย์วีรไทย อยู่ในค่ายวิชราชู (กองทัพภาคที่ ๔) ถนนราชดำเนิน เป็นอนุสรณ์ทหารไทยในภาคใต้ที่เสียชีวิตในการปะทะกับทหารญี่ปุ่น ในสงครามมหาเอเซียบูรพา เมื่อวันที่ ๘ ธันวาคม ๒๕๔๔

อนุสาวรีย์หล่อด้วยทองแดงรมดำ เป็นรูปทหารเตรียมรบสองมือจับปืน ติดดาบ เตรียมแทงชาวบ้าน เรียกว่า “จำดำ” หรือ “เจ้าพ่อดำ”

สวนสมเด็จพระศรีนครินทร์ ๘๔ (ทุ่งท่าลาด) ถนนราชดำเนิน เป็นสวนสาธารณะขนาดใหญ่และเป็น



อนุสาวรีย์วีรไทย



กลุ่มท่องเที่ยวเชิงอนุรักษ์อ่าวเตล็ด

ที่พักผ่อนของชาวนคร ภายใต้นยังมีสถานที่ท่องเที่ยวสำคัญ ได้แก่

พุทธภูมิจำลอง จำลองสิ่งก่อสร้างจากสังเวชนียสถาน ทั้ง ๔ ตำบล ในประเทศอินเดีย และประเทศเนปาล มาประดิษฐานให้สมจริงมากที่สุดและสร้างพระพุทธรูปปางลีลาไว้เป็นประธานท่ามกลางสังเวชนียสถาน ให้สักการบูชา นามว่า “พระพุทธรสิรินครนาด เถลิงพระราชย์สิทธยานุสรณ์” ซึ่งสมเด็จพระญาณสังวร สมเด็จพระสังฆราชสกลมหาสังฆปริณายกประทานนาม

ให้ นอกจากนี้จะเป็นโครงการเฉลิมพระเกียรติเนื่องในวโรกาสที่พระบาทสมเด็จพระปรินทรมหาภูมิพลอดุลยเดชทรงครองราชย์ครบ ๖๐ ปี และโครงการนี้ยังจัดทำเพื่อถวายเป็นพุทธบูชา ตามเจตนารมณ์ของพุทธศาสนิกชน ชาวจังหวัดนครศรีธรรมราชอีกด้วย สอบถามข้อมูล โทร ๐ ๗๕๓๕ ๘๒๖๑

พิพิธภัณฑ์เมืองนครศรีธรรมราช อาคารวีรไทย ได้รับรางวัลดีเด่น ประเภทองค์กรสนับสนุนและส่งเสริมการท่องเที่ยว ปี พ.ศ.๒๕๕๑ จากการประกวดรางวัลอุตสาหกรรมท่องเที่ยวไทย (Tourism Awards) จัดแสดงประวัติความเป็นมาของเมืองนครศรีธรรมราช ตั้งแต่สมัยก่อนประวัติศาสตร์ เล่าถึงฐานบรรพบุรุษชาวนคร รวมถึงอารยธรรม วัฒนธรรม ศาสนาพุทธ คริสต์ อิสลาม อีกทั้งบุคคลผู้มีคุณูปการต่อเมืองนคร ในฐานะผู้ก่อตั้งเมืองนคร ได้แก่ พระเจ้าศรีธรรมมาโคกราช พระเจ้าจันทรภาณุ พระรัตนธัชมุนีศรีศรีธรรมราช (ม่วง รตนธชเชร) พระครูเทพมนีศรีสุวรรณณูปาฎมาภิบาล (ปาน) พระครูพิศิษฐอรธการ (พ่อท่านคล้าย) เปิดให้เข้าชมวันอังคาร-วันศุกร์ เวลา ๐๘.๓๐-๑๖.๓๐ น. วันเสาร์-วันอาทิตย์ เวลา ๐๙.๐๐-๑๗.๐๐ น. ปิดวันจันทร์ สอบถามข้อมูล โทร ๐ ๗๕๓๕ ๘๒๖๑

สวนสัตว์เปิด มีสัตว์หลายประเภท ประกอบกับมีพรรณไม้ประจักษ์ถิ่นต่างๆ มากมาย เหมาะสำหรับเป็นแหล่งท่องเที่ยว และเป็นแหล่งเรียนรู้ศึกษาธรรมชาติ รวมถึงการดำรงชีวิตของสัตว์ในแต่ละชนิด อีกทั้งเป็นสถานที่ขยายพันธุ์ และเลี้ยงดูสัตว์ป่าหายากที่อาจมีแนวโน้มสูญพันธุ์ในอนาคต

สวนไทย-ญี่ปุ่น เป็นสื่อกลางในการสร้างความสัมพันธ์แห่งมิตรภาพระหว่างไทยและญี่ปุ่น เทศบาลนครศรีธรรมราชได้สร้าง “เสาหลักยามาตะ” เป็นอนุสรณ์ทำด้วยหินแกรนิตสีเทาดำ มีคำจารึกที่เขียน

โดย ฯพณฯ โนริ โยชิโร อดีตนายกรัฐมนตรี ของ ประเทศญี่ปุ่น มีใจความว่า ยามาตะ ได้มาหลับใหลใน ตรีภคที่เมืองนครศรีธรรมราช ในทุก ๆ ปี สมาคม มิตรภาพนครศรีธรรมราช-ญี่ปุ่น จะนำบุคคลสำคัญของ ประเทศญี่ปุ่น และนักท่องเที่ยวญี่ปุ่นเดินทางมา ทำกิจกรรมต่าง ๆ เช่น ปลูกต้นไม้เป็นที่ระลึก ปล่อย ปลา ประทับรอยฝ่ามือ

ตลาดกรีน หมู่บ้านภูมิปัญญา หมู่ที่ ๑๕ ซอยบ้าน วัดลาว ตำบลท่าเรือ เป็นสถานที่รวบรวมถ่ายทอด เรื่องราวภูมิปัญญาท้องถิ่นต่าง ๆ เช่น วิธีการเกษตร ประเพณี วัฒนธรรมและศิลปะทุกสาขาที่กำลังจะ สูญหายไป มีการสาธิตและจัดแสดงผลงาน เช่น การทำเครื่องถม การทอผ้า จักสานย่านลิเภา ย้อม ผ้าสีธรรมชาติ ผลิตภัณฑ์จากกะลามะพร้าว ฯลฯ นอกจากนี้ยังมีพื้นที่จำหน่ายอาหารพื้นเมืองที่หลากหลาย ตลาดเปิดทุกวันอาทิตย์ ตั้งแต่เวลา ๐๗.๐๐- ๑๗.๐๐ น.

อำเภอขนอม

กลุ่มท่องเที่ยวเชิงอนุรักษ์อ่าวเตล็ด ตำบลท้องเนียน มีพื้นที่ต่อกับอ่าวตอนล่าง จังหวัดสุราษฎร์ธานี เป็น แหล่งท่องเที่ยวชมวิถีชีวิตชุมชน ชาวบ้านประกอบ อาชีพประมง วิถีชีวิตเรียบง่าย เอกลักษณะที่โดดเด่น ของชุมชน คือ มีสะพานไม้ที่ยื่นลงกลางทะเลเพื่อ ใช้เป็นท่าเรือประมงและท่าเรือท่องเที่ยวสำหรับชม โลมาสีชมพู นอกจากนี้ยังมีกิจกรรมอื่น ๆ เช่น คว้า กุ้งมือเปล่า เก็บสาหร่ายช่อ ทานอาหารพื้นถิ่นในถ้ำ สอบถามข้อมูล กลุ่มท่องเที่ยวชุมชนอ่าวเตล็ด โทร. ๐๙ ๘๔๖๘ ๓๘๔๒

สวนตาธรรม (สปปปลา) ตำบลควนทอง แหล่งท่องเที่ยวทางธรรมชาติ ท่ามกลางธรรมชาติที่ร่มรื่น มีลำธารเล็ก ๆ ไหลผ่านสามารถเล่นน้ำได้ อีกทั้งยัง

สามารถเพลิดเพลินไปกับการแช่เท้าในลำธารที่มี ปลาตอด ช่วยกำจัดเซลล์ที่ตายและกระตุ้นเซลล์ให้ เกิดใหม่ ค่าบำรุงสถานที่คนละ ๒๐ บาท สอบถาม ข้อมูล โทร. ๐๘ ๙๕๘๙ ๓๒๔๕

อุทยานแห่งชาติหาดขนอม-หมู่เกาะทะเล ใต้ ครอบคลุมพื้นที่อำเภอขนอม อำเภอ สิชล นครศรีธรรมราช อำเภอเกาะสมุย จังหวัด สุราษฎร์ธานี ประกอบด้วยพื้นที่ทางบกแนวเทือก เขาและทางทะเลประกอบด้วยเกาะจำนวน ๑๑ เกาะ ได้แก่ เกาะแตน เกาะราบ เกาะมัดแดง เกาะวังนอก เกาะวังใน เกาะมัดส้ม เกาะราใหญ่ เกาะท่าไร่ เกาะ ผีและเกาะน้อย สอบถามข้อมูล อุทยานแห่งชาติหาด ขนอม-หมู่เกาะทะเลใต้ โทร. ๐๘ ๖๔๗๕ ๘๓๙๒ www.dnp.go.th

สถานที่ท่องเที่ยวในอุทยานฯ ได้แก่

อ่าวขวางเปล หาดทรายขาวละเอียด สามารถมองเห็นเกาะต่าง ๆ เช่น เกาะวังนอก เกาะวังในและ เกาะสมุย เหนือหาดเป็นส่วนมะพร้าวและมีบริเวณ เป็นสวนสาธารณะองค์การบริหารส่วนตำบลท้อง เนียนสร้างขึ้นไว้ สำหรับเป็นที่พักผ่อนอดีตเคยเป็น ท่าเรือเฟอร์รี่ ขนอม-เกาะสมุย

หาดคอเขา อยู่ตอนเหนือสุดของอ่าวขนอม เป็นที่ตั้ง ของศาลกรมหลวงชุมพร หาดเรียบสงบเหมาะแก่การ พักผ่อน สามารถเล่นน้ำได้

ถ้ำเขาวังทอง ภายในถ้ำมีลักษณะเป็นห้องโถงหลาย ห้องแต่ละห้องมีหินงอกหินย้อยที่มีลักษณะรูปร่าง ต่างกันไปบ้าง เช่น เจริญ ไคน์เสาร์ น้อยหนาหรือ ไขดาว ภายในถ้ำมีไฟส่องตามจุดต่าง ๆ ใช้เวลาเข้า ชม ๑ ชั่วโมง

หาดในเปล อยู่ทางใต้สุดของอ่าวขนอม ลักษณะ หาดเป็นแนวยาวโค้งขนานกับแนวภูเขา หาดทราย



หาดในเพลา

ชาวสะอาด สามารถเล่นน้ำได้ มีที่พักและร้านอาหาร ให้บริการ

จุดชมทิวทัศน์เขาดาดฟ้า จากจุดนี้สามารถชมวิวดวงอาทิตย์ขึ้นและสามารถมองเห็นหมู่เกาะแดน หมู่เกาะ ในทะเลขนอม บริเวณรอบเขาดาดฟ้าเป็นป่าดิบชื้นที่ สมบูรณ์เป็นที่อยู่อาศัยของนกป่านานาชนิด

เขาทินพับผ้า หมู่ที่ ๖ ตำบลท้องเนียน ลักษณะเป็นหิน ทับเป็นชั้น ๆ เกิดขึ้นโดยธรรมชาติ บางจุดสามารถขึ้นไป ยืนได้ ชาวบ้านเรียกว่า เวทีพุ่มพวง

เกาะนุ้ย-บ่อน้ำจืดกลางทะเล เกาะเล็ก ๆ ในทะเล ขนอม มีบ่อน้ำจืดคล้ายรอยเท้าคน ตามตำนานหลวง ปุททศเหยียบน้ำทะเลจืด สามารถเห็นบ่อน้ำเมื่อน้ำ ทะเลลดลง บนเกาะมีรูปปั้นหลวงปู่ทวดสามารถเดิน ขึ้นไปสักการะได้

เจดีย์ปะการัง โบราณสถานเก่าแก่ของอำเภอขนอม มีอายุกว่าพันปี ประดิษฐานอยู่ภายในวัดจันทน์ธาตุ ทาราม บนยอดเขาธาตุเป็นจุดชมวิวิสามารถมองเห็นทัศนียภาพของอ่าวท้องเนียนได้ ลักษณะเจดีย์ สร้างโดยการนำหินปะการังเรียงต่อกันทั้งองค์เป็น เจดีย์รูปโอคว่ำ รอบเจดีย์มีพระพุทธรูปแกะสลักด้วย หินทรายแดง ปัจจุบันด้านล่างขององค์เจดีย์ยังคงร่อง รอยของหินปะการังแต่ด้วยอดเจดีย์ได้รับการบูรณะ ปฏิสังขรณ์ขึ้นมาใหม่

อำเภอสิชล

อนุสาวรีย์กรมหลวงชุมพรเขตอุดมศักดิ์ บริเวณ ปากน้ำสิชล บ้านฝายท่า ตำบลทุ่งไผ่ บนเนื้อที่กว่า ๘๐ ไร่ มีขนาดความสูง ๑๙ เมตร แบ่งเป็นส่วน ฐาน ๑๐ เมตร และส่วนของกรมหลวงชุมพรฯ ๙



เกาะนุ้ย

เมตร ซึ่งเป็นขนาดใหญ่ที่สุดในประเทศไทย การก่อสร้างในครั้งนี้มีเรื่องราวมาจากปาฏิหาริย์ที่เกิดขึ้น โดยเมื่อปีพ.ศ. ๒๕๔๗ ได้เกิดพายุมู๋ฟ้าและได้มีประกาศเตือนเรื่องพายุจะขึ้นฝั่งบริเวณบ้านฝายท่าอำเภอเสาชลบุรี จึงได้มีคำสั่งอพยพประชาชนออกจากพื้นที่อย่างเร่งด่วน อดีตกำนัน ตำบลทุ่งไผ่ ได้ตั้งจิตอธิษฐานบนบานต่อกรมหลวงชุมพรฯ ขอให้ช่วยปิดเป่าอย่าให้พายุมู๋ฟ้าขึ้นฝั่งในจุดดังกล่าวรวมทั้งพื้นที่จังหวัดนครศรีธรรมราชและจะก่อสร้างอนุสาวรีย์กรมหลวงชุมพรฯ เพื่อให้ชาวบ้านและนักท่องเที่ยวได้กราบไหว้บูชา

เขาพลายดำ ตำบลทุ่งไผ่ อยู่แนวรอยต่อระหว่างเขตอำเภอชนอมและอำเภอเสาชลบุรี เป็นแหล่งท่องเที่ยวเชิงอนุรักษ์ฝั่งอ่าวไทย เป็นที่ตั้งของสถานีพัฒนาและอนุรักษ์พันธุ์สัตว์ป่าเขาพลายดำ มีอ่าวท่องเที่ยว เป็นหาดทรายยาวสีขาว น้ำทะเลใส สามารถลงเล่นน้ำได้ มีที่พักและร้านอาหารบริการนักท่องเที่ยว



เจดีย์ปะการัง



หาดลิซล



หาดหินงาม

หาดลิซล ชาวท้องถิ่นเรียกว่า หัวหินลิซล เป็นแหล่งท่องเที่ยวที่มีชื่อเสียงมานาน บริเวณชายหาดเป็นแนวหิน ไปจนถึงหาดทรายโค้งเหมาะแก่การเล่นน้ำ มีที่พักและร้านอาหารบริการนักท่องเที่ยว

หาดหินงาม บริเวณชายหาดเต็มไปด้วยก้อนหินกลม มีสีส้มสวยงามจนเป็นที่มาของชื่อหาด มีทัศนียภาพร่มรื่นด้วยต้นไม้ตลอดแนวชายหาด สามารถลงเล่นน้ำได้ มีสิ่งอำนวยความสะดวกบริการนักท่องเที่ยว

อุทยานแห่งชาติน้ำตกสี่ขีด ตำบลสี่ขีด อยู่ในแนวเทือกเขานครศรีธรรมราช ครอบคลุมพื้นที่อำเภอสิชล จังหวัดนครศรีธรรมราชและอำเภอกาญจนดิษฐ์ จังหวัดสุราษฎร์ธานี มียอดเขาคีโหมตเป็นยอดเขาสูงที่สุด สูง ๑,๓๐๓ เมตร ปกคลุมด้วยป่าดิบชื้น พื้นที่ส่วนหนึ่งของอุทยานฯ เป็นภูเขาหินปูน จึงก่อให้เกิดน้ำตกและถ้ำหินปูนที่สวยงาม

อัตราค่าบริการเข้าอุทยานฯ คนไทย ผู้ใหญ่ ๒๐ บาท เด็ก ๑๐ บาท ชาวต่างชาติ ผู้ใหญ่ ๑๐๐ บาท เด็ก ๕๐ บาท อุทยานฯ มีบ้านพักรวมถึงจุดกางเต็นท์บริการนักท่องเที่ยว สอบถามข้อมูล อุทยานแห่งชาติน้ำตกสี่ขีด โทร. ๐๙ ๕๒๕๗ ๙๘๐๖ www.dnp.go.th

การเดินทาง ใช้ทางหลวงหมายเลข ๔๐๑ (นครศรีธรรมราช-สิชล) ระยะทาง ๖๙ กิโลเมตร ถึงสี่แยกต้นพยอม เลี้ยวซ้ายระยะทาง ๑๕ กิโลเมตร หรือจากตัวเมืองสุราษฎร์ธานี ใช้ทางหลวงหมายเลข ๔๐๑ ระยะทาง ๕๒ กิโลเมตร ถึงสามแยกเขาหัวช้าง เลี้ยวขวาระยะทาง ๑๐ กิโลเมตร

สถานที่ท่องเที่ยวในอุทยานฯ

น้ำตกสี่ขีด บริเวณคลองท่าโคก เป็นน้ำตกเกิดจากเขาหินปูน ธารน้ำมีสีเขียวมรกต มีแอ่งน้ำกว้าง สามารถลงเล่นน้ำได้ บริเวณน้ำตกสวยงาม ร่มรื่น



น้ำตกสี่ขีด

ถ้ำเขาพับผ้า ห่างจากที่ทำการอุทยานฯ ๕ กิโลเมตร เป็นถ้ำขนาดเล็กที่มีหินงอกหินย้อย สวยงามมาก มีความลึกจากปากถ้ำ ๕๐ เมตร ในถ้ำเป็นที่อยู่อาศัยของสัตว์ชนิดหนึ่ง คือ กง (งวงโคร่ง) ขนาดใหญ่ การเข้าไปชมควรมีเจ้าหน้าที่นำทางอุทยาน

วัดเจดีย์ไฉไล เป็นสถานที่ที่รำลึกถึงความศักดิ์สิทธิ์ มีรูปไม้แกะสลักของเด็กชายอายุประมาณ ๙-๑๐ ขวบ ที่อยู่ภายในวัด เชื่อกันว่าเป็นวิญญาณศักดิ์สิทธิ์ที่สถิตอยู่ ซึ่งเป็นที่เคารพสักการะของชาวบ้านในละแวกใกล้เคียงไปจนถึงต่างจังหวัด จากศรัทธาที่เชื่อกันว่า



วัดเจดีย์ไอล่ไซ่

“ขอได้ ไหว้รับ” มีคนมาราบไหว้ ขอพร เรื่องโชคลาภในการเลี้ยงดวง คำขาย ฯลฯ แล้วจึงนำสิ่งของมาแก้บน ภายในวัดจึงเต็มไปด้วยสิ่งของที่ถูกเอามาแก้บน เช่น รูปไก่ชน ชุดทหาร หนังสือเด็กของเล่นต่างๆ เป็นต้น

ชุมชนโบราณเขาคา หมู่ที่ ๑๑ ตำบลเสาเภา โบราณคดีเขาคามีอายุกว่า ๑,๕๐๐ ปี บริเวณเขาคาเป็นศาสนสถานสำคัญในลัทธิไศวนิกายของศาสนาพราหมณ์ เคารพนับถือพระศิวะ หรือพระอิศวร เป็นเทพเจ้าสูงสุด มีเขาคาประดิษฐานพระสุเมรุเป็นศูนย์กลาง มีการค้นพบหลักฐานทางโบราณคดีจำนวนมากในชุมชนที่เป็นที่ตั้งหมู่บ้านโบราณ เช่น ฐานโยนินี ศิวลึงค์ ท่อโสมสูตร (ท่อน้ำมนต์) ตลอดจนซากโบราณสถาน ตามแนวสันเขา

การเดินทาง ใช้ทางหลวงหมายเลข ๔๐๑ (นครศรีธรรมราช-สีชล) ถึงกิโลเมตรที่ ๙๙ เลี้ยวซ้ายเข้าไปอีก ๗ กิโลเมตร

อำเภอท่าศาลา

ชุมชนท่องเที่ยวเพื่อการอนุรักษ์ปายายเลณบ้านแหลมโฮมสเตย์ บ้านหน้าทับ เป็นชุมชนท่อง

เที่ยวเชิงอนุรักษ์ เป็นชุมชนเล็ก ๆ ชาวบ้านในชุมชนบริหารจัดการกันเอง ชาวบ้านนับถือศาสนาอิสลาม มีอาชีพทำประมงชายฝั่ง มีกิจกรรมการท่องเที่ยวเชิงสร้างสรรค์หลากหลาย เช่น การทำสปาโคลน การปลูกป่าชายเลน การเรียนรู้วิถีชุมชน รวมถึงผลิตภัณฑ์จากชุมชน เช่น กลุ่มผลิตภัณฑ์จากหางอนบ้านหน้าทับ (หมวก, กระเป๋า), สบู่โคลน, กลุ่มลายเส้นบาติก ซึ่งชุมชนเล็กๆ แห่งนี้สามารถสร้างความสุข ความประทับใจให้นักท่องเที่ยวทุกคนที่มาเยือน สอบถามข้อมูล กลุ่มวิสาหกิจชุมชน โทร. ๐๘ ๘๗๖๘ ๙๐๓๖

โบราณคดีวัดโมคคณา หมู่ที่ ๑๒ ตำบลโมคคณา เดิมเป็นเทวสถานของศาสนาฮินดู ลัทธิไศวนิกาย อายุประมาณพุทธศตวรรษที่ ๑๒-๑๔ ต่อมาเทวสถานแห่งนี้ถูกทิ้งร้างไป จนถึงสมัยอยุธยา ได้ตั้งเป็นชุมชนสร้างวัดและสำนักสงฆ์ขึ้น หลักฐานที่ยังคงปรากฏให้เห็นได้แก่ แนวเสาหิน หินแกะสลักรอบประตูอาคาร สระน้ำโบราณ แท่นตั้งเทวรูป กรมศิลปากรได้ประกาศขึ้นทะเบียนเป็นโบราณสถานเมื่อปี พ.ศ. ๒๕๑๘

การเดินทาง ใช้ทางหลวงหมายเลข ๔๐๑ (นครศรีธรรมราช-สีชล) ถึงบ้านหน้าทับ แล้วเลี้ยวซ้ายเข้าทางหลวงหมายเลข ๔๐๒ อีก ๖ กิโลเมตร

อุทยานแห่งชาติเขานัน ครอบคลุมพื้นที่ของอำเภอท่าศาลา อำเภอสีชล และอำเภอนบพิตำ ลักษณะเป็นเขาสูงสลับซับซ้อนเป็นแนวมมาจากอุทยานแห่งชาติเขาหลวง ยอดเขาที่สูงที่สุดคือ ยอดเขานันใหญ่ สูงประมาณ ๑,๔๓๘ เมตรจากระดับน้ำทะเล สภาพป่าเป็นป่าดงดิบชื้นและมีความอุดมสมบูรณ์ไปด้วยแร่ธาตุต่าง ๆ เช่น ดีบุก แปะไรต์ วุลแฟรม และเป็นป่าต้นน้ำของคลองหลายสาย

อัตราค่าบริการเข้าอุทยานฯ คนไทย ผู้ใหญ่ ๔๐ บาท เด็ก ๒๐ บาท ชาวต่างชาติ ผู้ใหญ่ ๒๐๐ บาท เด็ก ๑๐๐ บาท อุทยานฯ มีบ้านพักรวมถึงจุดกางเต็นท์



บริการนักท่องเที่ยว สอบถามข้อมูล อุทยานแห่งชาติเขานัน โทร. /โทรสาร ๐ ๗๕๘๐ ๙๑๗๖, ๐๖ ๑๑๓๔ ๓๕๘๐ www.dnp.go.th

การเดินทาง ใช้ทางหลวงหมายเลข ๔๐๑ ถึงสี่แยกบ้านกลาย อำเภอน้ำตกร จังหวัดตรัง บริเวณหลักกิโลเมตรที่ ๑๑๐ เลี้ยวขวาเข้าบ้านปากเงา เข้าสู่ที่ทำการอุทยานฯ ๑๕ กิโลเมตร

สถานที่ท่องเที่ยวในอุทยานฯ ได้แก่

น้ำตกสุนันทา น้ำตกมี ๓ ชั้น ชั้นที่ ๑ สูงที่สุดประมาณ ๗๐ เมตร ไหลลงมาจากหน้าผาสูงชันน้ำด้านล่างสามารถลงเล่นน้ำได้

พิพิธภัณฑ์หาดทรายแก้ว อยู่บริเวณหาดทรายแก้ว ตำบลท่าซัน จัดแสดงเครื่องปั้นดินเผาโบราณและเครื่องมือเครื่องใช้สมัยอดีตทะเลจากซากเรืออัปปางหลายหมื่นชิ้น รวมถึงวัตถุโบราณทั้งลูกปัดเครื่อง

สังคโลกและไหขนาดต่าง ๆ เปิดให้เข้าชมทุกวัน เวลา ๑๐.๐๐-๑๗.๐๐ น.

อำเภอนบพิตำ

จุดชมวิวยะเลหมอกบนยอดเขาเหล็ก หรือ ทะเลหมอกกรุงชิง บ้านบางนบ ตำบลกรุงชิง คำว่า “กรุงชิง” มาจากชื่อต้นชิง เป็นพืชตระกูลปาล์มที่พบมากในแถบนี้ ส่วน “เขาเหล็ก” มาจากบริเวณนี้เคยเป็นเหมืองแร่มาก่อน เหมาะสำหรับนักท่องเที่ยวที่ชื่นชอบธรรมชาติ ชมทะเลหมอกตอนเช้า สามารถชมได้ตลอดทั้งปี เนื่องจากอยู่ติดกับอุทยานแห่งชาติเขาลงและอุทยานแห่งชาติเขานัน จึงทำให้ทะเลหมอกกรุงชิงล้อมรอบไปด้วยธรรมชาติที่สมบูรณ์ ได้รับรางวัลอุตสาหกรรมท่องเที่ยวดีเด่น ประเภทองค์กรสนับสนุนและส่งเสริมการท่องเที่ยว สอบถามข้อมูล ศูนย์ประสานงานท่องเที่ยวกรุงชิง โทร.๐๘ ๗๒๖๘ ๒๗๘๗



น้ำตกกรุงชิง

การเดินทาง จากอำเภอนบพิตำ เลี้ยวขวาที่สามแยก
โรงเหล็ก เข้าทางหลวงหมายเลข ๔๑๘๖ ประมาณ
๑๑ กิโลเมตร แล้วเลี้ยวขวาขึ้นสู่ทะเลหมอกกรุงชิง
อีก ๑ กิโลเมตร

น้ำตกกรุงชิง ตาบกรุงชิง เป็นพื้นที่ที่มีประวัติศาสตร์
เคยเป็นที่ตั้งของพรรคคอมมิวนิสต์ สภาพพื้นที่ของ
กรุงชิงเป็นที่ราบสูงมีภูเขาล้อมรอบอยู่ในเขตอุทยาน
แห่งชาติเขาหลวง น้ำตกมีขนาด ๗ ชั้น ลดหลั่นตาม
ความสูงลงมา คือ หนานมัดแพ หนานปลิว หนานจน
หนานโจน หนานตันตอ หนานวังเรือบินและหนานฝน
เสนาหา ซึ่งเป็นชั้นที่สวยงามที่สุด การเข้าชมน้ำตกกรุง
ชิงต้องเดินเท้าเข้าไปจากศูนย์บริการนักท่องเที่ยว
น้ำตกกรุงชิง ถึงตัวน้ำตกระยะทาง ๔ กิโลเมตร
เส้นทางผ่านป่าดิบชื้นแน่นทึบ เต็มไปด้วยพืชพรรณ
แปลกตา สอบถามข้อมูล อุทยานแห่งชาติเขาหลวง
โทร. /โทรสาร ๐ ๗๕๓๐ ๐๔๙๔, ๐ ๗๕๔๖ ๖๑๐๘

การเดินทาง จากอำเภอนบพิตำ เลี้ยวขวาที่สามแยก
โรงเหล็ก เข้าทางหลวงหมายเลข ๔๑๘๖ ประมาณ
๒๐ กิโลเมตร จนถึงสี่แยกเลี้ยวซ้ายเข้าทางหลวง
หมายเลข ๔๑๘๘ ประมาณ ๖ กิโลเมตร มีทางแยก
ซ้ายมือเข้าสู่หน่วยพิทักษ์อุทยานแห่งชาติที่ ขล. ๔
(น้ำตกกรุงชิง) อีกประมาณ ๔ กิโลเมตร รวมระยะทาง
จากอำเภอนบพิตำประมาณ ๓๐ กิโลเมตร

ทะเลหมอกเขาจิ้งโหล่น เป็นจุดชมทะเลหมอกยาม
เช้าสามารถมองเห็นทะเลหมอกได้บริเวณกว้าง รวมถึง
มองเห็นเขาเหล็ก เขาเหลี่ยม ด้านบนมีสระน้ำ
สำหรับทำการเกษตร เส้นทางขึ้นเขาค่อนข้างแคบ
และชัน ต้องใช้กระบะของชุมชนขึ้นเท่านั้น ค่าบริการ
คันละ ๔๐๐ บาท และค่าบำรุงสถานที่คนละ ๕๐ บาท
มีอาหารเข้าให้บริการ สอบถามข้อมูล ศูนย์ประสาน
งานท่องเที่ยวกรุงชิง โทร. ๐๘ ๗๒๖๘ ๒๗๘๗



ถ้ำหงส์

บ่อน้ำร้อนกรุงชิง อยู่บริเวณสำนักสงฆ์บ่อน้ำร้อนวนาราม อุณหภูมิประมาณ ๕๕ องศา ผุดขึ้นมาจากใต้ผิวดิน เป็นบ่อน้ำร้อนเพื่อสุขภาพเหมาะสำหรับแช่ตัว และแช่เท้าเพื่อผ่อนคลาย ค่าบริการ แช่ตัว ๓๐ บาท แช่เท้า ๑๐ บาท สอบถามข้อมูล ศูนย์ประสานงานท่องเที่ยวกรุงชิง โทร.๐๘ ๗๒๖๘ ๒๗๘๗

ถ้ำหงส์ บ้านพิตา ตำบลกรุงชิง อยู่ในเขตอุทยานแห่งชาติเขานัน ภายในถ้ำมีหินงอกหินย้อยรูปร่างแปลกตา และมีลักษณะพิเศษคือมีน้ำตกภายในถ้ำ การเดินชมถ้ำต้องเตรียมสภาพร่างกาย เสื้อผ้า รองเท้า เพราะต้องเดินลุยน้ำ ตามลำน้ำระยะทาง ๓๐๐ เมตร เส้นทางในถ้ำค่อนข้าง



วัดเขาขุนพนม

เล็กและแคบลอดได้ทีละคน ต้องใช้ความระมัดระวัง ในการไต่ลงไปโน้ล้า ในฤดูฝนจะมีน้ำหลากจึงไม่ เหมาะแก่การท่องเที่ยว และในถ้ามีค้างคาวอาศัยอยู่ เป็นจำนวนมากสอบถามข้อมูล อุทยานแห่งชาติ เขานัน โทร.๐ ๗๕๘๐ ๙๑๗๖

อำเภอพรหมคีรี

พระตำหนักเมืองนคร อยู่บ้านหลังเขาขุนพนม ตำบล บ้านเกาะ เป็นอาคารสำหรับประทับทรงงานของ พระบาทสมเด็จพระปรมินทรมหาภูมิพลอดุลยเดช (รัชกาลที่๙) และพระบรมวงศานุวงศ์ โดยมีนาย สัมพันธ์ ทองสมศรี เป็นผู้สร้างถวาย รูปแบบอาคาร เป็นอาคารทรงไทย แบบทักซิณประยุกต์ บริเวณ โดยรอบมีรินด้วยไม้ผลและไม้ประดับ เปิดให้เข้าชม ทุกวัน เวลา ๐๘.๓๐-๑๗.๐๐ น. เว้นวันพุธและเวลา

ที่พระราชวังเศด็จประทับ สอบถามข้อมูล โทร. ๐ ๗๕๓๙ ๖๓๐๐

การเดินทาง จากอำเภอพรหมคีรี ใช้ทางหลวง หมายเลข ๔๐๑๖ (นครศรีธรรมราช-พรหมคีรี) ตรง ไปผ่านสี่แยกข้ามสะพานคลองนอกท่า แล้วเลี้ยว ขวาไปตามถนนมีป้ายบอกทางไปพระตำหนักเมือง นครเป็นระยะ ๆ

วัดเขาขุนพนม ตำบลบ้านเกาะ ห่างจากพระ ตำหนักเมืองนคร ๑ กิโลเมตร มีความสำคัญทาง ด้านประวัติศาสตร์และโบราณคดี เป็นที่ประทับของ สมเด็จพระเจ้าตากสิน ทรงมาพำนักและถือศีลในถ้ำ แห่งนี้ ด้านหน้าวัดเป็นที่ตั้งของบ่อน้ำทิพย์โบราณ เชื่อว่าเป็นบ่อน้ำศักดิ์สิทธิ์ ที่ถวายแด่พระเจ้าตากสิน ไว้ใช้ส่วนพระองค์ มีบันไดขึ้นไปชมถ้ำ ๒๕๐ ชั้น



น้ำตกอ้ายเขียว

ภายในถ้ำมีกำแพงก่ออิฐถือปูน และใบเสมาเช่นเดียวกับกำแพงเมือง ผนังด้านหน้ามีลายปูนปั้น ประดับเครื่องลายครามจีน มีพระพุทธรูปสำริด ๓๐ องค์ และพระพุทธรูปสำริด

ศูนย์วิทยาศาสตร์เพื่อการศึกษานครศรีธรรมราช หมู่ที่ ๓ ตำบลบ้านเกาะ บริเวณเขาขุนพนม ได้รับรางวัลอุตสาหกรรมท่องเที่ยว รางวัลดีเด่นประเภทแหล่งท่องเที่ยววัฒนธรรมประจำปี พ.ศ. ๒๕๖๐ ให้ความรู้ในรูปแบบของนิทรรศการด้านวิทยาศาสตร์พื้นฐาน ทางธรรมชาติและสิ่งแวดล้อม ดาราศาสตร์ และอวกาศ โดยเน้นเรื่องใกล้ตัวสัมผัสได้ เรียนรู้จากของจริง และนำไปปรับใช้ในชีวิตประจำวัน นอกจากนี้ มีการจัดกิจกรรมการศึกษาด้าน

วิทยาศาสตร์ เช่น การจัดค่ายวิทยาศาสตร์และสิ่งแวดล้อม การอบรมครูวิทยาศาสตร์ เปิดให้เข้าชมทุกวันจันทร์-วันศุกร์ เวลา ๐๘.๓๐-๑๖.๐๐ น. ศูนย์วิทยาศาสตร์ฯ จัดเตรียมเต็นท์ ที่พัก ไว้บริการ สอบถามข้อมูล โทร. ๐ ๗๕๓๙ ๖๓๖๓ www.nakhonsci.com

น้ำตกอ้ายเขียว หรือ **น้ำตกในเขียว** หมู่ที่ ๕ ตำบลทองหล่อ อยู่ในเขตพื้นที่อุทยานแห่งชาติเขาลง เป็นน้ำตกขนาดใหญ่เกิดจากคลองในเขียว มีความยาวของลำน้ำประมาณ ๑๐๐ ชั้น ไหลจากหน้าผาสูง ทางอุทยานฯอนุญาตให้ท่องเที่ยวได้ ๙ ชั้น คือ หานนช่องไทร หานนบังใบ หานนไม้ไผ่ หานนเสือ ผ่าน หานนบุปผาสวรรค์ หานนหินกอง หานนหัวช้าง



น้ำตกพรหมโลก

หนานไทรกวาดลานและหนานผาแฝด เหมาะสำหรับ
ครอบครัว เพราะระดับน้ำไม่ลึก ปลอดภัย สามารถ
ชมทิวทัศน์ยอดเขาหลวงได้ที่น้ำตกแห่งนี้

ชุมชนพรหมโลก หมู่ที่ ๑ ตำบลพรหมโลก ชุมชนเล็ก
ๆ ท่ามกลางธรรมชาติที่อุดมสมบูรณ์ มีคลองปลาย
อวยและคลองนอกท่าไหลผ่านหมู่บ้าน มีต้นน้ำมา
จากอุทยานแห่งชาติเขาหลวง เป็นแหล่งเรียนรู้ที่เน้น
การมีส่วนร่วมระหว่างคนในชุมชนและนักท่องเที่ยว
ชาวบ้านประกอบอาชีพเกษตรกรรม ได้แก่ ทำสวน

ผลไม้ สวนยางพารา รวมถึงมีกิจกรรมให้ทำหลากหลาย เช่น การปั่นจักรยาน การเดินป่า น้ำตกพรหมโลกในเขตอุทยานแห่งชาติเขาหลวง การเรียนรู้วิถีชีวิตชุมชน การกรรดิยาง ชมสวนสมรม การทำผ้าบาติกและการทำอาหารพื้นบ้าน นอกจากนี้มีที่พักแบบโฮมสเตย์ของชาวบ้านบริการนักท่องเที่ยว สอบถามข้อมูล ชมรมการท่องเที่ยวโดยชุมชนพรหมโลก โทร. ๐๘ ๑๐๘๑ ๙๑๕๐

น้ำตกพรหมโลก ตำบลพรหมโลก อยู่ในเขตพื้นที่อุทยานแห่งชาติเขาหลวง เป็นน้ำตกขนาดใหญ่ มีลานหินกว้างและสวยงาม น้ำตกมีประมาณ ๕๐ ชั้น เปิดให้ท่องเที่ยวได้ ๔ ชั้น คือ หนานวังน้ำวน หนานวังไม้ปัก หนานวังหัวบัว และหนานวังอ้ายแล เมื่อ พ.ศ. ๒๕๐๒ พระบาทสมเด็จพระปรมินทรมหาภูมิอดุลยเดช (รัชกาลที่๙) และสมเด็จพระนางเจ้าสิริกิติ์พระบรมราชินีนาถ ได้เสด็จประพาสน้ำตกแห่งนี้ และทรงจารึกพระปรมาภิไธยย่อ “ภ.ปร.” และ “ส.ก.” ไว้ที่หน้าผาน้ำตกชั้นที่ ๑ (หนานวังน้ำวน)

การเดินทาง ใช้ทางหลวงหมายเลข ๔๐๑๖ (นครศรีธรรมราช-พรหมคีรี) ประมาณ ๑๘ กิโลเมตร แล้วแยกซ้ายไปตามทางหลวง ๔๑๓๒ (พรหมคีรี-พรหมโลก) อีกประมาณ ๔ กิโลเมตร

อ่างเก็บน้ำกะทูน

อ่างเก็บน้ำกะทูน ตำบลกะทูน เป็นหนึ่งในโครงการพระราชดำริของพระบาทสมเด็จพระปรมินทรมหาภูมิอดุลยเดช (รัชกาลที่ ๙) ทรงเล็งเห็นถึงความทุกข์ยากของชาวบ้าน ที่ประสบเหตุการณ์อุทกภัย เมื่อปี พ.ศ.๒๕๓๑ ทรงมีพระราชดำริให้กรมชลประทานสร้างอ่างเก็บน้ำขึ้น ใ้อ่างเก็บน้ำคือ หมู่บ้านกะทูนในอดีต อ่างเก็บน้ำมีทิวทัศน์ของทะเลสาบและขุนเขาที่สวยงาม เป็นแหล่งเรียนรู้



อ่างเก็บน้ำกะทูน

ประวัติศาสตร์สัมพันธ์วิถีชีวิตภูมิปัญญาชาวบ้านควบคู่ไปกับการอนุรักษ์สิ่งแวดล้อม สามารถปั่นจักรยานรอบอ่างเก็บน้ำหรือล่องเรือชมหมู่บ้านได้น้ำ

บ่อน้ำร้อนพิปูน อยู่บริเวณหน้าองค์การบริหารส่วนตำบลพิปูน มีสภาพของบ่อเป็นแอ่งน้ำขนาดกลาง น้ำในบ่อสามารถตักอาบได้ ปัจจุบันได้มีการปรับปรุงภูมิทัศน์โดยรอบโดยมีการปลูกไม้ประดับสร้างควมร่มรื่น และมีห้องอาบน้ำ เพื่อสะดวกแก่ชาวบ้านและบุคคลทั่วไปที่เดินทางมา โดยชาวบ้านเชื่อว่าน้ำแร่จากบ่อน้ำร้อนแห่งนี้สามารถบำบัดรักษาโรคปวดเมื่อยร่างกายได้

อำเภอปากพนัง

คอนโดนกนางแอ่น ทองคำขาวแห่งเมืองปากพนัง จุดเริ่มต้นคือในอดีตมีนกนางแอ่นมาอาศัยทำรังบนหาดฟ้าของตึก ๓ ชั้น ซึ่งเป็นตึกแรกและตึกเดียวในตลาดปากพนัง ศิลปะแบบชิโนโปรตุกีสมีอายุกว่าร้อยปี เจ้าของตึกจึงเปลี่ยนมาจำหน่ายรังนกอย่างจริงจัง ปัจจุบันคอนโดนกนางแอ่นกระจายอยู่ทั่วเมืองปากพนัง ทำให้ธุรกิจนี้แผ่ขยายอย่างต่อเนื่องมากกว่า ๕๐ ปี เนื่องจากตั้งอยู่ในสภาพแวดล้อมที่อุดมสมบูรณ์เหมาะต่อการอยู่อาศัย ทำให้มีประชากรกเพิ่มขึ้นอย่างรวดเร็ว เมื่อถึงเวลาที่นกจะวางไข่ก็จะเริ่มสร้างรัง โดยการสกัดสารจากตอม่น้ำลายมาทำ



ตลาด ๑๐๐ ปี เมืองปากพนัง

รังใช้เวลา ๓๐-๓๕ วัน จากนั้นจะวางไข่ เมื่อลูกนก แข็งแรงบินได้แล้วจะทิ้งรังและเก็บรังนกจำหน่าย สามารถบำรุงร่างกายได้อย่างดี รังนกจึงมีราคาแพงขึ้นอยู่กับคุณภาพของรัง นอกจากนี้ ยังมีกรแปรรูปรังนกพร้อมรับประทานจำหน่ายในปากพนัง รวมทั้งส่งไปขายต่างจังหวัดและต่างประเทศ

ตลาด ๑๐๐ ปี เมืองปากพนัง เป็นตลาดไม้เก่าแก่ดั้งเดิมมากกว่า ๑๐๐ ปี มีวิถีชีวิตที่เป็นธรรมชาติและมีความเรียบง่าย จำหน่ายขนมพื้นบ้าน เช่น ขนมลามันชี้หนู (หัวมันชนิดหนึ่ง) แห้วพื้นบ้าน อาหารทะเลสดรวมถึงปลากระบอกแห้งของขึ้นชื่อของปากพนังสามารถซื้อนำกลับไปเป็นของฝากได้ ตลาดเปิดตั้งแต่ ๑๕.๐๐-๑๘.๐๐ น.

ตลาดย้อนยุคปากพนัง ตลาดริมน้ำคลองบางฉนาก เป็นตลาดที่สะท้อนถึงวิถีชีวิตพื้นบ้านของชาวปากพนัง จุดเด่นของตลาดคือเรื่องของอาหาร มีทั้งข้าว หวาน โดยเน้นอาหารโบราณท้องถิ่นที่ขึ้นชื่อ เช่น หมี่ผัดปากพนัง ข้าวยาห่อใบบัว ห่อหมกสมุนไพร ขนมหดอกอัญชัน ลูกชุบ ฯลฯ ส่วนภาชนะที่ใช้ใส่ขนมจะเป็นเครื่องปั้นดินเผา กะลามะพร้าว ใบตอง ใบบัว หมากจาก (กระบายสำหรับต้มน้ำที่सानด้วยใบจาก) นอกจากนี้พ่อค้าแม่ค้าแต่งกายแบบย้อนยุคให้เป็นเอกลักษณ์ รวมไปถึงการแสดงดนตรีไทย การรำโนราห์ เพื่อเป็นการสร้างสีสันให้กับตลาดแห่งนี้ ตลาดเปิดทุกวันอาทิตย์และวันหยุดนักขัตฤกษ์ ตั้งแต่เวลา ๑๕.๐๐-๒๐.๐๐ น.

โครงการพัฒนาพื้นที่ลุ่มน้ำปากพนัง อันเนื่องมาจากพระราชดำริ ในอดีตพื้นที่ปากพนังเคยเป็นเมืองท่าเปรียบเสมือนอู่ข้าวอู่น้ำของภาคใต้ แต่ต่อมาทรัพยากรธรรมชาติถูกทำลายลง ชาวบ้านไม่สามารถทำการเกษตรได้ พระบาทสมเด็จพระปรมินทรมหาภูมิพลอดุลยเดช (รัชกาลที่ ๙) ทรงมีพระราชดำริให้แก้ไขและบรรเทาปัญหาของพื้นที่ลุ่มน้ำปากพนัง ภายหลังจากโครงการพัฒนาพื้นที่ลุ่มน้ำปากพนังเกิดขึ้น ความเจริญรุ่งเรืองเริ่มฟื้นตัว ชาวบ้านจึงพลิกพื้นที่ร่นาปลูกข้าวให้เป็นอู่ข้าว อู่น้ำ เหมือนอดีตอีกครั้ง พื้นที่ภายในโครงการประกอบด้วยพิพิธภัณฑสถานเฉลิมพระเกียรติ ประตูปรับน้ำอุทกวิทยาประสิทธิ์ และพระตำหนัก ฯ สร้างขึ้นในโครงการสร้างบ้านให้พ่อ เพื่อเป็นพระตำหนักทรงงาน ถวายแด่พระบาทสมเด็จพระปรมินทรมหาภูมิพล อดุลยเดช (รัชกาลที่ ๙) ในคราวเสด็จทรงงานในนครศรีธรรมราช เป็น

อาคารก่ออิฐถือปูน ลักษณะสถาปัตยกรรมภาคใต้ เปิดวันเสาร์-อาทิตย์ เวลา ๐๙.๐๐-๑๕.๐๐ น.

การเดินทาง ใช้ทางหลวงหมายเลข ๔๐๑๓ เลี้ยวขวา บริเวณสี่แยกไฟแดง เข้าสู่ทางหลวงหมายเลข ๔๐๙๔ อีกประมาณ ๒ กิโลเมตร จะถึงโครงการพัฒนาพื้นที่ลุ่มแม่น้ำปากพนังอันเนื่องมาจากพระราชดำริ

แหลมตะลุมพุกและกังหันลม บริเวณตอนบนของอำเภอปากพนัง ลักษณะเป็นแหลมทราย รูปจันทร์เสี้ยวยื่นไปในอ่าวไทย ในอดีตเคยเกิดเหตุการณ์มหาเวตภัยครั้งใหญ่ จากพายุโซนร้อนแฮร์เรียต พัดถล่มแหลมตะลุมพุก เมื่อวันที่ ๒๕ ตุลาคม พ.ศ. ๒๕๐๕ ปัจจุบันบรรยากาศเงียบสงบเหมาะสำหรับการพักผ่อน น้ำทะเลใส รวมถึงมีร้านอาหารทะเลให้บริการเรียงรายตามแนวชายหาด





วัดนันทาราม

การเดินทาง ใช้ทางหลวงหมายเลข ๔๐๑๓ (นครศรีธรรมราช-ปากพนัง) จนถึงสามแยกเลี้ยวซ้ายเข้าสู่ปากพนังฝั่งตะวันออก (แหลมตะลุมพุก) เป็นถนนเลียบชายหาด ระยะทางจากปากพนังไปถึงปลายแหลมตะลุมพุกประมาณ ๒๕ กิโลเมตร

วัดนันทาราม ถนนชายน้ำ ปากพนังฝั่งตะวันออก เดิมชื่อวัดใต้ เป็นวัดที่ประดิษฐานหลวงพ่อมุด พระพุทธรูปหินทรายแดงศิลปะสมัยกรุงศรีอยุธยา ภายในวัดยังได้เก็บรักษาศิวิลสิ่งค่องคี่ใหญ่องค์หนึ่ง สลักจากหินปูนพบที่โบราณสถานเขาคา อายุประมาณ ๑,๒๐๐ ปี ในราวพุทธศตวรรษที่ ๑๒-๑๔

อำเภอเชียรใหญ่

ศาลหลวงต้นไทร หมู่ที่ ๑๑ ตำบลกระเกด นายจำนญู พลายด้วง ราษฎรตำบลแม่เจ้าอยู่หัว ได้กราบ

บังคมทูลพระบาทสมเด็จพระปรมินทรมหาภูมิพลอดุลยเดช (รัชกาลที่ ๙) ถึงเรื่องราวความเชื่อของต้นไทรขนาดใหญ่ที่ขึ้นขวางแนวขุดคลองชะอวด-แพรกเมือง ในโครงการพัฒนาพื้นที่ลุ่มน้ำปากพนัง อันเนื่องมาจากพระราชดำริ ว่าการดำเนินงานต้องหยุดชะงัก เนื่องจากเครื่องยนต์ของเรือขุดและรถขุดจะดับทุกครั้งที่เข้าไปใกล้ต้นไทรต้นนี้ ต่อมาพระบาทสมเด็จพระปรมินทรมหาภูมิพลอดุลยเดช (รัชกาลที่ ๙) ทรงรับสั่งให้ตั้งศาลหลวงพร้อมทั้งประกอบพิธีบวงสรวงเมื่อวันศุกร์ที่ ๒๙ ตุลาคม ๒๕๔๗

วัดแม่เจ้าอยู่หัว หมู่ที่ ๓ ตำบลแม่เจ้าอยู่หัว ภายใต้มือรูปปั้นแม่เจ้าอยู่หัว (พระนางเสียดชาว) ซึ่งเป็นพระสนมเอกของพระเจ้าศรีธรรมโศกราชประดิษฐานอยู่ แม่เจ้าอยู่หัวเป็นผู้ที่มีบารมี คุณธรรม จริยธรรมสูง

มีเมตตาจิตที่มั่นคงต่อประชาชนทั่วไป ตั้งแต่สมัยพระนางยังมีชีวิตอยู่ได้ช่วยเหลือเกื้อกูลจัดปัดเป่าความทุกข์ยากของชาวบ้าน ทรงสร้างและปฏิสังขรณ์วัดต่าง ๆ และทรงสร้างวัดแม่เจ้าอยู่หัวเมื่อประมาณปีพ.ศ. ๑๗๗๕ ประชาชนเกิดความเชื่อถือ ความศรัทธาต่อบารมีของพระนาง

การเดินทาง ใช้ทางหลวงหมายเลข ๔๐๘ (นครศรีธรรมราช-สงขลา) ถึงสี่แยกบ่อล้อ ตรงไป ๑ กิโลเมตรวัดอยู่ทางขวามือ ระยะทางจากตัวเมืองไปวัดแม่เจ้าอยู่หัว ๔๕ กิโลเมตร

ตลาดริมน้ำเชียรใหญ่ เป็นตลาดริมน้ำ มีซุ้มร้านค้าแบบหลังคามุงจากจำหน่ายอาหารและขนมพื้นบ้าน รวมถึงสินค้าโอท็อปเพื่อส่งเสริมการท่องเที่ยวและสร้างความเป็นอัตลักษณ์ของชุมชน ตลาดเปิดทุกวันเสาร์ ตั้งแต่เวลา ๑๕.๐๐-๒๑.๐๐ น.

อำเภอหัวไทร

ตลาดริมคลองหัวไทร จัดโดยเทศบาลตำบลหัวไทร เพื่อนำวิถีชีวิตและวัฒนธรรมของชาวหัวไทรมาสร้างให้เป็นเอกลักษณ์ อีกทั้งเป็นการส่งเสริมการท่องเที่ยวเชิงอนุรักษ์ สามารถเลือกชมอาหารพื้นเมือง สินค้าโอท็อป พร้อมสัมผัสวิถีชีวิตพื้นบ้านและการแสดงมโนราห์ ตลาดเปิดทุกวันอาทิตย์ เวลา ๑๕.๐๐-๒๑.๐๐ น.

อำเภอชะอวด

น้ำตกหนานสวรรค์ ตำบลวังอ่าง อยู่ในเขตอุทยานเขาปู่-เขาย่า เป็นน้ำตกขนาดเล็ก เกิดจากแหล่งน้ำซับเทือกเขาบรรทัดและเทือกเขาแดนตรังไหลลงสู่อ่างเก็บน้ำห้วยน้ำใส บรรยากาศโดยรอบร่มรื่น ล้อมรอบด้วยต้นไม้ใหญ่ น้ำตกไหลผ่านหน้าผาหินปูนลงสู่แอ่งน้ำสามารถเล่นน้ำได้ทั้งน้ำลึกและน้ำตื้น



วัดแม่เจ้าอยู่หัว

อำเภอร่อนพิบูลย์

วัดร่อนนา หมู่ที่ ๒ ตำบลร่อนพิบูลย์ เป็นวัดโบราณที่สร้างในสมัยกรุงศรีอยุธยา เพราะยังคงเหลือซากปรักหักพังเป็นหลักฐาน พระแม่เศรษฐี เป็นพระพุทธรูปปางอุ้มบาตร สูง ๑.๗๐ เมตร เป็นพระศักดิ์สิทธิ์คู่บ้านคูเมืองและเป็นที่เคารพสักการะบูชา ของชาวนครศรีธรรมราช เมื่อประสบความสำเร็จดังที่บนบานไว้ ก็จะนำดอกไม้ ธูปเทียน ปิดทองคำเปลวและจุดประทัดแก้บน



วัดคลุงทอง

วัดคลุงทอง บ้านคลุงทอง ตำบลวัดคลุงทอง พ่อท่านคลิ่ง หรือหลวงปู่คลิ่ง พระภิกษุผู้เป็นที่เคารพบูชาของชาวนครศรีธรรมราช นามเดิมว่า คลิ่งฉิมแป้น ได้บรรพชาเป็นสามเณร ณ วัดเชิงตระระ ตำบลท่ายสำเภา และได้อุปสมบทเป็นพระภิกษุ ณ วัดป่าตอ โดยมีพระอาจารย์ข้าเป็นอุปัชฌาย์ หลังจากอุปสมบทแล้ว ได้ศึกษาพระธรรมวินัยที่สำนักคลุงทอง ในพ.ศ. ๒๔๖๙ ได้รับแต่งตั้งให้เป็นเจ้าอาวาสวัดคลุงทอง และเมื่อ พ.ศ. ๒๕๐๓ ได้รับสมณศักดิ์เป็นพระครูชั้นประทวน ชื่อ พระครูคลิ่งจนทสิริ หลวงปู่คลิ่งเคร่งในพระธรรมวินัยมาตั้งแต่เริ่มบวช มีใจเอื้ออารีย์ต่อคนทั่วไป ได้รับการเคารพนับถือจากชาวบ้านว่าเป็นพระที่ควรแก่การนับถือบูชารูปหนึ่ง วัดถุมงคลของหลวงปู่คลิ่งเป็นที่เคารพบูชาของชาวปักษ์ใต้และคนทั่วไป

เขารามโรม อยู่ในเขตอุทยานแห่งชาติน้ำตกโยง ได้รับขนานนามว่า ดินแดนแห่งพันธุ์ไม้ดึกดำบรรพ์ ไตโนเสาร์ สภาพป่าเป็นป่าดงดิบ จุดชมวิมีความสูงจากระดับน้ำทะเลประมาณ ๙๖๖ เมตร สามารถพบเฟิร์นมหาสตา เป็นเฟิร์นโบราณสมัยยุคไดโนเสาร์ที่เป็นตัววัดความอุดมสมบูรณ์ของพื้นที่ บรรยากาศบนยอดเขาเป็นเทือกเขาสูงสลับซับซ้อนเกิดเป็นทัศนียภาพที่สวยงาม เป็นจุดชมทะเลหมอกและพระอาทิตย์ขึ้นในยามเช้า นอกจากนี้ยังสามารถมองเห็นทัศนียภาพของอำเภอรัตนพิบูลย์ อำเภอทุ่งสง ยอดเขาเหมนและชายทะเลแหลมตะลุมพุกได้อย่างชัดเจน

น้ำตกคูหาสวรรค์ หมู่ที่ ๓ ตำบลรัตนพิบูลย์ อยู่ในเขตอุทยานแห่งชาติน้ำตกโยง น้ำตกมี ๗ ชั้น สภาพ

ทั่วไปเป็นป่าดิบชื้นมีเหือกเขาสลับซับซ้อนทำให้เกิด
ทิวทัศน์ที่สวยงาม นอกจากนี้มีพันธุ์ไม้ เช่น ไม้ใน
วงศ์ปาล์มต้นชกอยู่ตามเส้นทางขึ้นน้ำตกคูหาสวรรค์

อำเภอลานสกา

อุทยานแห่งชาติเขาหลวง มีพื้นที่ครอบคลุม
อำเภอลานสกา อำเภอเมือง อำเภอฉวาง อำเภอ
พิปูน อำเภอพรหมคีรี อำเภอช้างกลางและอำเภอ
นบพิตำ พื้นที่อุทยานแห่งชาติครอบคลุมเหือกเขา
นครศรีธรรมราชตอนกลาง ประกอบด้วยเหือกเขา
สูงสลับซับซ้อนทอดยาวเหนือจรดใต้ขนานไปกับ
ชายฝั่งทะเลด้านตะวันออก มียอดเขาสูงสุดคือ ยอด
เขาหลวง เป็นยอดเขาที่สูงที่สุดในภาคใต้ สูงจาก
ระดับน้ำทะเล ๑,๘๓๕ เมตร เป็นต้นกำเนิดของต้นน้ำ
ลำธารหลายสาย เช่น แม่น้ำตาปี แม่น้ำปากพนัง
คลองกรูงชิง คลองเขาแก้ว คลองท่าแพ คลองระแนง

และคลองละอาย พื้นที่บริเวณอุทยานมีฝนตกตลอดปี
สภาพป่าเป็นป่าดิบชื้น มีบัวแฉกและบัวแฉกใบมน
เป็นพืชประจำถิ่นของอุทยานรวมถึงกุหลาบป่า
เป็นพืชประจำถิ่นของอุทยานฯ ด้วยศักยภาพทั้ง
ทางชีวภาพและกายภาพ อุทยานฯ ได้รับการขนาน
นามว่า “หลังคาสีเขียวแห่งภาคใต้” “ขุนผามหาส
ด้า” ได้รับรางวัลอุตสาหกรรมท่องเที่ยว รางวัล
ยอดเยี่ยมประเภทแหล่งท่องเที่ยวทางธรรมชาติ ใน
ปีพ.ศ.๒๕๔๑

อัตราค่าบริการเข้าอุทยานฯ คนไทย ผู้ใหญ่ ๔๐
บาท เด็ก ๒๐ บาท ชาวต่างชาติ ผู้ใหญ่ ๒๐๐ บาท
เด็ก ๑๐๐ บาท อุทยานฯ มีบ้านพักรวมถึงจุดกาง
เต็นท์บริการนักท่องเที่ยว สอบถามข้อมูล อุทยาน
แห่งชาติเขาหลวง โทร. โทรสาร ๐ ๗๕๓๐ ๐๔๙๔
www.dnp.go.th





อุทยานแห่งชาติเขาค้อ

สถานที่ท่องเที่ยวในอุทยานฯ

น้ำตกกะโรม เป็นที่ตั้งของที่ทำการอุทยานฯ ต้นน้ำเกิดจากเทือกเขานครศรีธรรมราช ไหลลงมาจากยอดเขา ลดหล่นลงมาเป็นชั้น มีหนานหรือชั้น ๑๙ ชั้น แต่เปิดให้ท่องเที่ยว ๗ ชั้น คือ หนานทุเรียน หนานช่องไทร หนานไผ่ หนานน้ำราง หนานผึ้ง หนานเตย และหนานดาดฟ้า ในปีพ.ศ. ๒๔๕๐ พระบาทสมเด็จพระจุลจอมเกล้าเจ้าอยู่หัว (รัชกาลที่ ๕) ได้เสด็จประทับทอดพระเนตรพื้นที่หนานดาดฟ้า และในปี พ.ศ. ๒๔๖๐ พระบาทสมเด็จพระมงกุฎเกล้าเจ้าอยู่หัว (รัชกาลที่ ๖) เมื่อครั้งทรงเสด็จประพาสหัวเมืองปักษ์ใต้ได้เสด็จมาทอดพระเนตรและทรงจารึกพระปรมาภิไธยย่อ ว.ปร.ร ๒๔๖๐ ไว้ที่หน้าผาดรงหนานดาดฟ้า

ถ้ำแก้วสุรกาณต์ ตำบลเขาแก้ว อยู่ก่อนถึงที่ทำการอุทยานฯ ๓ กิโลเมตร เป็นถ้ำหินปูน มีหินงอกหินย้อยสวยงามและมีรูปร่างต่าง ๆ ความลึกของถ้ำประมาณ ๗๐๐ เมตร

เส้นทางสู่อยอดเขาค้อ เป็นยอดเขาที่สูงที่สุดในภาคใต้ ระดับความสูง ๑,๘๓๕ เมตร จากระดับทะเล การเดินทางไป-กลับ ใช้เวลาอย่างน้อย ๓ วัน ๒ คืน ระหว่างทางจะได้พบกับสภาพป่าครบทุกประเภท พรรณไม้ที่แปลกตาหายาก เช่น ต้นมหาสดา เป็นพืชเด่นขึ้นอยู่ตามหุบเขาที่มีลำธารน้ำไหลผ่าน กล้วยไม้สิงโตอาจารย์เต็ม สิงโตใบพัดสีเหลือง กุหลาบพันปี เฟิร์นบัวแฉกใหญ่ และบัวแฉกใบมน เป็นต้น ถดูกาลที่เหมาะสมในการพิชิตยอดเขาค้อ คือ ระหว่างเดือนมกราคม-กรกฎาคม สอบถามข้อมูลติดต่อเจ้า



น้ำตกกะโรม

หน้าที้นำทางได้ที่ อุทยานแห่งชาติเขาลง ไทร.
๐ ๗๕๓๐ ๐๔๙๔

บ้านคีรีวง ตำบลกำโลน ชุมชนที่โอบล้อมไปด้วยขุนเขา พื้นที่ป่าต้นน้ำ มีคลองทำดีเป็นคลองสายหลักที่ไหลผ่านหมู่บ้าน เป็นชุมชนที่มีวิถีชีวิตแบบชาวสวนอยู่กับธรรมชาติ อาชีพหลักคือการทำสวนผลไม้ผสม เรียกว่า “สวนผสม” เช่น มังคุด เงาะ ทุเรียน สะตอ ได้รับรางวัลอุตสาหกรรมท่องเที่ยว รางวัลยอดเยี่ยม ชุมชนต้นแบบในการจัดการธุรกิจท่องเที่ยวเชิงนิเวศน์ พ.ศ.๒๕๕๑ ประเภทเมืองและชุมชน เนื่องจาก ชุมชนบ้านคีรีวง แบ่งออกเป็นหลายกลุ่ม เช่น กลุ่มมัคดีย่อม กลุ่มสมุนไพร และกลุ่มทุเรียนกวน และได้พัฒนาการบริการนักท่องเที่ยว จัดนำเที่ยวเดินป่าสูยอดเขาหลวง มีลูกหาบ โฮมสเตย์และศูนย์ท่องเที่ยวเชิงอนุรักษ์บ้านคีรีวง นักท่องเที่ยวสามารถเข้าไปเยี่ยม

ชมวิถีชีวิตของชุมชนคีรีวงได้ตลอดปี โดยเฉพาะในฤดูการผลิตผลไม้ เดือนกรกฎาคม-กันยายน

การเดินทาง จากอำเภอเมืองนครศรีธรรมราช ใช้ทางหลวงหมายเลข ๔๐๑๖ จนถึงสามแยกบ้านตาล จากนั้นเลี้ยวซ้ายเข้าทางหลวงหมายเลข ๔๐๑๕ (ลานสกา-คลองจันดี) ประมาณ ๙ กิโลเมตร เลี้ยวขวาเข้าทางหลวงหมายเลข ๔๐๗๐ หมู่บ้านคีรีวงอีกประมาณ ๙ กิโลเมตร

ตลาดสวนสร้างบุญ ตำบลเขาแก้ว เป็นตลาดย้อนยุค ภายในตลาดจำหน่ายอาหารพื้นบ้าน รวมถึงสินค้าจากชุมชน ผลไม้ สินค้าโอท็อปและผลิตภัณฑ์เครื่องจักสาน ร้านค้าตกแต่งด้วยไม้ไผ่ บรรยากาศร่มรื่น ล้อมรอบด้วยภูเขา ด้านหลังตลาดติดลำธารสามารถเล่นน้ำได้ ตลาดเปิดวันเฉพาะวันเสาร์

ตั้งแต่วันที่ ๑๐.๐๐-๑๗.๐๐ น. สอบถามข้อมูล โทร.
๐๙ ๒๗๗๐ ๔๘๔๘, ๐๙ ๕๑๐๑ ๓๘๙๒

การเดินทาง อูยริมทางหลวงหมายเลข ๔๐๑๕ (ลาน
สกา-คลองจันดี) ห่างจากปากทางเขาหมู่บ้านคีรีวง
ประมาณ ๗ กิโลเมตร

หมู่บ้านลานสกาใน อำเภอลานสกาพื้นที่ที่มีอากาศ
ดีที่สุดในประเทศไทย ที่มีสถานที่ท่องเที่ยวที่น่าสนใจ ได้แก่ วัดลานสกาใน ก่อตั้งโดยพระเจ้าศรี
ธรรมโศกราช มีศพของหลวงพ่อวินซึ่งบรรจุอยู่ใน
โลงแก้วไม้เฒ่าเปื่อย ชมโบสถ์เก่า เสมอโบราณ ที่มี
อายุยาวนานและอนุรักษ์จนถึงปัจจุบัน อีกทั้งยังมี
วังโบราณที่พระเจ้าศรีธรรมโศกราชได้มาทำหวนะโม
แก้ไข้ทำที่ระบาศในช่วงพุทธศตวรรษที่ ๑๗-๑๘ และ
ชมสวนผลไม้หลากหลายชนิดของชาวบ้านที่อาศัยอยู่
ในชุมชนแห่งนี้

อำเภอช้างกลาง

น้ำตกท่าแพ หมู่ที่ ๑๔ ตำบลช้างกลาง อยู่ในเขต
พื้นที่อุทยานแห่งชาติเขาหลวง ห่างจากถนน้ำตก
กะโรมประมาณ ๖ กิโลเมตร น้ำตกมีทั้งหมด ๑๐ ชั้น
แต่ทางอุทยานฯ เปิดให้ท่องเที่ยว ๓ ชั้น และมีเส้นทาง
เดินศึกษาธรรมชาติถึงชั้นที่ ๗ โดยต้องมีเจ้า
หน้าที่นำทาง สอบถามข้อมูล อุทยานแห่งชาติเขา
หลวง โทร. ๐ ๗๕๓๐ ๐๔๙๔

การเดินทาง ใช้ทางหลวงหมายเลข ๔๐๑๕ (ลานสกา-
คลองจันดี) ห่างจากตลาดสวนสร้างบุญประมาณ
๑๓ กิโลเมตร

จุดชมวิวเขาเหมน หรือ **เขาพระสุเมรุ** ตามตำนาน
เล่าขานเรียกเขาลูกนี้ว่า เขาพระสุเมรุ เนื่องจากอดีต
นครศรีธรรมราช มีความเจริญรุ่งเรืองทางพราหมณ์



เขาเหมน



วัดธาตุน้อย

อินดู ซึ่งมีความเชื่อว่าเขาพระสุเมรุเป็นที่อยู่ของพระศิวะ แต่ชาวได๋นิยมเรียกชื่อสั้น ๆ เป็นเขาเมรุหรือเขาเหมน ปัจจุบันอยู่ในเขตอุทยานแห่งชาติน้ำตกโยง เป็นยอดเขาที่สูงที่สุดในอุทยาน สูงประมาณ ๑,๓๐๗ เมตรจากระดับน้ำทะเลปานกลาง อากาศหนาวเย็น และมีเมฆปกคลุมทั้งปี สามารถมองเห็นทัศนียภาพอำเภอช้างกลาง อำเภอนาบอน อำเภอทุ่งสงและอำเภอลานสกาได้อย่างชัดเจน การเดินทางขึ้นยอดเขาเหมน ใช้การเดินทางในเส้นทางที่อุทยานแห่งชาติน้ำตกโยงกำหนดไว้เพียงเส้นเดียว มีจุดเริ่มต้น ๒ แห่ง คือ จากหน่วยพิทักษ์อุทยานแห่งชาติที่ ตย. ๑ (น้ำตกคลองจิ่ง) เดินเท้าผ่านเนิน ๔๙๙ ถึงยอดเขาเหมน ระยะทางประมาณ ๔,๔๔๔ เมตร หรือเริ่มเดินที่เนิน ๔๙๙ แล้วเริ่มเดินถึงยอดเขาเหมน ระยะทาง ๒,๘๗๘ เมตร สอบถามข้อมูล อุทยานแห่งชาติน้ำตกโยง โทร. ๐ ๗๕๓๕ ๔๙๖๗

วัดธาตุน้อย หมู่ที่ ๑ ตำบลหลักช้าง ตั้งขึ้นโดยความประสงค์ของพระครูพิศิษฐ์อรรถการหรือพ่อท่านคล้าย พระเกจิอาจารย์ที่ชาวนครศรีธรรมราชเลื่อมใส แรกเริ่มพ่อท่านคล้ายมีแนวคิดที่จะสร้างเจดีย์ขนาดเล็กโดยมีพระบรมธาตุนครศรีธรรมราชเป็นต้นแบบ พ่อท่านคล้ายมรณภาพในปี.ศ. ๒๕๑๓ สิริสังขารของพ่อท่านคล้ายประดิษฐานอยู่ในองค์พระเจดีย์แห่งนั้นและยังมีรูปเหมือนองค์ใหญ่ประดิษฐาน วัดแห่งนี้จึงเป็นอนุสรณ์สถานของพ่อท่านคล้าย ปัจจุบันมีพุทธศาสนิกชนมาสักการะบูชาอย่างต่อเนื่อง ถือเป็นอีกหนึ่งศาสนสถานที่สำคัญของนครศรีธรรมราช

อำเภอทุ่งสง

อุทยานแห่งชาติน้ำตกโยง ครอบคลุมพื้นที่ ๕ อำเภอ คือ อำเภอทุ่งสง อำเภอช้างกลาง อำเภอลานสกา อำเภอร่อนพิบูลย์ อำเภอนาบอน มีสภาพป่าและ

น้ำตกโยง





ถ้ำตลอด

ทิวทัศน์อันอุดมสมบูรณ์ พื้นที่เป็นเทือกเขาสลับซับซ้อน และน้ำตกที่สวยงามหลายแห่ง อีกทั้งยังเป็นแหล่งต้นน้ำลำธารหลายสาย มียอดเขาหมื่นเป็นยอดเขาสูงสุด สูง ๑,๓๐๗ เมตรจากระดับทะเลปานกลาง อัตราค่าบริการเข้าอุทยานฯ คนไทย ผู้ใหญ่ ๔๐ บาท เด็ก ๒๐ บาท ชาวต่างชาติ ผู้ใหญ่ ๒๐๐ บาท เด็ก ๑๐๐ บาท อุทยานฯ มีบ้านพักรวมถึงจุดกางเต็นท์บริการนักท่องเที่ยว สอบถามข้อมูล อุทยานแห่งชาติเขาหลวง โทร. /โทรสาร ๐ ๗๕๓๕ ๔๙๖๗ www.dnp.go.th

สถานที่ท่องเที่ยวในอุทยานฯ ได้แก่

น้ำตกโยง ตาบลด้าใหญ่ น้ำตกมี ๗ ชั้น เป็นน้ำตกไหลลงมาจากหน้าผาสูงรวมกันเป็นเกลียว เบื้องล่าง

มีแอ่งน้ำ กว้าง ๓๐ เมตร มีน้ำตลอดปีสามารถเล่นน้ำได้ บริเวณน้ำตกมีฝนตกชุกเกือบทั้งปี ช่วงที่เหมาะสมแก่การท่องเที่ยวคือเดือนมกราคม-เมษายน

ตลาดชุมทางทุ่งสง (ถนนคนเดินตลาดวัฒนธรรม) จัดขึ้นบริเวณถนนชัยชุมพล ชุมทางทุ่งสงเป็นเส้นทางคมนาคมทางรถไฟที่สำคัญของภาคใต้ ทำให้มีการค้าผลิตภัณฑ์ต่าง ๆ ที่มีความโดดเด่นทางวัฒนธรรม โดยจัดขึ้นเพื่อกระจายรายได้สู่ชุมชน มีการจำหน่ายอาหารพื้นเมือง รวมถึงผลิตภัณฑ์ท้องถิ่น ตลาดเปิดทุกวันอาทิตย์ ตั้งแต่เวลา ๑๔.๐๐-๒๑.๐๐ น.

ถ้ำตลอด หรือ ถ้ำลอด ภายในมีพระพุทธรูปปางไสยาสน์องค์ใหญ่และพระพุทธรูปประดิษฐานเรียงรายไปกับผนังถ้ำทางด้านทิศตะวันตกจนสุดถ้ำ ผนังถ้ำเป็นภาพจิตรกรรมฝาผนังเป็นเรื่องราวพุทธประวัติ



ไร่เกษมสุข

เขียนโดยอาจารย์แนบ ทิชนพงศ์ จิตรกรที่มีชื่อเสียงชาวนครศรีธรรมราช รอบบริเวณถ้ำเป็นสวนสาธารณะสำหรับพักผ่อน

พระโพธิสัตว์กวนอิม หรือ ศาลเจ้าข้าปอกง (หลวงพ่อโต) บ้านนาเหนือ หมู่บ้านพัฒนา เมื่อปีพ.ศ. ๒๔๙๒ ได้มีการอัญเชิญกระถางรูปของพระข้าปอกงมาสถิต บริเวณศาลเจ้าที่บ้านนาเหนือ เพื่อสักการะบูชา ต่อมาในปี.ศ. ๒๕๑๔ ได้ก่อสร้างวิหารหลังใหม่พร้อมกับก่อสร้างพระพุทธรูปพระข้าปอกงองค์ใหม่และพระรูปเหมือนพระโพธิสัตว์กวนอิม ปางปาฏิหารย์ทรงแผ่เมตตา ความสูง ๑๙ เมตร ตามความเชื่อในพุทธศาสนานิกายมหายาน ด้วยพระบุญญาบารมีแห่งองค์พระโพธิสัตว์กวนอิม ผู้ปฏิบัติ

ดีปฏิบัติชอบได้สักการะบูชาพระองค์จะได้รับพรอันประเสริฐจากการแผ่พระเมตตาของพระองค์

ชุมชนตำบลถ้ำใหญ่ ตำบลถ้ำใหญ่ เป็นรูปแบบของการท่องเที่ยวโดยชุมชน มีความอุดมสมบูรณ์ของธรรมชาติ เป็นป่าต้นน้ำของน้ำตก แม่น้ำ ลำคลองหลายสาย มีถ้ำหินปูนซึ่งภายในมีหินงอกหินย้อยที่งดงาม รวมถึงมีประวัติศาสตร์ที่น่าสนใจโดยในอดีตบริเวณนี้มีชาวอินเดียที่เดินทางมาเพื่อร่วมสร้างองค์พระบรมธาตุเจดีย์ ระหว่างทางได้แวะพักในถ้ำแต่ได้ทราบข่าวว่าองค์พระบรมธาตุเจดีย์นั้นได้สร้างเสร็จแล้ว จึงได้ทิ้งสิ่งของมีค่าไว้ในถ้ำและได้สร้างพระพุทธรูปและยักษ์นทรีไว้เฝ้าทรัพย์สมบัติ เนื่องจากตำบลถ้ำใหญ่มีวัดเป็นจำนวนมาก มีรอยพระพุทธรูป

จำลอง อีกทั้งยังเป็นທີ່ประดิษฐานเจดีย์บรรจุพระธาตุของพระอรหันต์ จึงเป็นศูนย์กลางศาสนาพุทธของชาวบ้านในชุมชนละแวกนั้น อีกทั้งยังเคยเป็นที่หลบภัยในครั้งสมัยสงครามโลกครั้งที่ ๒ อีกด้วย นอกจากนี้ยังได้สัมผัสกับวิถีชีวิตชุมชน เกี่ยวกับสวนผลไม้แก่แก่อายุประมาณ ๒๐๐ ปี สามารถเลือกชิมผลไม้ได้ตามฤดูกาลและกิจกรรมปีนหน้าผาที่ชุมชนบ้านวังไทร

น้ำตกธาราวารินทร์ หมู่ที่ ๑ ตำบลน้ำตก อยู่ในพื้นที่เขตอุทยานเขาปู่ เขาย่า ลักษณะเป็นแหล่งน้ำซับขนาดใหญ่และไหลลงมาเป็นชั้น ๆ มีน้ำไหลตลอดทั้งปี

อำเภอทุ่งใหญ่

ไร่เกษมสุข ตำบลปริก แหล่งท่องเที่ยวเชิงเกษตรที่นำหลักปรัชญาเศรษฐกิจพอเพียงของพระบาทสมเด็จพระปรมินทรมหาภูมิพลอดุลยเดช (รัชกาลที่๙) มาดัดแปลงให้เกิดเป็นแหล่งเรียนรู้ ภายในไร่พัฒนาพื้นที่จัดทำเป็นแปลงนา โดยนำเมล็ดพันธ์ข้าวพระราชทานมาปลูกและสร้างสะพานไม้เพื่อให้สามารถเดินชมพื้นที่โดยรอบได้ นอกจากนี้มีร้านอาหารและร้านกาแฟให้บริการ เปิดทุกวันอังคารถึงวันอาทิตย์ ตั้งแต่เวลา ๐๘.๐๐-๑๙.๐๐ น.

อำเภอฉวาง

ทะเลหมอกเขาสูนย์ ตำบลไม้เรียง เป็นจุดชมทะเลหมอกและพระอาทิตย์ขึ้นในตอนเช้า สูง ๕๑๐ เมตรจากระดับน้ำทะเลปานกลาง สามารถมองเห็นทะเลหมอกแบบ ๓๖๐ องศา และชมได้ตลอดทั้งปี บริเวณจุดชมวิวมีสถานกางเต็นท์และเต็นท์ให้เช่า รวมถึงร้านค้าและห้องน้ำให้บริการ รถสามารถขึ้นมาถึงจุดชมทะเลหมอกได้ สอบถามข้อมูล โทร. ๐๘ ๙๘๗๕ ๐๗๑๐, ๐๖ ๒๒๒๔ ๕๙๕๖



ร้านอาหารไร่เกษมสุข

กิจกรรมท่องเที่ยว

ล่องเรือชมโลมาสีชมพู สัญลักษณ์แห่งท้องทะเลขนอม เนื่องจากความอุดมสมบูรณ์ของทรัพยากรทางธรรมชาติในทะเลและป่าชายเลน ทำให้อำเภอขนอมเป็นถิ่นอาศัยของโลมาสีชมพูสายพันธ์เดียวกับโลมาหลังโหนก ช่วงแรกเกิดโลมาจะมีลักษณะสีเทาแต่เมื่อมีอายุมากขึ้นเกิดการเปลี่ยนแปลงของเม็ดเลือดทำให้กลายเป็นสีชมพู ช่วงเวลาที่เหมาะสำหรับการดูโลมา คือ ช่วงเช้าไปจนถึงเที่ยง หากมาช่วงบ่ายคลื่นลมทะเลแรงอาจไม่พบโลมา สามารถล่องเรือได้ที่ท่าเรือแหลมประทับหรือชุมชนอ่าวเตล็ด สอบถามข้อมูลชุมชนอ่าวเตล็ด โทร. ๐๙ ๘๔๖๘ ๓๘๔๒



ล่องแพบ้านวังทอง

ล่องเรือชมแม่น้ำปากพอง การล่องเรือชมแม่น้ำปากพอง ตลอดเส้นทางจะได้ชมวิถีชีวิตของชาวบ้านที่อาศัยอยู่ริมฝั่งแม่น้ำ พร้อมกับชมโครงการพัฒนาพื้นที่ลุ่มน้ำปากพองอันเนื่องมาจากพระราชดำริ ชมป่าชายเลน ตลอดจนลำน้ำสายเก่าที่มีปล่องโรงสีไฟโบราณที่เหลืออยู่ บ่งบอกถึงความเจริญรุ่งเรืองของปากพองครั้งในอดีต ในตอนเย็นจะได้เห็นนางแอ่นบินกลับบ้าน (คอนโดนก) เป็นจำนวนมาก ชมพระอาทิตย์ตก บรรยากาศสวยงาม สอบถามข้อมูล เทศบาลเมืองปากพอง โทร. ๐ ๗๕๕๑ ๗๒๖๖, ๐ ๗๕๕๑ ๗๖๓๐ (เวลาราชการ)

ล่องแพบ้านวังทอง หมู่ที่ ๕ บ้านวังทอง ตำบลวังอ่าง อำเภอชะอวด เป็นกิจกรรมล่องแพไม้ไผ่ คลองบ้านวังทอง ระยะทางไป กลับประมาณ ๑.๕ กิโลเมตร ใช้เวลา ๑ ชั่วโมง บรรยากาศสองข้างทาง

ร่มรื่น ผ่านสวนผลไม้ของชาวบ้าน น้ำใสสะอาด อัตราค่าบริการล่องแพ ผู้ใหญ่ ๒๐๐ บาท เด็ก ๑๒๐ บาท นอกจากนี้ยังมีที่พักแบบโฮมสเตย์เรียนรู้วิถีชีวิตท้องถิ่นและอาหารพื้นบ้าน สอบถามข้อมูล กลุ่มวิสาหกิจชุมชนคนต้นน้ำบ้านวังทอง โทร. ๐๖ ๓๑๙๑ ๖๕๙๑, ๐๘ ๐๖๙๕ ๕๖๕๖

บ้านสวนทองคำโฮมสเตย์ ตำบลน้ำตก อำเภอทุ่งสง กิจกรรมล่องแพไม้ไผ่และพายเรือ สัมผัสธรรมชาติ บรรยากาศร่มรื่น เย็นสบาย น้ำสีเขียวใสและชมสวนผลไม้ มีที่พักแบบโฮมสเตย์พร้อมอาหารพื้นบ้าน บริการ สอบถามข้อมูล โทร. ๐๘ ๒๐๑๘ ๒๗๘๒, ๐๘ ๒๒๘๓ ๒๖๘๐

ล่องแก่งกรุงชิง หมู่ที่ ๓ ตำบลกรุงชิง อำเภอนบพิตำ ลำน้ำคลองกลายเป็นป่าต้นน้ำกรุงชิงในเขตอุทยานแห่งชาติเขาลงง เส้นทางล่องแก่งมีระยะ

ทางประมาณ ๔ กิโลเมตร ลัดเลาะตามโขดหินและท่ามกลางหุบเขาที่อุดมสมบูรณ์ มีจุดแวะพักสำหรับเล่นน้ำ ใช้เวลา ๑-๒ ชั่วโมง สามารถล่องแก่งได้ตลอดทั้งปี ค่าบริการ ผู้ใหญ่ ๒๕๐ บาท เด็ก ๑๕๐ บาท สอบถามข้อมูล ศูนย์ประสานงานท่องเที่ยวกรุงชิง โทร.๐๘ ๓๒๖๘ ๒๗๘๗

การเดินทาง ใช้ทางหลวงหมายเลข ๔๘๖๖ เลี้ยวซ้ายเข้าทะเลหมอกกรุงชิง แล้วเลี้ยวซ้ายเข้าหมู่บ้านพิตารยะทาง ๘ กิโลเมตร จะถึงจุดเริ่มล่องแก่ง

เทศกาลงานประเพณี

ประเพณีบุญปีใหม่ให้ทานไฟเมืองนคร หรือ ประเพณีเดือนอ้าย เป็นประเพณีที่ชาวนครศรีธรรมราชปฏิบัติสืบต่อกัน เป็นการทำบุญเลี้ยงพระรวมทั้งรับประทานอาหาร มักทำกันในตอนเช้าช่วงเวลาที่มียาอากาศเย็น (มักจะตรงกับเดือนอัฐมาคม-มกราคม) ซึ่งทางวัดและชาวบ้าน อุบาสก อุบาสิกา จะทำความตกลงวันจัดงานกันเป็นปี พิธีตอนเช้าพุทธศาสนิกชนจะไปยังวัดใกล้บ้านนำเครื่องประกอบทำขนมและอุปกรณ์ไปด้วย เมื่อถึงวัดก็ช่วยกันก่อกองไฟและทำขนมถวายพระ ซึ่งส่วนใหญ่จะนิยมทำขนมที่สามารถปรุงเสร็จในเวลาอันรวดเร็ว เช่น ขนมเบื้อง ขนมครก ขนมครกข้าวเหนียว ข้าวเกรียบปากหม้อ ขนมโค ขนมพิมพ์ ขนมจาก ขนมจู้จูน ข้าวเหนียวทอคน้ำชา กาแฟที่มีผัดขนมต้ม ข้าวเหนียวทลาม ขนมปังปัง ฯลฯ ชาวบ้านจะปรุงขึ้นมาร้อน ๆ แล้วนำถวายพระสงฆ์

ประเพณีมาฆบูชาแห่ผ้าขึ้นธาตุณานาชาติที่เมืองนคร จัดปีละ ๒ ครั้งในวันมาฆบูชา (ขึ้น ๑๕ ค่ำ เดือน ๓) และวันวิสาขบูชา (ขึ้น ๑๕ ค่ำ เดือน ๖) เป็นประเพณีเก่าแก่ตั้งแต่สมัยพระเจ้าศรีธรรมโศกราช พระบรมธาตุเจดีย์เสมือนเป็นตัวแทนขององค์พระพุทธเจ้า พิธีแห่ผ้าขึ้นธาตุจึงเป็นการบูชาองค์



ประเพณีมาฆบูชาแห่ผ้าขึ้นธาตุนานาชาติที่เมืองนคร

สัมมาสัมพุทธเจ้าอย่างใกล้ชิด ทั้งนี้เพราะว่าภายในพระเจดีย์ได้ประดิษฐานพระบรมสารีริกธาตุไว้ แต่ละปีจะบูชาองค์พระธาตุเจดีย์ ด้วยการจัดขบวนแห่ผ้าพระบฏและผ้าพระภฏานานาชาติจากประเทศต่าง ๆ ที่นับถือพุทธศาสนา นิยมผ้าสีขาว สีเหลืองและสีแดง ห่มรอบองค์พระบรมธาตุเจดีย์เพื่อความเป็นสิริมงคล อันจะนำมาซึ่งความสำเร็จในการดำรงชีพทุกด้าน

ประเพณีแห่นางกระดาน จัดขึ้นในช่วงวันสงกรานต์ของทุกปี มีแห่งเดียวในประเทศไทย เพื่อบูชาพระอิศวรในโอกาสขึ้นปีใหม่ เป็นประเพณีเก่าแก่ซึ่งปฏิบัติกันมาตั้งแต่ครั้งมีชุมชนพราหมณ์เกิดขึ้น



ประเพณีแห่นางกระดาน

คือ ราว พ.ศ. ๑๒๐๐ เป็นต้นมา เมื่อพราหมณ์ได้เคลื่อนย้ายขึ้นไปอยู่ที่กรุงศรีอยุธยาก็นำพิธีกรรมในประเพณีนี้ไปถือปฏิบัติ เรียกว่า “พิธีโล้ชิงช้า” หรือ “พิธีตรียัมปวาย” และได้สืบทอดมาจนถึงกรุงรัตนโกสินทร์ ยกเลิกไปใน พ.ศ. ๒๔๗๖ ซึ่งหน่วยงานของรัฐในจังหวัดได้เห็นความสำคัญจึงได้ฟื้นฟูประเพณีดังกล่าวกลับมา สาธิตการโล้ชิงช้าเพื่ออนุรักษ์ประเพณีนี้ไว้

คำว่า “นางกระดาน” หมายถึงแผ่นไม้กระดานขนาดกว้างหนึ่งศอก สูงสี่ศอกที่วาดหรือแกะสลักรูปเทพบริวารในคติความเชื่อของพราหมณ์ จำนวน ๓ แผ่น แผ่นแรกคือ พระอาทิตย์-พระจันทร์ แผ่นที่สองคือ พระแม่ธรณีและแผ่นที่สามคือ พระแม่คงคา เพื่อใช้ในขบวนแห่มารับเสด็จพระอิศวร (หรือพระคิเวะ) ที่จะเสด็จมาเยี่ยมมนุษยโลก ณ เสาชิงช้า ในวันขึ้นปีใหม่ของพราหมณ์

คือในเดือนยี่ ขึ้น ๗ ค่ำ และจะประทับอยู่ในมณฑลพิธีบริเวณหอพระอิศวรจนกระทั่งถึงวันแรมค่ำ เดือนยี่ (รวมเวลา ๑๐ คืน) จึงเสด็จกลับ

ประเพณีบุญเดือนสิบ หรือ ประเพณีสารทเดือนสิบ จัดขึ้นในวันแรม ๑ ค่ำ ถึง แรม ๑๕ ค่ำ เดือน ๑๐ ของทุกปี เป็นประเพณียิ่งใหญ่ของชาวภาคใต้และชาวนครศรีธรรมราช ได้รับอิทธิพลความเชื่อจากศาสนาพราหมณ์ เพื่อแสดงความกตัญญูต่อบุพการีที่ล่วงลับไปแล้ว ตามความเชื่อทางพุทธศาสนาว่า หากผู้ล่วงลับไปแล้วมีบาปหรือสร้างกรรมมากตายไปจะตกนรกและกลายเป็น “เปรตชน” หรือเปรต จะถูกปล่อยตัวเพื่อให้มาพบญาติพี่น้องและลูกหลานของตนในเมืองมนุษย์ ในวันแรม ๑ ค่ำ เดือน ๑๐ บรรดาญาติหรือลูกหลานจะทำอาหารไปวัดใกล้บ้าน เพื่อทำบุญอุทิศส่วนกุศลแก่ผู้ที่ล่วงลับไปแล้วโดยเริ่มใน



ประเพณีบุญเดือนสิบ

วันแรม ๑๓ ค่ำ ซึ่งเป็น “วันจ่าย” หมายถึง วันออก
จับจ่ายซื้อของที่จำเป็น ในการจัดตกแต่ง “หมรับ”
(สำหรับ) และในวันแรม ๑๔ ค่ำคือ “วันยกหมรับ”
ไปวัดทำบุญโดยจะมีขบวนแห่กันอย่างสวยงามและ
ในวันแรม ๑๕ ค่ำ เรียกว่า “วันหลองหมรับและการ
บังสุกุล” มีการทำบุญเลี้ยงพระบังสุกุลเป็นวันที่ผู้ล่วง
ลับจะต้องกลับไปยังเมืองนรกตามเดิม

สินค้าพื้นเมือง

เครื่องถมเมืองนคร ผลิตภัณฑ์เครื่องถมนคร เป็น
หัตถกรรมที่มีชื่อเสียงมี ๒ ชนิด คือ “ถมดำ” จะ
มีลวดลายเป็นสีขาวหรือสีเงินพื้นเป็นสีดำและ
“ถมทอง” หรือ “ถมทาทอง” จะมีลวดลายสีทองพื้น
เป็นสีดำ ลวดลายต่าง ๆ สลักด้วยมีอน้ำยาถมนครก็
มีสีดำสนิทเป็นเงา สินค้าที่ทำจากเครื่องถม ได้แก่

แหวน สร้อยคอ กำไล ชัน พาน ถาด ฯลฯ สถานที่
จำหน่ายเครื่องถม คือ ถนนท่าช้างหลังสนามหน้าเมือง
บริเวณหน้าวัดและในวัดพระมหาธาตุวรมหาวิหาร
และบริเวณตลาดท่าวัง และสามารถชมวิธีการทำ
เครื่องถมได้ที่ศูนย์เรียนรู้อและชมรมผู้ผลิตเครื่อง
ถมเมืองนครถนนวัดสระเรียง

ผ้ายกเมืองนคร เป็นผ้าทอพื้นเมืองชั้นดีของ
นครศรีธรรมราชที่สืบทอดกันมาตั้งแต่สมัยโบราณ
มีลวดลายที่วิจิตรงดงาม ในปัจจุบันแหล่งทอผ้ายกที่
มีชื่อเสียง คือ ศูนย์ศิลปาชีพบ้านเนินธัมมัง ซึ่งสมาชิก
ทอผ้าของที่นี้สามารถทอผ้าลวดลายต่าง ๆ ได้อย่างถูก
ต้องตามแบบของราชสำนัก

จักสานย่านลิเภา ย่านลิเภาเป็นพืชเถาที่ขึ้นในที่ชื้น
เปลือกลำต้นเหนียว มีความทนทาน ชาวบ้านจึงนำ



จักสานย่านลิเภา



ขนมปลา

มาสานเป็นเครื่องใช้ต่าง ๆ เช่น กระเป๋าถือ กระเป๋าสะพาย ตะกร้า กล่องใส่แว่นตา เป็นต้น บางชิ้นจะมีการเลี่ยมด้วย นาก เงิน ทอง ถมทอง ถมเงิน แห่่งผลิตหัตถกรรมย่านลิเภาอยู่ที่บ้านหมน ตำบลท่าเรือ อำเภอเมืองนครศรีธรรมราช ถือเป็นสินค้าหัตถกรรมชั้นสูงและมีชื่อเสียงทั้งในและต่างประเทศ

หนังตะลุง การแกะหนังตะลุง เป็นศิลปะหัตถกรรมที่ควบคู่กับการเล่นหนังตะลุงของภาคใต้ ตัวหนังตะลุงของไทยดัดแปลงแก้ไขรูปร่างมาจากขวา ให้เป็นศิลปะตามแบบของไทย มือ เท้า ของตัวหนัง สามารถเคลื่อนไหวได้ขณะเชิด หนังที่ใช้ทำหนังตะลุงจะใช้หนังวัวหรือหนังแพะดิบ วิธีแกะจะใช้ส่วขนาดต่าง ๆ ตอก สลักตามลวดลายที่ออกแบบไว้ ราคาแต่ละตัวจะต่างกันขึ้นอยู่กับความประณีตของงานและขนาดของตัวหนัง นิยมแกะสลักเป็นตัวละคร เช่น เท่ง ยอดทอง หนู่น้อย ฯลฯ

ขนมปลา แหล่งที่มีชื่อเสียง รสชาติดี อร่อยที่สุดในประเทศไทย คือ “ขนมปลาบ้านหอยรอก” ปัจจุบันได้มีการแปรรูปขนมปลาเป็นของฝากหลากหลายรูปแบบ

เช่น ขนมปลาน้ำหมูหยอง ขนมลาอบตะไคร้ และหากใครที่สนใจดูสาธิตการทำขนมปลาสามารถเดินทางมาดูได้ที่ชุมชนบ้านหอยรอก ชาวบ้านที่นี่มีมิตรไมตรี ยิ้มแย้มกับนักท่องเที่ยวทุกคน

มังคุดคัต เป็นภูมิปัญญาชาวบ้านที่นำเอามังคุดผลดิบ แก่ มีเปลือกแข็งและเขียว มาปอกด้วยมีด เรียกว่า “คัต” จนเหลือแต่เนื้อสีขาว แล้วจึงนำไปแช่ในน้ำปูนใสเพื่อให้หมดยางและทำให้เนื้อมังคุดมีสีขาว รสชาติหวานกรอบ ทานได้ทั้งเนื้อและเมล็ด หาซื้อได้ในช่วงเดือนมิถุนายนถึงเดือนสิงหาคม

ส้มโอทับทิมสยาม เป็นผลไม้เศรษฐกิจที่มีชื่อเสียงของอำเภอปากพนัง ความพิเศษของส้มโอสายพันธุ์นี้คือ ผลโต เปลือกมีสีเขียวเข้ม เนื้อสีแดงเข้มเหมือนทับทิม เนื้อหวาน เป็นสินค้าโอท็อป ๕ ดาวและส่งออกขายต่างประเทศ สร้างรายได้ให้ชุมชนในพื้นที่ได้เป็นอย่างดี

ขนมเงินน้ำยาเส้นสด “ขนมเงินน้ำยาเส้นสด” อาหารขึ้นชื่อของนครศรีธรรมราช เส้นสด คือ เส้นขนมเงินสดใหม่วันต่อวัน พร้อมน้ำยาหลากหลายชนิด ได้แก่

น้ำยากะทิ น้ำยาป่า น้ำพริก (หวาน) แกงเขียวหวาน
แกงไตปลาและผักสดหลายชนิด

ร้านจำหน่ายสินค้าที่ระลึก

ร้านค้าประชารัฐรักสามัคคี ๒ อยู่ที่สถานีบริการ
น้ำมัน ปตท.ลานสกาปิโตรเลียม ๒๐๐๘ อำเภอลาน
สกาและสถานีบริการน้ำมัน ปตท.สามหมื่นปิโตรเลียม
อำเภอสิชล ซึ่งร้านค้า “ประชารัฐสุขใจ” เป็นสถานี
ที่จำหน่ายสินค้าโอท็อปของจังหวัดนครศรีธรรมราช
จำหน่ายสินค้าผลิตภัณฑ์ชุมชนตั้งแต่ระดับ ๓-๕ ดาว
เช่น เสื้อผ้าบาติก มัดย้อม ผ้าทอ ผลิตภัณฑ์ภาพแกะ
หนังตะลุง ผลิตภัณฑ์ย่านลิเภา กระจุต ของฝากของที่
ระลึก ขนมลา ขนมทองม้วน ขนมเปียก ผลผลิตแปรรูป
ทางเกษตร ผักผลไม้

อำเภอเมืองนครศรีธรรมราช

ศรีนครจีวเวลรี่	โทร. ๐ ๗๕๓๔ ๒๑๑๕
แสงทองสุขซิลเวอร์	โทร. ๐ ๗๕๓๔ ๑๓๘๘
วิจิตร	โทร. ๐ ๗๕๓๑ ๐๗๔๗
เอกพันธ์	โทร. ๐ ๗๕๓๑ ๐๔๘๔
ปรีชาเครื่องถม	โทร. ๐ ๗๕๓๔ ๕๓๕๐
พิมพ์พาซิลเวอร์	โทร. ๐ ๗๕๓๔ ๗๗๔๗
สวัสดิภาพ	โทร. ๐ ๗๕๓๑ ๐๒๘๒
ศูนย์เครื่องถมศรีนคร	โทร. ๐๙ ๓๖๙๖ ๒๘๐๘, ๐๘ ๙๖๔๗ ๔๕๐๒
บ้านนาบิน	โทร. ๐ ๗๕๓๔ ๓๗๒๑
ฉวี	โทร. ๐ ๗๕๓๔ ๖๖๒๔
โลล่าเครื่องเงิน	โทร. ๐ ๗๕๓๕ ๘๑๖๘
มนัส พิศุพรรณ	โทร. ๐ ๗๕๓๔ ๖๖๑๒
ถมลายไทย	โทร. ๐ ๗๕๓๖ ๐๑๙๔
นครเครื่องเงิน	โทร. ๐ ๗๕๓๑ ๐๑๙๑
นิมา	โทร. ๐ ๗๕๓๔ ๒๘๕๘
คลังเครื่องประดับ	โทร. ๐ ๗๕๓๔ ๓๖๘๑

อาภัสรา พิศุพรรณ โทร. ๐๘ ๑๘๙๑ ๑๘๖๔
ศุภนย์เครื่องถมพิมพ์นคร โทร. ๐ ๗๕๓๔ ๑๖๕๔

กลุ่มนครหัตถกรรม อาจารย์นิคม นกอักษร ถนน
สระเรียง (ข้างวัดสระเรียง) ตำบลในเมือง โทร. ๐๘
๐๕๓๖ ๑๑๙๒, ๐๘ ๑๐๘๒ ๒๕๑๕, ๐๙ ๗๒๐๖
๕๐๒๙

กลุ่มจักสานย่านลิเภาโพธิ์เสด็จ ๑๓๑/๒ หมู่ที่
๑ ตำบลโพธิ์เสด็จ โทร. ๐๘ ๙๘๖๖ ๔๑๑๐, ๐๙
๖๔๓๘ ๖๓๘๒

กลุ่มสตรีสหกรณ์จักสานย่านลิเภาบ้านนาเคียน
๑๓๖/๑ หมู่ที่ ๗ ตำบลนาเคียน โทร.๐๘ ๙๔๖๙
๖๘๔๘

อำเภอพรหมคีรี

กลุ่มเครื่องถมเงินนาเรียง หมู่ที่ ๒ อำเภอพรหมคีรี
โทร. ๐๘ ๙๒๙๐ ๘๒๒๙

อำเภอพระพรหม

กลุ่มหัตถกรรมเครื่องเงิน ๑๐/๑๙ หมู่ที่ ๕ ตำบล
ช้างซ้าย อำเภอพระพรหม โทร.๐๘ ๗๔๘๖ ๐๕๕๙

อำเภอปากพนัง

ไรซ์ รังนก ปากพนัง ๔๖/๑ ถนนพานิชสัมพันธ์ ๑๖
ตำบลปากพนังฝั่งตะวันออก โทร. ๐๘ ๑๗๙๗ ๑๕๘๘

ส้มโอแสงวิมาน (สวนส้มโอลุงเจริญ) โทร. ๐๙
๑๗๒๔ ๒๕๔๕, ๐๘ ๔๙๙๒ ๔๒๒

ส้มโอทับทิมสยามสวนสุขอนันต์ ตำบลป่าระก่า
โทร. ๐๖ ๑๓๘๙ ๖๕๙๙

สวนส้มโอทับทิมสยามเสริมทรัพย์ ตำบลคลองน้อย
โทร. ๐๘ ๕๐๔๐ ๐๓๓๙

แหล่งเรียนรู้เชิงเกษตรพันธุ์ส้มโอทับทิมสยาม
ตำบลคลองน้อย โทร. ๐๘ ๑๔๓๔ ๘๙๗๒

อำเภอลานสกา

กลุ่มมัธยมี่ธรรมชาติบ้านคีรีวง โทร. ๐๘ ๖๗๘๘
๘๗๑๘

กลุ่มใบไม้บ้านคีรีวง โทร. ๐ ๗๕๕๓ ๓๑๒๗, ๐๘
๑๕๗๑ ๐๑๘๓

อำเภอชะอวด

กลุ่มกระจูดบ้านควนป้อม ๑๖๙ หมู่ที่ ๑ ตำบลเคร็ง
โทร. ๐๘ ๑๘๙๕ ๑๗๓๔

กลุ่มกระจูดบ้านบางน้อย ๘๕ หมู่ที่ ๔ ตำบลท่า
เสม็ด โทร. ๐๘ ๑๐๘๓ ๕๑๕๖

กลุ่มกระจูดบ้านกุ่มแป ๑๖๗ หมู่ที่ ๓ ตำบลบ้านตูล
โทร. ๐๘ ๑๐๘๕ ๗๖๘๐

ตัวอย่างรายการนำเที่ยว

รายการที่ ๑ กรุงเทพมหานคร-นครศรีธรรมราช

เส้นทางเที่ยววิถีชุมชน ๓ วัน ๒ คืน

วันที่หนึ่ง

- ๐๘.๐๐ น. ออกจากท่าอากาศยานนานาชาติ
ดอนเมือง
- ๑๐.๐๐ น. เดินทางไปยังอำเภอลานสกา แวะชม
สินค้าและอาหารท้องถิ่นที่ตลาดสวน
สร้างบุญ
- ๑๒.๐๐ น. เดินทางไปยังหมู่บ้านคีรีวงสัมผัสวิถี
ชุมชนจากกลุ่มต่าง ๆ เช่น กลุ่มผ้า
มัดย้อม, กลุ่มลูกไม้ พักผ่อนสัมผัส
อากาศบริสุทธิ์และเล่นน้ำในลำธาร
ที่ไหลผ่านบริเวณหมู่บ้าน
- ๑๘.๐๐ น. พักค้างคืนที่โฮมสเตย์หมู่บ้านคีรีวง

วันที่สอง

- ๐๙.๐๐ น. ออกจากอำเภอลานสกา เดินทางไป
ยังอำเภอนบพิตำ สัมผัสบรรยากาศ
ธรรมชาติอันอุดมสมบูรณ์ที่ตำบล
กรุงชิงและเพลิดเพลินกับกิจกรรม
ล่องแก่งกรุงชิง จากนั้นแช่น้ำร้อน
ธรรมชาติที่บ่อน้ำร้อนกรุงชิง
- ๑๓.๐๐ น. เดินทางต่อไปยังอำเภอท่าศาลา
สัมผัสวิถีชีวิตชุมชนที่บ้านแหลม
โฮมสเตย์ทานอาหารท้องถิ่นและร่วม
ทำกิจกรรมต่าง ๆ เช่น ทำสปาโคลน
ปลูกป่าชายเลน ฯลฯ และพักค้างคืน
ที่บ้านแหลมโฮมสเตย์

วันที่สาม

- ๐๙.๐๐ น. ออกจากอำเภอท่าศาลาไปยังอำเภอ
เมืองนครศรีธรรมราช
- ๑๑.๐๐ น. เลือกชมสินค้าและอาหารท้องถิ่นที่
ตลาดกรีน หมู่บ้านภูมิปัญญา
- ๑๒.๐๐ น. แวะนมัสการพระบรมธาตุที่วัดพระ
มหาธาตุวรมหาวิหารและเลือกเดิน
ซื้อสินค้าที่ระลึกถนนสายหัตถกรรม
หลังที่ทำการ ททท. (ถนนท่าช้าง)
- ๑๔.๐๐ น. เดินทางกลับกรุงเทพมหานคร

รายการที่ ๒ กรุงเทพมหานคร-นครศรีธรรมราช

เส้นทาง เที่ยวทะเลฝั่งอ่าวไทย-ล่องทะเลขนอม-ชม
โลมาสีชมพู

วันที่หนึ่ง

- ๐๘.๐๐ น. ออกเดินทางจากท่าอากาศยาน
นานาชาติดอนเมือง
- ๑๐.๐๐ น. แวะนมัสการพระบรมธาตุ ณ วัดพระ
มหาธาตุวรมหาวิหาร



พิพิธภัณฑ์หนังตะลุง

- ๑๒.๐๐ น. เยี่ยมชม พิพิธภัณฑ์หนังตะลุง เอกลักษณ์เมืองนครศรีธรรมราช
- ๑๓.๐๐ น. เดินทางไปยังอำเภอสิชล สักการะขอพรที่ วัดเจดีย์ไฉ่
- ๑๕.๐๐ น. เดินทางต่อไปยังอำเภอขนอม สัมผัสบรรยากาศชายทะเลฝั่งอ่าวไทย
- ๑๗.๐๐ น. พักค้างคืนที่อำเภอขนอม

วันที่สอง

- ๐๗.๐๐ น. เดินทางไปบ้านแหลมประทับ เพื่อขึ้นเรือชมโลมาสีชมพู
- ๐๘.๐๐ น. ล่องเรือชมความสวยงามของท้องทะเลขนอม ชมโลมาสีชมพู ความมหัศจรรย์ของหินพับผ้า ผาหินที่เรียงตัวกันเป็นชั้น ๆ แวะชมบ่อน้ำจืดกลางทะเลและสักการะหลวงปู่ทวดที่เกาะนุ้ย
- ๑๔.๐๐ น. แวะทำสปาปลาที่ สวนตาสรศักดิ์
- ๑๖.๐๐ น. เดินทางไปยังอำเภอเมืองนครศรีธรรมราช

- ๑๗.๐๐ น. เลือกซื้อสินค้าและอาหารพื้นเมืองที่ตลาดหน้าพระธาตุ หรือ ตลาดกำแพงเมืองเก่า
- ๑๙.๐๐ น. พักค้างคืนที่อำเภอเมืองนครศรีธรรมราช

วันที่สาม

- ๐๙.๐๐ น. เดินทางไปยังอำเภอปากพนัง
- ๑๐.๐๐ น. ชมบรรยากาศ คอนโดนกนางแอ่น สัญลักษณ์ของอำเภอปากพนัง
- ๑๑.๐๐ น. ชมบรรยากาศชายฝั่งทะเลและกังหันลมบริเวณ แหลมตะลุมพุก
- ๑๓.๐๐ น. เลือกซื้อของฝากขึ้นชื่อของอำเภอปากพนัง เช่น รังนก ส้มโอทับทิมสยาม
- ๑๔.๓๐ น. เดินทางกลับอำเภอเมืองนครศรีธรรมราช เลือกซื้อของที่ระลึกบริเวณถนนท่าช้าง
- ๑๖.๐๐ น. เดินทางกลับกรุงเทพมหานคร

แผนที่ตัวเมืองนครศรีธรรมราช

NAKHON SI THAMMARAT CITY MAP



วัด Temple (Wat)

- 1 วัดชะเมา Wat Chamao
- 2 วัดท่าโพธิ์ Wat Tha Pho
- 3 วัดเสาชังทอง Wat Sao Thong Thong
- 4 วัดพระมหาธาตุวรมหาวิหาร
Wat Phramahathat Woramahawihan
- 5 วัดหน้าพระบรมธาตุ Wat Na Praborammathat
- 6 วัดท้าวโคตร Wat Thao Khot
- 7 วัดชายนานา Wat Chaina



โรงพยาบาล Hospital

- 1 โรงพยาบาลนครินทร์ Nagarindra Hospital
- 2 โรงพยาบาลนครคริสเตียน Nakhon Christian Hospital
- 3 โรงพยาบาลเทศบาลนครนครศรีธรรมราช
Nakhon Si Thammarat City Hospital
- 4 โรงพยาบาลมหาราช Maharat Hospital
- 5 โรงพยาบาลนครพัฒน์ Nakhon Phut Hospital



ตลาด Market

- 1 ตลาดคูขวาง Ku Khwang Market
- 2 ตลาดหัวอิฐ Hua It Market
- 3 ตลาดเขาทาสี Tha Chi Market



สถานที่สำคัญ Place of Interest

- 1 สนามกีฬาแห่งชาติจังหวัดนครศรีธรรมราช
Nakhon Si Thammarat Stadium
- 2 สำนักงานเทศบาลนครศรีธรรมราช
Nakhon Si Thammarat Municipality Office
- 3 สถานีตำรวจภูธรอำเภอเมือง
Amphoe Mueang Nakhon Si Thammarat Police Station
- 4 ศาลจังหวัดนครศรีธรรมราช
Nakhon Si Thammarat Provincial Office



สถานที่ท่องเที่ยว Tourist Attraction

- 1 สวนสมเด็จพระศรีนครินทร์ 84
Somdet Phra Sri Nagarindra 84 Park
- 2 พิพิธภัณฑ์เมือง City Museum
- 3 เจดีย์ยักษ์ Giant Chedi
- 4 ศาลหลักเมือง City Pillar Shrine
- 5 สนามหน้าเมือง Na Mueang Park
- 6 ตลาดกำแพงเมืองเก่า Old City Wall Market
- 7 กำแพงเมืองเก่า City Wall
- 8 หอพระอิศวร I-Suan Shrine
- 9 หอพระนารายณ์ Narai Shrine
- 10 หอพระพุทธสิหิงค์ Phra Buddha Si Hing Chapple
- 11 พิพิธภัณฑ์สถานแห่งชาติจังหวัดนครศรีธรรมราช
Nakhon Si Thammarat National Museum
- 12 พิพิธภัณฑ์บ้านหนังตะลุง สุชาติ ทรัพย์ดิน
Suchart Sapsin Shadow Puppet Museum

แผนที่ท่องเที่ยวจังหวัดนครศรีธรรมราช

NAKHON SI THAMMARAT TOURIST MAP












7 3.5 0 7 กิโลเมตร
Kilometers

สถานที่ท่องเที่ยว Tourist Attraction

- 1 กลุ่มท่องเที่ยวเชิงอนุรักษ์อ่าวเตล็ด Ao Talet Ecotourism Group
- 2 เจดีย์ปะการัง Chedi Pakarang or Coral Stupa
- 3 อุทยานแห่งชาติหาดขนอม-หมู่เกาะทะเลใต้
- 4 หาดสีชล Hat Sichon
- 5 หาดหินงาม Hin Ngam Beach
- 6 อุทยานแห่งชาติน้ำตกสี่ขีด Si Khit National Park
- 7 วัดเจดีย์ไฉ่ (Wat Chedi Ai Khai)
- 8 น้ำตกกรุงชิง Namtok Krung Ching
- 9 โบราณสถานวัดโมคคัลลาน Wat Mokhlan Archaeological Site
- 10 น้ำตกอ้ายเขียว หรือในเขียว Namtok Ai Khiao
- 11 น้ำตกพรหมโลก Namtok Phrom Lok
- 12 วัดเขาขุนพนม Wat Khao Khun Phanom
- 13 พระตำหนักเมืองนคร Phra Tamnak Mueang Nakhon
- 14 วัดพระมหาธาตุวรมหาวิหาร Wat Phra Mahathat Woramahawihan
- 15 หอพระอิศวร Ho Phra Isuan
- 16 พระวิหารสูง Phra Wihan Sung
- 17 อุทยานแห่งชาติเขาหลวง Khao Luang National Park
- 18 อุทยานแห่งชาติน้ำตกโยง Namtok Yong National Park
- 19 แหลมตะลุมพุก Talumphuk Cape
- 20 ชายทะเลปากพนัง Pak Phanang Coast
- 21 พระตำหนักประทับแรมอำเภอปากพนัง Royal Residential Hall of Pakpanang

สัญลักษณ์ Legend

	อำเภอ	Amphoe (District)		ทางหลวง	Highway
	สถานที่ท่องเที่ยว	Tourist Attraction		เส้นขอบเขตจังหวัด	Province Boundary
	สถานีรถไฟ	Railway Station		เส้นขอบเขตอำเภอ	District Boundary
	แหล่งน้ำ, แม่น้ำ	Stream, River		ทางรถไฟ	Railway
	สนามบิน	Airport			

หมายเลขโทรศัพท์สำคัญ

สำนักงานจังหวัดนครศรีธรรมราช

โทร. ๐ ๗๕๓๕ ๗๔๖๙

เทศบาลนครนครศรีธรรมราช

โทร. ๐ ๗๕๓๔ ๒๘๘๐-๒

ประชาสัมพันธ์จังหวัด

โทร. ๐ ๗๕๓๔ ๖๑๗๒

โรงพยาบาลมหาราชนครศรีธรรมราช

โทร. ๐ ๗๕๓๔ ๐๒๕๐

โรงพยาบาลเทศบาลนครนครศรีธรรมราช

โทร. ๐ ๗๕๓๕ ๖๐๑๔

โรงพยาบาลนครินทร์

โทร. ๐ ๗๕๓๑ ๒๘๐๐

โรงพยาบาลนครพัฒนา

โทร. ๐ ๗๕๓๐ ๕๙๙๙

สถานีตำรวจภูธร

โทร. ๐ ๗๕๓๕ ๖๕๐๐

ตำรวจท่องเที่ยว

โทร. ๑๑๕๕

ตำรวจทางหลวง

โทร. ๑๑๙๓



ศูนย์บริการข่าวสารท่องเที่ยว ททท.

การท่องเที่ยวแห่งประเทศไทย สำนักงานใหญ่

๑๖๐๐ ถนนเพชรบุรี แขวงมักกะสัน เขตราชเทวี กรุงเทพฯ ๑๐๔๐๐

โทร. ๑๖๗๒

โทรสาร ๐ ๒๒๕๓ ๗๔๔๐

www.tourismthailand.org

อีเมล info@tat.or.th

เปิดบริการทุกวัน เวลา ๐๘.๓๐-๑๖.๓๐ น.

กระทรวงการท่องเที่ยวและกีฬา

ศูนย์บริการข่าวสารท่องเที่ยว ททท. ชั้น ๑

๔ ถนนราชดำเนินนอก เขตป้อมปราบศัตรูพ่าย กรุงเทพฯ ๑๐๑๐๐

โทร. ๐ ๒๒๘๓ ๑๕๕๖

เปิดบริการทุกวัน เวลา ๐๘.๓๐-๑๖.๓๐ น.

ท่าอากาศยานสุวรรณภูมิ

อาคารผู้โดยสารฝั่งขาเข้าในประเทศ ชั้น ๒ ประตู ๓

โทร. ๐ ๒๑๓๔ ๐๐๔๐

เปิดบริการ ๒๔ ชั่วโมง

ททท. สำนักงานนครศรีธรรมราช

สนามหน้าเมือง ถนนราชดำเนิน อำเภอเมือง จังหวัดนครศรีธรรมราช ๘๐๐๐๐

โทร. ๐ ๗๕๓๔ ๖๕๑๕-๖

โทรสาร ๐ ๗๕๓๔ ๖๕๑๗

E-mail: tatnksri@tat.or.th

www.nakhonsiawesome.com

พื้นที่ความรับผิดชอบ: นครศรีธรรมราช, พัทลุง

ปรับปรุงข้อมูล
ธันวาคม ๒๕๖๑



น้ำตกกรุงชิง



ข้อมูล : ททท. สำนักงานนครศรีธรรมราช
กองข่าวสารท่องเที่ยว (โทร. ๐ ๒๒๕๐ ๕๕๐๐ ต่อ ๒๑๔๐ - ๖)
ออกแบบและจัดพิมพ์ : กองข่าวสารท่องเที่ยว ฝ่ายบริการการตลาด
ข้อมูลรายละเอียดที่ระบุในเอกสารนี้อาจมีการเปลี่ยนแปลงได้
ลิขสิทธิ์ของการท่องเที่ยวแห่งประเทศไทย
ธันวาคม ๒๕๖๑
ห้ามจำหน่าย



www.tourismthailand.org



เพื่อรับทาง

บริการ ๒๔ ชั่วโมง
อีเมล info@tat.or.th
www.tourismthailand.org