



### พระราชบัญญัติ

เวนคืนอสังหาริมทรัพย์ ในท้องที่ตำบลสุเทพ ตำบลแม่เหียะ  
อำเภอเมืองเชียงใหม่ และตำบลสันกลาง ตำบลทุ่งด้อม ตำบลยู่หว่า  
อำเภอสันป่าตอง จังหวัดเชียงใหม่ เพื่อย้ายทางหลวงแผ่นดินหมายเลข ๑๐๘  
สายต่อทางเทศบาลนครเชียงใหม่ควบคุม - ต่อเขตเทศบาลเมืองแม่ฮ่องสอนควบคุม  
ตอนต่อทางเทศบาลนครเชียงใหม่ควบคุม - อำเภอสันป่าตอง

พ.ศ. ๒๕๓๕

### ภูมิพลอดุลยเดช ป.ร.

ให้ไว้ ณ วันที่ ๔ กันยายน พ.ศ. ๒๕๓๕

เป็นปีที่ ๕๑ ในรัชกาลปัจจุบัน

พระบาทสมเด็จพระปรมินทรมหาภูมิพลอดุลยเดช มีพระบรมราชโองการโปรดเกล้า ฯ ให้  
ประกาศว่า

โดยที่เป็นการสมควรให้เวนคืนอสังหาริมทรัพย์ ในท้องที่ตำบลสุเทพ ตำบลแม่เหียะ อำเภอ  
เมืองเชียงใหม่ และตำบลสันกลาง ตำบลทุ่งด้อม ตำบลยู่หว่า อำเภอสันป่าตอง จังหวัดเชียงใหม่  
เพื่อย้ายทางหลวงแผ่นดินหมายเลข ๑๐๘ สายต่อทางเทศบาลนครเชียงใหม่ควบคุม - ต่อเขตเทศบาล  
เมืองแม่ฮ่องสอนควบคุม ตอนต่อทางเทศบาลนครเชียงใหม่ควบคุม - อำเภอสันป่าตอง

จึงทรงพระกรุณาโปรดเกล้า ฯ ให้ตราพระราชบัญญัติขึ้นไว้โดยคำแนะนำและยินยอมของรัฐสภา  
ดังต่อไปนี้

มาตรา ๑ พระราชบัญญัตินี้เรียกว่า “พระราชบัญญัติเวนคืนอสังหาริมทรัพย์ ในท้องที่ตำบล  
สุเทพ ตำบลแม่เหียะ อำเภอเมืองเชียงใหม่ และตำบลสันกลาง ตำบลทุ่งด้อม ตำบลยู่หว่า อำเภอ

สันป่าตอง จังหวัดเชียงใหม่ เพื่อขยายทางหลวงแผ่นดินหมายเลข ๑๐๘ สายต่อทางเทศบาลนครเชียงใหม่ควบคุม - ต่อเขตเทศบาลเมืองแม่ฮ่องสอนควบคุม ตอนต่อทางเทศบาลนครเชียงใหม่ควบคุม - อำเภอสันป่าตอง พ.ศ. ๒๕๓๕”

มาตรา ๒ พระราชบัญญัตินี้ให้ใช้บังคับตั้งแต่วันถัดจากวันประกาศในราชกิจจานุเบกษา เป็นต้นไป

มาตรา ๓ ให้อธิบดีกรมทางหลวงเป็นเจ้าหน้าที่เวนคืนตามพระราชบัญญัตินี้

มาตรา ๔ ให้เวนคืนอสังหาริมทรัพย์ ในท้องที่ตำบลสุเทพ ตำบลแม่เหิยะ อำเภอเมืองเชียงใหม่ และตำบลสันกลาง ตำบลทุ่งด้อม ตำบลยู่หว้า อำเภอสันป่าตอง จังหวัดเชียงใหม่ ภายในแนวเขตตามแผนที่ท้ายพระราชบัญญัตินี้ ซึ่งปรากฏรายชื่อเจ้าของ หรือผู้ครอบครองโดยชอบด้วยกฎหมายตามบัญชีท้ายพระราชบัญญัตินี้ ให้แก่กรมทางหลวง เพื่อขยายทางหลวงแผ่นดินหมายเลข ๑๐๘ สายต่อทางเทศบาลนครเชียงใหม่ควบคุม - ต่อเขตเทศบาลเมืองแม่ฮ่องสอนควบคุม ตอนต่อทางเทศบาลนครเชียงใหม่ควบคุม - อำเภอสันป่าตอง

มาตรา ๕ ให้เจ้าหน้าที่เวนคืนเข้าใช้อสังหาริมทรัพย์ที่เวนคืนตามมาตรา ๔ ภายในระยะเวลาสองปีนับแต่วันที่พระราชบัญญัตินี้ใช้บังคับ

มาตรา ๖ ให้รัฐมนตรีว่าการกระทรวงคมนาคมรักษาการตามพระราชบัญญัตินี้

ผู้รับสนองพระบรมราชโองการ

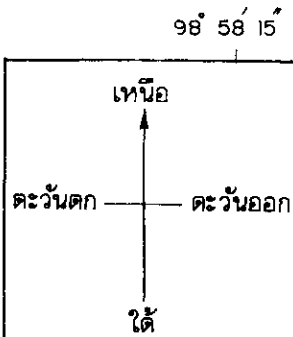
บรรหาร ศิลปอาชา

นายกรัฐมนตรี

แผนที่ทำยพระราชบัญญัติเวนคืนอสังหาริมทรัพย์  
ในท้องที่ตำบลเทพ ตำบลแม่เหียะ อำเภอเมืองเชียงใหม่ และตำบลสันกลาง ตำบลทุ่งด้อม ต.  
เพื่อขยายทางหลวงแผ่นดินหมายเลข 108 สายต่อทางเทศบาลนครเชียงใหม่ควบคุม - ต.  
ตอนต่อทางเทศบาลนครเชียงใหม่ควบคุม - อำเภอสันป

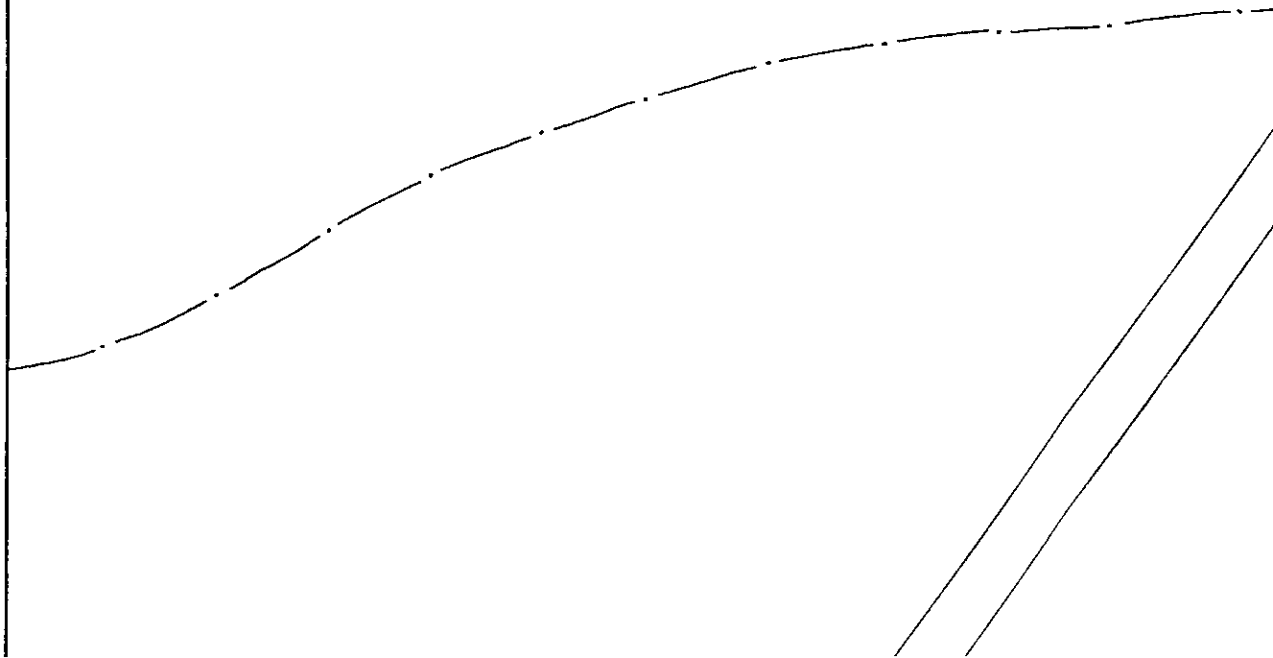
พ.ศ. 2539

มาตราส่วน 1 : 4,000



98° 58' 15"

ตำบลเทพ  
อำเภอเมืองเชียงใหม่  
จังหวัดเชียงใหม่



ชัยภูมิวิศวกรรมคณบดีบริหารทรัพย์


ตำบลสันกลาง ตำบลทุ่งค่อม ตำบลยุหว่า อำเภอสันป่าตอง จังหวัดเชียงใหม่

เทศบาลนครเชียงใหม่ควบคุม - ต่อเขตเทศบาลเมืองแม่ฮ่องสอนควบคุม

เชียงใหม่ควบคุม - อำเภอสันป่าตอง

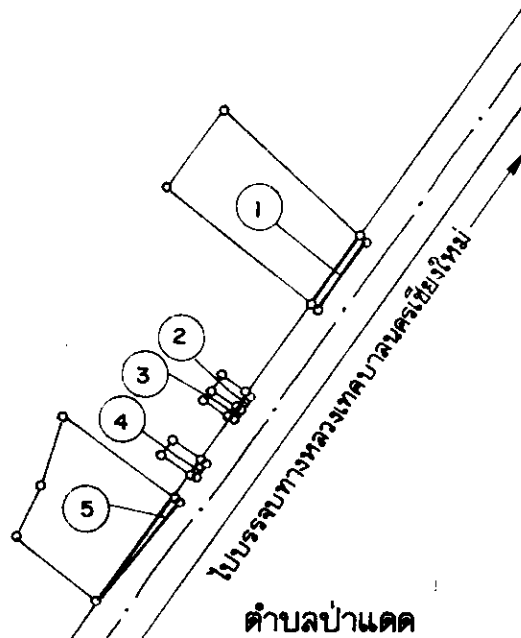
พ.ศ. 2539

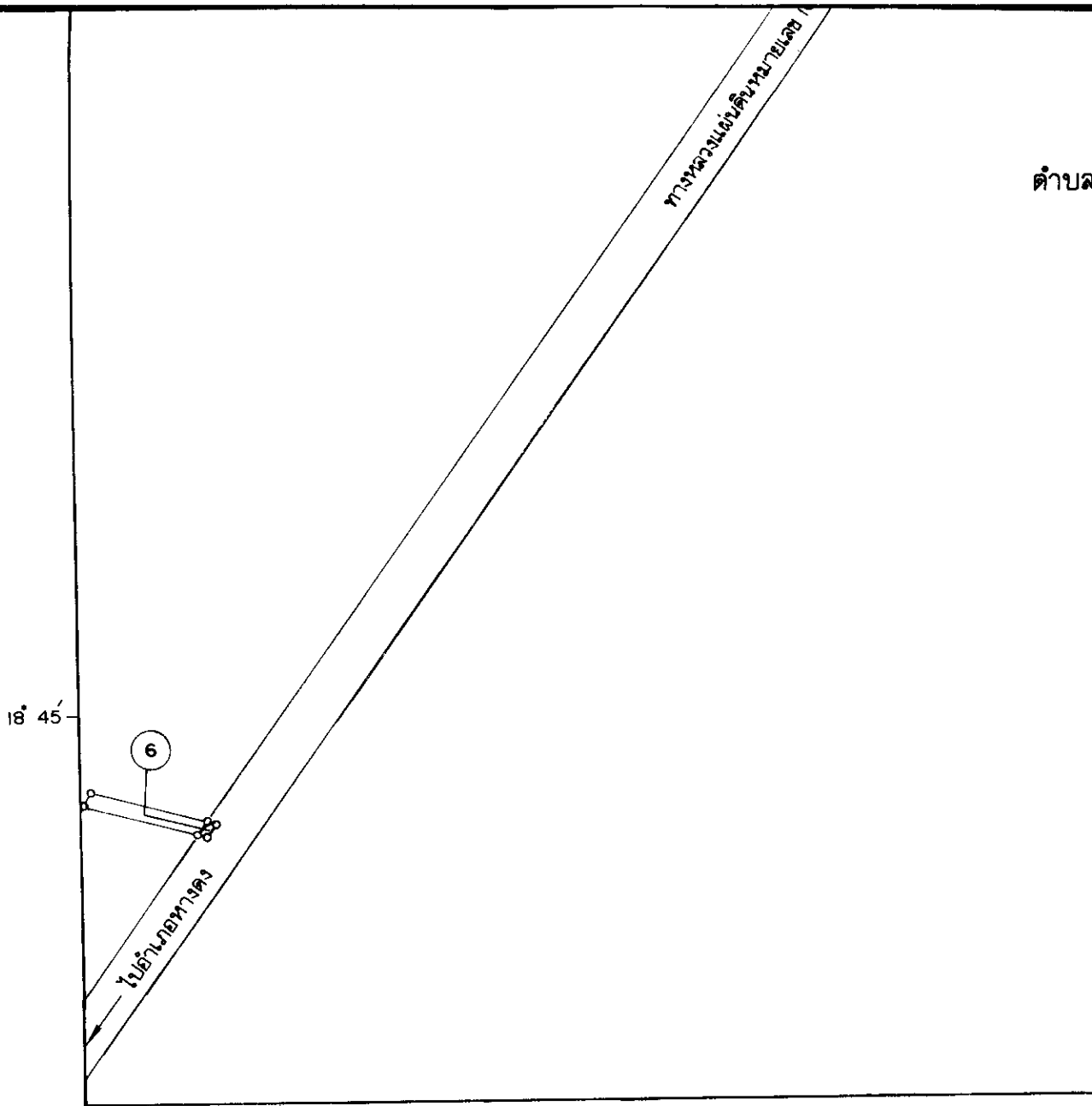
ตราส่วน 1:4,000



แผนที่หมายเลข 1/3




ทพ  
เชียงใหม่  
เชียงใหม่






**เครื่องหมาย**


98° 58' 15"

-  แนวเขตที่ดินที่ต้องเวนคืน
-  เขตตำบล
-  ทางหลวง

ตำบลแม่เหิยะ

- 18 45

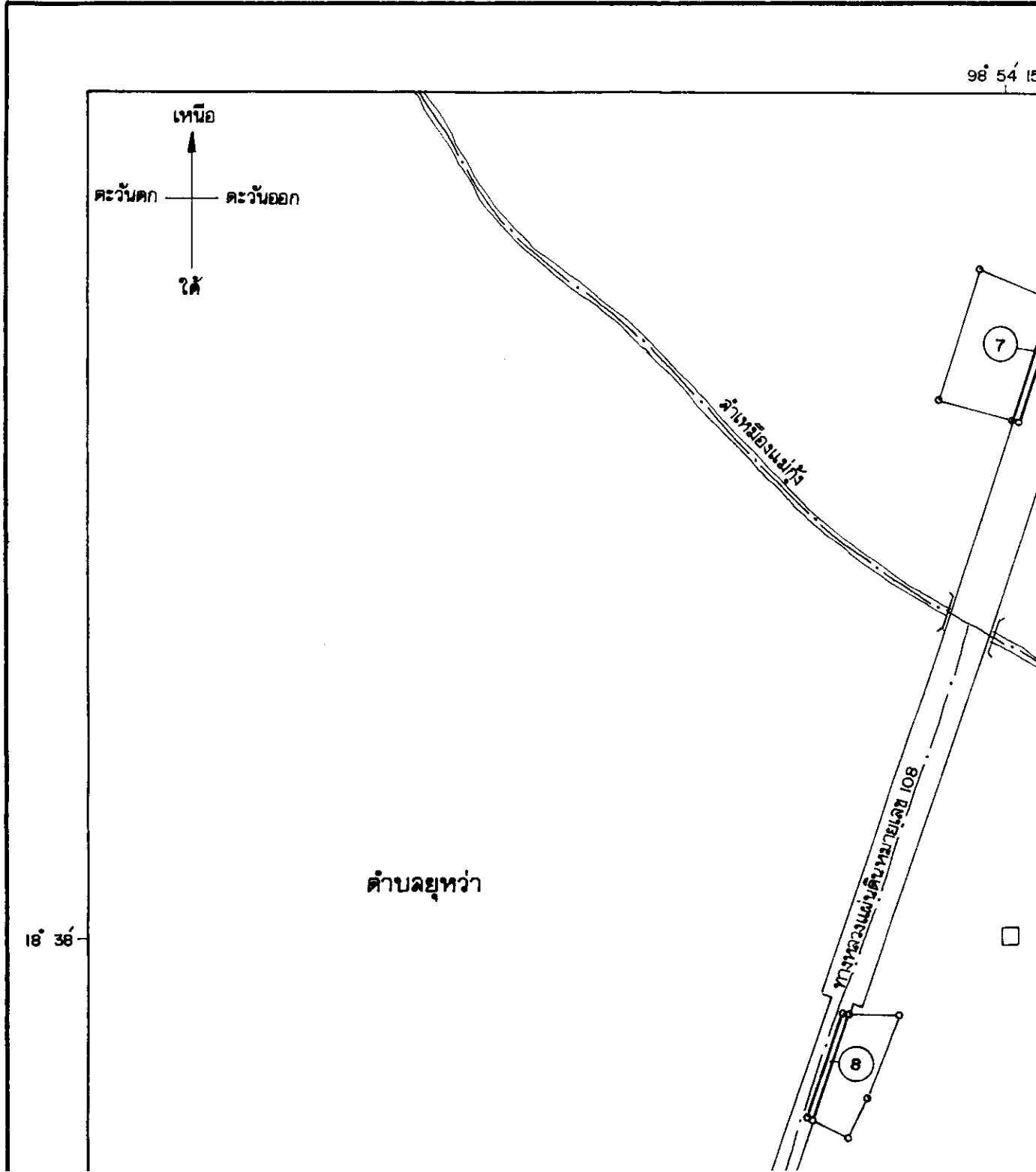
  
-----  
( นายวิชา ลอรพนุเคราะห์ )  
ผู้อำนวยการสำนักจัดกรรมสิทธิ์ที่ดิน

  
-----  
( นายฉันทน์ ศรีรุ่งโรจน์ )  
อธิบดีกรมทางหลวง

แผนที่ท้ายพระราชบัญญัติเวนคืนอสังหาริมทรัพย์  
ในท้องที่ตำบลอุเทพ ตำบลแม่เหียะ อำเภอเมืองเชียงใหม่ และตำบลสันกลาง ตำบลทุ่งต้อม ต.  
เพื่อขยายทางหลวงแผ่นดินหมายเลข 108 สายต่อทางเทศบาลนครเชียงใหม่ควบคุม - ต.  
คอนต่อทางเทศบาลนครเชียงใหม่ควบคุม - อำเภอสันป

พ.ศ. 2539

มาตราส่วน 1 : 4,000



ชัยภูมิที่ดินอสังหาริมทรัพย์


ตำบลนากลาง ตำบลทุ่งค้อ ตำบลยุหว่า อำเภอสีน่านป่าตอง จังหวัดเชียงใหม่

เทศบาลนครเชียงใหม่ควบคุม - ต่อเขตเทศบาลเมืองแม่ฮ่องสอนควบคุม

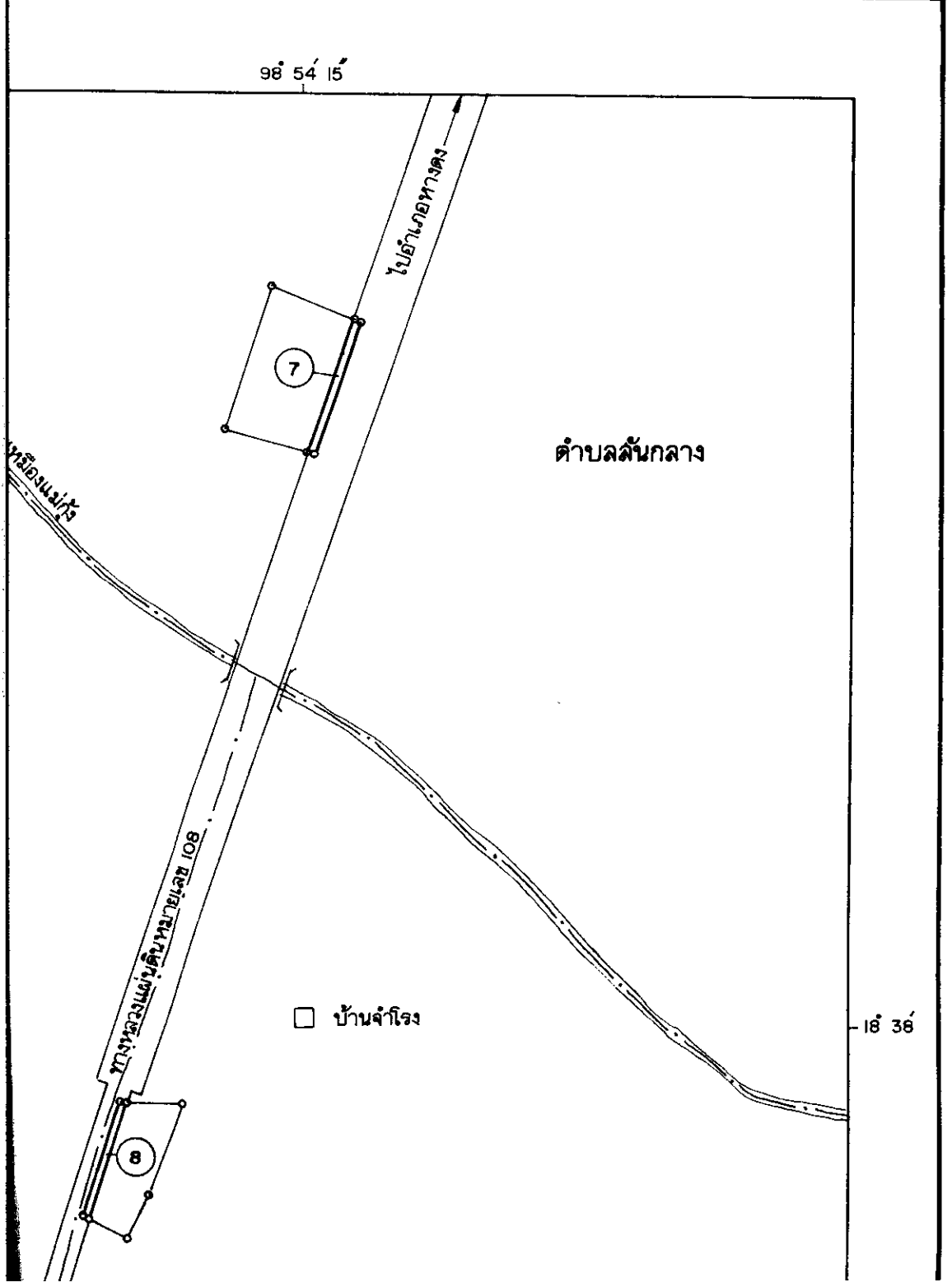
เชียงใหม่ควบคุม - อำเภอสีน่านป่าตอง

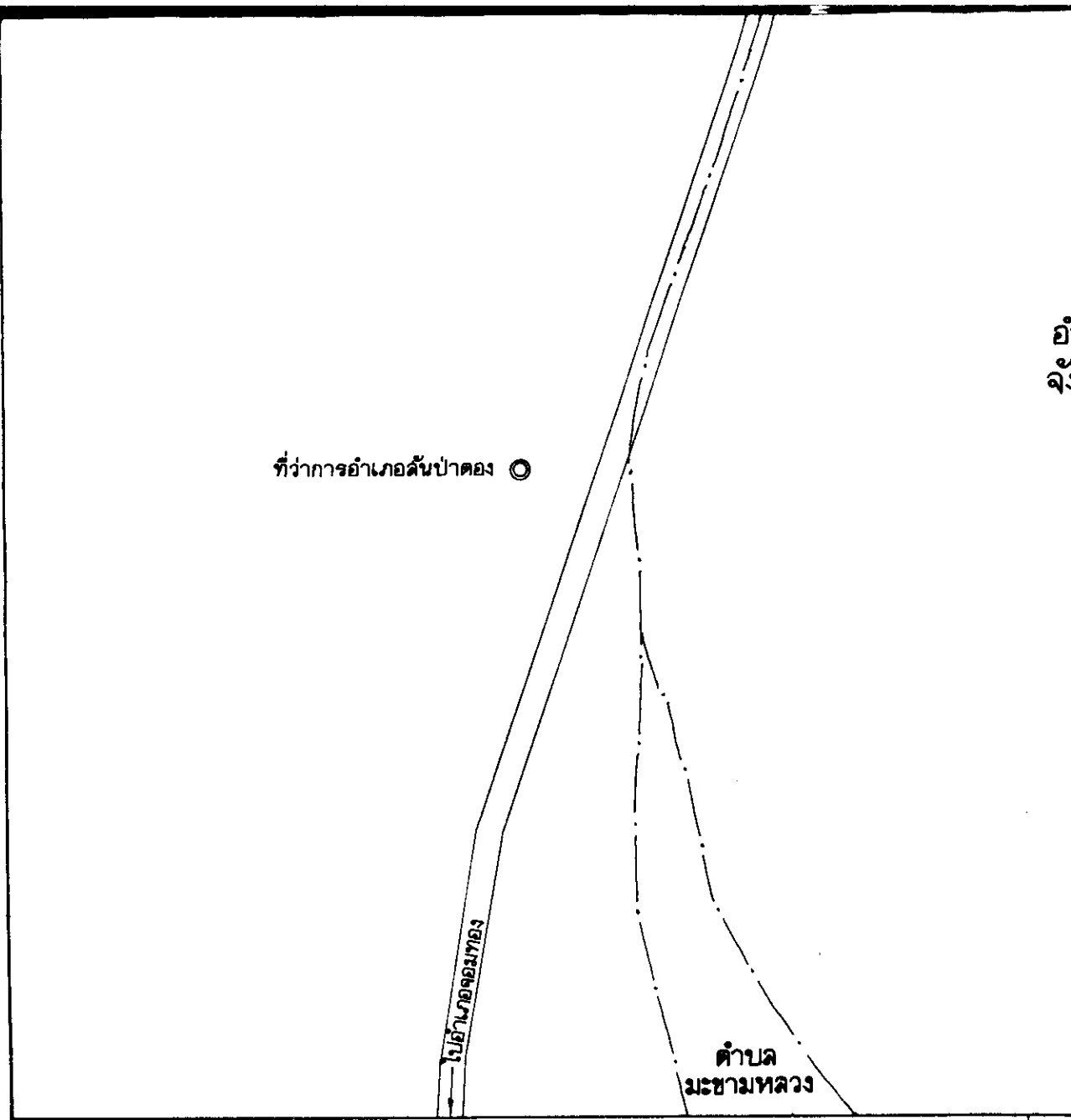
พ.ศ. 2539

มาตรา 1 : 4,000




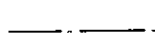





แผนที่หมายเลข 2/3





98 54 15

เครื่องหมาย

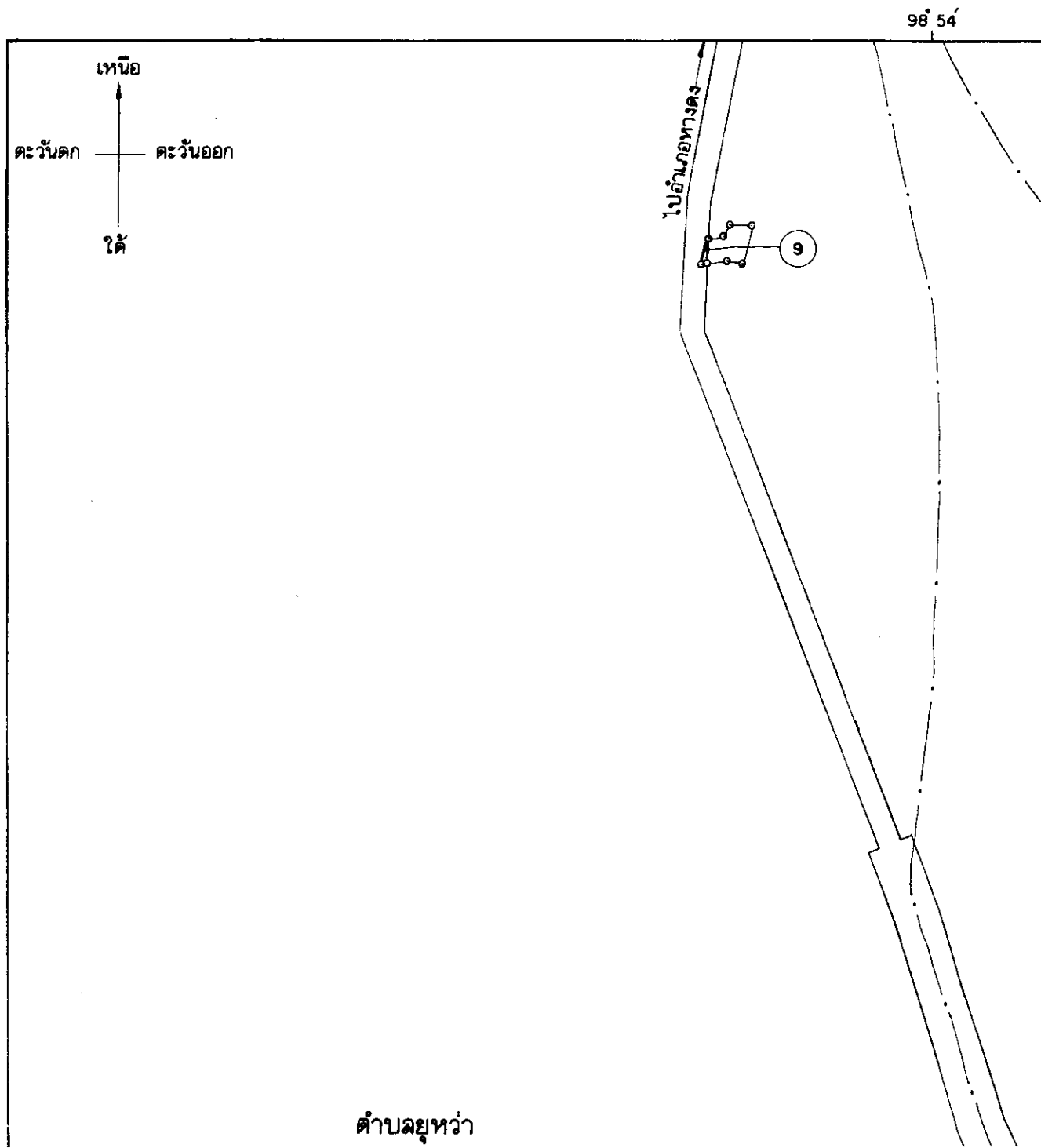
-  แนวเขตที่ดินที่ต้องเวนคืน
-  เขตตำบล
-  ทางหลวง
-  ละพาน
-  ห้วย ลำเหมือง
-  ที่ว่าการอำเภอ
-  หมู่บ้าน



แผนที่ท้ายพระราชบัญญัติเวนคืนอสังหาริมทรัพย์  
ในท้องที่ตำบลลู่เทพ ตำบลแม่เหียะ อำเภอเมืองเชียงใหม่ และตำบลสันกลาง ตำบลทุ่งด้อม ตำบล  
เพื่อขยายทางหลวงแผ่นดินหมายเลข 108 ลาดต่อกทางเทศบาลนครเชียงใหม่ควบคุม - ต่อเข  
ตอนต่อทางเทศบาลนครเชียงใหม่ควบคุม - อำเภอสันป่าตอง

พ.ศ. 2539

มาตราส่วน 1 : 4,000



วงคั่นอสังหาริมทรัพย์

กลาง ตำบลทุ่งด้อม ตำบลยุหว่า อำเภอสันป่าดอง จังหวัดเชียงใหม่

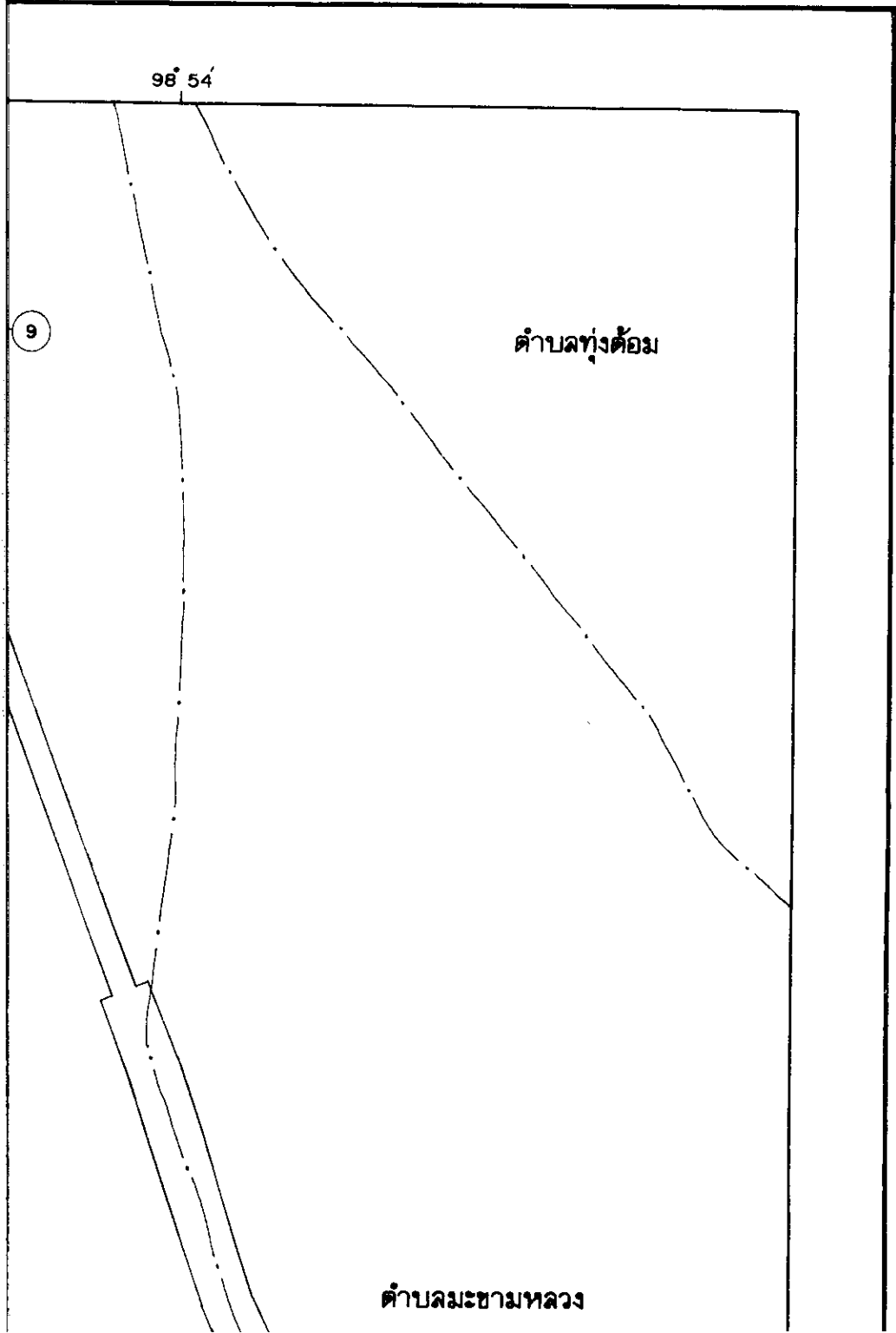
นครเชียงใหม่ควบคุม - ต่อเขตเทศบาลเมืองแม่ฮ่องสอนควบคุม

ไม่ควบคุม - อำเภอสันป่าดอง

39

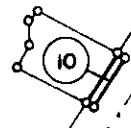


แผนที่หมายเลข 3/3



18° 37'

บ้านต้นผึ้ง □







บ้านหนองทอง

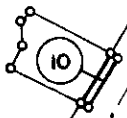
ทางหลวงพิเศษหมายเลข 801

98° 54'

**เครื่องหมาย**

-  แนวเขตที่ดินที่ต้องเวนคืน
-  เขตตำบล
-  ทางหลวง
-  หมู่บ้าน

บ้านต้นผึ้ง □



ไปบ้านจอมทอง

ทางหลวงแผ่นดินหมายเลข 108

18° 37'

98° 54'

(นายวิสา ลรรถพูนเคราะห์)  
ผู้อำนวยการสำนักจัดการมลพิษที่ดิน

นายฉันทน์ ศรีรุ่งโรจน์  
อธิบดีกรมทางหลวง

บัญชีรายชื่อเจ้าของหรือผู้ครอบครองที่  
ในท้องที่ตำบลลู่เทพ ตำบลแม่เหียะ อำเภอเมืองเชียงใหม่ และ  
เพื่อขยายทางหลวงแผ่นดินหมายเลข 108 ลายต่อ  
ตอนต่อทางเทศบาล

แปลง หมายเลขที่	รายชื่อเจ้าของหรือผู้ครอบครอง	ตั้งบ้านเรือนอยู่ที่			ที่ดินตั้งอยู่ที่		
		ตำบล/แขวง	อำเภอ/เขต	จังหวัด	ตำบล	อำเภอ	จังหวัด
1	น.ล. บุษกร จิตราภิรมย์	วัดเกตุ	เมืองเชียงใหม่	เชียงใหม่	ลู่เทพ	เมืองเชียงใหม่	เชียงใหม่
	นายฉายกรีช จิตราภิรมย์						
	นายวิระพันธ์ จิตราภิรมย์						
2	บริษัท อินเตอร์ พาร์อีลท์ วิศวกร จำกัด	หัวหมาก	บางกะปิ	กรุงเทพมหานคร	๙	๙	๙
3	นายธาดา หงส์ศิริฎ	ศรีภูมิ	เมืองเชียงใหม่	เชียงใหม่	๙	๙	๙
4	นายกำจัด ไชยกุล	พระสิงห์	๙	๙	๙	๙	๙
5	ห้างหุ้นส่วนจำกัด เต็มธนาภิรัช	วัดเกตุ	๙	๙	๙	๙	๙
6	ห้างหุ้นส่วนจำกัด ศิริพฤกษ์	ช้างม่อย	๙	๙	แม่เหียะ	๙	๙
7	น.ล. ลมพร ตันติศักดิ์	ช้างเผือก	๙	๙	สันกลาง	สันป่าตอง	๙
8	นางอินทร์ทอง ลุริยะศักดิ์	ทุ่งด้อม	สันป่าตอง	๙	ทุ่งด้อม	๙	๙
9	นางหว่า วงศ์อุบพันธ์	ยูหว่า	๙	๙	ยูหว่า	๙	๙
10	พ.ต.อ. ลมชาย ประยูรรัตน์	บางจาก	พระโขนง	กรุงเทพมหานคร	๙	๙	๙
	นางนิตยา ศรีธนลกุลชัย						
	นางลดไฉ ศรีธนลกุลชัย						
	นายพิพัฒน์ ศรีธนลกุลชัย						
	นายตามห์ ศรีธนลกุลชัย						





หมายเหตุ :- เหตุผลในการประกาศใช้พระราชบัญญัติฉบับนี้ คือ เนื่องจากกรมทางหลวงได้ทำการสำรวจที่ที่จะต้องเวนคืนเพื่อขยายทางหลวงแผ่นดินหมายเลข ๑๐๘ สายต่อทางเทศบาลนครเชียงใหม่ควบคุม - ต่อเขตเทศบาลเมืองแม่ฮ่องสอนควบคุม ตอนต่อทางเทศบาลนครเชียงใหม่ควบคุม - อำเภอสันป่าตอง ตามที่ได้มีการกำหนดเขตที่ดินในบริเวณที่จะเวนคืนไว้แล้ว ตามพระราชกฤษฎีกากำหนดเขตที่ดินในบริเวณที่จะเวนคืนเพื่อขยายทางหลวงแผ่นดินหมายเลข ๑๐๘ สายต่อเขตเทศบาลนครเชียงใหม่ควบคุม - ต่อเขตเทศบาลเมืองแม่ฮ่องสอนควบคุม ตอนต่อเขตเทศบาลนครเชียงใหม่ควบคุม - อำเภอสันป่าตอง พ.ศ. ๒๕๓๒ เสร็จแล้ว สมควรดำเนินการเวนคืนอสังหาริมทรัพย์ดังกล่าวต่อไป จึงจำเป็นต้องตราพระราชบัญญัตินี้