

พระราชกฤษฎีกา

กำหนดเขตที่ดิน ในท้องที่ตำบลไทรโสภา ตำบลบางสวรรค์ ตำบลไทรซิง

ตำบลอโป้น ตำบลสินเจริญ อำเภอยะแสง และตำบลคลองน้อย

ตำบลสองแพรก ตำบลชัยบุรี ตำบลไทรทอง

อำเภอยะบุรี จังหวัดสุราษฎร์ธานี

ให้เป็นเขตปฏิรูปที่ดิน

พ.ศ. ๒๕๓๗

ภูมิพลอดุลยเดช ป.ร.

ให้ไว้ ณ วันที่ ๕ ธันวาคม พ.ศ. ๒๕๓๗

เป็นปีที่ ๔๕ ในรัชกาลปัจจุบัน

พระบาทสมเด็จพระปรมินทรมหาภูมิพลอดุลยเดช มีพระบรมราชโองการโปรดเกล้าฯ ให้
ประกาศว่า

โดยที่เป็นการสมควรกำหนดเขตที่ดิน ในท้องที่ตำบลไทรโสภา ตำบลบางสวรรค์ ตำบลไทรซิง
ตำบลอโป้น ตำบลสินเจริญ อำเภอยะแสง และตำบลคลองน้อย ตำบลสองแพรก ตำบลชัยบุรี ตำบล
ไทรทอง อำเภอยะบุรี จังหวัดสุราษฎร์ธานี ให้เป็นเขตปฏิรูปที่ดิน

อาศัยอำนาจตามความในมาตรา ๑๗๕ ของรัฐธรรมนูญแห่งราชอาณาจักรไทย และมาตรา
๒๕ วรรคหนึ่ง แห่งพระราชบัญญัติการปฏิรูปที่ดินเพื่อเกษตรกรรม พ.ศ. ๒๕๑๘ จึงทรงพระกรุณา
โปรดเกล้าฯ ให้ตราพระราชกฤษฎีกาขึ้นไว้ ดังต่อไปนี้

มาตรา ๑ พระราชกฤษฎีกานี้เรียกว่า “พระราชกฤษฎีกากำหนดเขตที่ดิน ในท้องที่ตำบล
ไทรโสภา ตำบลบางสวรรค์ ตำบลไทรซิง ตำบลอโป้น ตำบลสินเจริญ อำเภอยะแสง และตำบล

คลองน้อย ตำบลสองแพรก ตำบลชัยบุรี ตำบลไทรทอง อำเภอชัยบุรี จังหวัดสุราษฎร์ธานี ให้เป็นเขตปฏิรูปที่ดิน พ.ศ. ๒๕๓๗”

มาตรา ๒ พระราชกฤษฎีกานี้ให้ใช้บังคับตั้งแต่วันถัดจากวันประกาศในราชกิจจานุเบกษา เป็นต้นไป

มาตรา ๓ ให้ที่ดินในท้องที่ตำบลไทรโสภา ตำบลบางสวรรค์ ตำบลไทรจึง ตำบลอปีน ตำบลสินเจริญ อำเภอพระแสง และตำบลคลองน้อย ตำบลสองแพรก ตำบลชัยบุรี ตำบลไทรทอง อำเภอชัยบุรี จังหวัดสุราษฎร์ธานี ภายในแนวเขตตามแผนที่ท้ายพระราชกฤษฎีกานี้ เป็นเขตปฏิรูปที่ดิน

มาตรา ๔ ให้รัฐมนตรีว่าการกระทรวงการคลัง รัฐมนตรีว่าการกระทรวงเกษตรและสหกรณ์ และรัฐมนตรีว่าการกระทรวงมหาดไทยรักษาการตามพระราชกฤษฎีกานี้

ผู้รับสนองพระบรมราชโองการ

ชวน หลีกภัย

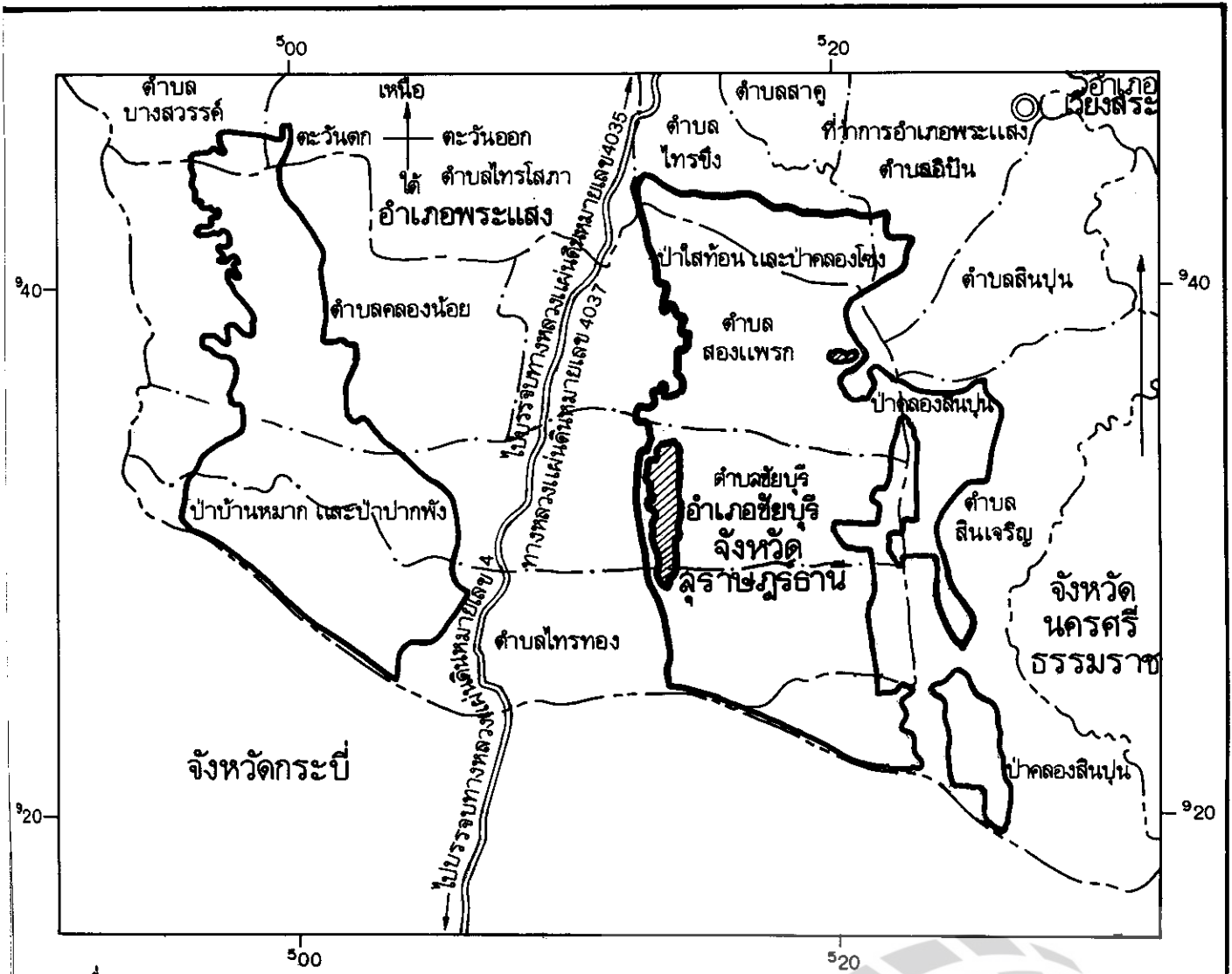
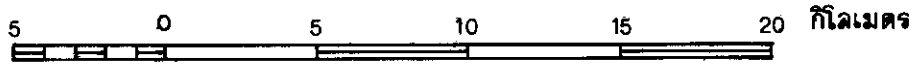
นายกรัฐมนตรี

แผนที่ท้ายพระราชกฤษฎีกา

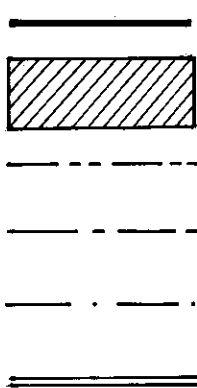
คเขตที่ดิน ในท้องที่ตำบลไทรโสภา ตำบลบางสวรรค์ ตำบลไทรซิง ตำบลอินัน ตำบลสินเจริญ อำเภอพระแสง และตำบลคลองน้อย ตำบลลองแพรก ตำบลชัยบุรี ตำบลไทรทอง อำเภอชัยบุรี จังหวัดสุราษฎร์ธานี ให้เป็นเขตปฏิรูปที่ดิน

พ.ศ. 2537

มาตราส่วน 1 : 250,000



เครื่องหมาย



- แนวเขตปฏิรูปที่ดิน
- บริเวณที่กั้นออกจากเขตปฏิรูปที่ดิน
- เขตจังหวัด
- เขตอำเภอ
- เขตตำบล
- ทางหลวง
- ที่ว่าการอำเภอ

(นายสุรพล เพชรล้อม)
 ผู้อำนวยการกองจัดการปฏิรูปที่ดิน
 (นายประเสริฐพันธุ์ หิพัฒนกุล)

หมายเหตุ :- เหตุผลในการประกาศใช้พระราชกฤษฎีกาฉบับนี้ คือ เนื่องจากในท้องที่ตำบลไพรโสภา ตำบลบางสวรรค์ ตำบลไพรจิ่ง ตำบลอิปัน ตำบลสินเจริญ อำเภพระแสง และตำบลคลองน้อย ตำบลสองแพรก ตำบลชัยบุรี ตำบลไพรทอง อำเภอชัยบุรี จังหวัดสุราษฎร์ธานี มีเกษตรกรผู้ไม่มีที่ดินประกอบเกษตรกรรมเป็นของตนเอง หรือมีที่ดินเล็กน้อยไม่เพียงพอแก่การครองชีพ หรือต้องเช่าที่ดินของผู้อื่นประกอบเกษตรกรรมอยู่เป็นจำนวนมาก สมควรกำหนดเขตที่ดินในท้องที่ดังกล่าวให้เป็นเขตปฏิรูปที่ดิน จึงจำเป็นต้องตราพระราชกฤษฎีกานี้