

พระราชกฤษฎีกา

กำหนดเขตที่ดิน ในท้องที่ตำบลปอน ตำบลงอบ ตำบลและ
ตำบลทุ่งช้าง อำเภอทุ่งช้าง ตำบลชนแดน ตำบลยอด อำเภอสองแคว ตำบลเปือ
ตำบลพระธาตุ ตำบลเชียงกลาง ตำบลพระพุทธรบาท ตำบลพญาแก้ว
อำเภอเชียงกลาง และตำบลบ้านพี ตำบลป่าคาหลวง ตำบลสวด
ตำบลบ้านฟ้า อำเภอบ้านหลวง จังหวัดน่าน
ให้เป็นเขตปฏิรูปที่ดิน

พ.ศ. ๒๕๕๒

ภูมิพลอดุลยเดช ป.ร.

ให้ไว้ ณ วันที่ ๑๘ มิถุนายน พ.ศ. ๒๕๕๒

เป็นปีที่ ๕๔ ในรัชกาลปัจจุบัน

พระบาทสมเด็จพระปรมินทรมหาภูมิพลอดุลยเดช มีพระบรมราชโองการโปรดเกล้าฯ ให้
ประกาศว่า

โดยที่เป็นการสมควรกำหนดเขตที่ดิน ในท้องที่ตำบลปอน ตำบลงอบ ตำบลและ ตำบลทุ่งช้าง
อำเภอทุ่งช้าง ตำบลชนแดน ตำบลยอด อำเภอสองแคว ตำบลเปือ ตำบลพระธาตุ ตำบลเชียงกลาง
ตำบลพระพุทธรบาท ตำบลพญาแก้ว อำเภอเชียงกลาง และตำบลบ้านพี ตำบลป่าคาหลวง ตำบลสวด
ตำบลบ้านฟ้า อำเภอบ้านหลวง จังหวัดน่าน ให้เป็นเขตปฏิรูปที่ดิน

อาศัยอำนาจตามความในมาตรา ๒๒๑ ของรัฐธรรมนูญแห่งราชอาณาจักรไทย และมาตรา ๒๕
วรรคหนึ่ง แห่งพระราชบัญญัติการปฏิรูปที่ดินเพื่อเกษตรกรรม พ.ศ. ๒๕๑๘ จึงทรงพระกรุณาโปรดเกล้าฯ ให้
ให้ตราพระราชกฤษฎีกาขึ้นไว้ ดังต่อไปนี้



LIRT

มาตรา ๑ พระราชกฤษฎีกานี้เรียกว่า “พระราชกฤษฎีกากำหนดเขตที่ดิน ในท้องที่ตำบลปอน ตำบลงอบ ตำบลและ ตำบลทุ่งช้าง อำเภอทุ่งช้าง ตำบลชนแดน ตำบลยอด อำเภอสองแคว ตำบลเปือ ตำบลพระธาตุ ตำบลเชียงกลาง ตำบลพระพุทธรบาท ตำบลพญาแก้ว อำเภอเชียงกลาง และตำบลบ้านพี ตำบลป่าคาหลวง ตำบลสวด ตำบลบ้านฟ้า อำเภอบ้านหลวง จังหวัดน่าน ให้เป็นเขตปฏิรูปที่ดิน พ.ศ. ๒๕๕๒”

มาตรา ๒ พระราชกฤษฎีกานี้ให้ใช้บังคับตั้งแต่วันถัดจากวันประกาศในราชกิจจานุเบกษา เป็นต้นไป

มาตรา ๓ ให้ที่ดินในท้องที่ตำบลปอน ตำบลงอบ ตำบลและ ตำบลทุ่งช้าง อำเภอทุ่งช้าง ตำบลชนแดน ตำบลยอด อำเภอสองแคว ตำบลเปือ ตำบลพระธาตุ ตำบลเชียงกลาง ตำบลพระพุทธรบาท ตำบลพญาแก้ว อำเภอเชียงกลาง และตำบลบ้านพี ตำบลป่าคาหลวง ตำบลสวด ตำบลบ้านฟ้า อำเภอบ้านหลวง จังหวัดน่าน ภายในแนวเขตตามแผนที่ท้ายพระราชกฤษฎีกานี้ เป็นเขตปฏิรูปที่ดิน


มาตรา ๔ ให้รัฐมนตรีว่าการกระทรวงการคลัง รัฐมนตรีว่าการกระทรวงเกษตรและสหกรณ์ และรัฐมนตรีว่าการกระทรวงมหาดไทยรักษาการตามพระราชกฤษฎีกานี้

ผู้รับสนองพระบรมราชโองการ

ชวน หลีกภัย

นายกรัฐมนตรี

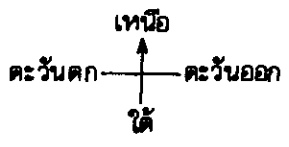
ที่ดิน ในท้องที่ตำบลบ่อน ตำบลรอบ ตำบลและ ตำบลทุ่งช้าง อำเภอทุ่งช้าง ตำบลชนแดน ตำบลยอด อำเภอสองแคว ตำบลเปือ ตำบล



660

670

680



สาธารณรัฐ

จังหวัดพะเยา



- ตำบลชนแดน
- อำเภอสองแคว
- บ้านหัวมอย □
- บ้านห้วยลา □
- บ้านวังเตา □
- ลำปาง



บ้านน้ำยาว

Legislative Institutional Repository Thailand

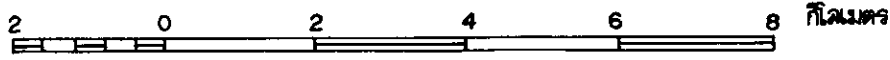
แผนที่ท้ายพระราชกฤษฎีกา

ตำบลยอด อำเภอสองแคว ตำบลบือ ตำบลพระธาตุ ตำบลเขื่องกลาง ตำบลพระพุทธรบาท ตำบลพญาแก้ว อำเภอเขื่องกลาง และตำบล

ให้เป็นเขตปฏิรูปที่ดิน

พ.ศ. 2542

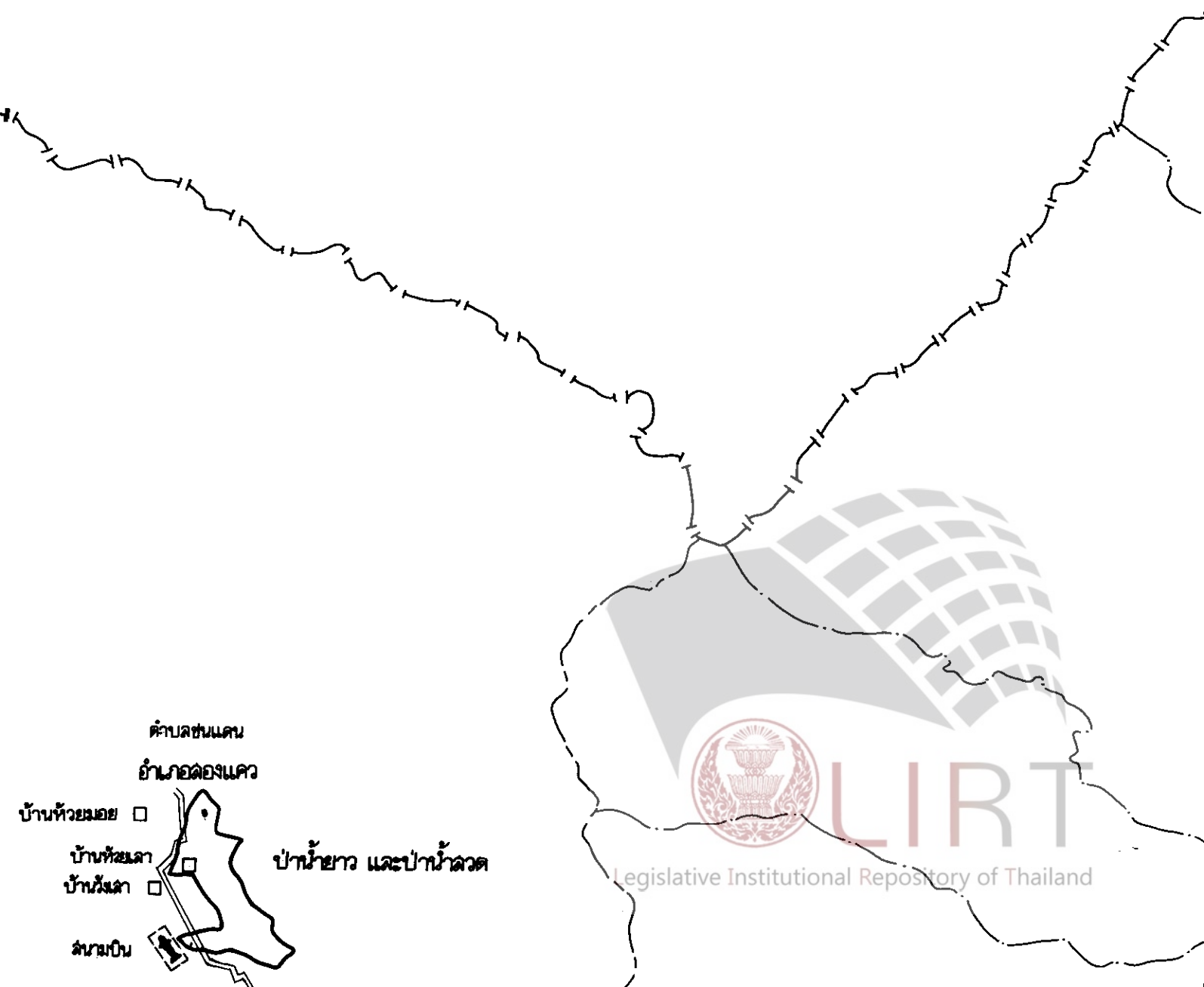
มาตราส่วน 1 : 100,000



680

690

สาธารณรัฐประชาธิปไตยประชาชนลาว



ตำบลชนแดน

อำเภอสองแคว

บ้านหัวมอญ □

บ้านห้วยลา □

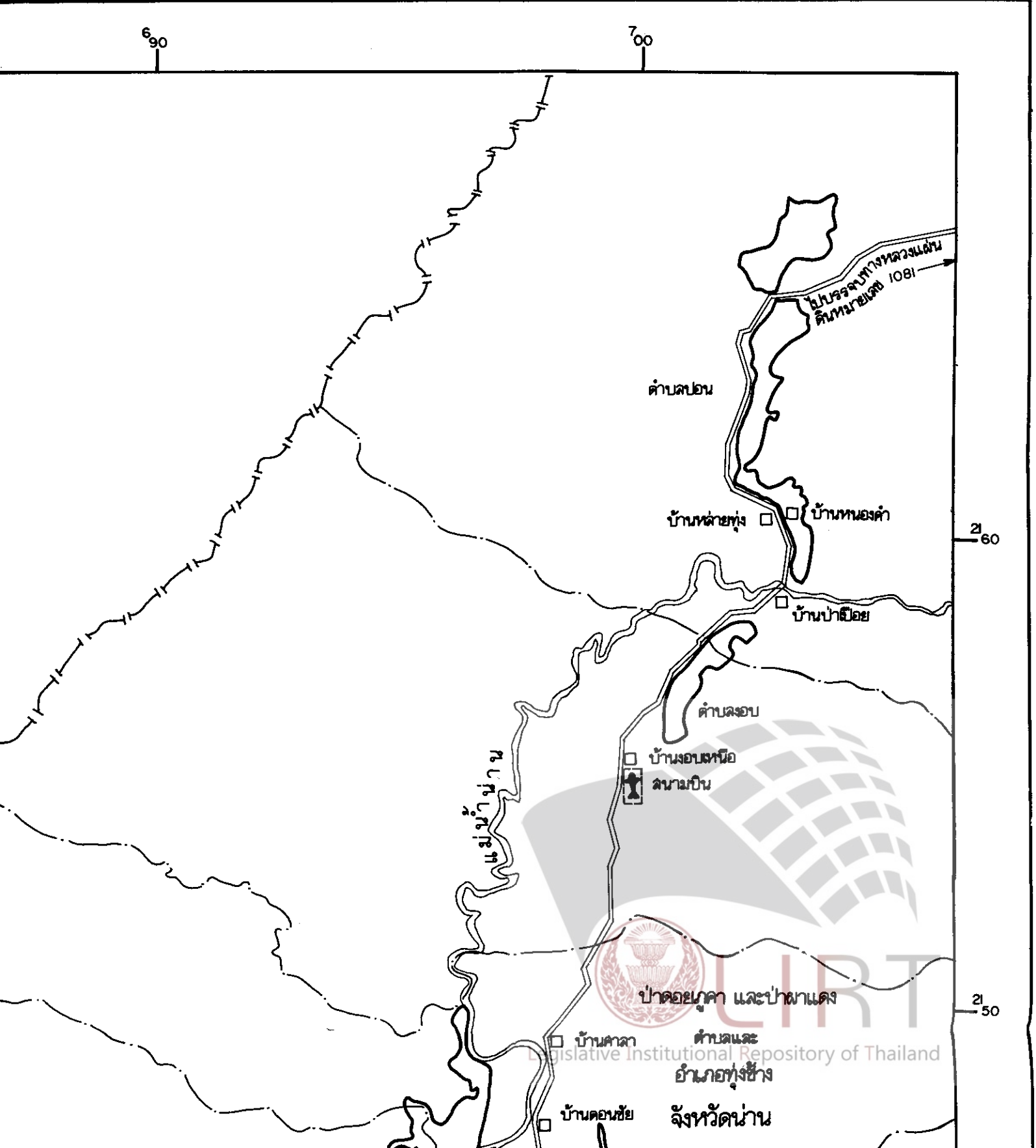
บ้านวังลา □

ลำห้วย

ป่าไม้ขาว และป่าไม้ลาด

8 กิโลเมตร

แผนที่ 1/2



690

700

2160

2150

ตำบลปอน

บ้านหลายทุ่ง

บ้านหนองคำ

บ้านป่าเปือย

ตำบลงอบ

บ้านออบเหนือ

ดงนาขบ

บ้านคอก และบ้านคอกแดง

ตำบลและ

อำเภอทุ่งช้าง

จังหวัดน่าน

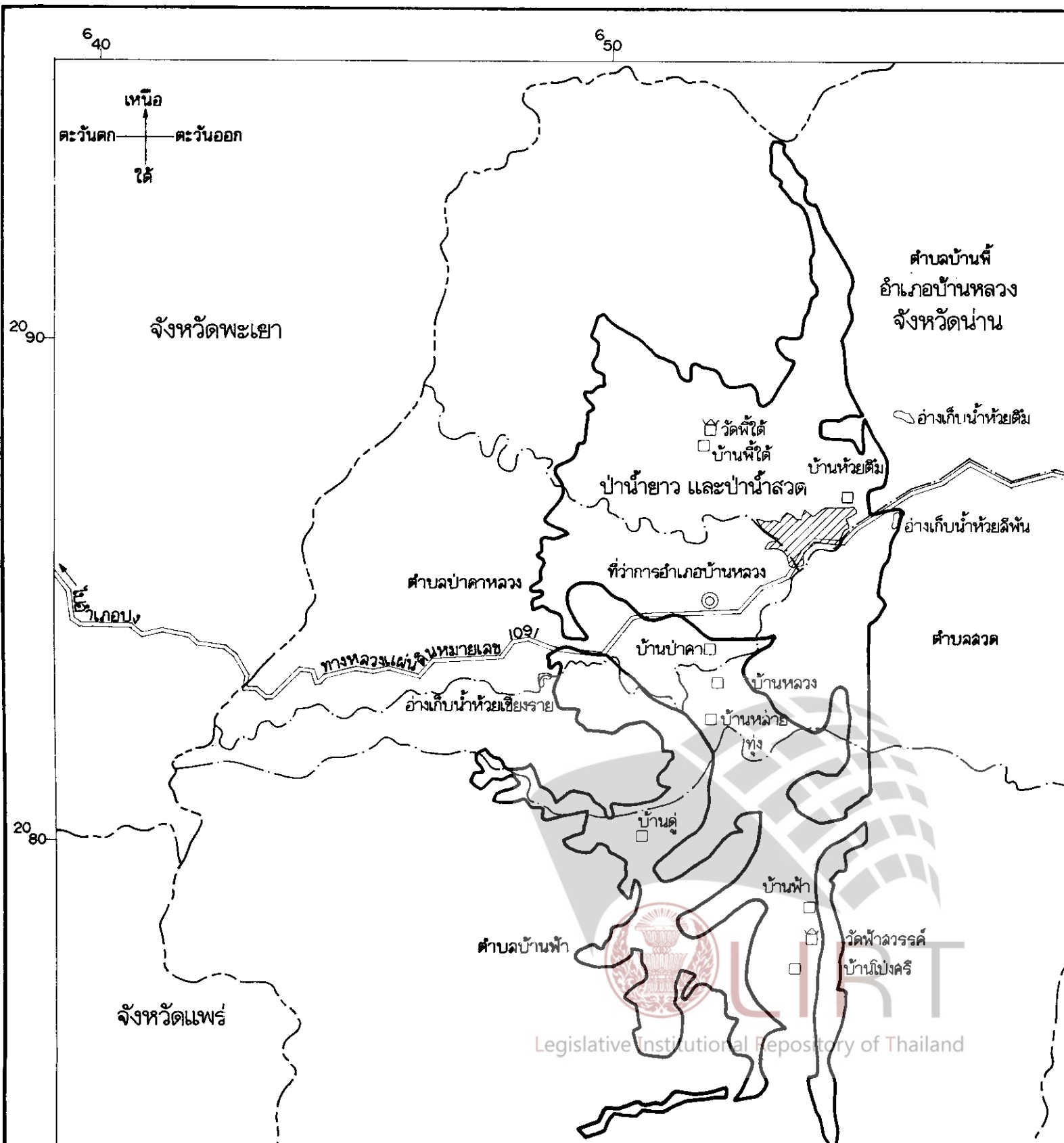
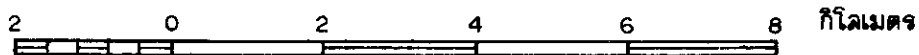
LIPT Legislative Institutional Repository of Thailand

แผนที่ท้ายพระราชกฤษฎีกา

กำหนดเขตที่ดิน ในท้องที่ตำบลปอน ตำบลงอบ ตำบลและ ตำบลทุ่งช้าง อำเภอทุ่งช้าง ตำบลชนแดน ตำบลยอด อำเภอสองแคว ตำบล
ตำบลพระพุทธบาท ตำบลพญาแก้ว อำเภอเชียงกลาง และตำบลบ้านพร้าว ตำบลป่าคาหลวง ตำบลลวด ตำบลบ้านฟ้า อำเภอ
ให้เป็นเขตปฏิรูปที่ดิน

พ.ศ. 2542

มาตราส่วน 1 : 100,000



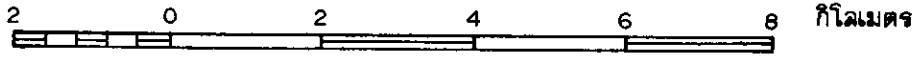
แผนที่ท้ายพระราชกฤษฎีกา

มอบ ตำบลและ ตำบลทุ่งช้าง อำเภอทุ่งช้าง ตำบลชนแดน ตำบลยอด อำเภอสองแคว ตำบลเปือ ตำบลพระธาตุ ตำบลเชียงกลาง แก้ว อำเภอเชียงกลาง และตำบลบ้านพร้าว ตำบลป่าคาหลวง ตำบลลวด ตำบลบ้านฟ้า อำเภอบ้านหลวง จังหวัดน่าน

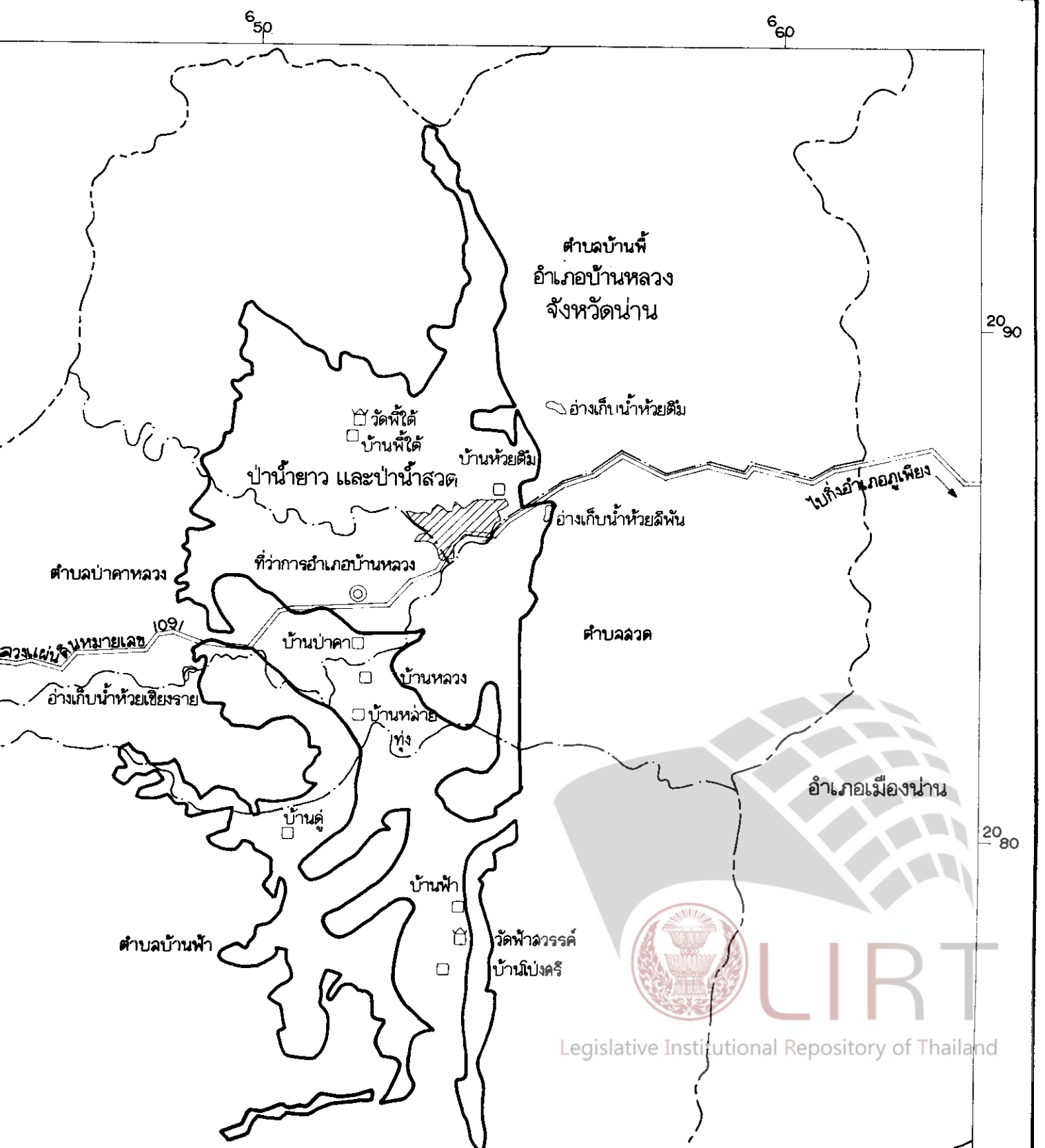
ให้เป็นเขตปฏิรูปที่ดิน


พ.ศ. 2542

มาตราส่วน 1 : 100,000













แผนที่ 2/2







640
เครื่องหมาย

- | | |
|---|------------------------------------|
|  | แนวเขตบรูรูปที่ดิน |
|  | บริเวณที่กั้นออกจากเขตบรูรูปที่ดิน |
|  | เขตจังหวัด |
|  | เขตอำเภอ |
|  | เขตตำบล |
|  | ทางหลวง |
|  | อ่างเก็บน้ำ |
|  | ที่ว่าการอำเภอ |
|  | หมู่บ้าน |
|  | วัด |



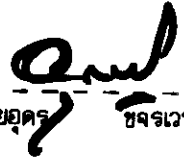


จากเขตปฏิรูปที่ดิน



(นายภคดิ นุชาลัย)

ผู้อำนวยการกองจัดการปฏิรูปที่ดิน



(นายอุตร ชจรเวทาคัน)

เลขที่การสำนักงานการปฏิรูปที่ดินเพื่อเกษตรกรรม



Legislative Institutional Repository of Thailand

หมายเหตุ :- เหตุผลในการประกาศใช้พระราชกฤษฎีกาฉบับนี้ คือ เนื่องจากในท้องที่ตำบลปอน ตำบลงอบ ตำบลและตำบลทุ่งช้าง อำเภอทุ่งช้าง ตำบลชนแดน ตำบลยอด อำเภอสองแคว ตำบลเปือ ตำบลพระธาตุ ตำบลเชียงกลาง ตำบลพระพุทธบาท ตำบลพญาแก้ว อำเภอเชียงกลาง และตำบลบ้านพี ตำบลป่าคาหลวง ตำบลสวด ตำบลบ้านฟ้า อำเภอบ้านหลวง จังหวัดน่าน มีเกษตรกรผู้ไม่มีที่ดินประกอบเกษตรกรรมเป็นของตนเอง หรือมีที่ดินเล็กน้อยไม่เพียงพอแก่การครองชีพ หรือต้องเช่าที่ดินของผู้อื่นประกอบเกษตรกรรมอยู่เป็นจำนวนมาก สมควรกำหนดเขตที่ดินในท้องที่ดังกล่าวให้เป็นเขตปฏิรูปที่ดิน จึงจำเป็นต้องตราพระราชกฤษฎีกานี้

