



## พระราชกฤษฎีกา

กำหนดเขตที่ดินในบริเวณที่ที่จะเวนคืน  
เพื่อสร้างทางหลวงแผ่นดินหมายเลข ๓๓๕๑ สายแยก  
ทางหลวงแผ่นดินหมายเลข ๓๓๑๘ (เก้าห้อง) - บรรจบ  
ทางหลวงแผ่นดินหมายเลข ๓๔๒๒ (บางสาม)  
คอนบ้านบางใหญ่ - บ้านบางสาม

พ.ศ. ๒๕๔๐

## ภูมิพลอดุลยเดช ป.ร.

ให้ไว้ ณ วันที่ ๑๓ เมษายน พ.ศ. ๒๕๔๐

เป็นปีที่ ๕๒ ในรัชกาลปัจจุบัน

พระบาทสมเด็จพระปรมินทรมหาภูมิพลอดุลยเดช มีพระบรมราชโองการโปรดเกล้าฯ ให้  
ประกาศว่า

โดยที่เป็นการสมควรกำหนดเขตที่ดินในบริเวณที่ที่จะเวนคืน เพื่อสร้างทางหลวงแผ่นดินหมายเลข  
๓๓๕๑ สายแยกทางหลวงแผ่นดินหมายเลข ๓๓๑๘ (เก้าห้อง) - บรรจบทางหลวงแผ่นดินหมายเลข  
๓๔๒๒ (บางสาม) คอนบ้านบางใหญ่ - บ้านบางสาม ในท้องที่อำเภอบางปลาม้า และอำเภอสองพี่น้อง  
จังหวัดสุพรรณบุรี

อาศัยอำนาจตามความในมาตรา ๑๗๘ ของรัฐธรรมนูญแห่งราชอาณาจักรไทย ซึ่งแก้ไขเพิ่มเติม  
โดยรัฐธรรมนูญแห่งราชอาณาจักรไทย แก้ไขเพิ่มเติม (ฉบับที่ ๕) พุทธศักราช ๒๕๓๘ และมาตรา ๖๘  
วรรคหนึ่ง แห่งพระราชบัญญัติทางหลวง พ.ศ. ๒๕๓๕ ประกอบกับมาตรา ๕ วรรคสาม และมาตรา ๖  
แห่งพระราชบัญญัติว่าด้วยการเวนคืนอสังหาริมทรัพย์ พ.ศ. ๒๕๓๐ จึงทรงพระกรุณาโปรดเกล้าฯ ให้  
ให้ตราพระราชกฤษฎีกาขึ้นไว้ ดังต่อไปนี้

มาตรา ๑ พระราชกฤษฎีกานี้เรียกว่า “พระราชกฤษฎีกากำหนดเขตที่ดินในบริเวณที่ที่จะเวนคืนเพื่อสร้างทางหลวงแผ่นดินหมายเลข ๓๓๕๑ สายแยกทางหลวงแผ่นดินหมายเลข ๓๓๑๘ (แก้าห้อย) - บรรจบทางหลวงแผ่นดินหมายเลข ๓๔๒๒ (บางสาม) ตอนบ้านบางใหญ่ - บ้านบางสาม พ.ศ. ๒๕๕๐”

มาตรา ๒ พระราชกฤษฎีกานี้ให้ใช้บังคับตั้งแต่วันถัดจากวันประกาศในราชกิจจานุเบกษาเป็นต้นไป

มาตรา ๓ พระราชกฤษฎีกานี้ให้ใช้บังคับได้มีกำหนดสี่ปี

มาตรา ๔ ให้อธิบดีกรมทางหลวงเป็นเจ้าหน้าที่เวนคืนตามพระราชกฤษฎีกานี้

มาตรา ๕ เขตที่ดินในบริเวณที่ที่จะเวนคืนตามพระราชกฤษฎีกานี้ อยู่ในท้องที่อำเภอบางปลาม้า และอำเภอสองพี่น้อง จังหวัดสุพรรณบุรี มีส่วนกว้างสองร้อยเมตร ทั้งนี้ ภายในแนวเขตตามแผนที่ท้ายพระราชกฤษฎีกานี้

มาตรา ๖ ให้รัฐมนตรีว่าการกระทรวงคมนาคมรักษาการตามพระราชกฤษฎีกานี้

ผู้รับสนองพระบรมราชโองการ

พลเอก ชวลิต ยงใจยุทธ

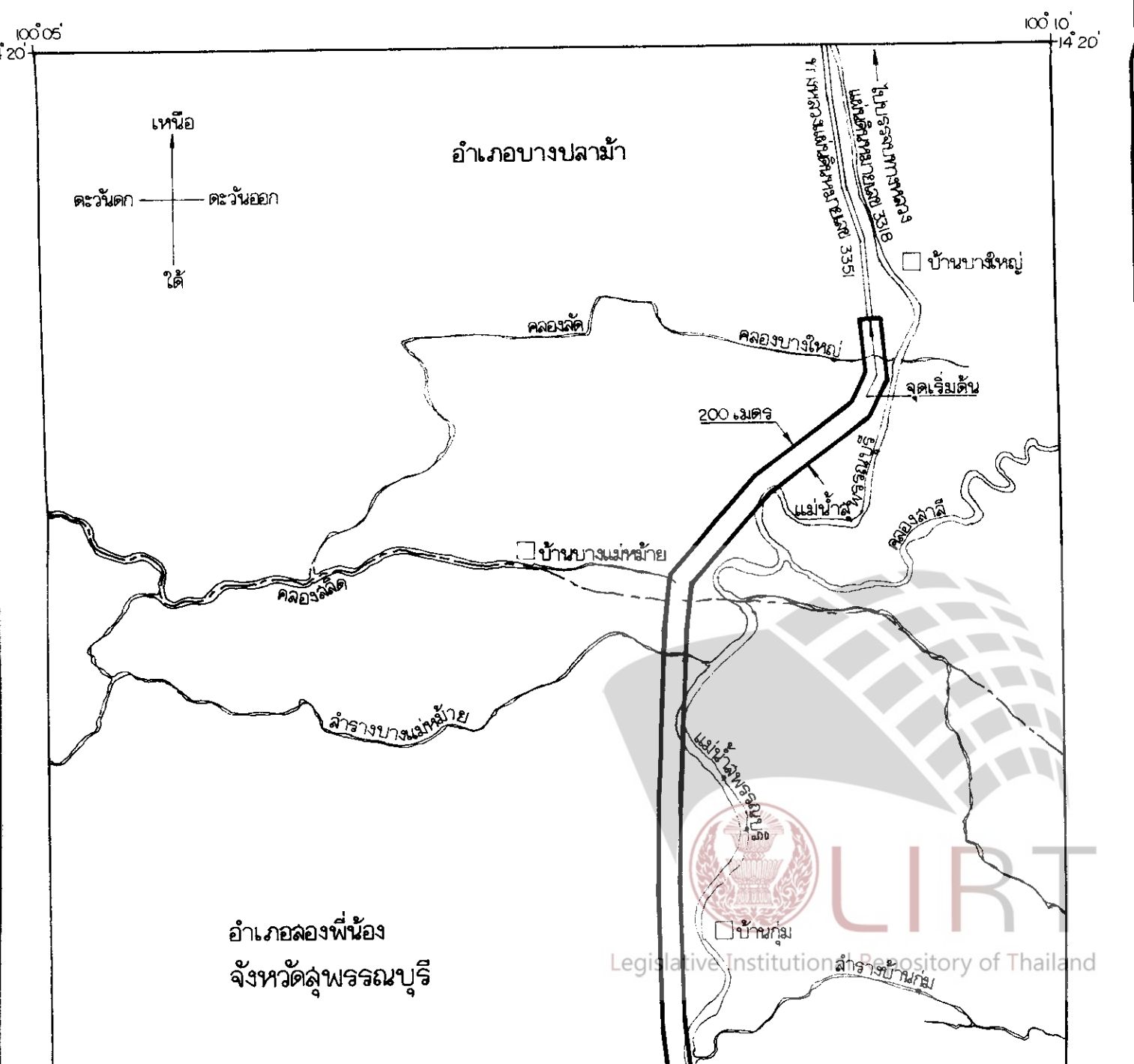
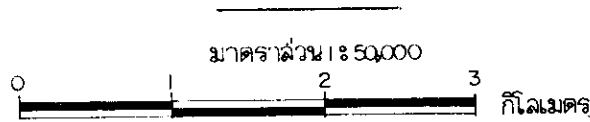
นายกรัฐมนตรี

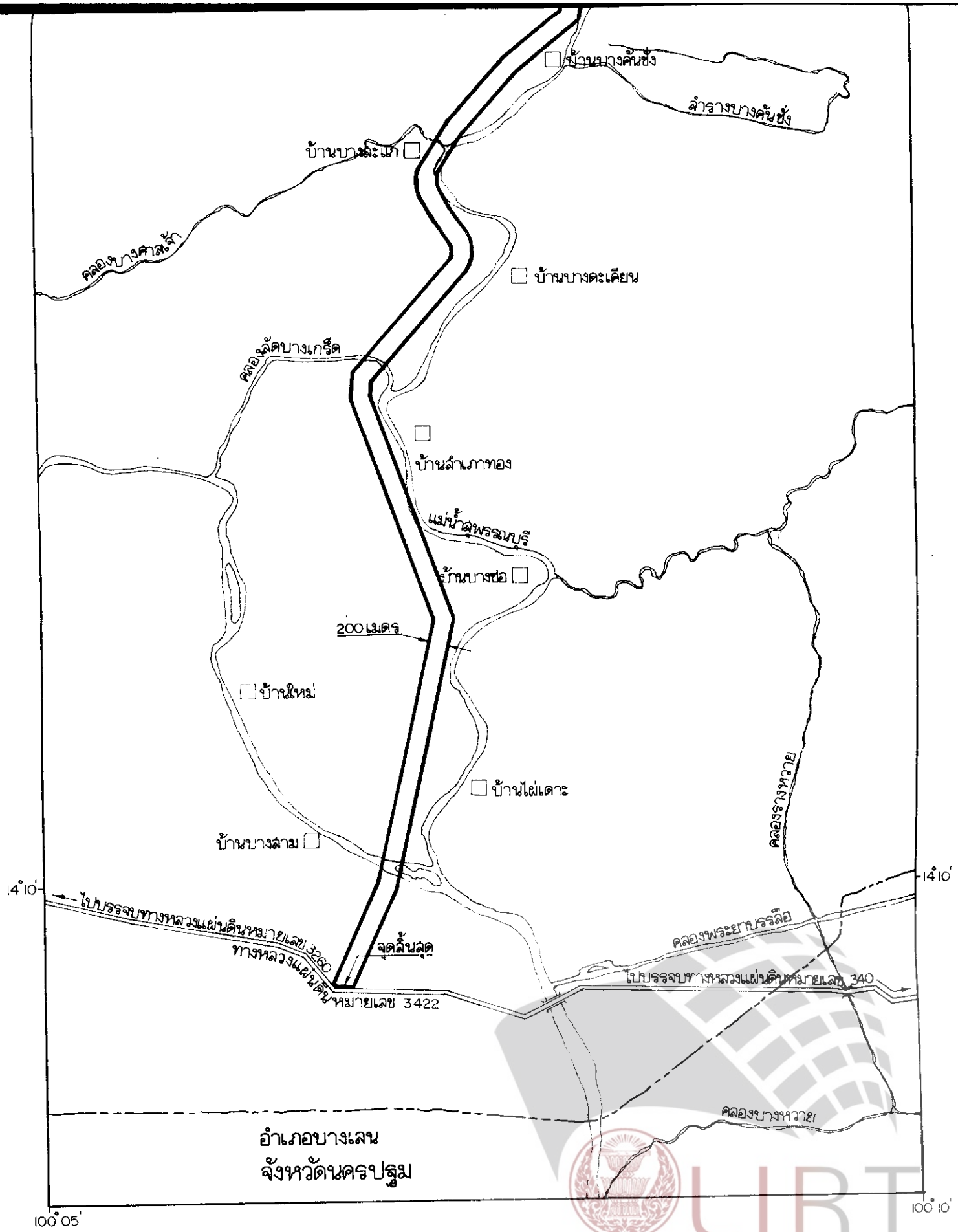


แผนที่ท้ายพระราชกฤษฎีกา  
กำหนดเขตที่ดินในบริเวณที่จะเวนคืน

เพื่อสร้างทางหลวงแผ่นดินหมายเลข 3351 ลายแยกทางหลวงแผ่นดินหมายเลข 3318 (แก้งห้อย) - บรรจบ  
ทางหลวงแผ่นดินหมายเลข 3422 (บางลามา) คอนบ้านบางใหญ่ - บ้านบางลามา

พ.ศ. 2540





อำเภอบางเลน  
จังหวัดนครปฐม

เครื่องหมาย

Legislative Institutional Repository of Thailand

(นายพิเชียร เจริญกุลกิจ)

- เขตจังหวัด
- เขตอำเภอ
- ===== ทางหลวง
- ~~~~~ ละพาน
- ~~~~~ แม่น้ำ คลอง
- หมู่บ้าน

(นายฉันทน์ ศรีรุ่งโรจน์)

อธิบดีกรมทางหลวง



หมายเหตุ :- เหตุผลในการประกาศใช้พระราชกฤษฎีกานี้ คือ เนื่องจากมีความจำเป็นจะต้องสร้างทางหลวงแผ่นดินหมายเลข ๓๓๕๑ สายแยกทางหลวงแผ่นดินหมายเลข ๓๓๑๘ (แก้อ้อม) - บรรจบทางหลวงแผ่นดินหมายเลข ๓๕๒๒ (บางสาม) ตอนบ้านบางใหญ่ - บ้านบางสาม ในท้องที่อำเภอบางปลาม้า และอำเภอสองพี่น้อง จังหวัดสุพรรณบุรี เพื่ออำนวยความสะดวกและความรวดเร็วแก่การจราจรและการขนส่งอันเป็นกิจการสาธารณูปโภค ในการนี้สมควรกำหนดเขตที่ดินในบริเวณที่จะเวนคืนในท้องที่ดังกล่าว เพื่อให้เจ้าหน้าที่หรือผู้ซึ่งได้รับมอบหมายจากเจ้าหน้าที่มีสิทธิเข้าไปทำการสำรวจและเพื่อทราบข้อเท็จจริงเกี่ยวกับอสังหาริมทรัพย์ที่จะต้องเวนคืนที่แน่นอน จึงจำเป็นต้องตราพระราชกฤษฎีกานี้

