



พระราชกฤษฎีกา

กำหนดเขตที่ดิน ในท้องที่ตำบลป่าไผ่ ตำบลลี่ ตำบลดงดำ และตำบลนาทราย
อำเภอลี่ จังหวัดลำพูน ให้เป็นเขตปฏิรูปที่ดิน

พ.ศ. ๒๕๓๖

ภูมิพลอดุลยเดช ป.ร.

ให้ไว้ ณ วันที่ ๒๗ พฤศจิกายน พ.ศ. ๒๕๓๖

เป็นปีที่ ๔๘ ในรัชกาลปัจจุบัน

พระบาทสมเด็จพระปรมินทรมหาภูมิพลอดุลยเดช มีพระบรมราชโองการโปรดเกล้าฯ ให้
ประกาศว่า

โดยที่เป็นการสมควรกำหนดเขตที่ดิน ในท้องที่ตำบลป่าไผ่ ตำบลลี่ ตำบลดงดำ และตำบล
นาทราย อำเภอลี่ จังหวัดลำพูน ให้เป็นเขตปฏิรูปที่ดิน

อาศัยอำนาจตามความในมาตรา ๑๓๕ ของรัฐธรรมนูญแห่งราชอาณาจักรไทย และมาตรา ๒๕
วรรคหนึ่ง แห่งพระราชบัญญัติการปฏิรูปที่ดินเพื่อเกษตรกรรม พ.ศ. ๒๕๑๘ จึงทรงพระกรุณาโปรดเกล้าฯ
ให้ตราพระราชกฤษฎีกาขึ้นไว้ ดังต่อไปนี้

มาตรา ๑ พระราชกฤษฎีกานี้เรียกว่า “พระราชกฤษฎีกากำหนดเขตที่ดิน ในท้องที่ตำบล
ป่าไผ่ ตำบลลี่ ตำบลดงดำ และตำบลนาทราย อำเภอลี่ จังหวัดลำพูน ให้เป็นเขตปฏิรูปที่ดิน พ.ศ. ๒๕๓๖”

มาตรา ๒ พระราชกฤษฎีกานี้ให้ใช้บังคับตั้งแต่วันถัดจากวันประกาศในราชกิจจานุเบกษา
เป็นต้นไป

มาตรา ๓ ให้ที่ดินในท้องที่ตำบลป่าไผ่ ตำบลลี่ ตำบลดงดำ และตำบลนาทราย อำเภอลี่
จังหวัดลำพูน ภายในแนวเขตตามแผนที่ท้ายพระราชกฤษฎีกานี้ เป็นเขตปฏิรูปที่ดิน

มาตรา ๔ ให้รัฐมนตรีว่าการกระทรวงการคลัง รัฐมนตรีว่าการกระทรวงเกษตรและสหกรณ์ และรัฐมนตรีว่าการกระทรวงมหาดไทยรักษาการตามพระราชกฤษฎีกานี้

ผู้รับสนองพระบรมราชโองการ

ชวน หลีกภัย

นายกรัฐมนตรี

๑ ให้

๒ คำบล

๓ ๒๕

๔ ๓๖ ๑

๕ คำบล

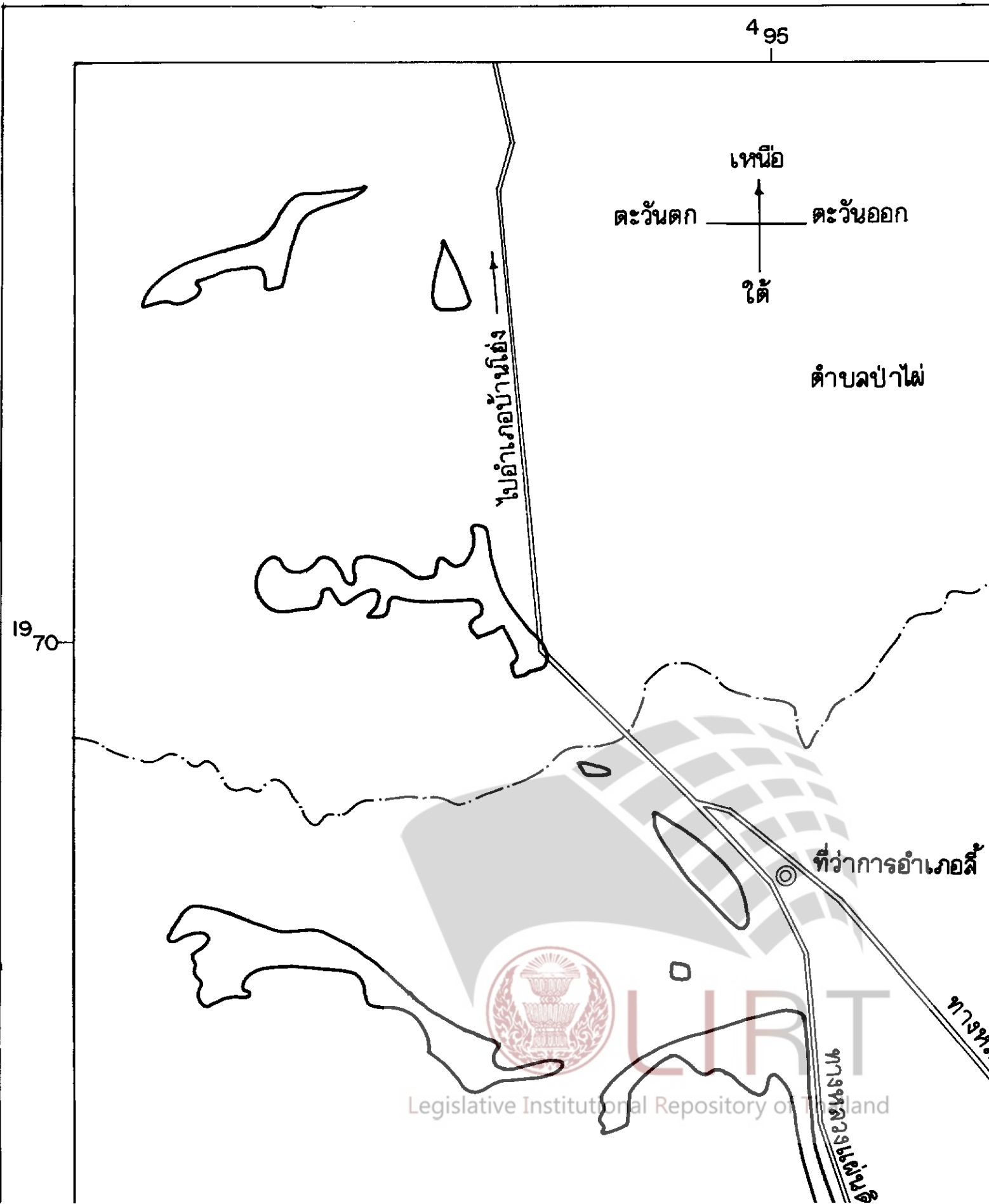
๖ ๓๖”

๗ ๓๖

๘ ๓๖



กำหนดเขตที่ดิน ในท้องที่ตำบลป่าไผ่

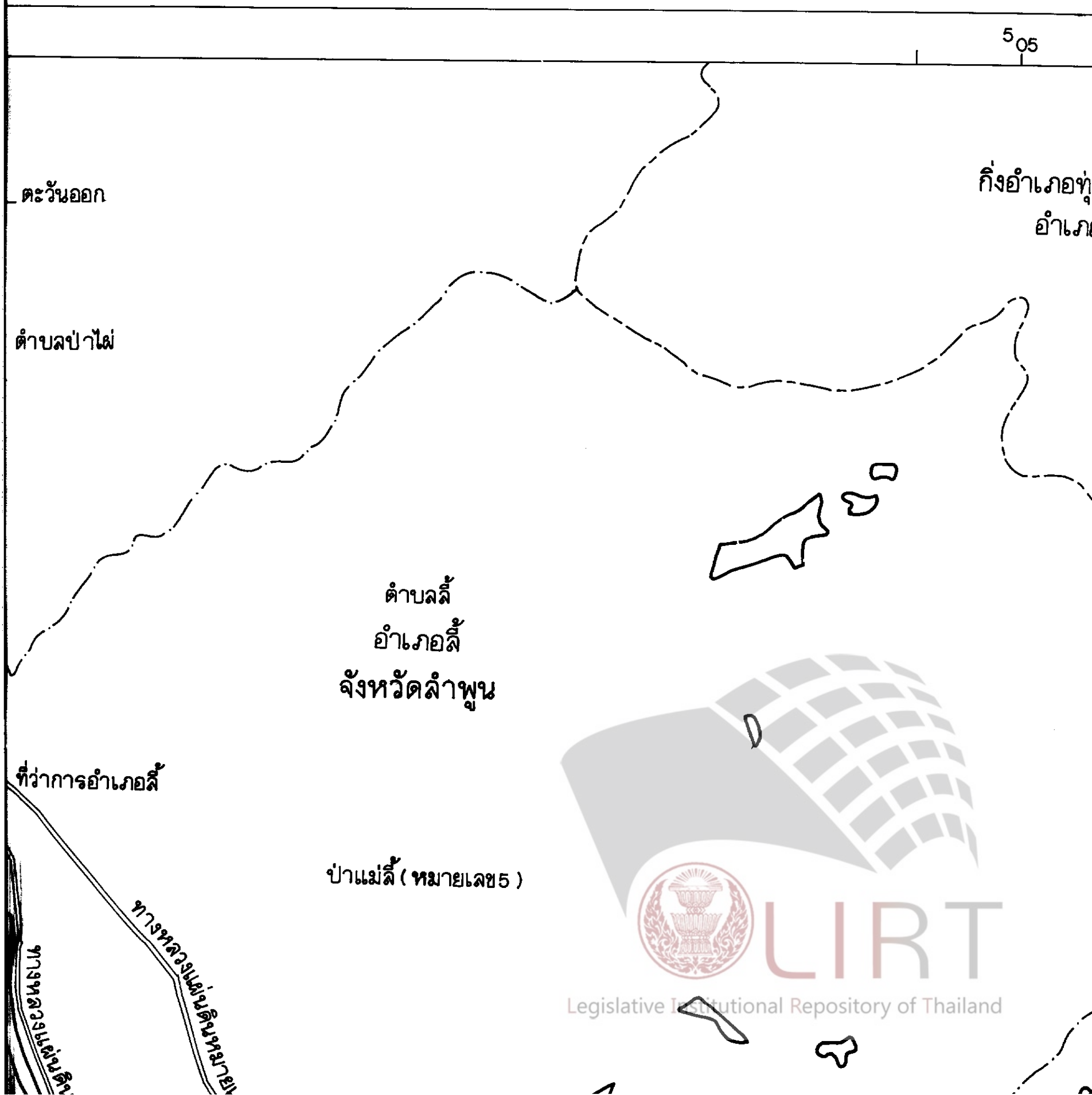
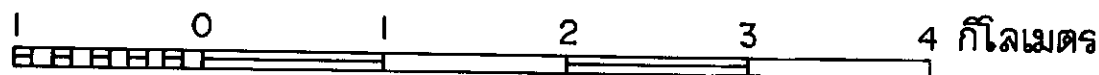


แผนที่ทำยพระราชกฤษฎีกา

ท้องที่ตำบลป่าไผ่ ตำบลลี่ ตำบลดงดำ และตำบลนาทราย อำเภอลี่ จังหวัดลำพูน
ให้เป็นเขตปฎิรูปที่ดิน

พ.ศ. 2536

มาตราส่วน 1 : 50,000



ภูมิภาค

ตำบลนาทราย อำเภอสี จังหวัดลำพูน

ดิน

00

3

4 กิโลเมตร

505

กิ่งอำเภอทุ่งหัวช้าง
อำเภอสี

1970

5)



LIART

Legislative Institutional Repository of Thailand

1960

ทางหลวงแผ่นดินหมายเลข 1087
ไปบ้านก้อทุ่ง

หลวงแผ่นดินหมายเลข 1227
นดินหมายเลข 106

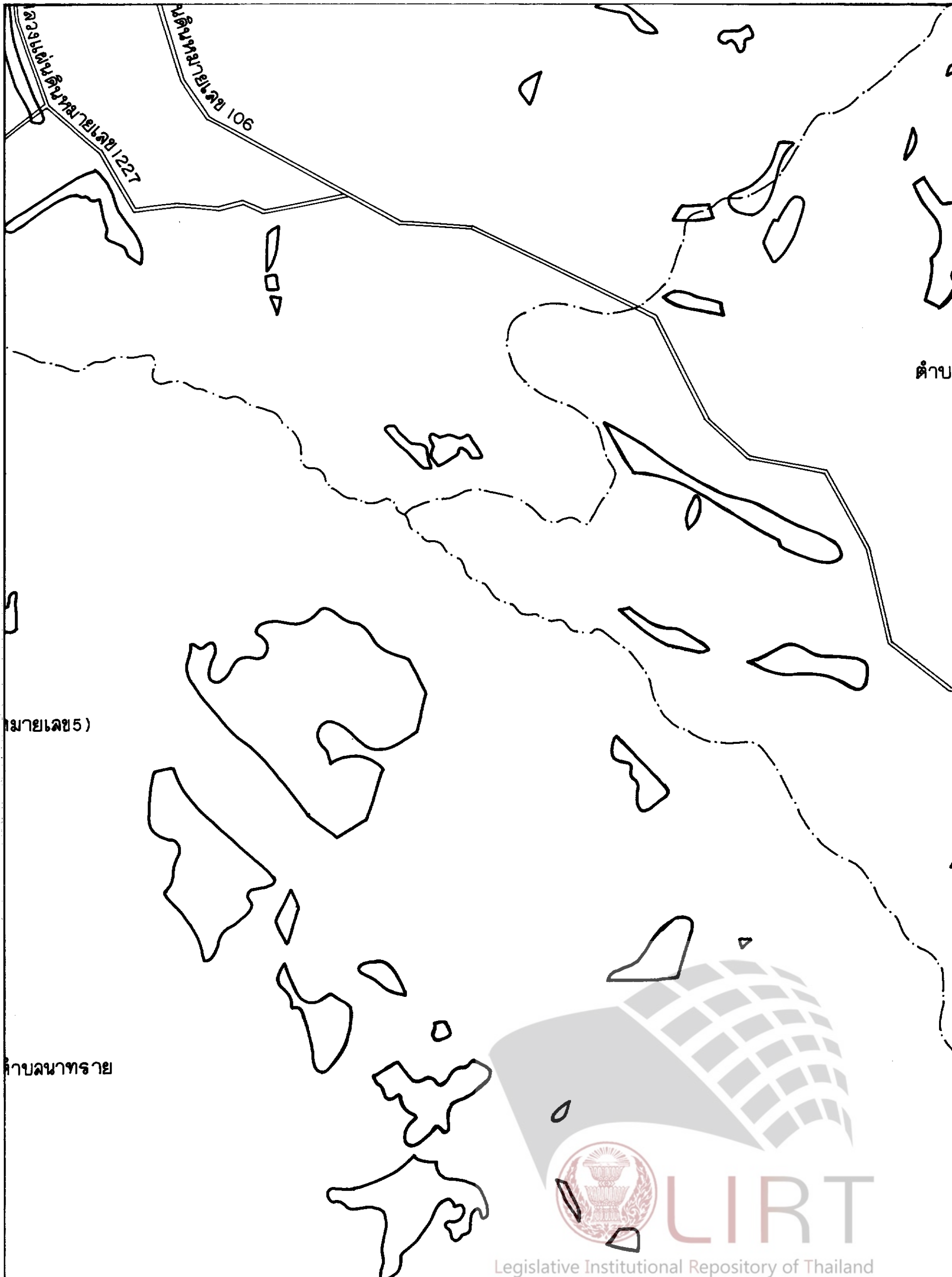
ป่าแม่ลี (หมายเลข 5)

ตำบลนาทราย



LIRT

Legislative Institutional Repository of Thailand



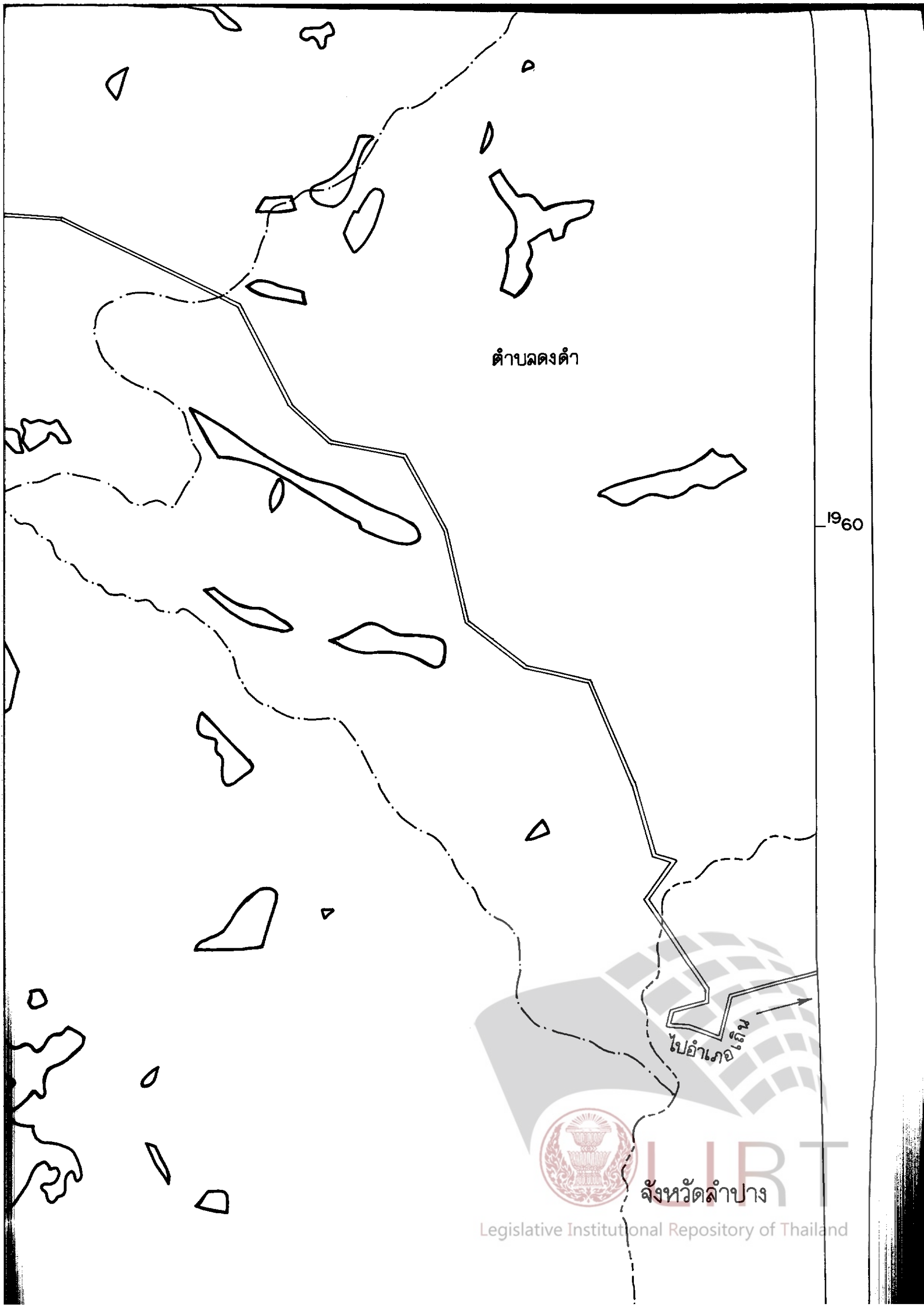
ตำบล

หมายเลข 5)

ตำบลนาทราย



Legislative Institutional Repository of Thailand



ตำบลดงตำ

1960

ไปอำเภอ

จังหวัดลำปาง



เครื่องหมาย

- แนวเขตปฏิรูปที่ดิน
- เขตจังหวัด
- - - - - เขตอำเภอ เขตกิ่งอำเภอ
- เขตตำบล
- ===== ทางหลวง
- ◎ ที่ว่าการอำเภอ




505



(นายสุรพล เพชรล้อม)


ผู้อำนวยการกองจัดการปฏิรูปที่ดิน




(นายประเสริฐพันธ์ พิพัฒน์กุล)

เลขที่การดำเนินงานการปฏิรูปที่ดินเพื่อเกษตรกรรม






505



(นายสุรพล เพชรล้อม)

ผู้อำนวยการกองจัดการปฏิรูปที่ดิน



(นายประเสริฐพันธุ์ พิพัฒน์กุล)

เลขที่การสำเนียงงานการปฏิรูปที่ดินเพื่อเกษตรกรรม



Legislative Institutional Repository of Thailand

หมายเหตุ :- เหตุผลในการประกาศใช้พระราชกฤษฎีกาฉบับนี้ คือ เนื่องจากในท้องที่ตำบลป่าไผ่ ตำบลลี่ ตำบลดงดำ และตำบลนาทราย อำเภอลี่ จังหวัดลำพูน มีเกษตรกรผู้ไม่มีที่ดินประกอบเกษตรกรรมเป็นของตนเอง หรือมีที่ดินเล็กน้อยไม่เพียงพอแก่การครองชีพ หรือต้องเช่าที่ดินของผู้อื่นประกอบเกษตรกรรมอยู่เป็นจำนวนมาก สมควรนำที่ดินซึ่งจำแนกออกจากเขตป่าไม้ถาวรตามมติคณะรัฐมนตรี ป่าแม่ลี่ (หมายเลข ๕) มาดำเนินการปฏิรูปที่ดินเพื่อจัดให้แก่เกษตรกรดังกล่าว จึงจำเป็นต้องตราพระราชกฤษฎีกานี้

