



### พระราชกฤษฎีกา

เพิกถอนเขตรักษาพันธุ์สัตว์ป่า ป่าดอยผาเมือง บางส่วน  
ในท้องที่ตำบลทาสบเส้า อำเภอแม่ทา จังหวัดลำพูน

พ.ศ. ๒๕๒๘

### ภูมิพลอดุลยเดช ป.ร.

ให้ไว้ ณ วันที่ ๒๑ พฤศจิกายน พ.ศ. ๒๕๒๘

เป็นปีที่ ๔๐ ในรัชกาลปัจจุบัน

พระบาทสมเด็จพระปรมินทรมหาภูมิพลอดุลยเดช มีพระบรม  
ราชโองการโปรดเกล้าฯ ให้ประกาศว่า

โดยที่เป็นการสมควรเพิกถอนเขตรักษาพันธุ์สัตว์ป่า ป่าดอย  
ผาเมือง บางส่วน ในท้องที่ตำบลทาสบเส้า อำเภอแม่ทา จังหวัดลำพูน

อาศัยอำนาจตามความในมาตรา ๑๕๕ ของรัฐธรรมนูญแห่งราชอาณาจักรไทย

และมาตรา ๒๐ แห่งพระราชบัญญัติสงวนและคุ้มครอง

สัปดาห์ พ.ศ. ๒๕๐๓ จึงทรงพระกรุณาโปรดเกล้าฯ ให้ตราพระราชกฤษฎีกาขึ้นไว้ ดังต่อไปนี้

มาตรา ๑ พระราชกฤษฎีกานี้เรียกว่า “พระราชกฤษฎีกาเพิกถอนเขตรักษาพันธุ์สัตว์ป่า บาดอยผาเมื่อง บางส่วน ในท้องที่ตำบลทาสบเส้า อำเภอแม่ทา จังหวัดลำพูน พ.ศ. ๒๕๒๘”

มาตรา ๒ พระราชกฤษฎีกานี้ให้ใช้บังคับตั้งแต่วันถัดจากวันประกาศในราชกิจจานุเบกษาเป็นต้นไป

มาตรา ๓ ให้เพิกถอนเขตรักษาพันธุ์สัตว์ป่า บาดอยผาเมื่อง บางส่วน ในท้องที่ตำบลทาสบเส้า อำเภอแม่ทา จังหวัดลำพูน ออกจากการเป็นเขตรักษาพันธุ์สัตว์ป่า ตามที่กำหนดไว้โดยพระราชกฤษฎีกากำหนดบริเวณที่ดินบาดอยผาเมื่อง ในท้องที่ตำบลทาสบเส้า ตำบลหากาด ตำบลทาชุมเงิน อำเภอแม่ทา ตำบลป่าพลู อำเภอบ้านโฮ่ง ตำบลตะเคียนปมกิ่งอำเภอทุ่งห้วยช้าง อำเภอลี้ จังหวัดลำพูน และตำบลแม่สัน ตำบลเมืองยาว อำเภอห้างฉัตร จังหวัดลำปาง ให้เป็นเขตรักษาพันธุ์สัตว์ป่า พ.ศ. ๒๕๒๓ ภายในแนวเขตที่เพิกถอนตามแผนที่ท้ายพระราชกฤษฎีกานี้

มาตรา ๔ ให้รัฐมนตรีว่าการกระทรวงเกษตรและสหกรณ์รักษาการตามพระราชกฤษฎีกานี้

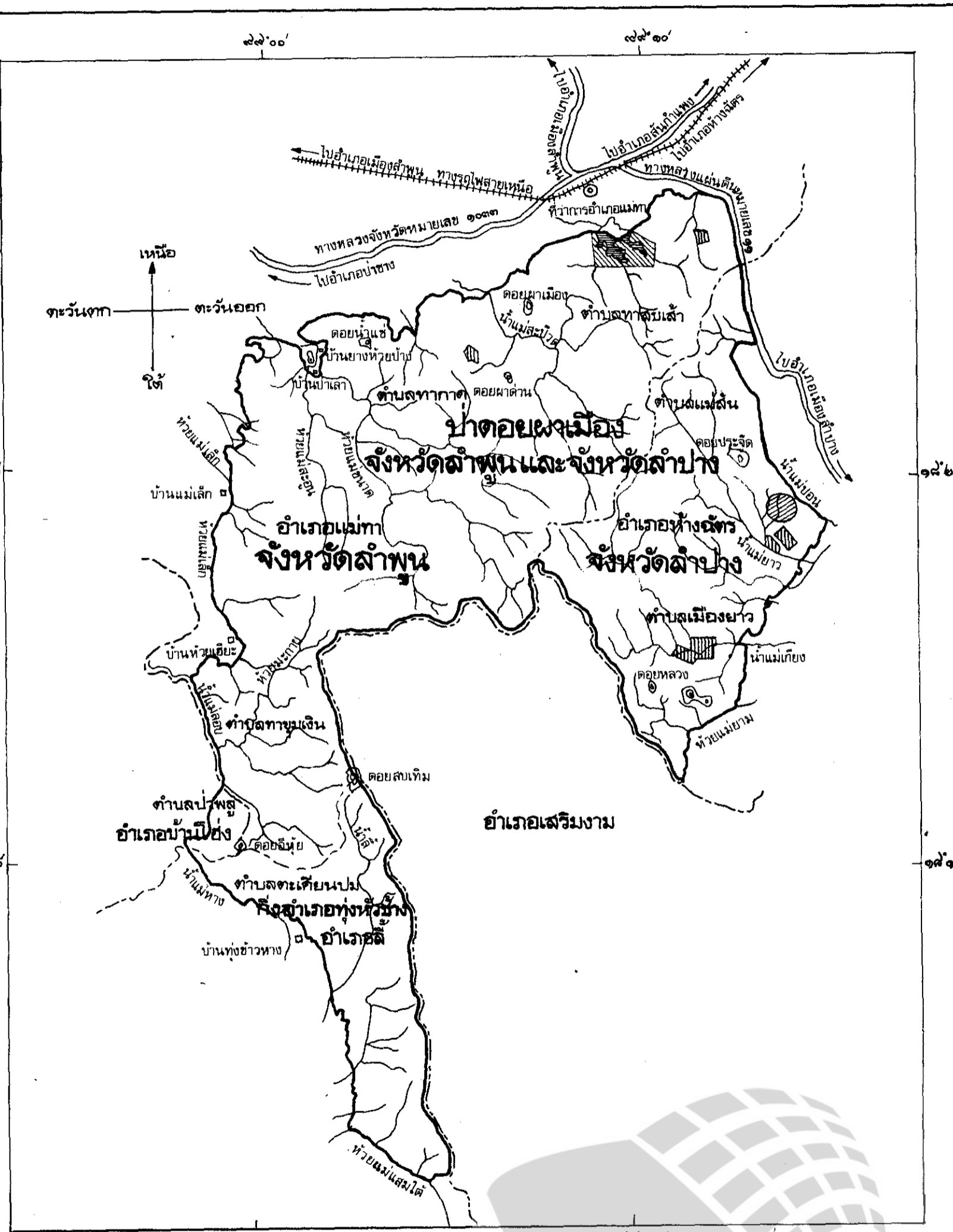
ผู้รับสนองพระบรมราชโองการ

พลเอก ป. ทิณสุลานนท์


นายกรัฐมนตรี

แผนที่ท้ายพระราชกฤษฎีกา  
 เพิกถอนเขตรักษาพันธุ์สัตว์ป่า ป่าดอยผาเมือง บางส่วน  
 ในท้องที่ตำบลทาสบเส้า อำเภอแม่ทา จังหวัดลำพูน  
 พ.ศ. ๒๕๒๘

เนื้อที่ประมาณ ๒.๔ ตารางกิโลเมตรหรือ ๑,๕๐๐ ไร่  
 มาตรฐาน ๑:๒๐๐,๐๐๐  
 เมตร ๒,๐๐๐ ๐ ๒ ๔ ๖ ๘ ๑๐ กิโลเมตร



- เครื่องหมาย**
- แนวเขตรักษาพันธุ์สัตว์ป่า
  - แนวเขตที่เพิกถอนออกจากเขตรักษาพันธุ์สัตว์ป่าตามพระราชกฤษฎีกานี้
  - แนวเขตที่เพิกถอนออกจากเขตรักษาพันธุ์สัตว์ป่าตั้งก่อน
  - บริเวณที่กันตอก
  - บริเวณประทานบัตรเหมืองแร่
  - เขตจังหวัด
  - เขตอำเภอ



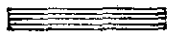



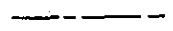
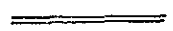
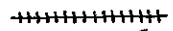




  
 (นายสุทนต์ จินสงกา)  
 รัฐมนตรีว่าการกระทรวงทรัพยากรธรรมชาติและสิ่งแวดล้อม  
 สำนักงานเลขาธิการสภาผู้แทนราษฎร



๙๙°๐๐'

๙๙°๑๐'

# เครื่องหมาย

-  แนวเขตรักษาพันธุ์สัตว์ป่า
-  แนวเขตที่เพิกถอนออกจากการเป็นเขตรักษาพันธุ์สัตว์ป่าตามพระราชกฤษฎีกานี้
-  แนวเขตที่เพิกถอนออกจากการเป็นเขตรักษาพันธุ์สัตว์ป่าครั้งก่อน
-  บริเวณที่กันตอก
-  บริเวณประทานบัตรเหมืองแร่
-  เขตจังหวัด
-  เขตอำเภอ
-  ทางหลวง ถนน
-  ทางรถไฟ
-  แม่น้ำ คลอง ห้วย
-  ภูเขา ควน เนิน
-  ที่ว่าการอำเภอ
-  หมู่บ้าน

(นายจตุทัต จันตนา)

ผู้อำนวยการกองอนุรักษ์สัตว์ป่า

(นายไพโรจน์ สุวรรณกร)

รองอธิบดี ปฏิบัติราชการแทน  
อธิบดีกรมป่าไม้

หมายเหตุ:- เหตุผลในการประกาศใช้พระราชกฤษฎีกาฉบับนี้ คือ เนื่องจาก องค์การบริหารส่วนจังหวัดลำพูน ขอใช้พื้นที่บริเวณอ่างเก็บน้ำแม่เส้า ในท้องที่ ตำบลทาสบเส้า อำเภอแม่ทา จังหวัดลำพูน และพื้นที่โดยรอบที่เป็นภูเขา เพื่อ จัดเป็นสถานที่ท่องเที่ยว ซึ่งพื้นที่บริเวณดังกล่าว บางส่วน เนื้อประมาณ ๑,๕๐๐ ไร่ อยู่ในเขตรักษาพันธุ์สัตว์ป่า ป่าดอยผาเมื่อง นี้ สมควรเพิกถอน พื้นที่ดังกล่าวออกจากเขตรักษาพันธุ์สัตว์ป่า จึงจำเป็นต้องตราพระราชกฤษฎีกานี้

