



พระราชกฤษฎีกา

กำหนดเขตที่ดินในบริเวณที่ที่จะเวนคืน
เพื่อขยายทางหลวงแผ่นดินหมายเลข ๒๒๕๕ สายเสลภูมิ - บรรจบ
ทางหลวงแผ่นดินหมายเลข ๒๑๓๖ (คำโพนสูง)
พ.ศ. ๒๕๓๗

ภูมิพลอดุลยเดช ป.ร.

ให้ไว้ ณ วันที่ ๓๐ พฤษภาคม พ.ศ. ๒๕๓๗
เป็นปีที่ ๔๕ ในรัชกาลปัจจุบัน

พระบาทสมเด็จพระปรมินทรมหาภูมิพลอดุลยเดช มีพระบรมราชโองการโปรดเกล้าฯ ให้
ประกาศว่า

โดยที่เป็นการสมควรกำหนดเขตที่ดินในบริเวณที่ที่จะเวนคืน เพื่อขยายทางหลวงแผ่นดิน
หมายเลข ๒๒๕๕ สายเสลภูมิ - บรรจบทางหลวงแผ่นดินหมายเลข ๒๑๓๖ (คำโพนสูง) ในท้องที่
อำเภอเสลภูมิ อำเภอโพนทอง และอำเภอหนองพอก จังหวัดร้อยเอ็ด

อาศัยอำนาจตามความในมาตรา ๑๗๕ ของรัฐธรรมนูญแห่งราชอาณาจักรไทย และมาตรา ๖๔
วรรคหนึ่ง แห่งพระราชบัญญัติทางหลวง พ.ศ. ๒๕๓๕ ประกอบกับมาตรา ๕ วรรคสาม และมาตรา ๖
แห่งพระราชบัญญัติว่าด้วยการเวนคืนอสังหาริมทรัพย์ พ.ศ. ๒๕๓๐ จึงทรงพระกรุณาโปรดเกล้าฯ ให้
ตราพระราชกฤษฎีกาขึ้นไว้ ดังต่อไปนี้

มาตรา ๑ พระราชกฤษฎีกานี้เรียกว่า “พระราชกฤษฎีกากำหนดเขตที่ดินในบริเวณที่ที่จะ
เวนคืน เพื่อขยายทางหลวงแผ่นดินหมายเลข ๒๒๕๕ สายเสลภูมิ - บรรจบทางหลวงแผ่นดิน
หมายเลข ๒๑๓๖ (คำโพนสูง) พ.ศ. ๒๕๓๗”



LIRT

มาตรา ๒ พระราชกฤษฎีกานี้ให้ใช้บังคับตั้งแต่วันถัดจากวันประกาศในราชกิจจานุเบกษา เป็นต้นไป

มาตรา ๓ พระราชกฤษฎีกานี้ให้ใช้บังคับได้มีกำหนดสี่ปี

มาตรา ๔ ให้อธิบดีกรมทางหลวงเป็นเจ้าหน้าที่เวนคืนตามพระราชกฤษฎีกานี้

มาตรา ๕ เขตที่ดินในบริเวณที่จะเวนคืนตามพระราชกฤษฎีกานี้ อยู่ในท้องที่อำเภอเสลภูมิ อำเภอโพนทอง และอำเภอหนองพอก จังหวัดร้อยเอ็ด มีส่วนกว้างสองร้อยเมตร ทั้งนี้ ภายในแนวเขตตามแผนที่ท้ายพระราชกฤษฎีกานี้

มาตรา ๖ ให้รัฐมนตรีว่าการกระทรวงคมนาคมรักษาการตามพระราชกฤษฎีกานี้

ผู้รับสนองพระบรมราชโองการ

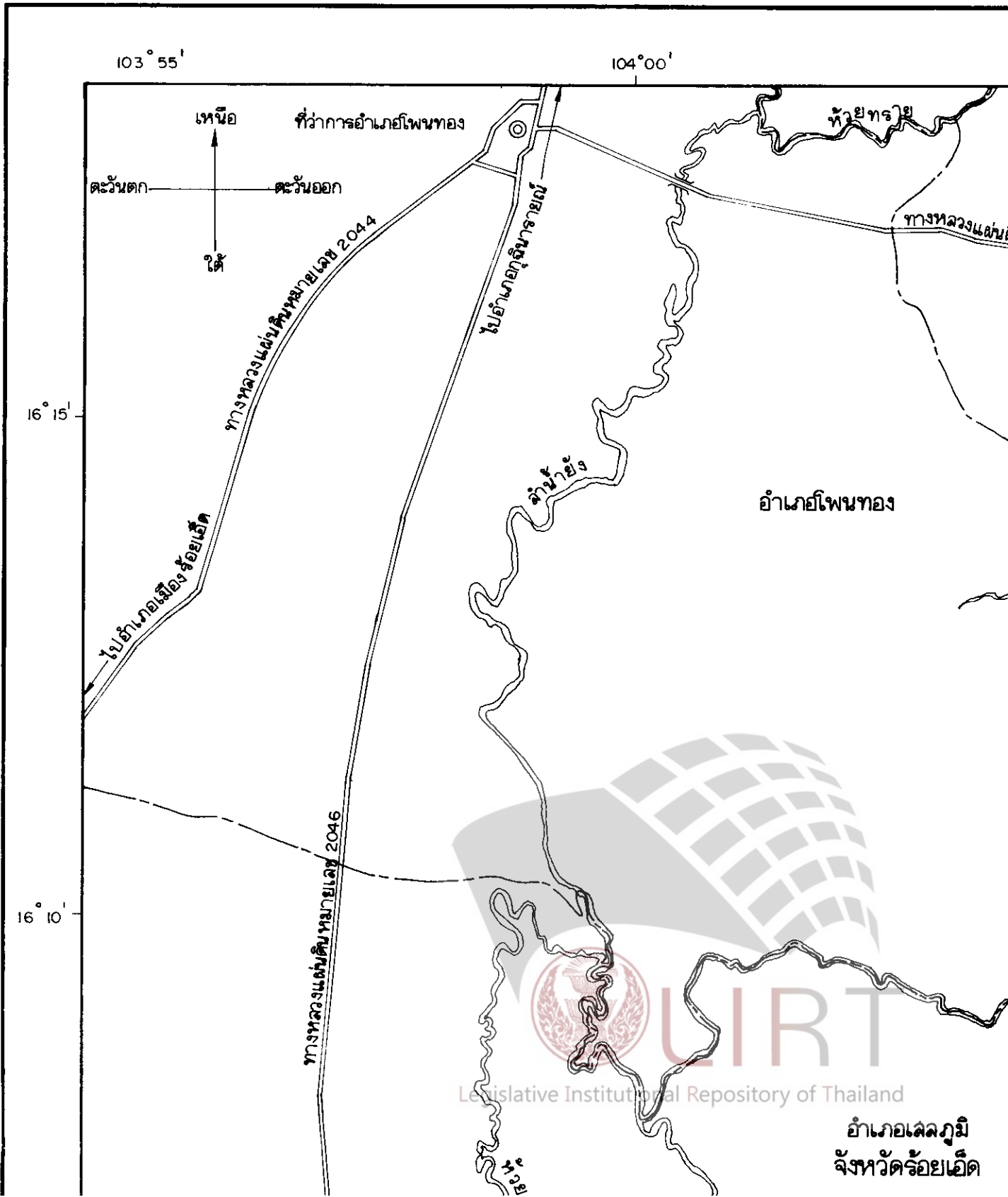
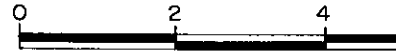
ชวน หลีกภัย

นายกรัฐมนตรี

แผนที่ท้ายพระราชกฤษฎีกา
กำหนดเขตที่ดินในบริเวณที่จะ
เพื่อขยายทางหลวงแผ่นดินหมายเลข 2259 สายเลมภูมิ-บรรจบบทา

พ.ศ. 2537

มาตราส่วน 1 : 100,000



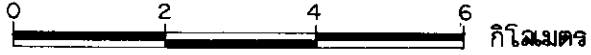
แผนที่ท้ายพระราชกฤษฎีกา

กำหนดเขตที่ดินในบริเวณที่จะเวนคืน

ข 2259 สายเลื่อมภูมิ - บรรจบทางหลวงแผ่นดินหมายเลข 2136 (คำโพนสูง)

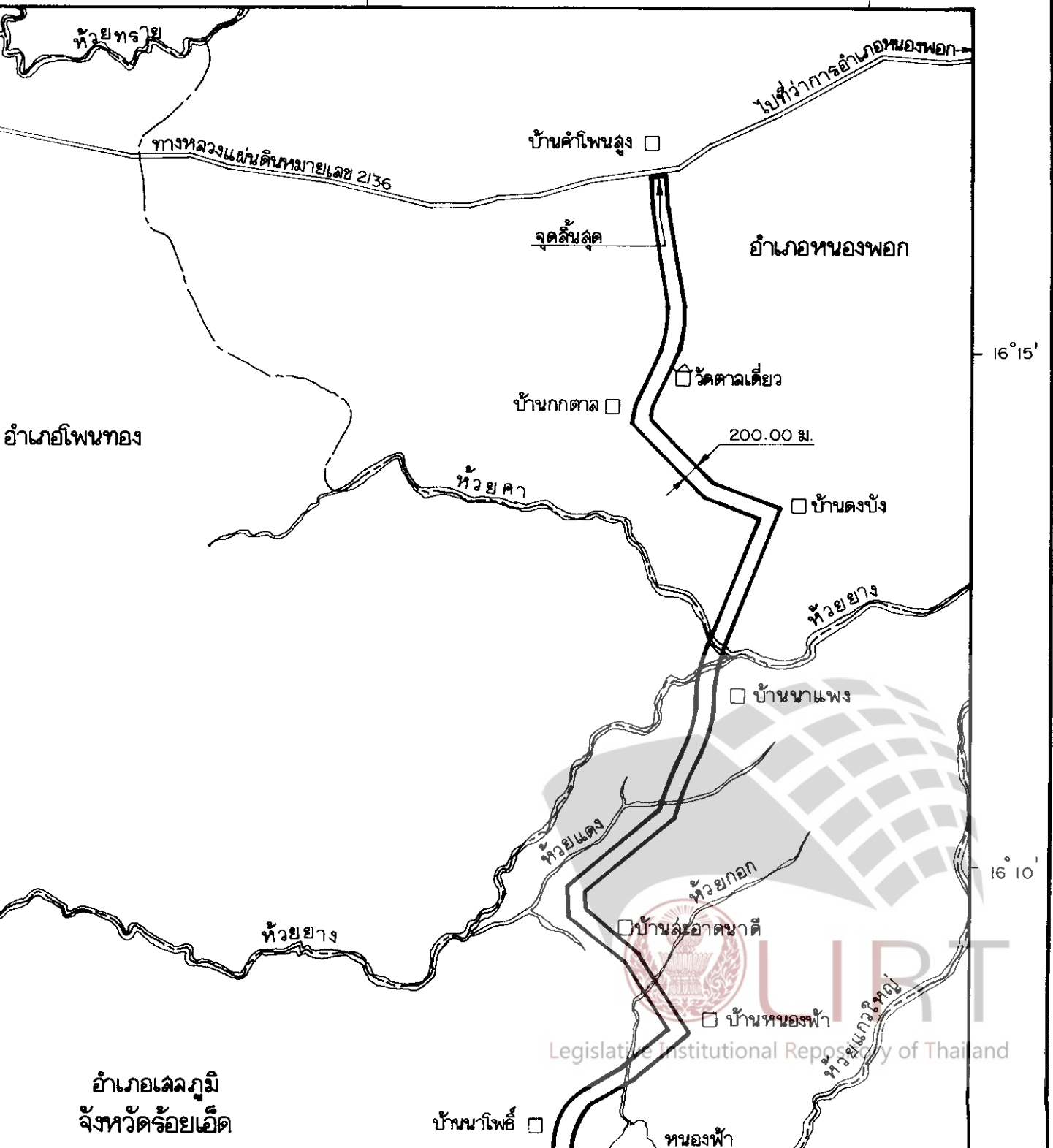
พ.ศ. 2537

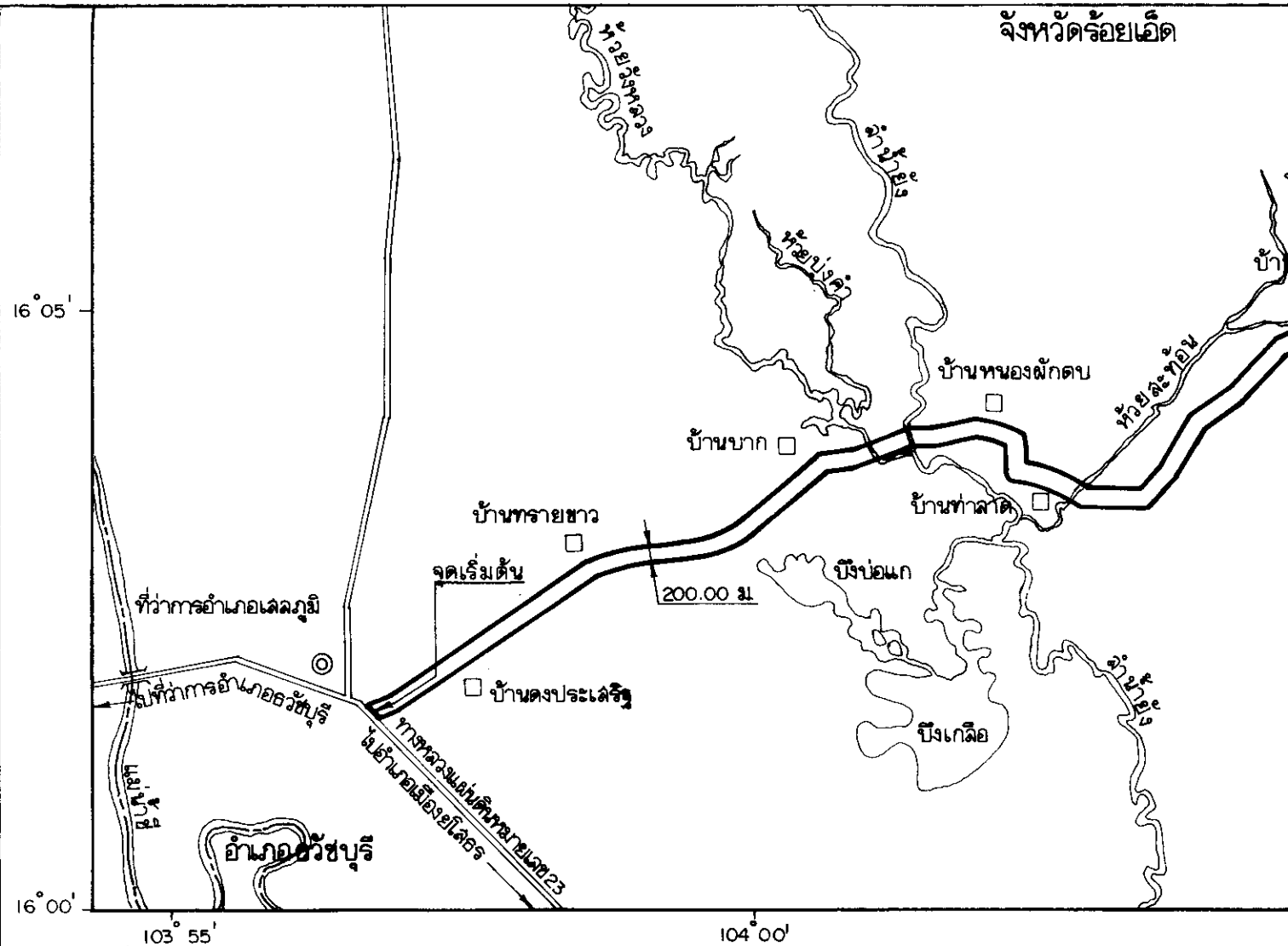
มาตราส่วน 1 : 100,000







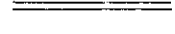





104° 05'


104° 10'

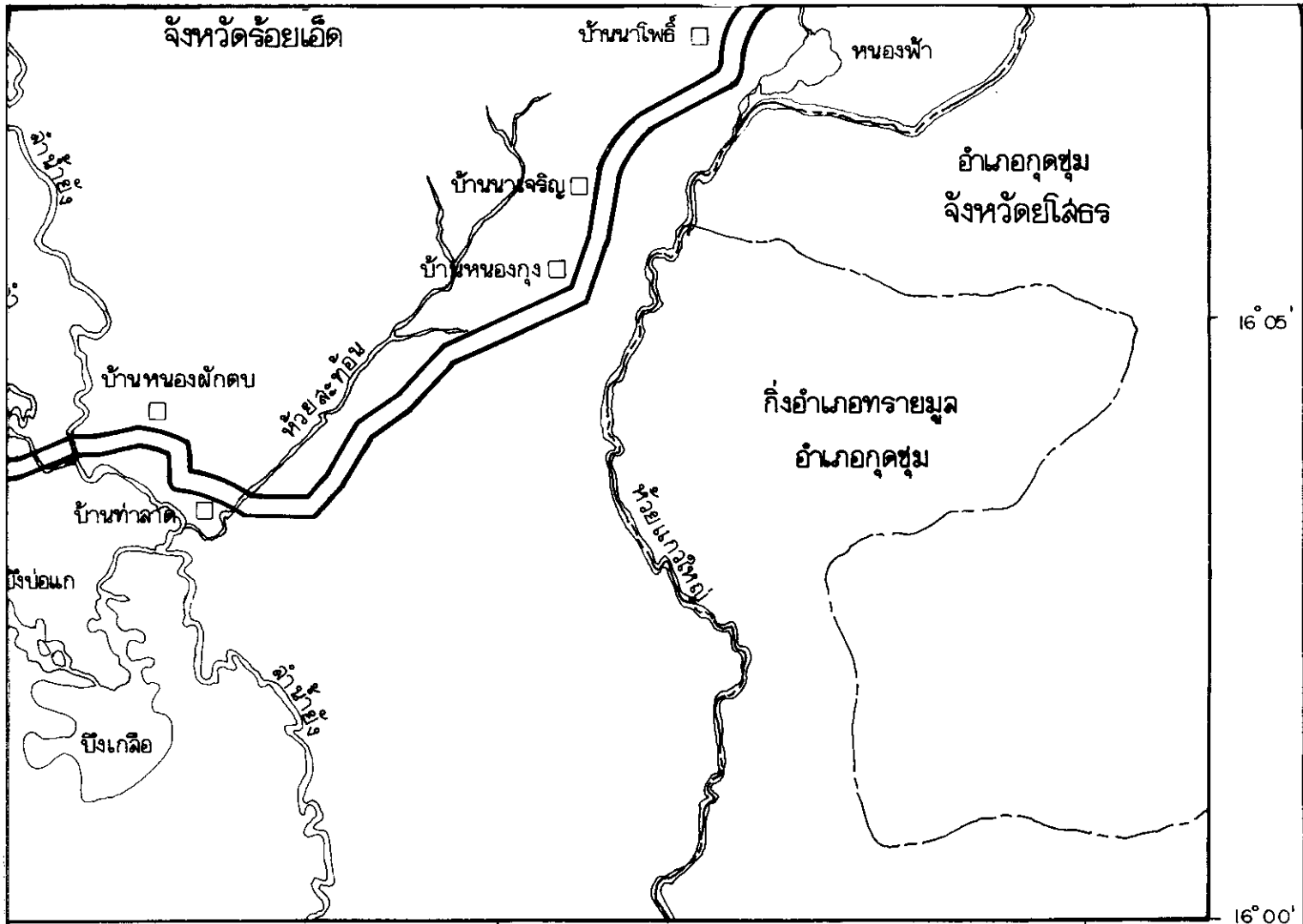






เครื่องหมาย

-  แนวเขตที่ดินในบริเวณที่จะเวนคืน
-  เขตจังหวัด
-  เขตอำเภอ
-  ทางหลวง
-  สะพาน
-  แม่น้ำ ห้วย
-  หนอง บึง
-  ที่ว่าการอำเภอ
-  หมู่บ้าน
-  วัด






 (นายวิชา ลรรถพนะเคราะห์)
 ผู้อำนวยการกองจัดการกรณีพิพาทที่ดิน


 (นายสนั่น ศรีรุ่งโรจน์)
 อธิบดีกรมทางหลวง



หมายเหตุ :- เหตุผลในการประกาศใช้พระราชกฤษฎีกานี้ คือ เนื่องจากมีความจำเป็นจะต้องขยายทางหลวงแผ่นดินหมายเลข ๒๒๕๕ สายเสลภูมิ - บรรจบทางหลวงแผ่นดินหมายเลข ๒๑๓๖ (คำโพนสูง) ในท้องที่อำเภอเสลภูมิ อำเภอโพนทอง และอำเภอหนองพอก จังหวัดร้อยเอ็ด เพื่ออำนวยความสะดวกและความรวดเร็วแก่การจราจรและการขนส่งอันเป็นกิจการสาธารณูปโภค ในการนี้สมควรกำหนดเขตที่ดินในบริเวณที่จะเวนคืนในท้องที่ดังกล่าว เพื่อให้เจ้าหน้าที่หรือผู้ซึ่งได้รับมอบหมายจากเจ้าหน้าที่มีสิทธิเข้าไปทำการสำรวจและเพื่อทราบข้อเท็จจริงเกี่ยวกับข้อสังหาริมทรัพย์ที่จะต้องเวนคืนที่แน่นอน จึงจำเป็นต้องตราพระราชกฤษฎีกานี้