

พระราชบัญญัติ
จัดตั้งเทศบาลนครกรุงเทพ ฯ
พุทธศักราช ๒๔๗๘

ในพระปรมาภิไธยสมเด็จพระเจ้าอยู่หัวอานันทมหิดล
คณะผู้สำเร็จราชการแทนพระองค์
(ตามประกาศประธานสภาผู้แทนราษฎร
ลงวันที่ ๒๐ สิงหาคม พุทธศักราช ๒๔๗๘)

ชาติชาย ทัฬหยากา

เจ้าพระยายมราช

พล. อ. เจ้าพระยาพิชเยนทรโยธิน

ตราไว้ ณ วันที่ ๑๗ พฤศจิกายน พุทธศักราช ๒๔๗๘

เป็นปีที่ ๓ ในรัชกาลปัจจุบัน

โดยที่สภาผู้แทนราษฎรลงมติว่า สมควรจัดตั้งเทศบาลนครขึ้นในจังหวัดพระนคร

จึงมีพระบรมราชโองการให้ตราพระราชบัญญัติขึ้นไว้โดยคำแนะนำและยินยอมของสภาผู้แทนราษฎร ดังต่อไปนี้

มาตรา ๑ พระราชบัญญัตินี้ให้เรียกว่า "พระราชบัญญัติจัดตั้งเทศบาลนครกรุงเทพ ฯ พุทธศักราช ๒๔๗๕"

มาตรา ๒ ให้ใช้พระราชบัญญัตินี้ตั้งแต่วันที่ ๑ เมษายน พุทธศักราช ๒๔๗๐ เป็นต้นไป

มาตรา ๓ ให้จัดตั้งท้องถิ่นในเขตชุมชนตามที่กำหนดไว้ในมาตรา ๔ ขึ้นเป็นนคร มีฐานะเป็นเทศบาลนคร มีนามว่า "เทศบาลนครกรุงเทพ ฯ" และให้มีอำนาจหน้าที่ตามบทบัญญัติในพระราชบัญญัติจัดระเบียบเทศบาล พุทธศักราช ๒๔๗๖ ทุกประการ

มาตรา ๔ ให้กำหนดเขตเทศบาลนครกรุงเทพ ฯ ไว้ดังนี้ คือ

ด้านเหนือ

๑. ฝั่งเขตที่ ๑ ซึ่งได้กำหนดให้อยู่ที่จุดตอมเสาสนธิ์กลางของแม่น้ำเจ้าพระยา ตัดกับเส้นที่ตรงไปจากเส้น

เขตต์ริมคลองบางซื่อฝั่งเหนือ และเลียบไปตามริมคลอง
บางซื่อฝั่งเหนือไปทางทิศตะวันออก ข้ามถนนพระราม ๕
และข้ามทางรถไฟสายเหนือไปทางทิศตะวันออกจดเส้นเขตต์
ซึ่งขนานไปกับคลองบางซื่อ ตัดกับเส้นเขตต์ที่ดินฝั่งเหนือ
ของคลองส่งน้ำประปา อันเป็นหลักเขตต์ที่ ๒

ด้านตะวันออก

จากหลักเขตต์ที่ ๒ เลียบตามเขตต์ที่ดินฝั่งเหนือของ
คลองส่งน้ำประปาไปทางทิศตะวันออก และเลี้ยวตรงตาม
แนวเขตต์ที่ดินของคลองนี้ไปทางทิศใต้ จนเส้นเขตต์นี้ตัด
กับเส้นเขตต์คลองสามเสนฝั่งเหนือ อันเป็นหลักเขตต์ที่ ๓

จากหลักเขตต์ที่ ๓ เลียบริมคลองสามเสนฝั่งเหนือไป
ทางทิศตะวันออกเฉียงใต้ ไปตัดกับเส้นตรงที่เลียบริมคลอง
มักกะสันฝั่งตะวันออกข้ามคลองสามเสนไปทางทิศเหนือ
อันเป็นหลักเขตต์ที่ ๔

จากหลักเขตต์ที่ ๔ เลียบริมคลองมักกะสันฝั่งตะวันออก
ไปทางทิศใต้ จนเส้นเขตต์นี้ไปตัดกับเส้นเขตต์ที่เลียบ
ตามริมคลองบางกะปิฝั่งเหนือ อันเป็นหลักเขตต์ที่ ๕

จากหลักเขตต์ที่ ๕ เลียบตามริมคลองบางกะปิฝั่งเหนือ
ไปทางทิศตะวันออก จนถึงหัวเลี้ยวคลองบางกะปิ อันเป็น
หลักเขตต์ที่ ๖

จากหลักเขตต์ที่ ๖ เป็นเส้นตรงไปทางทิศใต้จนถึงเขตต์
ริมคลองหัวลำโพง ฝั่งเหนือตอนที่ตัดกับเส้นศูนย์กลางของ
คลองเตย อันเป็นหลักเขตต์ที่ ๗

จากหลักเขตต์ที่ ๗ เป็นเส้นตรงไปทางทิศตะวันตกเฉียง
ใต้ไปบรรจบกับจุดที่เส้นศูนย์กลางถนนสุนทรโกษา (ถนน
พระนอน) ตัดกับเส้นที่ขนานกับและห่างจากทางรถไฟสาย
ปากน้ำฝั่งใต้ ๔๐๐ เมตร อันเป็นหลักเขตต์ที่ ๘

ด้านใต้

จากหลักเขตต์ที่ ๘ เป็นเส้นตรงไปทางทิศตะวันตกเฉียง
เหนือ และไปตัดกับเส้นตรงซึ่งขนานกับและห่างจากถนน
สาทรใต้ ๖๐๐ เมตร อันเป็นหลักเขตต์ที่ ๙

จากหลักเขตต์ที่ ๙ เป็นเส้นตรงไปทางทิศตะวันตก
เฉียงใต้ขนานกับและห่างจากถนนสาทรใต้ ๖๐๐ เมตร ไปตัด
กับเส้นตรงซึ่งขนานกับและห่างจากถนนเจริญกรุง ๖๐๐ เมตร
อันเป็นหลักเขตต์ที่ ๑๐

จากหลักเขตต์ที่ ๑๐ เป็นเส้นขนานกับและห่างจากถนน
เจริญกรุง ๖๐๐ เมตร ไปทางทิศตะวันตกเฉียงใต้ และ
เป็นเส้นตรงต่อไปจนถึงกึ่งกลางแม่น้ำเจ้าพระยา อันเป็น
หลักเขตต์ที่ ๑๑

ด้านตะวันตก

จากหลักเขตต์ที่ ๑๑ เดินตามเส้นศูนย์กลางของแม่น้ำ
เจ้าพระยาไปทางทิศเหนือบรรจบกับหลักเขตต์ที่ ๑

ตั้งปรากฏในแผนผังท้ายพระราชบัญญัตินี้

ตามเส้นแนวเขตต์ดังกล่าวไว้ ในวรรคก่อน ให้มีหลัก
ข้อยกไว้เป็นระยะเพื่อแสดงแนวเขตต์ด้วยตามควร

มาตรา ๕ ที่ดินหรือโรงเรือนสิ่งปลูกสร้างของผู้ใดเหลือ
ถ้าเข้ามาในเส้นเขตต์ที่กำหนดไว้ในมาตรา ๔ แม้แต่ส่วน
หนึ่งส่วนใดให้ถือว่าที่ดินซึ่งติดต่อกันเป็นผืนเดียวกันนั้นหรือ
โรงเรือนสิ่งปลูกสร้างนั้น ๆ อยู่ในเขตต์เทศบาลเต็มทุกส่วน

มาตรา ๖ บรรดากิจการอันเกี่ยวกับการบำรุงท้องถิ่นซึ่ง
ราชการบริหารส่วนกลางหรือส่วนภูมิภาคจัดทำอยู่ก่อนวันใช้
พระราชบัญญัตินี้ ตลอดทั้งพนักงานเจ้าหน้าที่ในแผนการ
นั้น ๆ เมื่อได้ใช้พระราชบัญญัตินี้แล้ว รัฐบาลเห็นสมควร

จะมอบสิทธิแบ่งกิจการอย่างใดให้เป็นหน้าที่ของเทศบาลนคร
จัดทำต่อไป ก็ให้จัดทำได้โดยบทพระราชกฤษฎีกา

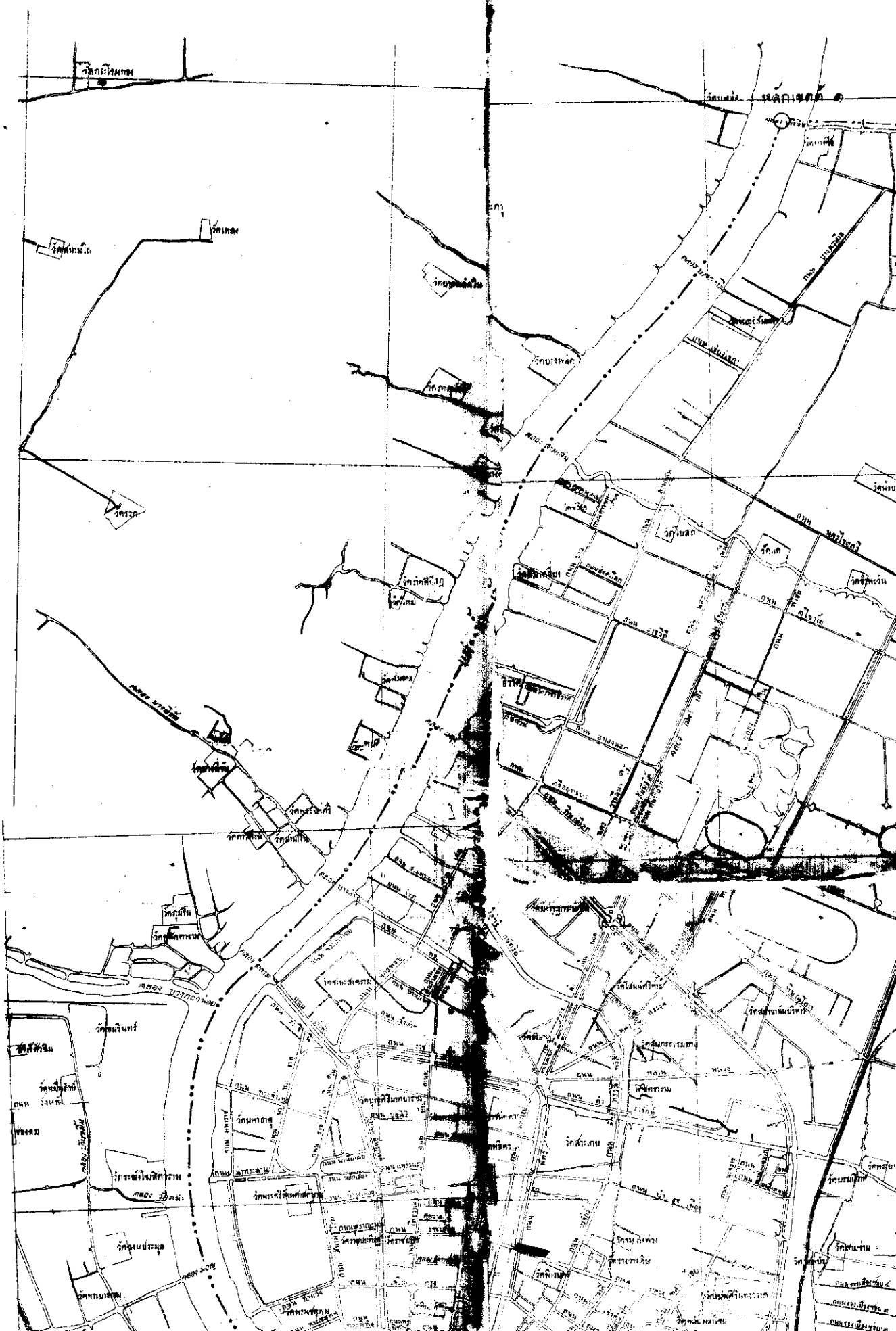
มาตรา ๗ ให้รัฐมนตรีว่าการกระทรวงมหาดไทยมี
หน้าที่รักษาการให้เป็นไปตามพระราชบัญญัตินี้ และให้มี
อำนาจออกกฎกระทรวงเพื่อปฏิบัติการให้เป็นไปตามบทแห่ง
พระราชบัญญัตินี้

กฎกระทรวงนั้น เมื่อได้ประกาศในราชกิจจานุเบกษา
แล้ว ให้ใช้บังคับได้

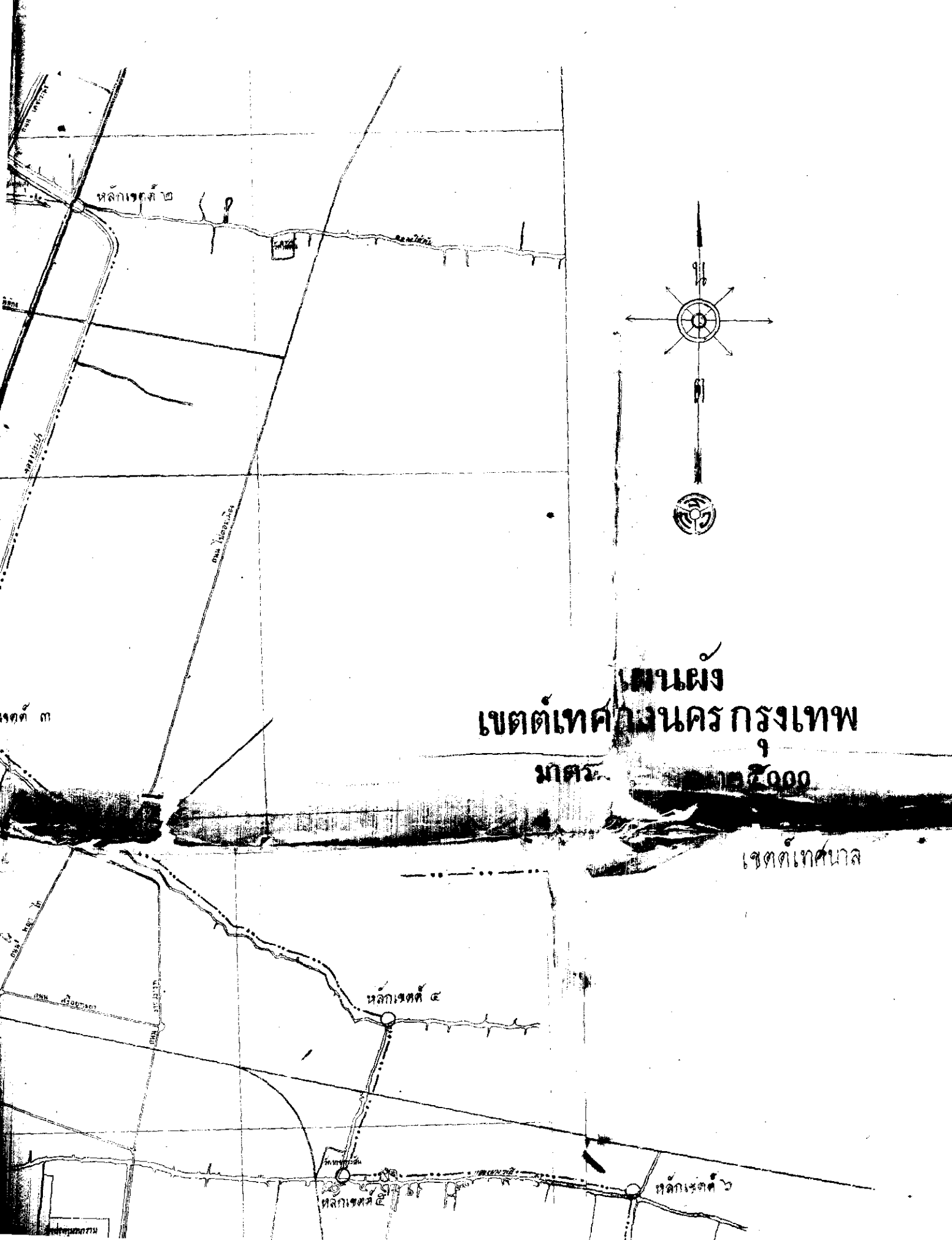
ผู้รับสนองพระบรมราชโองการ

พ.อ. พหลพลพยุหเสนา

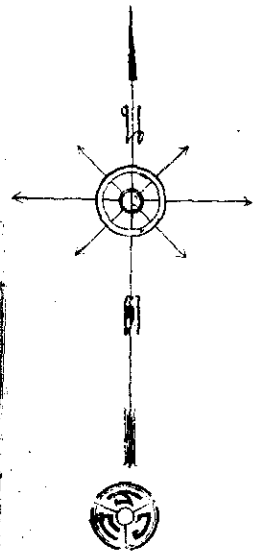
นายกรัฐมนตรี







หลักเขตที่ ๒



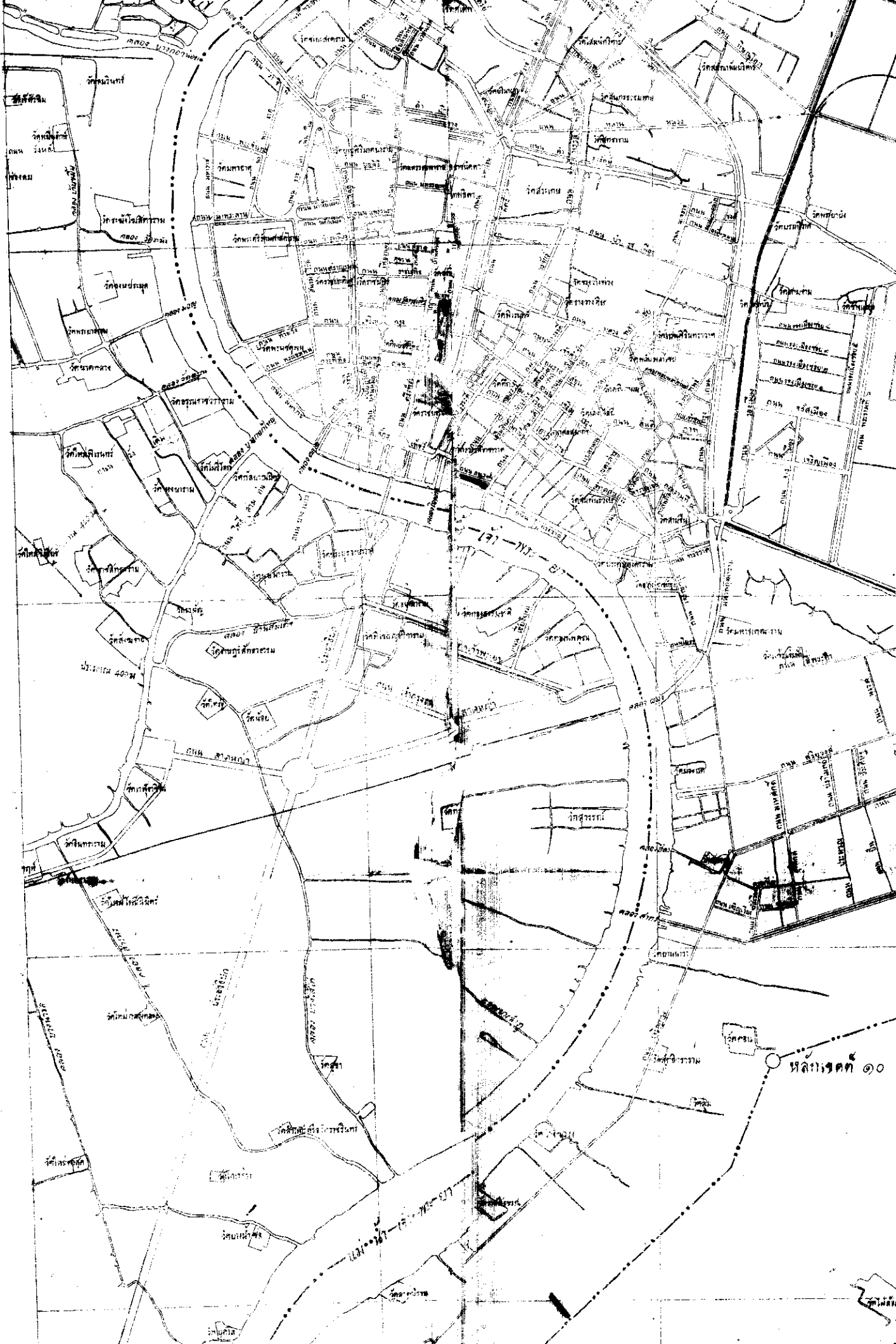
แผนที่
เขตเทศบาลนครกรุงเทพ
มาตรา ๑ : ๕๐๐๐

เขตเทศบาล

หลักเขตที่ ๔

หลักเขตที่ ๕

หลักเขตที่ ๖



พิกัดจุดที่ ๑๐



วิทยาลัยเกษตรศาสตร์ ๕

วิทยาลัยเกษตรศาสตร์ ๕

วิทยาลัยเกษตรศาสตร์

วิทยาลัยเกษตรศาสตร์ ๑๐

วิทยาลัยเกษตรศาสตร์ ๑๐

วิทยาลัยเกษตรศาสตร์ ๑๐

