

## พระราชกฤษฎีกา

กำหนดเขตที่ดินในบริเวณที่จะเวนคืน  
เพื่อสร้างทางหลวงแผ่นดินหมายเลข ๓๒๑๗  
สายแยกทางหลวงแผ่นดินหมายเลข ๔ (กุยบุรี) - ยางชุม  
พ.ศ. ๒๕๕๑

## ภูมิพลอดุลยเดช ป.ร.

ให้ไว้ ณ วันที่ ๓๐ ตุลาคม พ.ศ. ๒๕๕๑  
เป็นปีที่ ๕๓ ในรัชกาลปัจจุบัน

พระบาทสมเด็จพระปรมินทรมหาภูมิพลอดุลยเดช มีพระบรมราชโองการโปรดเกล้าฯ ให้  
ประกาศว่า

โดยที่เป็นการสมควรกำหนดเขตที่ดินในบริเวณที่จะเวนคืน เพื่อสร้างทางหลวงแผ่นดิน  
หมายเลข ๓๒๑๗ สายแยกทางหลวงแผ่นดินหมายเลข ๔ (กุยบุรี) - ยางชุม ในท้องที่อำเภอกุยบุรี  
จังหวัดประจวบคีรีขันธ์

อาศัยอำนาจตามความในมาตรา ๒๒๑ ของรัฐธรรมนูญแห่งราชอาณาจักรไทย และมาตรา ๖๘  
วรรคหนึ่ง แห่งพระราชบัญญัติทางหลวง พ.ศ. ๒๕๓๕ ประกอบกับมาตรา ๕ วรรคสาม และมาตรา ๖  
แห่งพระราชบัญญัติว่าด้วยการเวนคืนอสังหาริมทรัพย์ พ.ศ. ๒๕๓๐ จึงทรงพระกรุณาโปรดเกล้าฯ  
ให้ตราพระราชกฤษฎีกาขึ้นไว้ ดังต่อไปนี้

มาตรา ๑ พระราชกฤษฎีกานี้เรียกว่า “พระราชกฤษฎีกากำหนดเขตที่ดินในบริเวณที่จะ  
เวนคืน เพื่อสร้างทางหลวงแผ่นดินหมายเลข ๓๒๑๗ สายแยกทางหลวงแผ่นดินหมายเลข ๔  
(กุยบุรี) - ยางชุม พ.ศ. ๒๕๕๑”

มาตรา ๒ พระราชกฤษฎีกานี้ให้ใช้บังคับตั้งแต่วันถัดจากวันประกาศในราชกิจจานุเบกษา  
เป็นต้นไป



LIRT

มาตรา ๓ พระราชกฤษฎีกานี้ให้ใช้บังคับได้มีกำหนดสี่ปี

มาตรา ๔ ให้อธิบดีกรมทางหลวงเป็นเจ้าหน้าที่เวนคืนตามพระราชกฤษฎีกานี้

มาตรา ๕ เขตที่ดินในบริเวณที่จะเวนคืนตามพระราชกฤษฎีกานี้ อยู่ในท้องที่อำเภออุบลบุรี จังหวัดประจวบคีรีขันธ์ มีส่วนกว้างหนึ่งร้อยเมตร ทั้งนี้ ภายในแนวเขตตามแผนที่ท้ายพระราชกฤษฎีกานี้

มาตรา ๖ ให้รัฐมนตรีว่าการกระทรวงคมนาคมรักษาการตามพระราชกฤษฎีกานี้

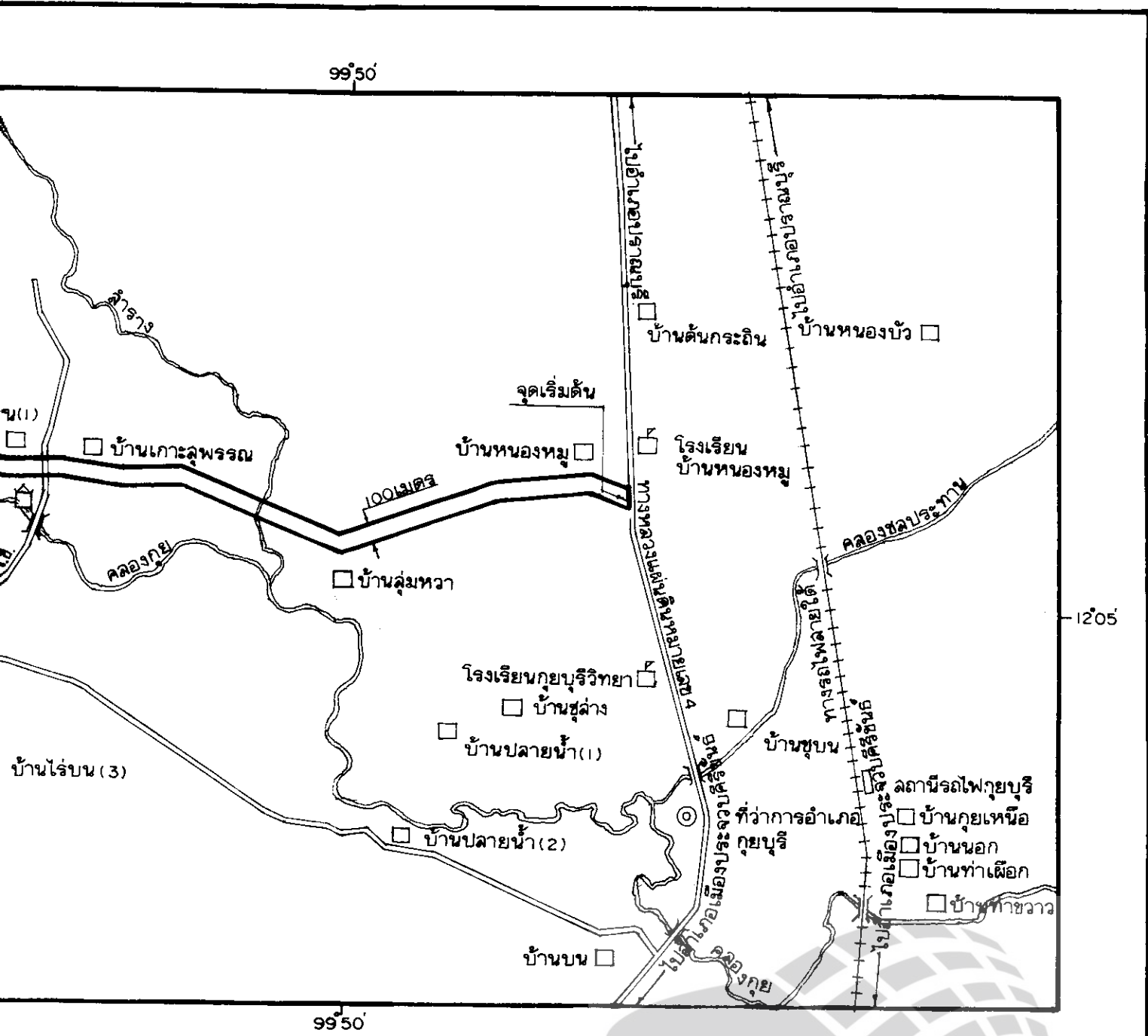
ผู้รับสนองพระบรมราชโองการ

ชวน หลีกภัย

นายกรัฐมนตรี



3 กิโลเมตร



ML นวรัตน์

(นายครุฑ ทองมาก)

ผู้อำนวยการสำนักจัดกรรมสิทธิ์ที่ดิน



ดร. อธิวัฒน์

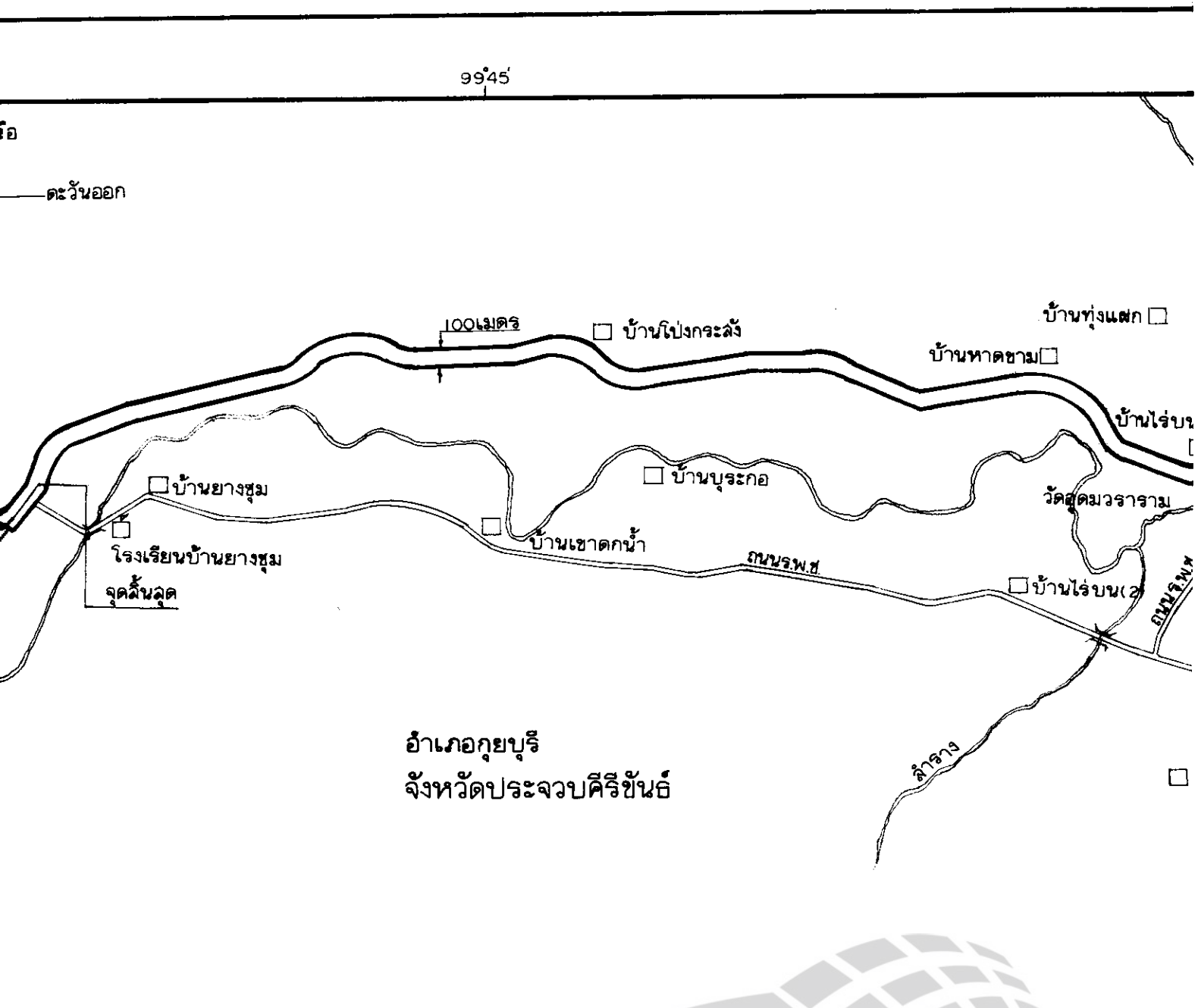
(นายครุฑ จันทร์ทอง)

อธิบดีกรมทางหลวง

แผนที่ท้ายพระราชกฤษฎีกา  
กำหนดเขตที่ดินในบริเวณที่จะเวนคืน เพื่อสร้างทางพ  
ลายแยกทางหลวงแผ่นดินหมายเลข 4 (กฤษ

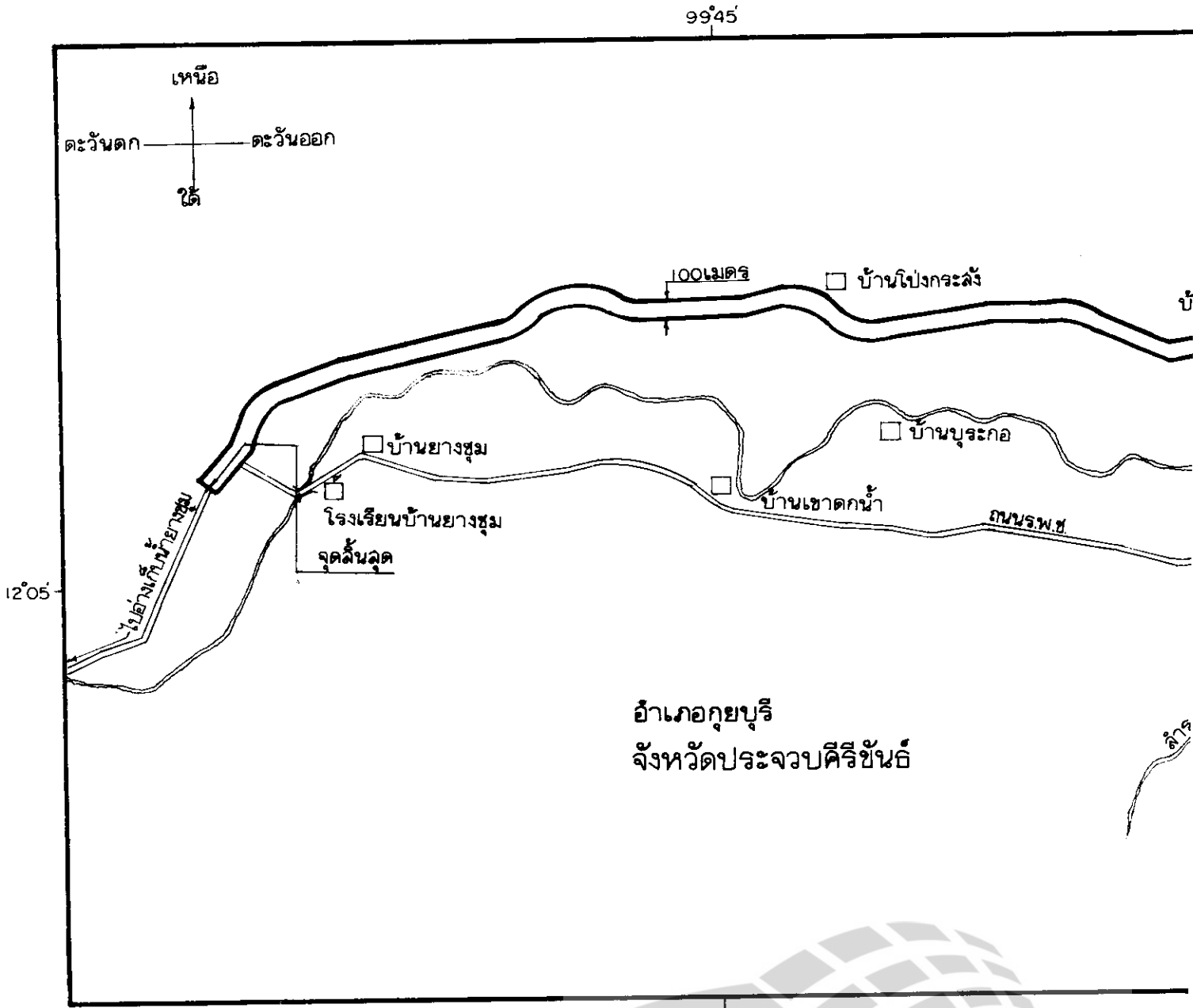

พ.ศ. 2541

มาตราส่วน 1 : 850,000




- แนวเขตที่ดินในบริเวณที่จะเวนคืน
- ทางหลวง ถนน
- ทางรถไฟ
- สะพาน
- คลอง
- ที่ว่าการอำเภอ
- หมู่บ้าน
- โรงเรียน
- วัด
- สถานีรถไฟ





**เครื่องหมาย**

- แนวเขตที่ดินในบริเวณที่จะเวนคืน
- ทางหลวง ถนน
- ทางรถไฟ
- หนอง คลอง
- ที่ว่าการอำเภอ
- หมู่บ้าน
- โรงเรียน
- วัด
- สถานีรถไฟ



หมายเหตุ :- เหตุผลในการประกาศใช้พระราชกฤษฎีกาฉบับนี้ คือ เนื่องจากมีความจำเป็นจะต้องสร้างทางหลวงแผ่นดินหมายเลข ๓๒๑๗ สายแยกทางหลวงแผ่นดินหมายเลข ๕ (อุยบุรี) - ยางชุม ในท้องที่อำเภออุยบุรี จังหวัดประจวบคีรีขันธ์ เพื่ออำนวยความสะดวกและความรวดเร็วแก่การจราจรและการขนส่งอันเป็นกิจการสาธารณูปโภค ในการนี้สมควรกำหนดเขตที่ดินในบริเวณที่จะเวนคืนในท้องที่ดังกล่าว เพื่อให้เจ้าหน้าที่หรือผู้ซึ่งได้รับมอบหมายจากเจ้าหน้าที่มีสิทธิเข้าไปทำการสำรวจและเพื่อทราบข้อเท็จจริงเกี่ยวกับข้อสังหาริมทรัพย์ที่จะต้องเวนคืนที่แน่นอน จึงจำเป็นต้องตราพระราชกฤษฎีกานี้