

พระราชกฤษฎีกา

กำหนดเขตที่ดิน ในท้องที่ตำบลวังสมบูรณ์ อำเภอวังน้ำเย็น จังหวัดปราจีนบุรี ตำบลทุ่งขนาน ตำบลทับช้าง ตำบลปะตง ตำบลสะตอน ตำบลทรายขาว อำเภอสอยดาว ตำบลหนองตากง ตำบลทับไทร ตำบลเทพนิมิตร ตำบลโป่งน้ำร้อน และตำบลคลองใหญ่ อำเภอโป่งน้ำร้อน จังหวัดจันทบุรี ให้เป็นเขตปฏิรูปที่ดิน

พ.ศ. ๒๕๓๖

ภูมิพลอดุลยเดช ป.ร.

ให้ไว้ ณ วันที่ ๒๔ พฤศจิกายน พ.ศ. ๒๕๓๖

เป็นปีที่ ๔๘ ในรัชกาลปัจจุบัน

พระบาทสมเด็จพระปรมินทรมหาภูมิพลอดุลยเดช มีพระบรมราชโองการโปรดเกล้าฯ ให้ประกาศว่า

โดยที่เป็นการสมควรกำหนดเขตที่ดิน ในท้องที่ตำบลวังสมบูรณ์ อำเภอวังน้ำเย็น จังหวัดปราจีนบุรี ตำบลทุ่งขนาน ตำบลทับช้าง ตำบลปะตง ตำบลสะตอน ตำบลทรายขาว อำเภอสอยดาว ตำบลหนองตากง ตำบลทับไทร ตำบลเทพนิมิตร ตำบลโป่งน้ำร้อน และตำบลคลองใหญ่ อำเภอโป่งน้ำร้อน จังหวัดจันทบุรี ให้เป็นเขตปฏิรูปที่ดิน

อาศัยอำนาจตามความในมาตรา ๑๗๕ ของรัฐธรรมนูญแห่งราชอาณาจักรไทย และมาตรา ๒๕ วรรคหนึ่ง แห่งพระราชบัญญัติการปฏิรูปที่ดินเพื่อเกษตรกรรม พ.ศ. ๒๕๑๘ จึงทรงพระกรุณาโปรดเกล้าฯ ให้ตราพระราชกฤษฎีกาขึ้นไว้ ดังต่อไปนี้

มาตรา ๑ พระราชกฤษฎีกานี้เรียกว่า “พระราชกฤษฎีกากำหนดเขตที่ดิน ในท้องที่ตำบลวังสมบูรณ์ อำเภอวังน้ำเย็น จังหวัดปราจีนบุรี ตำบลทุ่งขนาน ตำบลทับช้าง ตำบลปะตง ตำบลสะตอน



ตำบลทรายขาว อำเภอสอยดาว ตำบลหนองตากง ตำบลทับไทร ตำบลเทพนิมิตร ตำบลโป่งน้ำร้อน และตำบลคลองใหญ่ อำเภอโป่งน้ำร้อน จังหวัดจันทบุรี ให้เป็นเขตปฏิรูปที่ดิน พ.ศ. ๒๕๓๖”

มาตรา ๒ พระราชกฤษฎีกานี้ให้ใช้บังคับตั้งแต่วันถัดจากวันประกาศในราชกิจจานุเบกษา เป็นต้นไป

มาตรา ๓ ให้ที่ดินในท้องที่ตำบลวังสมบูรณ์ อำเภอวังน้ำเย็น จังหวัดปราจีนบุรี ตำบลทุ่งขนาน ตำบลทับช้าง ตำบลปะตง ตำบลสะตอน ตำบลทรายขาว อำเภอสอยดาว ตำบลหนองตากง ตำบลทับไทร ตำบลเทพนิมิตร ตำบลโป่งน้ำร้อน และตำบลคลองใหญ่ อำเภอโป่งน้ำร้อน จังหวัดจันทบุรี ภายในแนวเขตตามแผนที่ท้ายพระราชกฤษฎีกานี้ เป็นเขตปฏิรูปที่ดิน

มาตรา ๔ ให้รัฐมนตรีว่าการกระทรวงการคลัง รัฐมนตรีว่าการกระทรวงเกษตรและสหกรณ์ และรัฐมนตรีว่าการกระทรวงมหาดไทยรักษาการตามพระราชกฤษฎีกานี้

ผู้รับสนองพระบรมราชโองการ

ชวน หลีกภัย

นายกรัฐมนตรี

การ
ใหญ่

ให้

จังหวัด

สอยดาว

อำเภอ

ตรา ๒๕

เกล้า ๆ

ตำบล

สะตอน



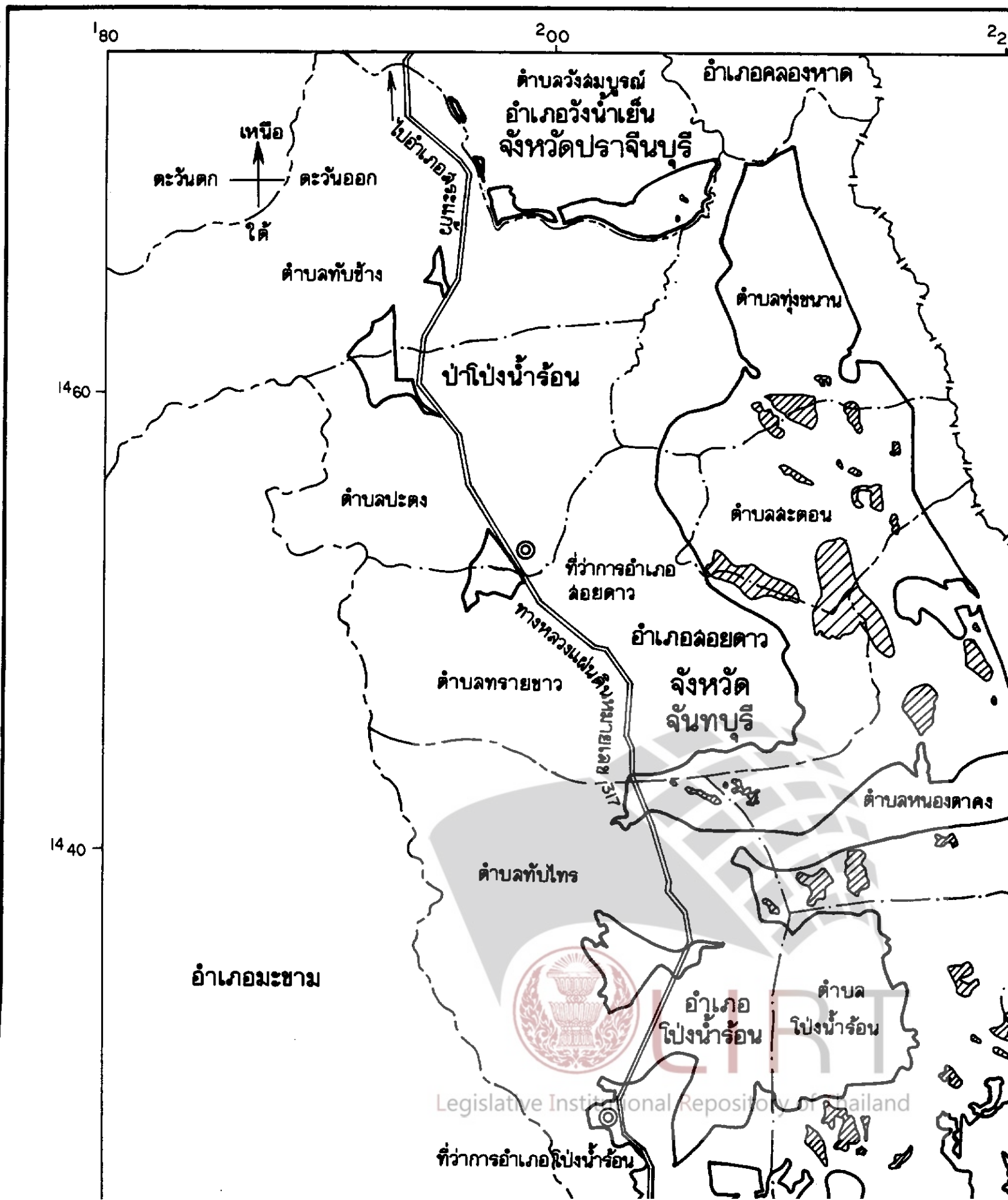

แผนที่ท้ายพระราชกฤษฎีกา

กำหนดเขตที่ดิน ในท้องที่ตำบลวังลมบูรณ์ อำเภอวังน้ำเย็น จังหวัดปราจีนบุรี ตำบลทุ่งขนาน ตำบลทับ
อำเภอลอยดาว ตำบลหนองตาคง ตำบลทับไทร ตำบลเทพนิมิตร ตำบลโป่งน้ำร้อน และตำบลคลอง

ให้เป็นเขตปฏิรูปที่ดิน

พ.ศ. 2536

มาตราส่วน 1 : 8250,000



แผนที่ท้ายพระราชกฤษฎีกา

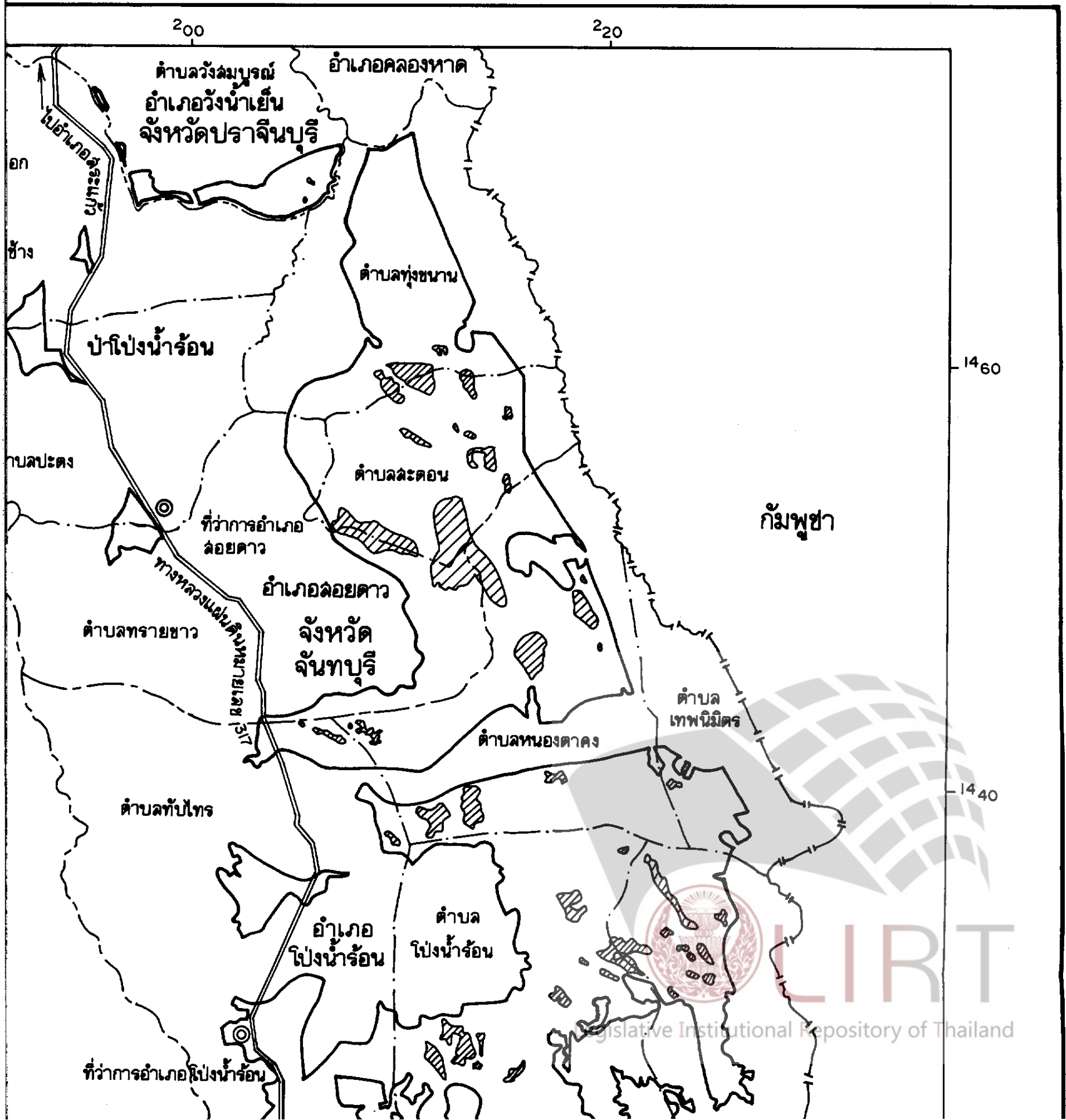
มบурณ อำเภอวังน้ำเย็น จังหวัดปราจีนบุรี ตำบลทุ่งชาน ตำบลทับช้าง ตำบลปะตง ตำบลละตอน ตำบลทรายขาว
ตำบลทับไทร ตำบลเทพนิมิตร ตำบลโป่งน้ำร้อน และตำบลคลองใหญ่ อำเภอโป่งน้ำร้อน จังหวัดจันทบุรี

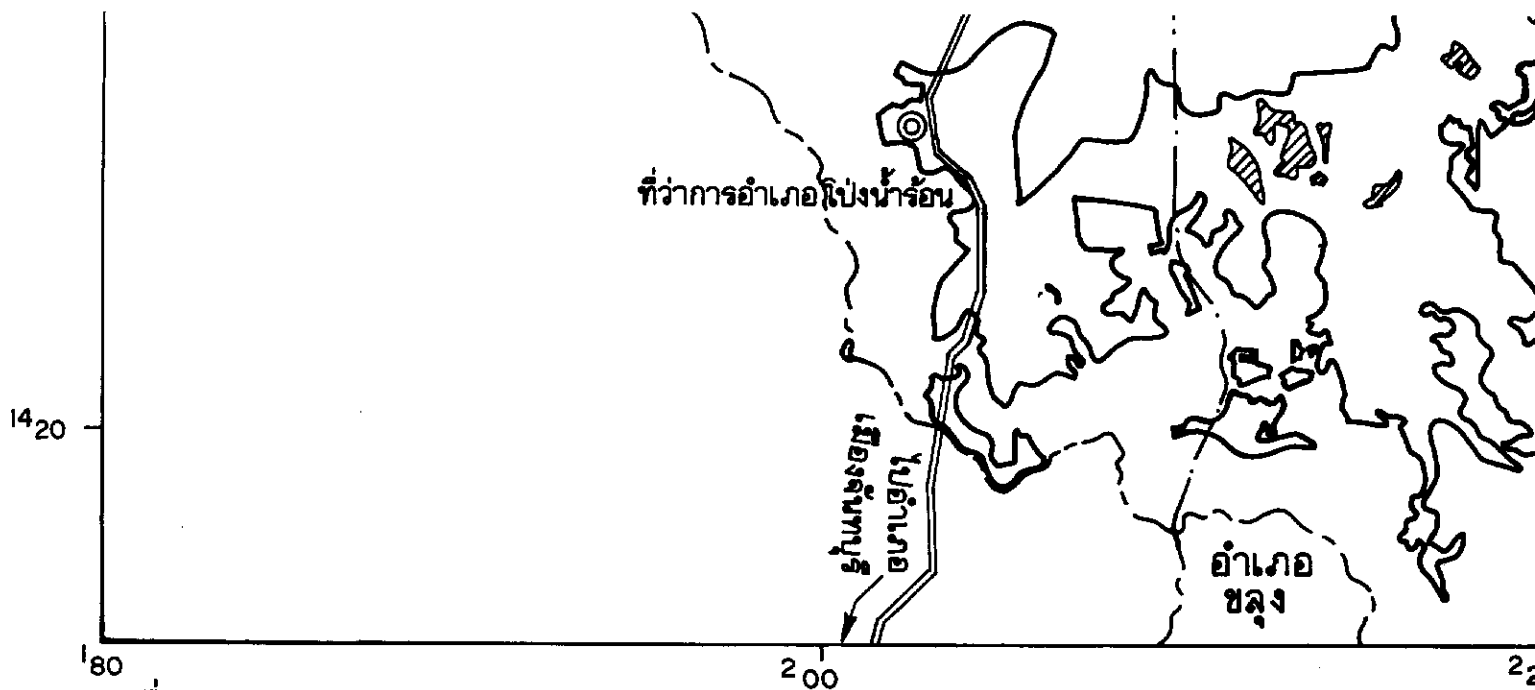
ให้เป็นเขตปฏิรูปที่ดิน

พ.ศ. 2536







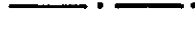

มาตราล่วน 18 250,000

5 0 5 10 15 20 กิโลเมตร

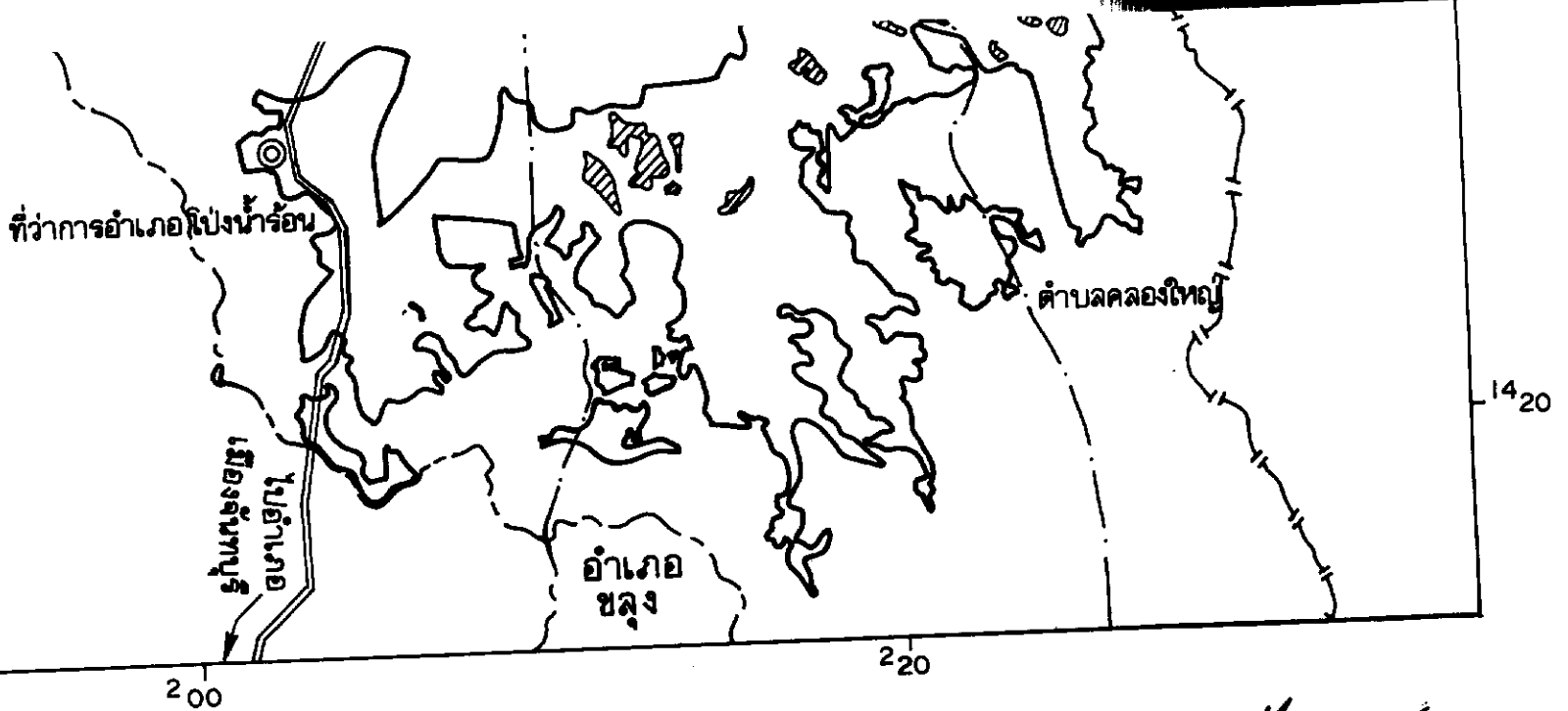





เครื่องหมาย


-  แนวเขตปฏิรูปที่ดิน
-  บริเวณที่กั้นออกจากเขตปฏิรูปที่ดิน
-  เขตแดนพรมแดนตามกฎหมาย ระหว่างประเทศไทยกับกัมพูชา
-  เขตจังหวัด
-  เขตอำเภอ
-  เขตตำบล
-  ทางหลวง
-  ที่ว่าการอำเภอ





ปฎิรูปที่ดิน
 กั้นออกจากเขตปฎิรูปที่ดิน
 รวมแดนตามกฎหมาย ระหว่างประเทศไทยกับกัมพูชา
 วัตถุประสงค์
 วัตถุประสงค์
 วัตถุประสงค์
 วัตถุประสงค์
 วัตถุประสงค์
 วัตถุประสงค์


 (นายสุรพล เพชรล้อม)
 ผู้อำนวยการกองจัดการปฎิรูปที่ดิน


 (นายจตุรวิทย์ พิพัฒน์กุล)

เลขที่การสำนักรงานการปฎิรูปที่ดินเพื่อเกษตรกรรม



หมายเหตุ :- เหตุผลในการประกาศใช้พระราชกฤษฎีกานี้ คือ เนื่องจากในท้องที่ตำบลวังสมบูรณ์ อำเภอวังน้ำเย็น จังหวัดปราจีนบุรี ตำบลทุ่งขนาน ตำบลทับช้าง ตำบลปะตง ตำบลสะตอน ตำบลทรายขาว อำเภอสอยดาว ตำบลหนองตากง ตำบลทับไทร ตำบลเทพนิมิตร ตำบลโป่งน้ำร้อน และตำบลคลองใหญ่ อำเภอโป่งน้ำร้อน จังหวัดจันทบุรี มีเกษตรกรผู้ไม่มีที่ดินประกอบเกษตรกรรมเป็นของตนเอง หรือมีที่ดินเล็กน้อยไม่เพียงพอแก่การครองชีพ หรือต้องเช่าที่ดินของผู้อื่นประกอบเกษตรกรรมอยู่เป็นจำนวนมาก สมควรกำหนดเขตที่ดินซึ่งจำแนกออกจากเขตป่าไม้ถาวรตามมติคณะรัฐมนตรี ป่าโป่งน้ำร้อน ให้เป็นเขตปฏิรูปที่ดิน จึงจำเป็นต้องตราพระราชกฤษฎีกานี้

