



พระราชกฤษฎีกา

กำหนดเขตที่ดินในบริเวณที่จะเวนคืน
ในท้องที่ตำบลนครสวรรค์ตก และตำบลปากน้ำโพ
อำเภอเมืองนครสวรรค์ จังหวัดนครสวรรค์

พ.ศ. ๒๕๓๕

ภูมิพลอดุลยเดช ป.ร.

ให้ไว้ ณ วันที่ ๒๑ กันยายน พ.ศ. ๒๕๓๕
เป็นปีที่ ๕๑ ในรัชกาลปัจจุบัน

พระบาทสมเด็จพระปรมินทรมหาภูมิพลอดุลยเดช มีพระบรมราชโองการโปรดเกล้าฯ ให้
ประกาศว่า

โดยที่เป็นการสมควรกำหนดเขตที่ดินในบริเวณที่จะเวนคืน ในท้องที่ตำบลนครสวรรค์ตก
และตำบลปากน้ำโพ อำเภอเมืองนครสวรรค์ จังหวัดนครสวรรค์ เพื่อขยายถนนสวรรค์วิถี ซอย ๒๒
ตามโครงการพัฒนาเมืองหลัก รอบที่ ๒ ระยะแรก

อาศัยอำนาจตามความในมาตรา ๑๗๘ ของรัฐธรรมนูญแห่งราชอาณาจักรไทย ซึ่งแก้ไขเพิ่มเติม
โดยรัฐธรรมนูญแห่งราชอาณาจักรไทย แก้ไขเพิ่มเติม (ฉบับที่ ๕) พุทธศักราช ๒๕๓๘ และมาตรา ๕
วรรคสาม และมาตรา ๖ แห่งพระราชบัญญัติว่าด้วยการเวนคืนอสังหาริมทรัพย์ พ.ศ. ๒๕๓๐
จึงทรงพระกรุณาโปรดเกล้าฯ ให้ตราพระราชกฤษฎีกาขึ้นไว้ ดังต่อไปนี้

มาตรา ๑ พระราชกฤษฎีกานี้เรียกว่า “พระราชกฤษฎีกากำหนดเขตที่ดินในบริเวณที่จะเวนคืน
ในท้องที่ตำบลนครสวรรค์ตก และตำบลปากน้ำโพ อำเภอเมืองนครสวรรค์ จังหวัดนครสวรรค์
พ.ศ. ๒๕๓๕”



LIRT

มาตรา ๒ พระราชกฤษฎีกานี้ให้ใช้บังคับตั้งแต่วันถัดจากวันประกาศในราชกิจจานุเบกษา เป็นต้นไป

มาตรา ๓ ให้ผู้ว่าราชการจังหวัดนครสวรรค์เป็นเจ้าหน้าที่เวนคืนตามพระราชกฤษฎีกานี้

มาตรา ๔ เขตที่ดินในบริเวณที่จะเวนคืนตามพระราชกฤษฎีกานี้ อยู่ในท้องที่ตำบลนครสวรรค์ตก และตำบลปากน้ำโพ อำเภอเมืองนครสวรรค์ จังหวัดนครสวรรค์ มีส่วนแคบที่สุดสามสิบเมตร และ ส่วนกว้างที่สุดหกสิบเมตร ทั้งนี้ ภายในแนวเขตตามแผนที่ท้ายพระราชกฤษฎีกานี้

มาตรา ๕ ให้รัฐมนตรีว่าการกระทรวงมหาดไทยรักษาการตามพระราชกฤษฎีกานี้

ผู้รับสนองพระบรมราชโองการ

บรรหาร ศิลปอาชา

นายกรัฐมนตรี

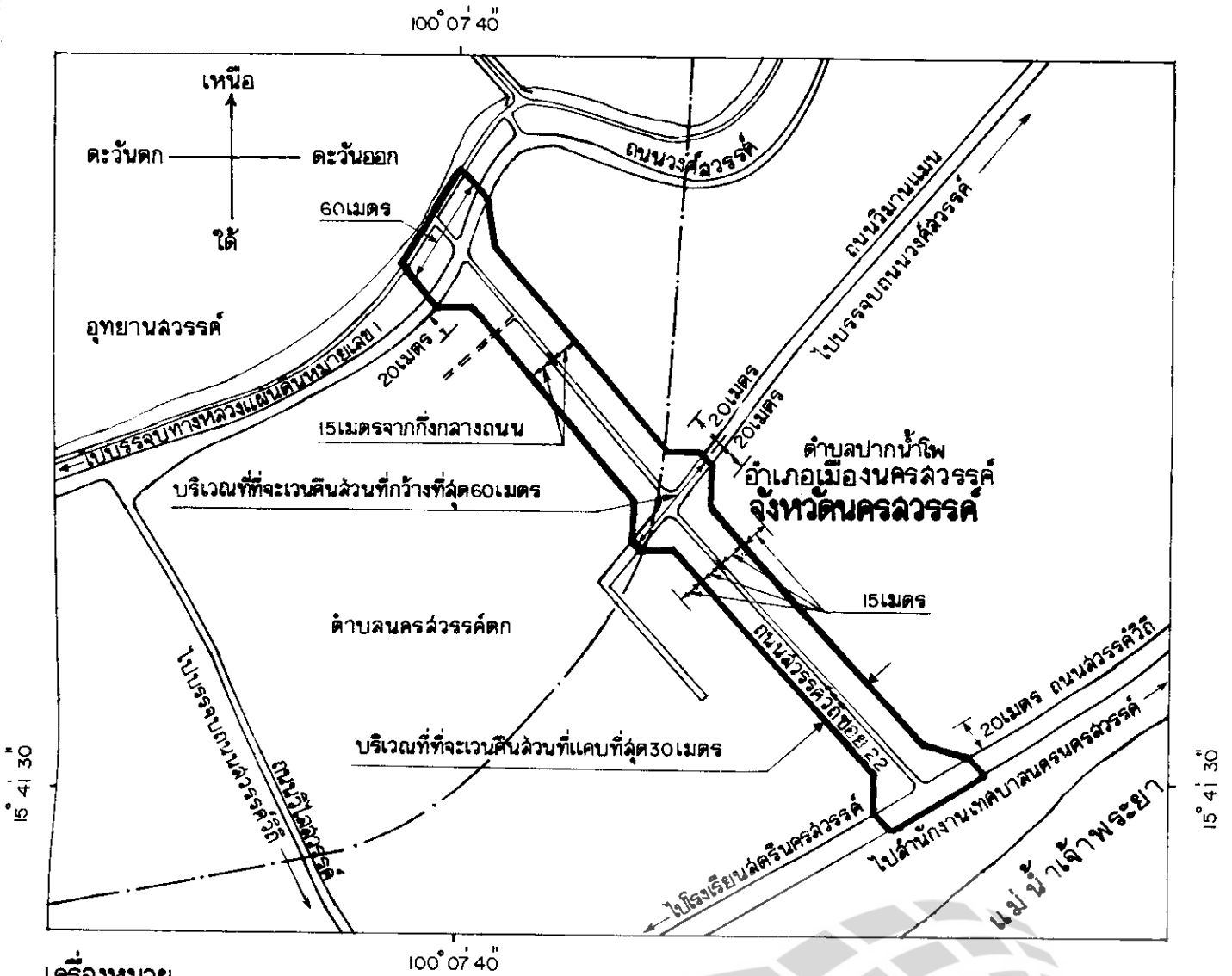
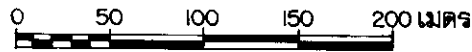
หมายเหตุ :- เหตุผลในการประกาศใช้พระราชกฤษฎีกาฉบับนี้ คือ เนื่องจากทางราชการมีความจำเป็นจะต้องขยายถนนสวรรค่วิติ ซอย ๒๒ ตามโครงการพัฒนาเมืองหลัก รอบที่ ๒ ระยะแรก ในท้องที่ตำบลนครสวรรค์ตก และตำบลปากน้ำโพ อำเภอเมืองนครสวรรค์ จังหวัดนครสวรรค์ เพื่ออำนวยความสะดวกแก่การคมนาคมและการขนส่งอันเป็นกิจการสาธารณูปโภค ในการนี้สมควรกำหนดเขตที่ดินในบริเวณที่ที่จะเวนคืนในท้องที่ดังกล่าว เพื่อให้เจ้าหน้าที่หรือผู้ซึ่งได้รับมอบหมายจากเจ้าหน้าที่มีสิทธิเข้าไปทำการสำรวจและเพื่อทราบข้อเท็จจริงเกี่ยวกับอสังหาริมทรัพย์ที่จะต้องเวนคืนที่แน่นอน จึงจำเป็นต้องตราพระราชกฤษฎีกานี้

แผนที่ท้ายพระราชกฤษฎีกากำหนดเขตที่ดินในบริเวณที่จะเวนคืน

ในท้องที่ตำบลนครสวรรค์ตก และตำบลปากน้ำโพ อำเภอเมืองนครสวรรค์ จังหวัดนครสวรรค์

พ. ศ. 2539

มาตราส่วน 1:4,000



เครื่องหมาย

- แนวเขตที่ดินในบริเวณที่จะเวนคืน
- เขตตำบล
- ถนน
- ถนนลูกรัง
- ละพาน
- แม่น้ำ

(นายธีระพันธุ์ ทองประวดี)
ผู้อำนวยการสำนักงานโครงการพัฒนาเมือง ด้านเทคนิค

(นายปรัชญา ลู่ตะบุตร)
อธิบดีกรมโยธาธิการ

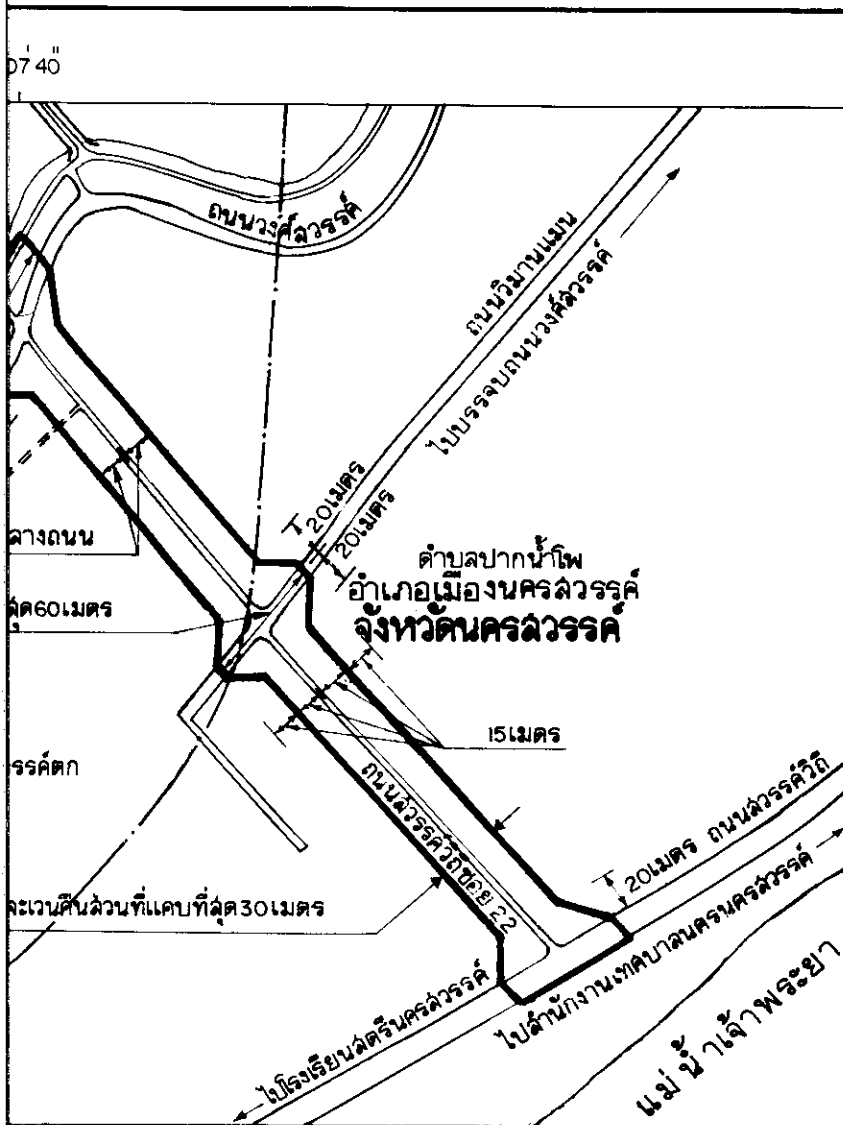
เทศบัญญัติกำหนดเขตที่ดินในบริเวณที่ที่จะเวนคืน

ตำบลปากน้ำโพ อำเภอเมืองนครสวรรค์ จังหวัดนครสวรรค์

พ. ศ. 2539


มาตราส่วน 1:4,000

50 100 150 200 เมตร



07' 40"

นคิน


.....
(นายธีระพันธุ์ ทองประวดี)

ผู้อำนวยการสำนักงานโครงการพัฒนาเมือง ด้านเทคนิค



.....
(นายปรัชญา สุกะบุตร)
อธิบดีกรมโยธาธิการ

15' 41' 30"



LIRT

Legislative Institutional Repository of Thailand