



พระราชกฤษฎีกา

กำหนดเขตที่ดิน ในท้องที่ตำบลละโพง ตำบลคลองเปือย ตำบลนาหว้า ตำบลแคว
อำเภอจะนะ ตำบลพิจิตร ตำบลนาหม่อม ตำบลคลองหรีง อำเภอนาหม่อม
และตำบลบ้านพรุ ตำบลพะตง อำเภอหาดใหญ่ จังหวัดสงขลา
ให้เป็นเขตปฏิรูปที่ดิน
พ.ศ. ๒๕๕๒

ภูมิพลอดุลยเดช ป.ร.

ให้ไว้ ณ วันที่ ๑๕ กรกฎาคม พ.ศ. ๒๕๕๒
เป็นปีที่ ๖๔ ในรัชกาลปัจจุบัน

พระบาทสมเด็จพระปรมินทรมหาภูมิพลอดุลยเดช มีพระบรมราชโองการโปรดเกล้าฯ
ให้ประกาศว่า

โดยที่เป็นการสมควรกำหนดเขตที่ดิน ในท้องที่ตำบลละโพง ตำบลคลองเปือย ตำบลนาหว้า
ตำบลแคว อำเภอจะนะ ตำบลพิจิตร ตำบลนาหม่อม ตำบลคลองหรีง อำเภอนาหม่อม และตำบลบ้านพรุ
ตำบลพะตง อำเภอหาดใหญ่ จังหวัดสงขลา ให้เป็นเขตปฏิรูปที่ดิน

อาศัยอำนาจตามความในมาตรา ๑๘๗ ของรัฐธรรมนูญแห่งราชอาณาจักรไทย และมาตรา ๒๕
วรรคหนึ่ง แห่งพระราชบัญญัติการปฏิรูปที่ดินเพื่อเกษตรกรรม พ.ศ. ๒๕๑๘ อันเป็นกฎหมายที่มี
บทบัญญัติบางประการเกี่ยวกับการจำกัดสิทธิและเสรีภาพของบุคคล ซึ่งมาตรา ๒๕ ประกอบกับ
มาตรา ๔๑ มาตรา ๔๒ และมาตรา ๔๓ ของรัฐธรรมนูญแห่งราชอาณาจักรไทย บัญญัติให้กระทำได้



LIRT

โดยอาศัยอำนาจตามบทบัญญัติแห่งกฎหมาย จึงทรงพระกรุณาโปรดเกล้าฯ ให้ตราพระราชกฤษฎีกาขึ้นไว้ดังต่อไปนี้

มาตรา ๑ พระราชกฤษฎีกานี้เรียกว่า “พระราชกฤษฎีกากำหนดเขตที่ดิน ในท้องที่ ตำบลจะโหนง ตำบลคลองเปี้ยะ ตำบลนาหว้า ตำบลแค อำเภोजะนะ ตำบลพิจิตร ตำบลนาหม่อม ตำบลคลองหรีง อำเภอนาหม่อม และตำบลบ้านพรุ ตำบลพะตง อำเภอหาดใหญ่ จังหวัดสงขลา ให้เป็นเขตปฏิรูปที่ดิน พ.ศ. ๒๕๕๒”

มาตรา ๒ พระราชกฤษฎีกานี้ให้ใช้บังคับตั้งแต่วันถัดจากวันประกาศในราชกิจจานุเบกษา เป็นต้นไป

มาตรา ๓ ให้ที่ดินในท้องที่ตำบลจะโหนง ตำบลคลองเปี้ยะ ตำบลนาหว้า ตำบลแค อำเภोजะนะ ตำบลพิจิตร ตำบลนาหม่อม ตำบลคลองหรีง อำเภอนาหม่อม และตำบลบ้านพรุ ตำบลพะตง อำเภอหาดใหญ่ จังหวัดสงขลา ภายในแนวเขตตามแผนที่ท้ายพระราชกฤษฎีกานี้ เป็นเขตปฏิรูปที่ดิน

มาตรา ๔ ให้รัฐมนตรีว่าการกระทรวงการคลัง รัฐมนตรีว่าการกระทรวงเกษตรและสหกรณ์ และรัฐมนตรีว่าการกระทรวงมหาดไทยรักษาการตามพระราชกฤษฎีกานี้

ผู้รับสนองพระบรมราชโองการ

อภิสิทธิ์ เวชชาชีวะ

นายกรัฐมนตรี

แผนที่ท้ายพระราชกฤษฎีกา

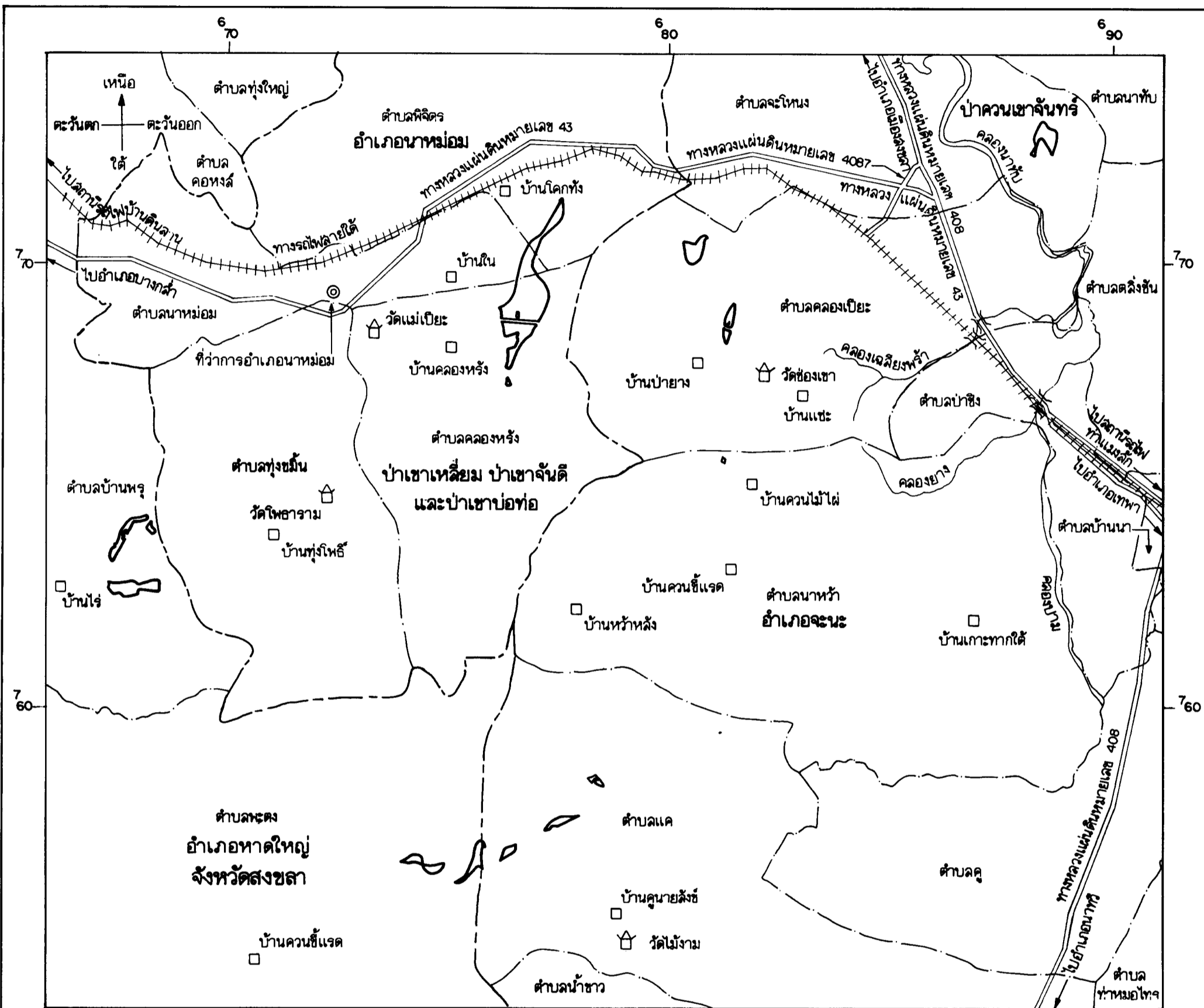
กำหนดเขตที่ดิน ในท้องที่ตำบลละหาน ตำบลคลองเปือย ตำบลนาหว้า ตำบลแค อำเภอจะนะ ตำบลพิจิตร ตำบลนาหม่อม ตำบลคลองหรีด อำเภอนาหม่อม และตำบลบ้านพรุ ตำบลพะตง อำเภอหาดใหญ่ จังหวัดสงขลา

ให้เป็นเขตปฏิรูปที่ดิน






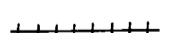




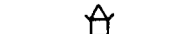
พ.ศ. 2552

มาตราส่วน 1 : 100,000

2 0 2 4 6 8 กิโลเมตร



เครื่องหมาย

-  แนวเขตปฏิรูปที่ดิน
-  บริเวณที่กั้นออกจากเขตปฏิรูปที่ดิน
-  เขตอำเภอ เขตกิ่งอำเภอ
-  เขตตำบล
-  ทางหลวง ถนน ซอย
-  ทางรถไฟ
-  ะพาน
-  แม่น้ำ คลอง ห้วย
-  ที่ว่าการอำเภอ
-  หมู่บ้าน บ้าน
-  วัด ศาลนถสถาน

(นายฉัตรพันธ์ พลภักดี)
ผู้อำนวยการสำนักจัดการปฏิรูปที่ดิน

(นายสุรศักดิ์ แฉ่งอร่าม)
รองเลขาธิการ ปฏิบัติราชการแทน
เลขาธิการสำนักงานการปฏิรูปที่ดินเพื่อเกษตรกรรม

Legislative Institutional Repository of Thailand

หมายเหตุ :- เหตุผลในการประกาศใช้พระราชกฤษฎีกาฉบับนี้ คือ เนื่องจากในท้องที่ตำบลจะโห่ง ตำบลคลองเปี้ยะ ตำบลนาหว้า ตำบลแก อำเภอนะนะ ตำบลพิจิตร ตำบลนาหม่อม ตำบลคลองหรั่ง อำเภอนาหม่อม และตำบลบ้านพรุ ตำบลพะตง อำเภอนาดใหญ่ จังหวัดสงขลา มีเกษตรกรผู้ไม่มีที่ดิน ประกอบเกษตรกรรมเป็นของตนเอง หรือมีที่ดินเล็กน้อยไม่เพียงพอแก่การครองชีพ หรือต้องเช่าที่ดินของผู้อื่น ประกอบเกษตรกรรมอยู่เป็นจำนวนมาก และโดยที่คณะรัฐมนตรีมีมติให้ดำเนินการปฏิรูปที่ดินเพื่อเกษตรกรรม ในที่ดินเขตป่าสงวนแห่งชาติ ป่าควนเขาจันทร์ ป่าเขาเหลี่ยม ป่าเขาจันดี และป่าเขาบ่อท่อ ในส่วนที่มีสภาพ เป็นป่าเสื่อมโทรมแล้ว สมควรกำหนดเขตที่ดินในท้องที่ดังกล่าวให้เป็นเขตปฏิรูปที่ดิน จึงจำเป็นต้องตรา พระราชกฤษฎีกานี้