

พระราชกฤษฎีกา

กำหนดเขตที่ดินในบริเวณที่ที่จะเวนคืน
เพื่อขยายทางหลวงเทศบาล สายถนนพิชัย ตอนเชื่อมระหว่าง
ถนนนครไชยศรีกับสะพานเทพหัสดิน

พ.ศ. ๒๕๕๗

ภูมิพลอดุลยเดช ป.ร.

ให้ไว้ ณ วันที่ ๒๐ กุมภาพันธ์ พ.ศ. ๒๕๕๗

เป็นปีที่ ๕๘ ในรัชกาลปัจจุบัน

พระบาทสมเด็จพระปรมินทรมหาภูมิพลอดุลยเดช มีพระบรมราชโองการโปรดเกล้าฯ ให้
ประกาศว่า

โดยที่เป็นการสมควรกำหนดเขตที่ดินในบริเวณที่ที่จะเวนคืน เพื่อขยายทางหลวงเทศบาล
สายถนนพิชัย ตอนเชื่อมระหว่างถนนนครไชยศรีกับสะพานเทพหัสดิน ในท้องที่แขวงถนนนครไชยศรี
เขตดุสิต กรุงเทพมหานคร

อาศัยอำนาจตามความในมาตรา ๒๒๑ ของรัฐธรรมนูญแห่งราชอาณาจักรไทย และมาตรา ๖๘
วรรคหนึ่ง แห่งพระราชบัญญัติทางหลวง พ.ศ. ๒๕๓๕ อันเป็นพระราชบัญญัติที่มีบทบัญญัติบางประการ
เกี่ยวกับการจำกัดสิทธิและเสรีภาพของบุคคล ซึ่งมาตรา ๒๕ ประกอบกับมาตรา ๓๑ มาตรา ๓๕
มาตรา ๓๖ มาตรา ๔๘ มาตรา ๔๙ มาตรา ๕๐ และมาตรา ๕๑ ของรัฐธรรมนูญแห่งราชอาณาจักรไทย
บัญญัติให้กระทำได้โดยอาศัยอำนาจตามบทบัญญัติแห่งกฎหมาย ประกอบกับมาตรา ๕ วรรคสาม และ
มาตรา ๖ แห่งพระราชบัญญัติว่าด้วยการเวนคืนอสังหาริมทรัพย์ พ.ศ. ๒๕๓๐ อันเป็นพระราชบัญญัติ
ที่มีบทบัญญัติบางประการเกี่ยวกับการจำกัดสิทธิและเสรีภาพของบุคคล ซึ่งมาตรา ๒๕ ประกอบกับ



LIRT

มาตรา ๓๕ มาตรา ๔๘ และมาตรา ๔๙ ของรัฐธรรมนูญแห่งราชอาณาจักรไทย บัญญัติให้กระทำได้ โดยอาศัยอำนาจตามบทบัญญัติแห่งกฎหมาย จึงทรงพระกรุณาโปรดเกล้าฯ ให้ตราพระราชกฤษฎีกาขึ้นไว้ ดังต่อไปนี้

มาตรา ๑ พระราชกฤษฎีกานี้เรียกว่า “พระราชกฤษฎีกากำหนดเขตที่ดินในบริเวณที่จะเวนคืน เพื่อขยายทางหลวงเทศบาล สายถนนพิชัย ตอนเชื่อมระหว่างถนนนครไชยศรีกับสะพานเทพหัสดิน พ.ศ. ๒๕๕๗”

มาตรา ๒ พระราชกฤษฎีกานี้ให้ใช้บังคับตั้งแต่วันถัดจากวันประกาศในราชกิจจานุเบกษา เป็นต้นไป

มาตรา ๓ ให้ผู้ว่าราชการกรุงเทพมหานครเป็นเจ้าหน้าที่เวนคืนตามพระราชกฤษฎีกานี้

มาตรา ๔ เขตที่ดินในบริเวณที่จะเวนคืนตามพระราชกฤษฎีกานี้ อยู่ในท้องที่แขวงถนนนครไชยศรี เขตดุสิต กรุงเทพมหานคร มีส่วนแคบที่สุดสามสิบเมตร และส่วนกว้างที่สุดสี่สิบเมตร ทั้งนี้ ภายในแนวเขตตามแผนที่ท้ายพระราชกฤษฎีกานี้

มาตรา ๕ ให้รัฐมนตรีว่าการกระทรวงมหาดไทยรักษาการตามพระราชกฤษฎีกานี้

ผู้รับสนองพระบรมราชโองการ

พันตำรวจโท ทักษิณ ชินวัตร

นายกรัฐมนตรี

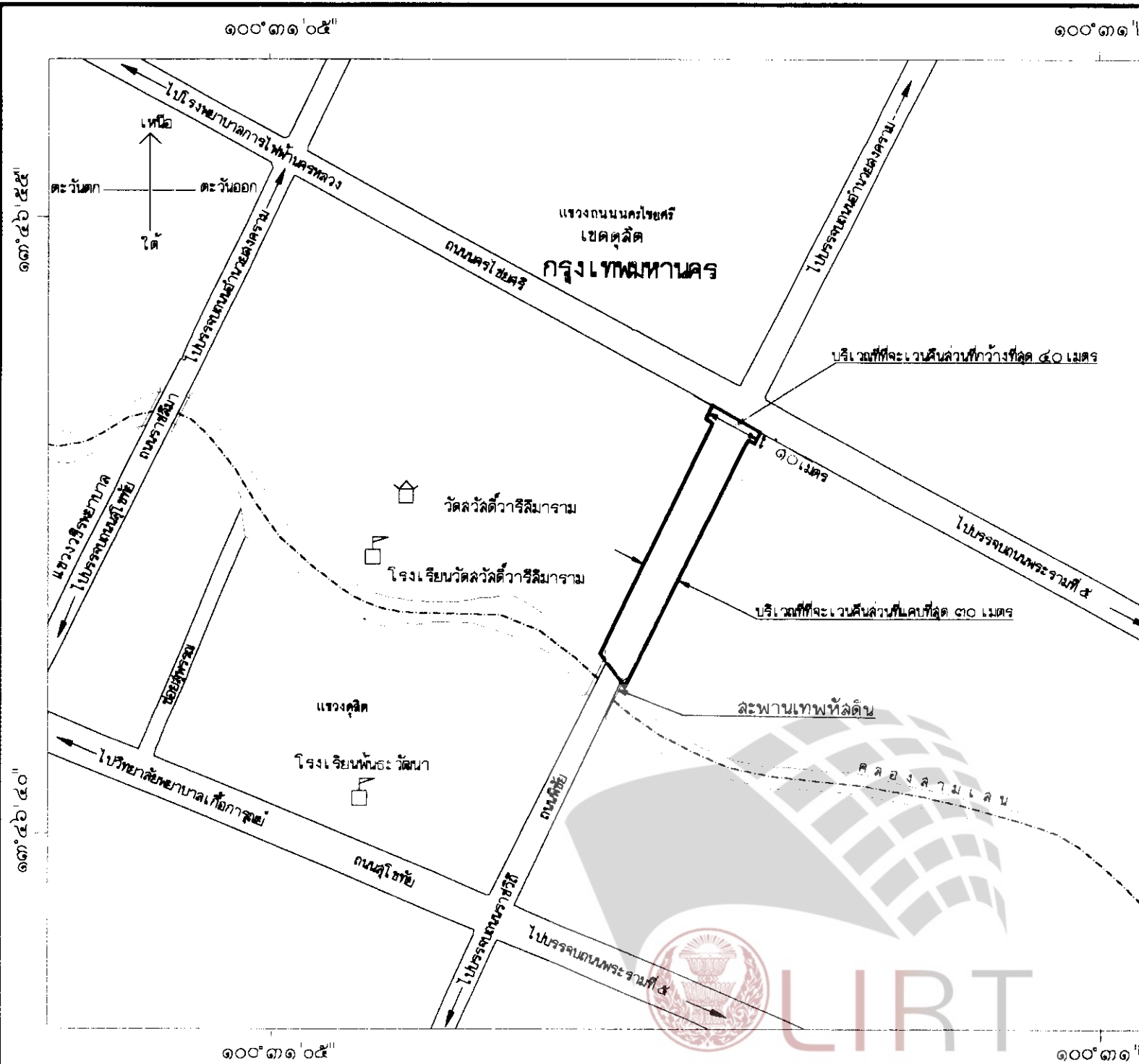

แผนที่ท้ายพระราชกฤษฎีกา

กำหนดเขตที่ดินในบริเวณที่จะเวนคืน

เพื่อขยายทางหลวงเทศบาล สายถนนพิชัย ตอนเชื่อมระหว่างถนนนครไชยศรีกับสะพานเทพหัสดิน

พ.ศ. ๒๕๔๗

มาตราส่วน ๑:๕,๐๐๐



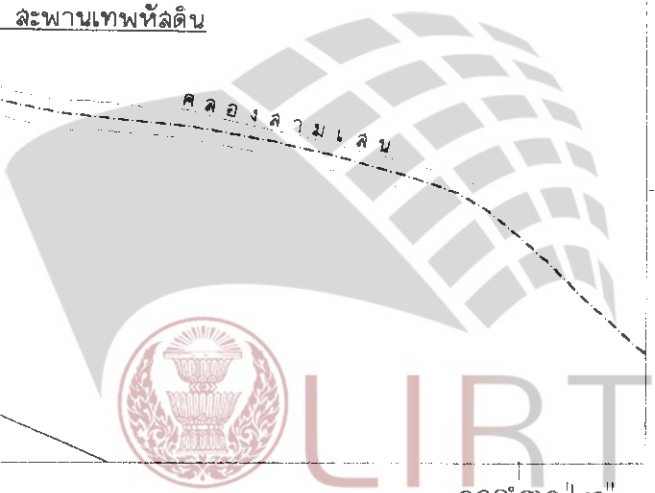
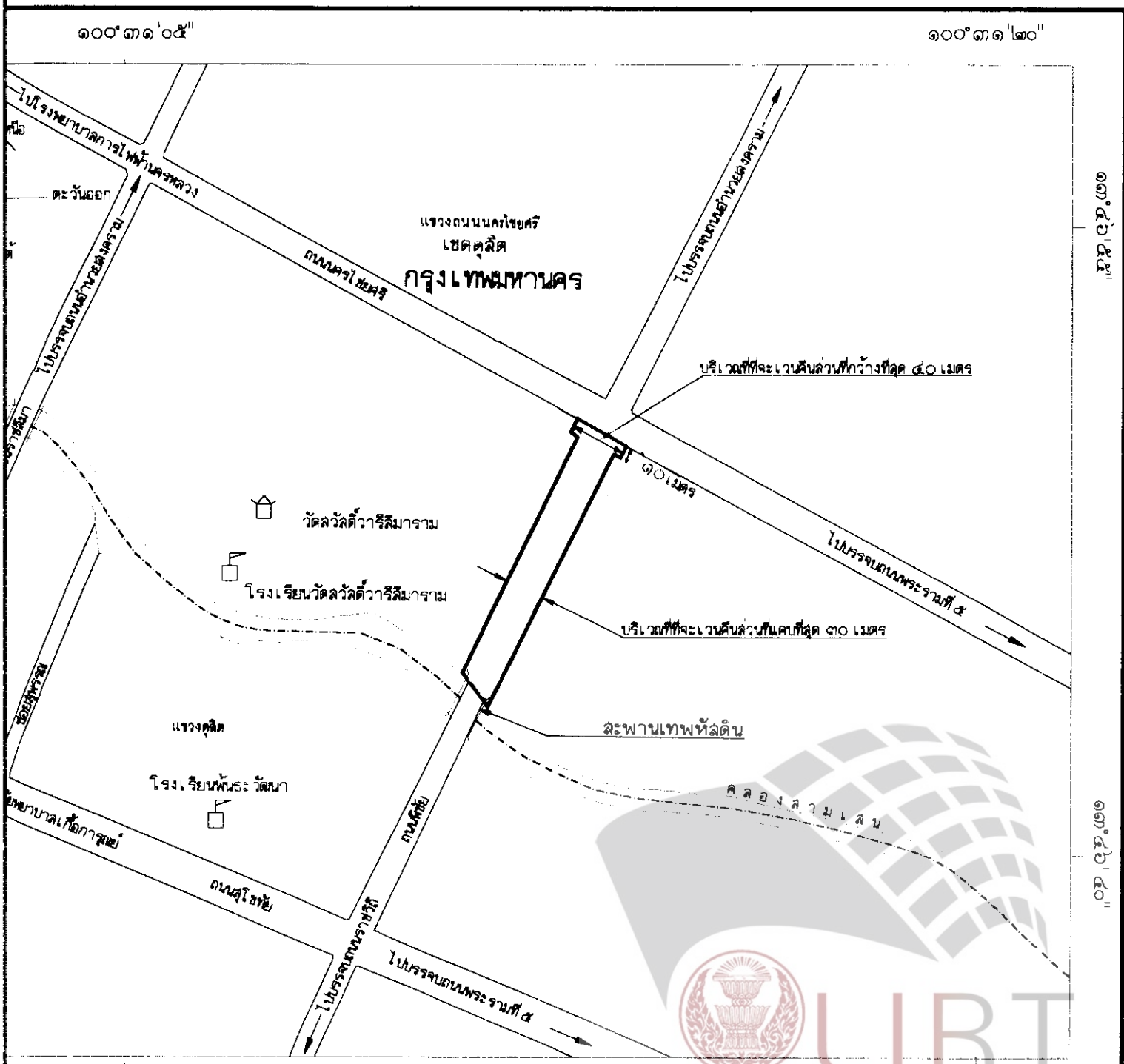
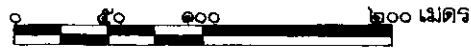
แผนที่ท้ายพระราชกฤษฎีกา

กำหนดเขตที่ดินในบริเวณที่จะเวนคืน


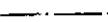





ขยายทางหลวงเทศบาล สายถนนพิชัย ตอนเชื่อมระหว่างถนนนครไชยศรีกับสะพานเทพหัสดิน

พ.ศ. ๒๕๕๗

มาตราส่วน ๑:๕,๐๐๐



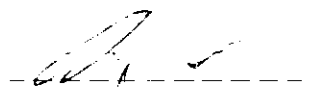
เครื่องหมาย

-  แนวเขตที่ดินในบริเวณที่จะเวนคืน
-  เขตของแขวง
-  ทางหลวง ถนน ซอย
-  สะพาน
-  แม่น้ำ คลอง ห้วย
-  มหาวิทยาลัย วิทยาลัย โรงเรียน
-  วัด ศาลาลูกทาน

๐-๘-๘

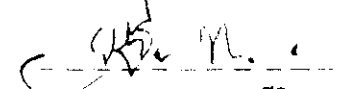
(นายวินัย สีมลกุล)

ผู้อำนวยการกองรังวัดและจัดกรรมสิทธิ์ที่



(นายไชยยุทธ อนุคร)

ผู้อำนวยการสำนักการโยธา



นางณัฐนท ทวีสิน

ปลัดกรุงเทพมหานคร

หมายเหตุ :- เหตุผลในการประกาศใช้พระราชกฤษฎีกาฉบับนี้ คือ เนื่องจากกรุงเทพมหานครได้ทำการสำรวจเขตที่ดินเพื่อเวนคืนตามพระราชกฤษฎีกากำหนดเขตที่ดินในบริเวณที่ที่จะเวนคืน เพื่อขยายทางหลวงเทศบาล สายถนนพิชัย ตอนเชื่อมระหว่างถนนนครไชยศรีกับสะพานเทพหัสดิน พ.ศ. ๒๕๕๑ ในท้องที่แขวงถนนนครไชยศรี เขตดุสิต กรุงเทพมหานคร ยังไม่แล้วเสร็จ สมควรกำหนดเขตที่ดินในบริเวณที่ที่จะเวนคืน ในท้องที่แขวงถนนนครไชยศรี เขตดุสิต กรุงเทพมหานคร เพื่อให้เจ้าหน้าที่หรือผู้ซึ่งได้รับมอบหมายจากเจ้าหน้าที่ที่มีสิทธิเข้าไปทำการสำรวจและเพื่อทราบข้อเท็จจริงเกี่ยวกับอสังหาริมทรัพย์ที่จะต้องเวนคืนที่แน่นอนได้อีกสองปี จึงจำเป็นต้องตราพระราชกฤษฎีกานี้