

## พระราชกฤษฎีกา

กำหนดเขตที่ดินในบริเวณที่ที่จะเวนคืน เพื่อสร้างและขยายทางหลวงเทศบาล  
สายสุทธีมรรค ตอนเชื่อมต่อซอยมุกดาหาร-สามแยกถนนสุทธีมรรค

พ.ศ. ๒๕๓๖

### ภูมิพลอดุลยเดช ป.ร.

ให้ไว้ ณ วันที่ ๔ กันยายน พ.ศ. ๒๕๓๖

เป็นปีที่ ๔๘ ในรัชกาลปัจจุบัน

พระบาทสมเด็จพระปรมินทรมหาภูมิพลอดุลยเดช มีพระบรมราชโองการโปรดเกล้าฯ ให้  
ประกาศว่า

โดยที่เป็นการสมควรกำหนดเขตที่ดินในบริเวณที่ที่จะเวนคืน เพื่อสร้างและขยายทางหลวง  
เทศบาล สายสุทธีมรรค ตอนเชื่อมต่อซอยมุกดาหาร-สามแยกถนนสุทธีมรรค ในท้องที่ตำบลมุกดาหาร  
และตำบลศรีบุญเรือง อำเภอเมืองมุกดาหาร จังหวัดมุกดาหาร

อาศัยอำนาจตามความในมาตรา ๑๗๕ ของรัฐธรรมนูญแห่งราชอาณาจักรไทย และมาตรา ๖๘  
วรรคหนึ่ง แห่งพระราชบัญญัติทางหลวง พ.ศ. ๒๕๓๕ ประกอบกับมาตรา ๕ วรรคสาม และมาตรา ๖  
แห่งพระราชบัญญัติว่าด้วยการเวนคืนอสังหาริมทรัพย์ พ.ศ. ๒๕๓๐ จึงทรงพระกรุณาโปรดเกล้าฯ ให้  
ตราพระราชกฤษฎีกาขึ้นไว้ ดังต่อไปนี้

มาตรา ๑ พระราชกฤษฎีกานี้เรียกว่า “พระราชกฤษฎีกากำหนดเขตที่ดินในบริเวณที่ที่จะ  
เวนคืน เพื่อสร้างและขยายทางหลวงเทศบาล สายสุทธีมรรค ตอนเชื่อมต่อซอยมุกดาหาร-สามแยก  
ถนนสุทธีมรรค พ.ศ. ๒๕๓๖”

มาตรา ๒ พระราชกฤษฎีกานี้ให้ใช้บังคับตั้งแต่วันถัดจากวันประกาศในราชกิจจานุเบกษา  
เป็นต้นไป



LIRT

มาตรา ๓ พระราชกฤษฎีกานี้ให้ใช้บังคับได้มีกำหนดสี่ปี

มาตรา ๔ ให้นายกเทศมนตรีเมืองมุกดาหารเป็นเจ้าหน้าที่เวนคืนตามพระราชกฤษฎีกานี้

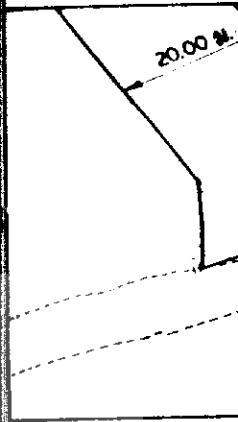
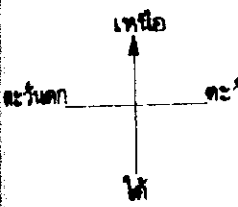
มาตรา ๕ เขตที่ดินในบริเวณที่จะเวนคืนตามพระราชกฤษฎีกานี้ อยู่ในท้องที่ตำบลมุกดาหาร และตำบลศรีบุญเรือง อำเภอเมืองมุกดาหาร จังหวัดมุกดาหาร มีส่วนแคบที่สุดสี่สิบเมตร และส่วนกว้างที่สุดสามสิบห้าเมตร ทั้งนี้ ภายในแนวเขตตามแผนที่ท้ายพระราชกฤษฎีกานี้

มาตรา ๖ ให้รัฐมนตรีว่าการกระทรวงมหาดไทยรักษาการตามพระราชกฤษฎีกานี้

ผู้รับสนองพระบรมราชโองการ

ชวน หลีกภัย

นายกรัฐมนตรี



เครื่องหมาย



แผนที่ท้ายพระราชกฤษฎีกา

กำหนดเขตที่ดินในบริเวณที่จะเวนคืน

เพื่อสร้างและขยายทางหลวงเทศบาล สายสุทธิมรรค ตอนเชื่อมต่อซอยมุกดาหาร - สามแยกถนนสุทธิมรรค

พ.ศ. 2536

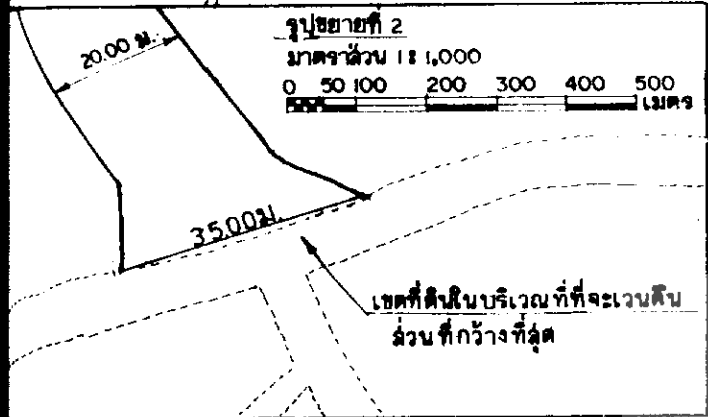
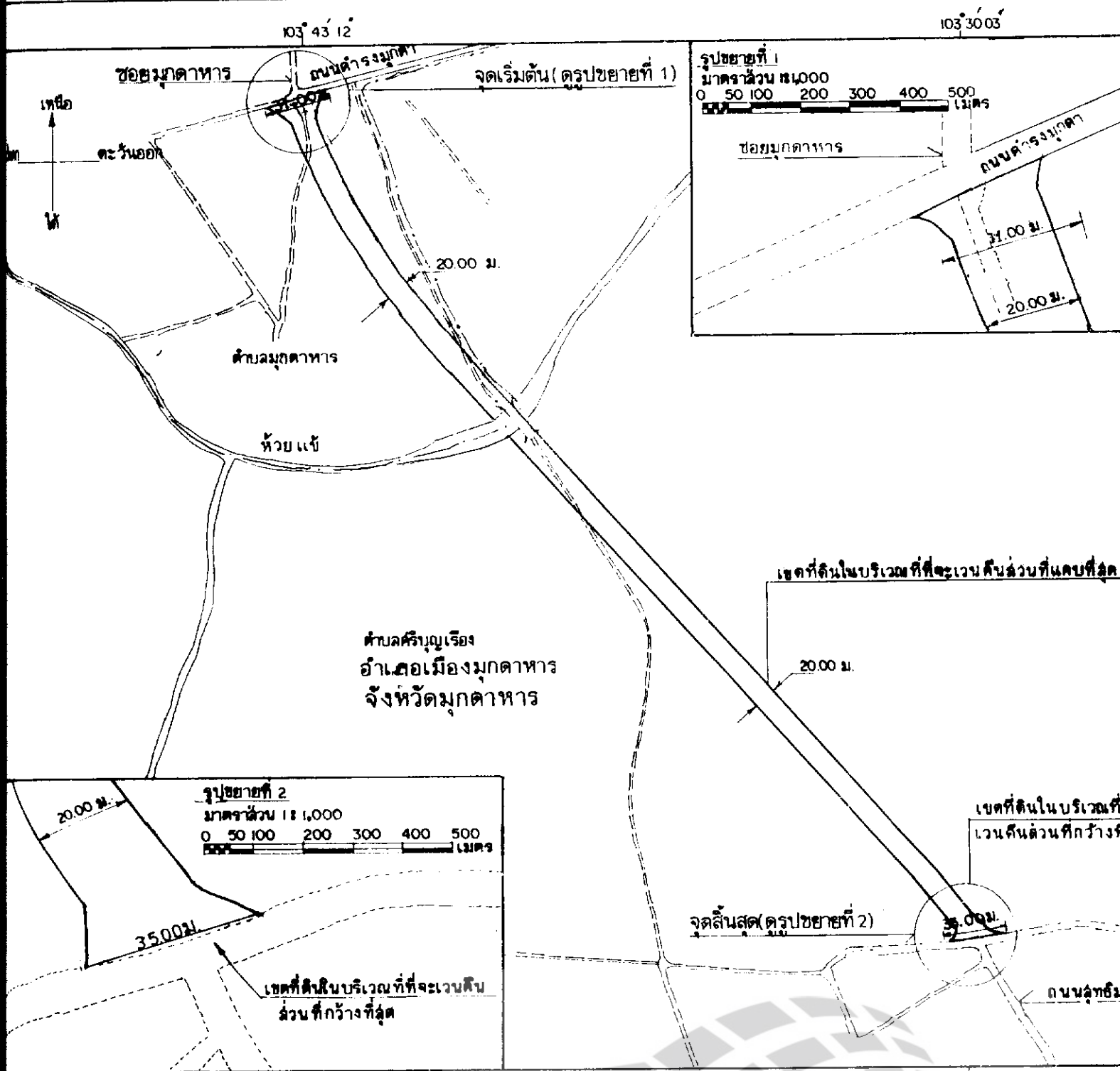
มาตราส่วน 1 : 4000



นายน ๒๕๓๖

กฤษฎีกานี้  
ที่ตำบลมุกดาหาร  
เมตร และส่วน

กานี้



เครื่องหมาย

- แนวเขตที่ดินในบริเวณที่จะเวนคืน
- เขตตำบล
- ถนน
- ถนนลูกรัง พื้นถนนอ่อน
- สะพาน
- ห้วย

สำนักงานเทศบาลเมืองมุกดาหาร

หัวหน้ากอง  
( นาย วิชัย วิพัฒน์เกษมสุข )

ปลัดเทศบาล  
( นาย วิเชียร สุทธิประภา )

นายกเทศมนตรี  
( นาย สัมฤทธิ์ โภคสวัสดิ์ )



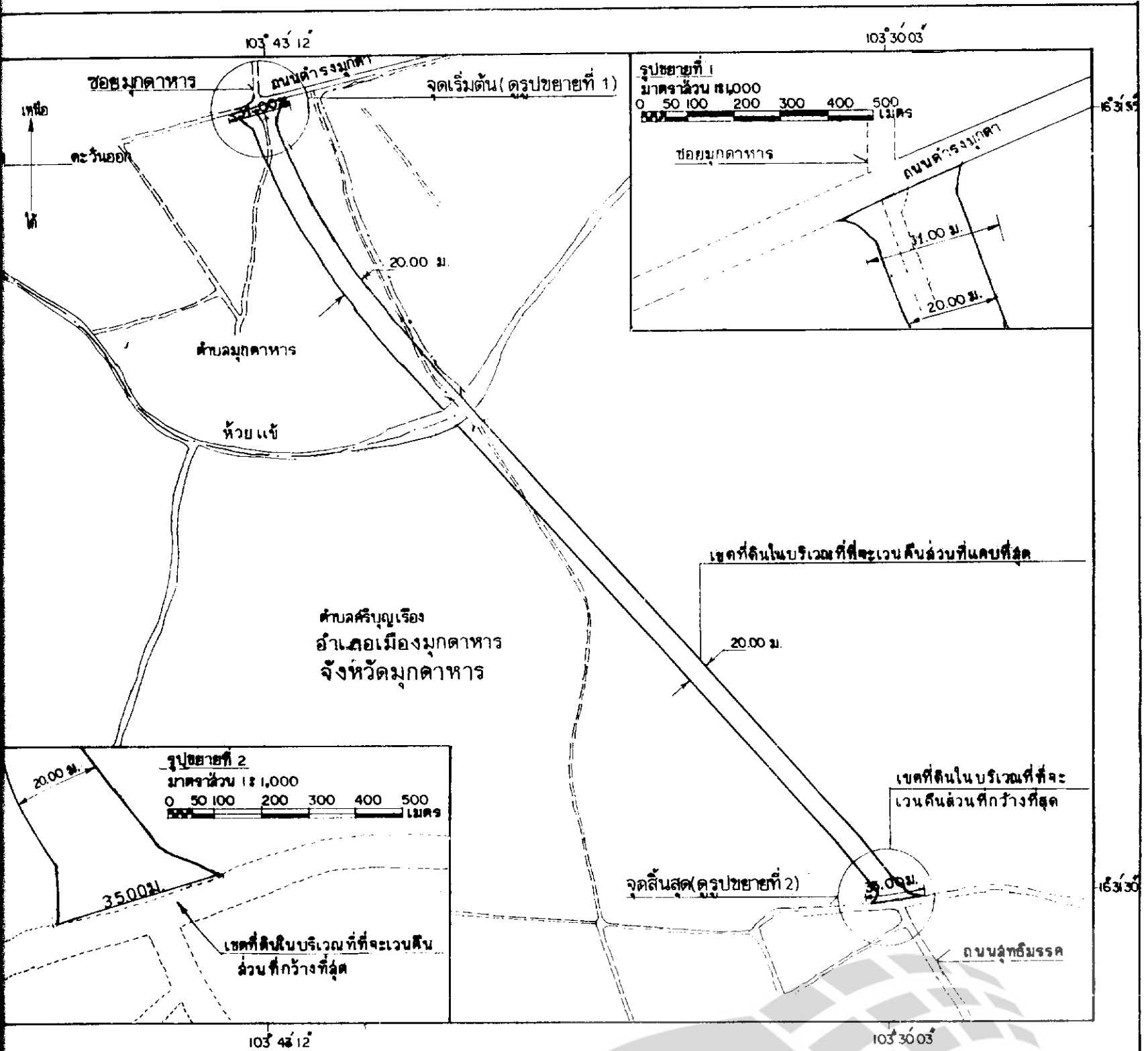
แผนที่ท้ายพระราชกฤษฎีกา

กำหนดเขตที่ดินในบริเวณที่จะเวนคืน

เพื่อสร้างและขยายทางหลวงเทศบาล สายสุทธิมรรค ตอนเชื่อมต่อซอยมุกดาหาร - สามแยกถนนสุทธิมรรค

พ.ศ. 2536

มาตราส่วน 1 : 4000



หมายเหตุ

- แนวเขตที่ดินในบริเวณที่จะเวนคืน
- เขตตำบล
- ถนน
- ถนนลูกรัง พื้นถนนอ่อน
- สะพาน
- ห้วย

สำนักงานเทศบาลเมืองมุกดาหาร

*[Signature]* หัวหน้ากองช่าง  
( นาย วิชัย วิวัฒน์เกษมสุข )

ปลัดเทศบาล  
( นาย วิเชียร สุทธิประภา )

นายกเทศมนตรี  
( นาย สัมฤทธิ์ โภคสวัสดิ์ )

หมายเหตุ :- เหตุผลในการประกาศใช้พระราชกฤษฎีกาฉบับนี้ คือ เนื่องจากมีความจำเป็นจะต้องสร้างและขยายทางหลวงเทศบาล สายสุทธิมิตรค ตอนเชื่อมต่อซอยมุกดาหาร-สามแยกถนนสุทธิมิตรค ในท้องที่ตำบลมุกดาหาร และตำบลศรีบุญเรือง อำเภอเมืองมุกดาหาร จังหวัดมุกดาหาร เพื่ออำนวยความสะดวกและความรวดเร็วแก่การจราจรและการขนส่งอันเป็นกิจการสาธารณูปโภค ในการนี้ สมควรกำหนดเขตที่ดินในบริเวณที่ที่จะเวนคืนในท้องที่ดังกล่าว เพื่อให้เจ้าหน้าที่หรือผู้ซึ่งได้รับมอบหมายจากเจ้าหน้าที่มีสิทธิเข้าไปทำการสำรวจ และเพื่อทราบข้อเท็จจริงเกี่ยวกับข้อสังหาริมทรัพย์ที่จะต้องเวนคืนที่แน่นอน จึงจำเป็นต้องตราพระราชกฤษฎีกานี้

**ห้องสมุดกฎหมาย**

