



พระราชกฤษฎีกา

กำหนดเขตที่ดิน ในท้องที่ตำบลทางพูน อำเภอเฉลิมพระเกียรติ
และตำบลควนพัง อำเภอร่อนพิบูลย์ จังหวัดนครศรีธรรมราช
ให้เป็นเขตปฏิรูปที่ดิน

พ.ศ. ๒๕๕๐

ภูมิพลอดุลยเดช ป.ร.

ให้ไว้ ณ วันที่ ๑๕ ธันวาคม พ.ศ. ๒๕๕๐

เป็นปีที่ ๕๒ ในรัชกาลปัจจุบัน

พระบาทสมเด็จพระปรมินทรมหาภูมิพลอดุลยเดช มีพระบรมราชโองการโปรดเกล้าฯ ให้
ประกาศว่า

โดยที่เป็นการสมควรกำหนดเขตที่ดิน ในท้องที่ตำบลทางพูน อำเภอเฉลิมพระเกียรติ และ
ตำบลควนพัง อำเภอร่อนพิบูลย์ จังหวัดนครศรีธรรมราช ให้เป็นเขตปฏิรูปที่ดิน

อาศัยอำนาจตามความในมาตรา ๒๒๑ ของรัฐธรรมนูญแห่งราชอาณาจักรไทย และมาตรา ๒๕
วรรคหนึ่ง แห่งพระราชบัญญัติการปฏิรูปที่ดินเพื่อเกษตรกรรม พ.ศ. ๒๕๑๘ จึงทรงพระกรุณาโปรดเกล้าฯ ให้
ตราพระราชกฤษฎีกาขึ้นไว้ ดังต่อไปนี้

มาตรา ๑ พระราชกฤษฎีกานี้เรียกว่า “พระราชกฤษฎีกากำหนดเขตที่ดิน ในท้องที่ตำบล
ทางพูน อำเภอเฉลิมพระเกียรติ และตำบลควนพัง อำเภอร่อนพิบูลย์ จังหวัดนครศรีธรรมราช ให้เป็น
เขตปฏิรูปที่ดิน พ.ศ. ๒๕๕๐”

มาตรา ๒ พระราชกฤษฎีกานี้ให้ใช้บังคับตั้งแต่วันถัดจากวันประกาศในราชกิจจานุเบกษา
เป็นต้นไป



LIRT

มาตรา ๓ ให้ที่ดินในท้องที่ตำบลทางพูน อำเภอเฉลิมพระเกียรติ และตำบลควนพัง อำเภอ
ร่อนพิบูลย์ จังหวัดนครศรีธรรมราช ภายในแนวเขตตามแผนที่ท้ายพระราชกฤษฎีกานี้ เป็นเขตปฏิรูป
ที่ดิน

มาตรา ๔ ให้รัฐมนตรีว่าการกระทรวงการคลัง รัฐมนตรีว่าการกระทรวงเกษตรและสหกรณ์
และรัฐมนตรีว่าการกระทรวงมหาดไทยรักษาการตามพระราชกฤษฎีกานี้

ผู้รับสนองพระบรมราชโองการ

ชวน หลีกภัย

นายกรัฐมนตรี

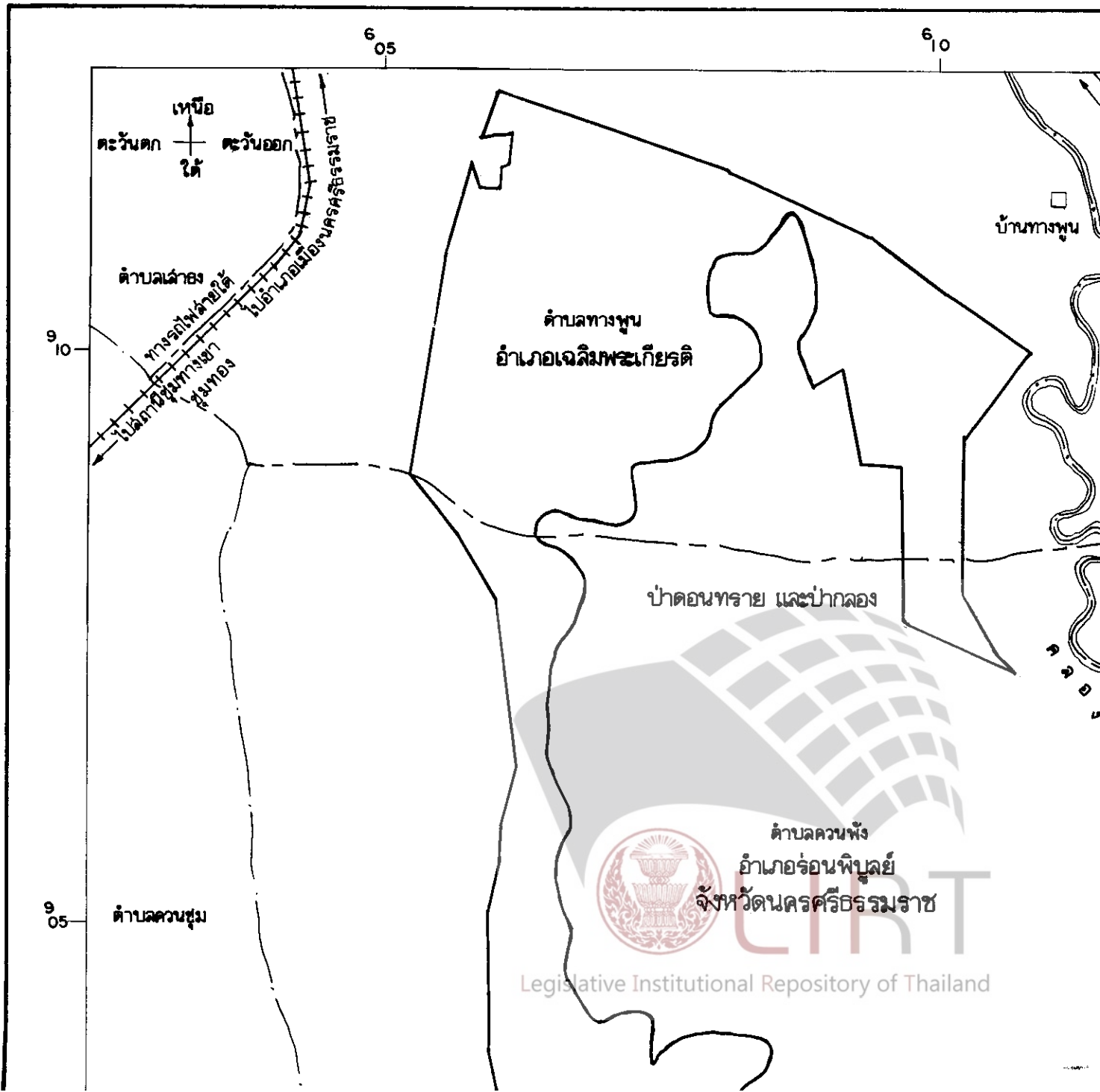

แผนที่ท้ายพระราชกฤษฎีกา

กำหนดเขตที่ดิน ในท้องที่ตำบลทางพูน อำเภอเฉลิมพระเกียรติ และตำบลควนพัง อำเภอร่อนพิบูลย์

ให้เป็นเขตปฏิรูปที่ดิน

พ.ศ. 2540

มาตราส่วน 1 : 50,000



แผนที่ท้ายพระราชกฤษฎีกา

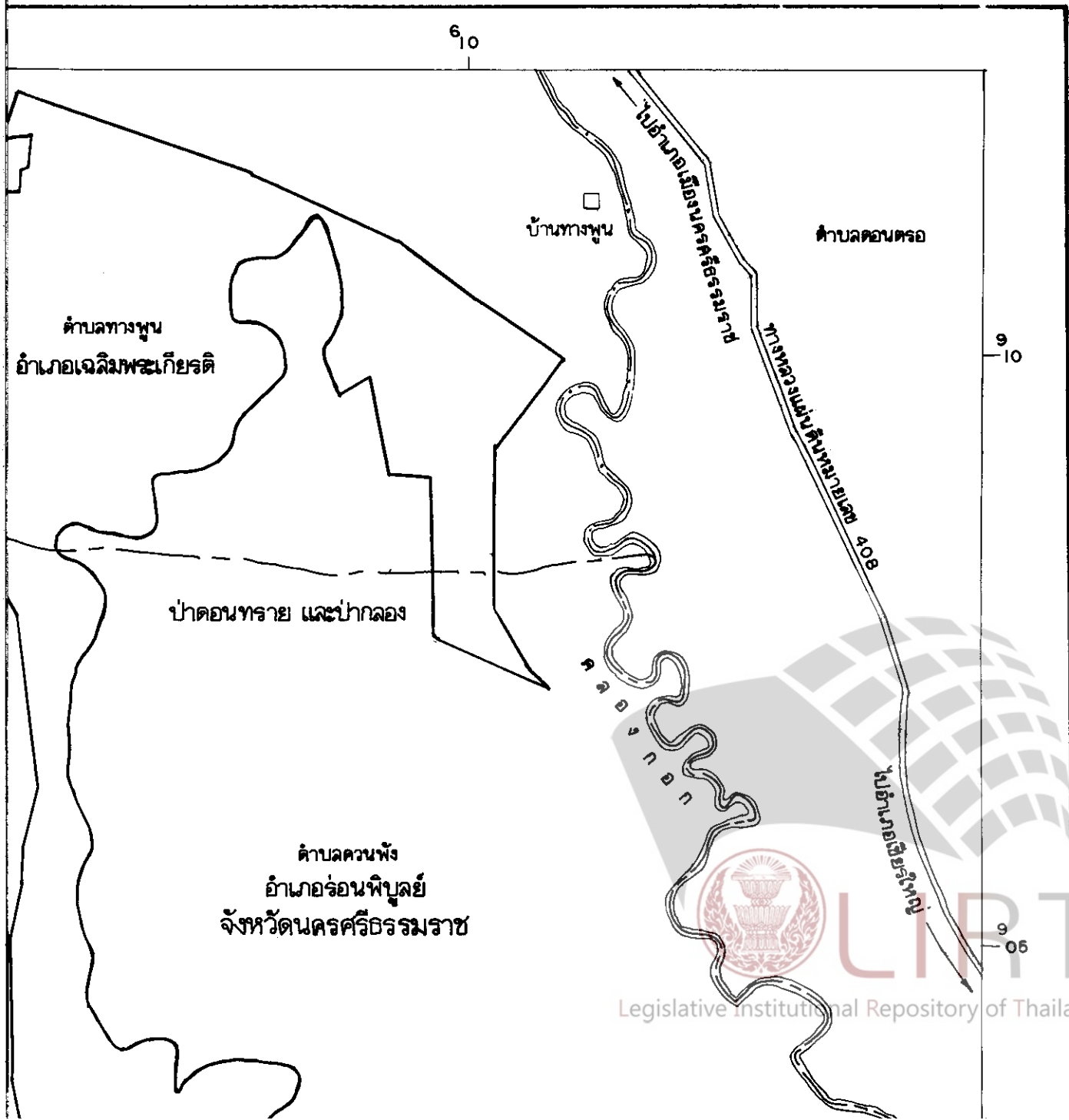
ทางพูน อำเภอเฉลิมพระเกียรติ และตำบลควนพัง อำเภออ่อนพิบูลย์ จังหวัดนครศรีธรรมราช

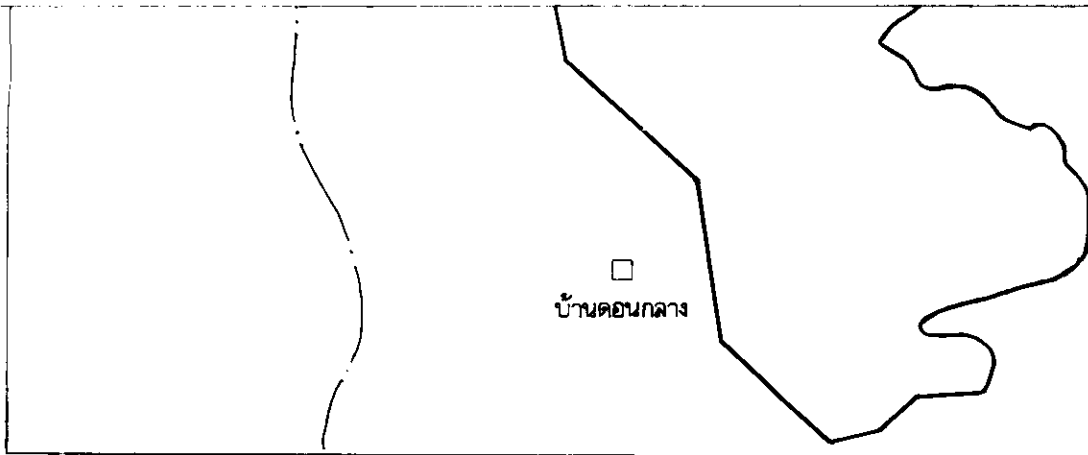
ให้เป็นเขตปฏิรูปที่ดิน

พ.ศ. 2540

มาตราส่วน 1:850,000

0 1 2 3 4 กิโลเมตร


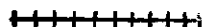







๘๕

๙๐


เครื่องหมาย

- | | |
|---|--------------------|
|  | แนวเขตปฏิรูปที่ดิน |
|  | เขตอำเภอ |
|  | เขตตำบล |
|  | ทางหลวง |
|  | ทางรถไฟ |
|  | คลอง |
|  | หมู่บ้าน |

เลขที่การสำ




๑๐


พิจิตพงษ์

(นายทวีสุข ปัญญาอรอด)

รักษาราชการแทน

ผู้อำนวยการกองจัดการปฏิรูปที่ดิน



(นายสุทธิพร จีระพันธุ์)

เลขที่การดำเนินงานการปฏิรูปที่ดินเพื่อเกษตรกรรม



Legislative Institutional Repository of Thailand

หมายเหตุ :- เหตุผลในการประกาศใช้พระราชกฤษฎีกานี้ คือ เนื่องจากในท้องที่ตำบลทางพูน อำเภอเฉลิมพระเกียรติ และตำบลควนพัง อำเภอร่อนพิบูลย์ จังหวัดนครศรีธรรมราช มีเกษตรกรผู้ไม่มีที่ดินประกอบเกษตรกรรมเป็นของตนเอง หรือมีที่ดินเล็กน้อยไม่เพียงพอแก่การครองชีพ หรือต้องเช่าที่ดินของผู้อื่นประกอบเกษตรกรรมอยู่เป็นจำนวนมาก สมควรกำหนดเขตที่ดินในท้องที่ดังกล่าวให้เป็นเขตปฏิรูปที่ดิน จึงจำเป็นต้องตราพระราชกฤษฎีกานี้