

พระราชกฤษฎีกา

กำหนดเขตพื้นที่เพื่อการอนุญาตให้ตั้งสถานบริการในท้องที่จังหวัดนครปฐม

พ.ศ. ๒๕๕๖

ภูมิพลอดุลยเดช ป.ร.

ให้ไว้ ณ วันที่ ๑๗ กันยายน พ.ศ. ๒๕๕๖

เป็นปีที่ ๕๘ ในรัชกาลปัจจุบัน

พระบาทสมเด็จพระปรมินทรมหาภูมิพลอดุลยเดช มีพระบรมราชโองการโปรดเกล้าฯ ให้ประกาศว่า

โดยที่เป็นการสมควรกำหนดเขตพื้นที่เพื่อการอนุญาตให้ตั้งสถานบริการในท้องที่จังหวัดนครปฐม เพื่อรักษาความสงบเรียบร้อยของประชาชน

อาศัยอำนาจตามความในมาตรา ๒๒๑ ของรัฐธรรมนูญแห่งราชอาณาจักรไทย และมาตรา ๕ แห่งพระราชบัญญัติสถานบริการ พ.ศ. ๒๕๐๕ อันเป็นพระราชบัญญัติที่มีบทบัญญัติบางประการเกี่ยวกับการจำกัดสิทธิและเสรีภาพของบุคคล ซึ่งมาตรา ๒๕ ประกอบกับมาตรา ๓๕ มาตรา ๔๘ และมาตรา ๕๐ ของรัฐธรรมนูญแห่งราชอาณาจักรไทย บัญญัติให้กระทำได้โดยอาศัยอำนาจตามบทบัญญัติแห่งกฎหมาย จึงทรงพระกรุณาโปรดเกล้าฯ ให้ตราพระราชกฤษฎีกาขึ้นไว้ ดังต่อไปนี้

มาตรา ๑ พระราชกฤษฎีกานี้เรียกว่า “พระราชกฤษฎีกากำหนดเขตพื้นที่เพื่อการอนุญาตให้ตั้งสถานบริการในท้องที่จังหวัดนครปฐม พ.ศ. ๒๕๕๖”

มาตรา ๒ พระราชกฤษฎีกานี้ให้ใช้บังคับตั้งแต่วันถัดจากวันประกาศในราชกิจจานุเบกษา เป็นต้นไป

มาตรา ๓ ในท้องที่จังหวัดนครปฐม ให้เฉพาะเขตอันมีปริมาตรดังต่อไปนี้เป็นพื้นที่เพื่อการอนุญาตให้ตั้งสถานบริการ



LIRT

(๑) พื้นที่บริเวณที่ ๑ (บริเวณทางหลวงแผ่นดินหมายเลข ๓๐๕๖ (ถนนราชมรรคา) เทศบาลนครนครปฐม อำเภอเมืองนครปฐม จังหวัดนครปฐม)

จุดที่ ๑ คือ จุดที่ตั้งอยู่ขอบทางถนนราชวิถีซอย ๒๓ ฟากตะวันออก ตรงจุดที่อยู่ห่างจากศูนย์กลางทางหลวงแผ่นดินหมายเลข ๓๐๕๖ (ถนนราชมรรคา) ไปทางทิศเหนือ ตามแนวเส้นขนานระยะ ๑๐๐ เมตรกับศูนย์กลางทางหลวงแผ่นดินหมายเลข ๓๐๕๖ (ถนนราชมรรคา)

ด้านเหนือ

จากจุดที่ ๑ เป็นเส้นขนานระยะ ๑๐๐ เมตรกับศูนย์กลางทางหลวงแผ่นดินหมายเลข ๓๐๕๖ (ถนนราชมรรคา) ไปทางทิศตะวันออกเฉียงใต้ ถึงจุดที่ ๒ ซึ่งตั้งอยู่ห่างจากศูนย์กลางทางหลวงแผ่นดินหมายเลข ๓๐๕๖ (ถนนราชมรรคา) ไปทางทิศเหนือ ตามแนวเส้นขนานระยะ ๑๐๐ เมตร ตรงจุดบรรจบกับแนวเส้นขนานระยะ ๘๕ เมตรกับศูนย์กลางถนนราชวิถีซอย ๕

ด้านตะวันออก

จากจุดที่ ๒ เป็นเส้นขนานระยะ ๘๕ เมตรกับศูนย์กลางถนนราชวิถีซอย ๕ ไปทางทิศใต้ ข้ามทางหลวงแผ่นดินหมายเลข ๓๐๕๖ (ถนนราชมรรคา) เลียบขอบทางถนนสาธารณะไม่ปรากฏชื่อ ฟากตะวันตก ถึงจุดที่ ๓ ซึ่งตั้งอยู่ขอบทางถนนสาธารณะไม่ปรากฏชื่อ ฟากตะวันตก ตรงจุดที่อยู่ห่างจากศูนย์กลางทางหลวงแผ่นดินหมายเลข ๓๐๕๖ (ถนนราชมรรคา) ไปทางทิศใต้ บรรจบกับแนวเส้นขนานระยะ ๑๐๐ เมตรกับศูนย์กลางทางหลวงแผ่นดินหมายเลข ๓๐๕๖ (ถนนราชมรรคา)

ด้านใต้

จากจุดที่ ๓ เป็นเส้นขนานระยะ ๑๐๐ เมตรกับศูนย์กลางทางหลวงแผ่นดินหมายเลข ๓๐๕๖ (ถนนราชมรรคา) ไปทางทิศตะวันตกเฉียงเหนือ ถึงจุดที่ ๔ ซึ่งตั้งอยู่ห่างจากศูนย์กลางทางหลวงแผ่นดินหมายเลข ๓๐๕๖ (ถนนราชมรรคา) ไปทางทิศใต้ ตามแนวเส้นขนานระยะ ๑๐๐ เมตร ตรงจุดบรรจบกับแนวเส้นขนานระยะ ๖๐ เมตรกับศูนย์กลางซอยยาสุข ๒

ด้านตะวันตก

จากจุดที่ ๔ เป็นเส้นขนานระยะ ๖๐ เมตรกับศูนย์กลางซอยยาสุข ๒ ไปทางทิศตะวันออกเฉียงเหนือ ข้ามทางหลวงแผ่นดินหมายเลข ๓๐๕๖ (ถนนราชมรรคา) เลียบขอบทางถนนราชวิถีซอย ๒๓ ฟากตะวันออก บรรจบกับจุดที่ ๑

(๒) พื้นที่บริเวณที่ ๒ (บริเวณถนนเทศบาลซอย ๑๓ (ซอยวัดอ้อมใหญ่) เทศบาลตำบลอ้อมใหญ่ อำเภอสสามพราน จังหวัดนครปฐม)



LIRT

จุดที่ ๑ คือ จุดที่ตั้งอยู่ขอบทางถนนเทศบาลซอย ๑๓ (ซอยวัดอ้อมใหญ่) ฟากตะวันออก ตรงจุดบรรจบกับขอบทางทางหลวงแผ่นดินหมายเลข ๔ (ถนนเพชรเกษม) ฟากใต้

ด้านเหนือ

จากจุดที่ ๑ เป็นเส้นเลียบบขอบทางทางหลวงแผ่นดินหมายเลข ๔ (ถนนเพชรเกษม) ฟากใต้ ไปทางทิศตะวันออกเฉียงใต้ ถึงจุดที่ ๒ ซึ่งตั้งอยู่ขอบทางทางหลวงแผ่นดินหมายเลข ๔ (ถนนเพชรเกษม) ฟากใต้ ตรงจุดบรรจบกับเส้นขนานระยะ ๓๐๐ เมตรกับศูนย์กลางถนนเทศบาลซอย ๑๓ (ซอยวัดอ้อมใหญ่)

ด้านตะวันออก

จากจุดที่ ๒ เป็นเส้นขนานระยะ ๓๐๐ เมตรกับศูนย์กลางถนนเทศบาลซอย ๑๓ (ซอยวัดอ้อมใหญ่) ไปทางทิศตะวันตกเฉียงใต้ ถึงจุดที่ ๓ ซึ่งอยู่ห่างจากริมคลองอ้อมใหญ่ ฝั่งเหนือ ระยะ ๖ เมตร ตรงจุดบรรจบกับเส้นขนานระยะ ๓๐๐ เมตรกับศูนย์กลางถนนเทศบาลซอย ๑๓ (ซอยวัดอ้อมใหญ่)

ด้านใต้

จากจุดที่ ๓ เป็นเส้นขนานระยะ ๖ เมตรกับริมคลองอ้อมใหญ่ ฝั่งเหนือ ไปทางทิศตะวันตกเฉียงเหนือ ถึงจุดที่ ๔ ซึ่งอยู่ห่างจากริมคลองอ้อมใหญ่ ฝั่งเหนือ ระยะ ๖ เมตร ตรงจุดบรรจบกับขอบทางถนนเทศบาลซอย ๑๓ (ซอยวัดอ้อมใหญ่) ฟากตะวันออก

ด้านตะวันตก

จากจุดที่ ๔ เป็นเส้นเลียบบขอบทางถนนเทศบาลซอย ๑๓ (ซอยวัดอ้อมใหญ่) ฟากตะวันออก ไปทางทิศตะวันออกเฉียงเหนือ บรรจบกับจุดที่ ๑
ทั้งนี้ ภายในแนวเขตตามแผนที่ท้ายพระราชกฤษฎีกานี้

มาตรา ๔ พระราชกฤษฎีกานี้ไม่ใช้บังคับแก่สถานบริการที่ได้รับอนุญาตให้ตั้งก่อนวันที่พระราชกฤษฎีกานี้ใช้บังคับ และสถานบริการที่อยู่ในสถานที่ตั้งโรงแรมตามกฎหมายว่าด้วยโรงแรม

มาตรา ๕ ให้รัฐมนตรีว่าการกระทรวงมหาดไทยรักษาการตามพระราชกฤษฎีกานี้

ผู้รับสนองพระบรมราชโองการ

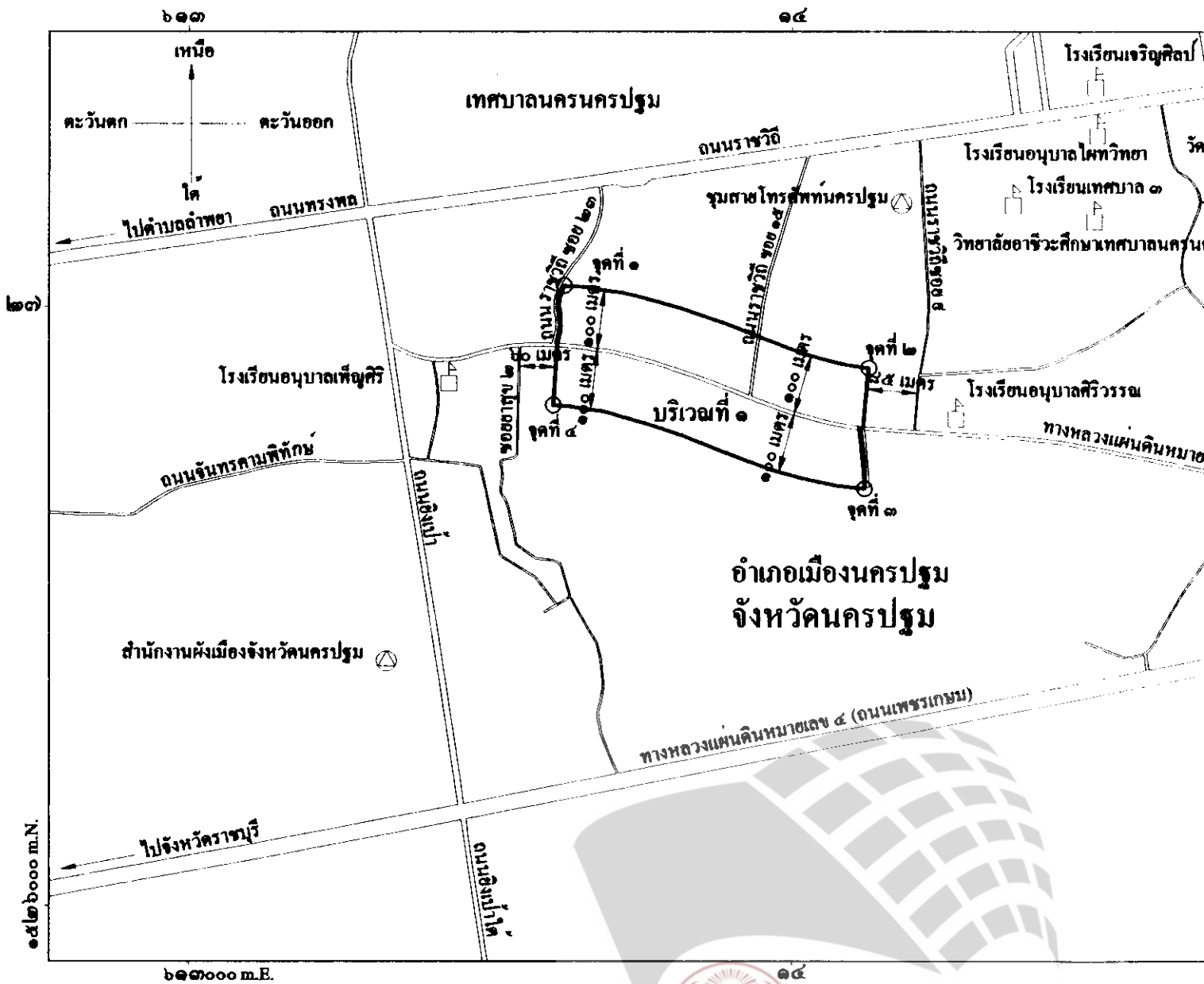
พันตำรวจโท ทักษิณ ชินวัตร

นายกรัฐมนตรี





แผนที่ท้ายพระราชกฤษฎีกา
กำหนดเขตพื้นที่เพื่อการอนุญาตให้ตั้งสถานบริการ
ในท้องที่จังหวัดนครปฐม

พ.ศ. ๒๕๕๖

มาตราส่วน ๑ : ๑๐,๐๐๐



เครื่องหมาย

-  แนวเขตพื้นที่เพื่อการอนุญาตให้ตั้งสถานบริการ
-  ทางหลวง ถนน ซอซ
-  สถานที่ราชการ
-  มหาวิทยาลัย วิทยาลัย โรงเรียน



(น
เจ้าหน้าที่บริหาร
โยธาธิการ



สถานที่ราชการ



มหาวิทยาลัย วิทยาลัย โรงเรียน



วัด ศาสนสถาน

เจ้าหน้าที่บริหาร

โยธาธิการ

(นาย

ผู้วรา



Legislative Institutional Repository of Thailand



(นายนาวิน ชันทริรัญ)

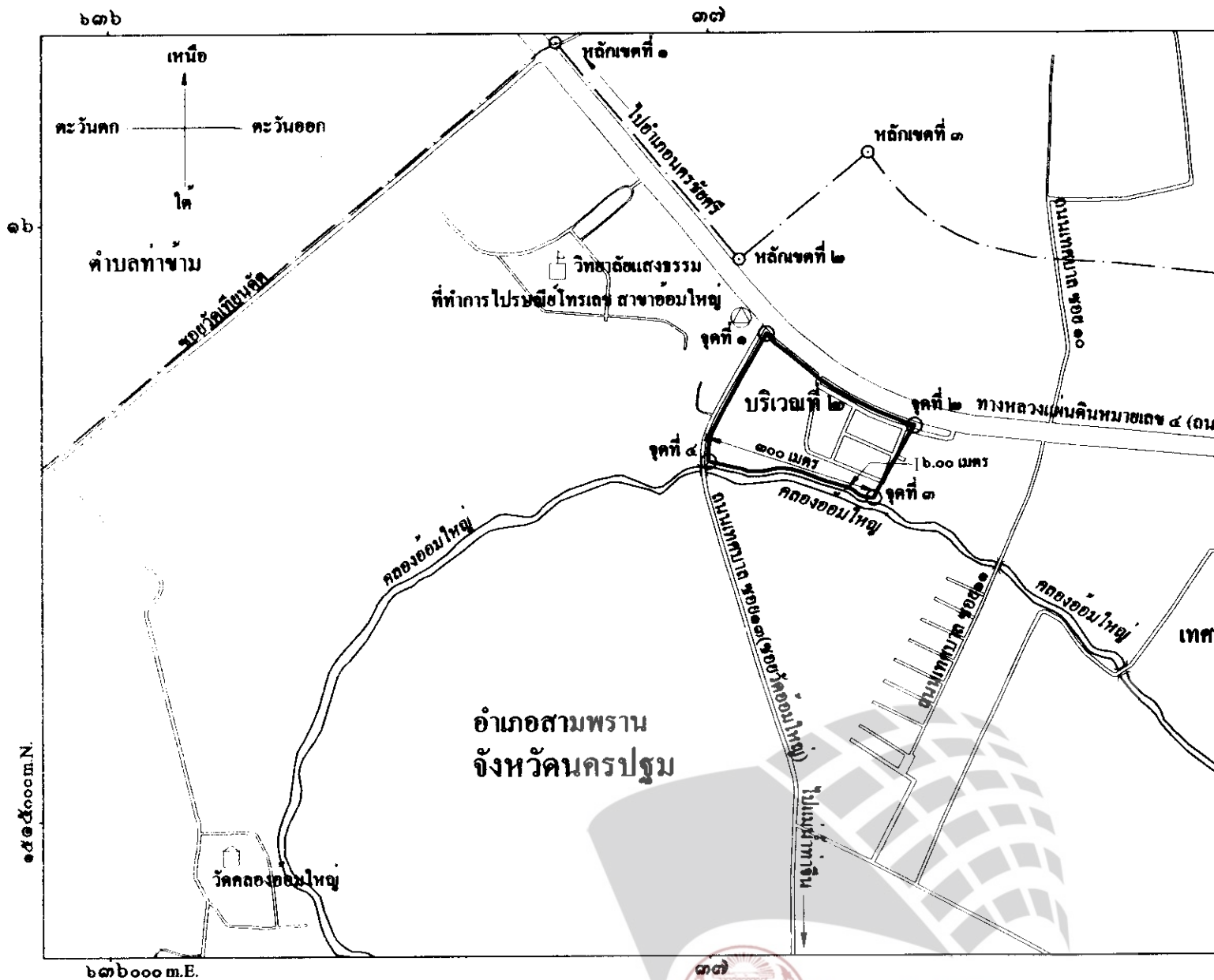
ผู้ว่าราชการจังหวัดนครปฐม



แผนที่ท้ายพระราชกฤษฎีกา
กำหนดเขตพื้นที่เพื่อการอนุญาตให้ตั้งสถานบริการ
ในท้องที่จังหวัดนครปฐม

พ.ศ. ๒๕๕๖

มาตราส่วน ๑ : ๑๐,๐๐๐



เครื่องหมาย

- แนวเขตพื้นที่เพื่อการอนุญาตให้ตั้งสถานบริการ
- เขตเทศบาล
- ทางหลวง ถนน ขอบ

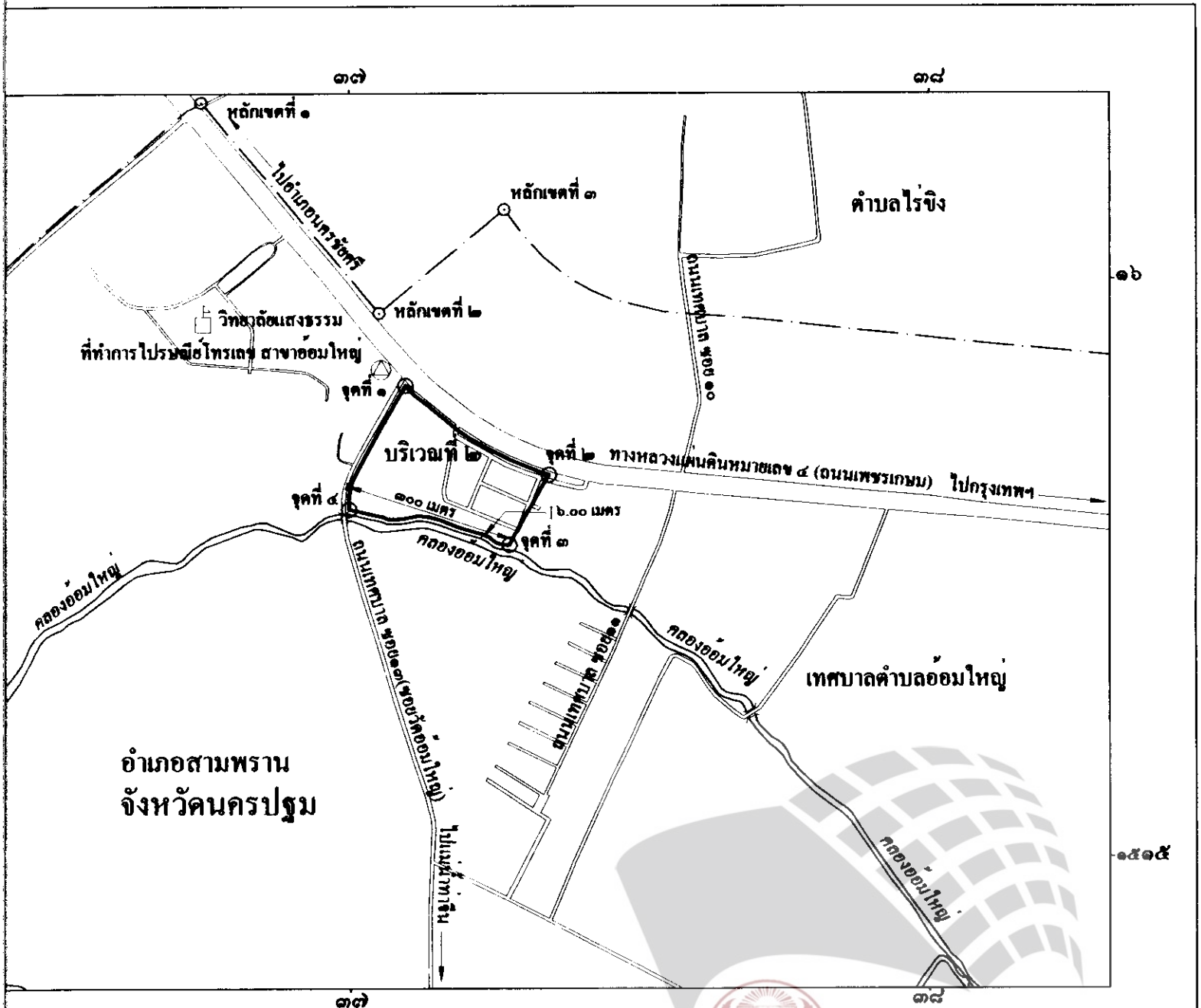



LIRT

Legislative Institutional Repository of Thailand

(นางจ
เจ้าหน้าที่บริหารจ
โศภนวิจิตร

แผนที่ท้ายพระราชกฤษฎีกา
กำหนดเขตพื้นที่เพื่อการอนุญาตให้ตั้งสถานบริการ
ในท้องที่จังหวัดนครปฐม
พ.ศ. ๒๕๔๖
มาตราส่วน ๑ : ๑๐,๐๐๐



อนุญาตให้ตั้งสถานบริการ

----- ทางหลวง ถนน ขอบ

==== สะพาน

~~~~ แม่น้ำ คลอง ห้วย

⊗ สถานที่ราชการ

□ มหาวิทยาลัย วิทยาลัย โรงเรียน

⊡ วัด ศาสนสถาน


เจ้าหน้าที่บริหาร

โยธาธิการ

(น  
ผู้ว่า



Legislative Institutional Repository of Thailand



(นายนาวิน ชันชหิรัญ)  
ผู้ว่าราชการจังหวัดนครปฐม

ศาลือ โรงเรียน



หมายเหตุ :- เหตุผลในการประกาศใช้พระราชกฤษฎีกาฉบับนี้ คือ เพื่อเป็นการรักษาความสงบเรียบร้อยในท้องที่จังหวัดนครปฐม สมควรกำหนดเขตพื้นที่เพื่อการอนุญาตให้ตั้งสถานบริการในท้องที่จังหวัดดังกล่าว จึงจำเป็นต้องตราพระราชกฤษฎีกานี้