



### พระราชกฤษฎีกา

กำหนดเขตที่ดินในบริเวณที่ที่จะเวนคืน

เพื่อสร้างทางหลวงแผ่นดินหมายเลข ๓๕๑ สายต่อเขตกรุงเทพมหานครควบคุม  
(มหาวิทยาลัยเกษตรศาสตร์)-บรรจบทางหลวงแผ่นดินหมายเลข ๓๒๐๒ (เขตบึงกุ่ม)

พ.ศ. ๒๕๓๕

### ภูมิพลอดุลยเดช ป.ร.

ให้ไว้ ณ วันที่ ๒๔ ธันวาคม พ.ศ. ๒๕๓๕

เป็นปีที่ ๔๗ ในรัชกาลปัจจุบัน

พระบาทสมเด็จพระปรมินทรมหาภูมิพลอดุลยเดช มีพระบรมราชโองการโปรดเกล้าฯ ให้  
ประกาศว่า

โดยที่เป็นการสมควรกำหนดเขตที่ดินในบริเวณที่ที่จะเวนคืน เพื่อสร้างทางหลวงแผ่นดิน  
หมายเลข ๓๕๑ สายต่อเขตกรุงเทพมหานครควบคุม (มหาวิทยาลัยเกษตรศาสตร์)-บรรจบทางหลวง  
แผ่นดินหมายเลข ๓๒๐๒ (เขตบึงกุ่ม) ในท้องที่เขตจตุจักร เขตบางเขน เขตลาดพร้าว และเขตบึงกุ่ม  
กรุงเทพมหานคร

อาศัยอำนาจตามความในมาตรา ๑๗๕ ของรัฐธรรมนูญแห่งราชอาณาจักรไทย และมาตรา ๖๘  
วรรคหนึ่ง แห่งพระราชบัญญัติทางหลวง พ.ศ. ๒๕๓๕ ประกอบกับมาตรา ๕ วรรคสาม และมาตรา ๖  
แห่งพระราชบัญญัติว่าด้วยการเวนคืนอสังหาริมทรัพย์ พ.ศ. ๒๕๓๐ จึงทรงพระกรุณาโปรดเกล้าฯ ให้  
ตราพระราชกฤษฎีกาขึ้นไว้ ดังต่อไปนี้

มาตรา ๑ พระราชกฤษฎีกานี้เรียกว่า “พระราชกฤษฎีกากำหนดเขตที่ดินในบริเวณที่ที่จะ  
เวนคืน เพื่อสร้างทางหลวงแผ่นดินหมายเลข ๓๕๑ สายต่อเขตกรุงเทพมหานครควบคุม (มหาวิทยาลัย  
เกษตรศาสตร์)-บรรจบทางหลวงแผ่นดินหมายเลข ๓๒๐๒ (เขตบึงกุ่ม) พ.ศ. ๒๕๓๕”



มาตรา ๒ พระราชกฤษฎีกานี้ให้ใช้บังคับตั้งแต่วันถัดจากวันประกาศในราชกิจจานุเบกษา เป็นต้นไป

มาตรา ๓ พระราชกฤษฎีกานี้ให้ใช้บังคับได้มีกำหนดสี่ปี

มาตรา ๔ ให้อธิบดีกรมทางหลวงเป็นเจ้าหน้าที่เวนคืนตามพระราชกฤษฎีกานี้

มาตรา ๕ เขตที่ดินในบริเวณที่ที่จะเวนคืนตามพระราชกฤษฎีกานี้ อยู่ในท้องที่เขตจตุจักร เขตบางเขน เขตลาดพร้าว และเขตบึงกุ่ม กรุงเทพมหานคร มีส่วนแฉกที่ สุดหนึ่งร้อยยี่สิบเมตรและ กว้างที่สุดหนึ่งพันเมตร ทั้งนี้ ภายในแนวเขตตามแผนที่ท้ายพระราชกฤษฎีกานี้

มาตรา ๖ ให้รัฐมนตรีว่าการกระทรวงคมนาคมรักษาการตามพระราชกฤษฎีกานี้

รับสนองพระบรมราชโองการ

ชวน หลีกภัย

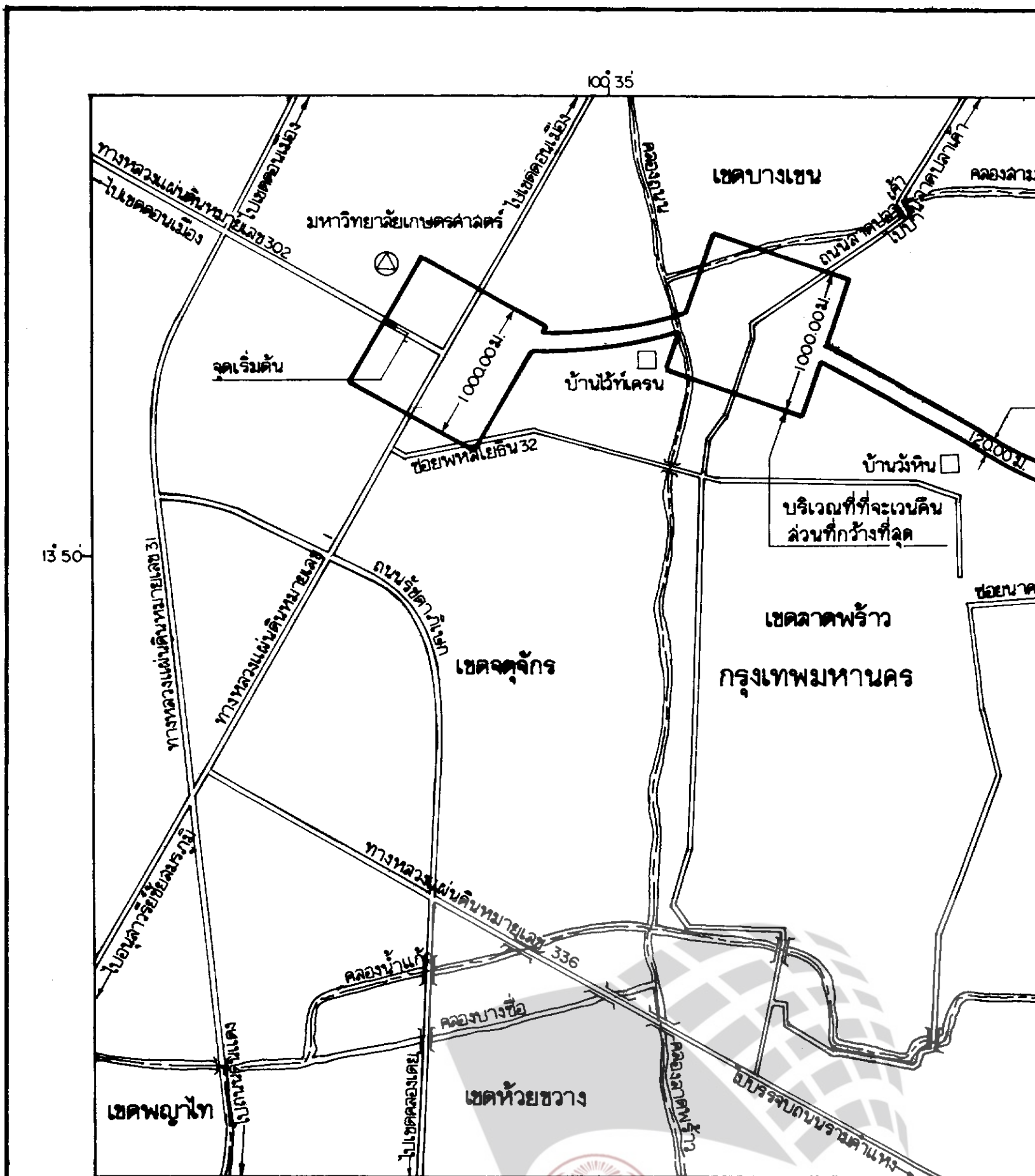
นายกรัฐมนตรี






เพื่อสร้างทางหลวงแผ่นดินหมายเลข 351 ลาดต่อเขตกรุงเทพมหานครควบคุม (มหาวิทยาลัยเกษตรศาสตร์)


พ.ศ. 2535

มาตราส่วน 1:40,000



เครื่องหมาย

-  แนวเขตที่ดินในบริเวณที่จะเวนคืน
-  เขตของเขต
-  ทางหลวง ถนน ซอย



LIRT

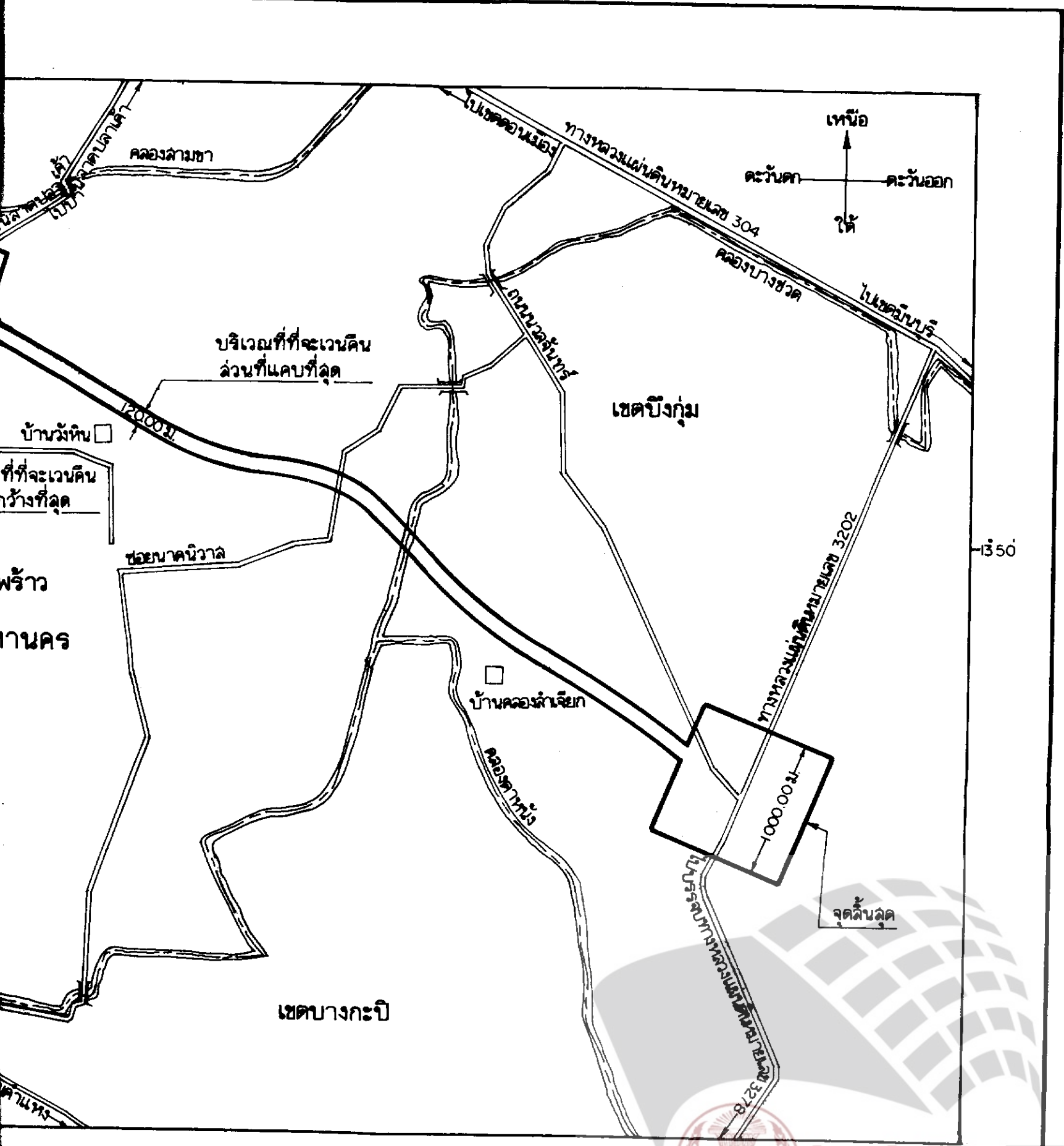
แผนที่ท้ายพระราชกฤษฎีกา

ประกาศเขตที่ดินในบริเวณที่ที่จะเวนคืน

ถนนนครควม (มหาวิทยาลัยเกษตรศาสตร์) - บรจรทางหลวงแผ่นดินหมายเลข 3202 (เขตบึงกุ่ม)

พ.ศ. 2535

มาตราส่วน 1 : 40,000


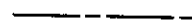







กองจัดกรรมสิทธิ์ที่ดิน  
กรมทางหลวง

Legislative Institutional Repository of Thailand

(นายวิชา ลรรพนุเคราะห์)

เครื่องหมาย

-  แนวเขตที่ดินในบริเวณที่จะเวนคืน
-  เขตของเขต
-  ทางหลวง ถนน ซอย
-  สะพาน
-  คลอง
-  สถานีราชการ
-  หมู่บ้าน



กองจัดการมลพิษที่ดิน

กรมทางหลวง



(นายวิชา ลรรถนุเคราะห์)

ผู้อำนวยการกองจัดการมลพิษที่ดิน



(นายदनัน ศรีรุ่งโรจน์)

อธิบดีกรมทางหลวง



LIRT

Legislative Institutional Repository of Thailand

หมายเหตุ :- เหตุผลในการประกาศใช้พระราชกฤษฎีกานี้ คือ เนื่องจากมีความจำเป็นจะต้องสร้างทางหลวงแผ่นดินหมายเลข ๓๕๑ สายต่อเขตกรุงเทพมหานครควบคุม (มหาวิทยาลัยเกษตรศาสตร์)-บรรจบทางหลวงแผ่นดินหมายเลข ๓๒๐๒ (เขตบึงกุ่ม) ในท้องที่เขตจตุจักร เขตบางเขน เขตลาดพร้าว และเขตบึงกุ่ม กรุงเทพมหานคร เพื่ออำนวยความสะดวกและความรวดเร็วแก่การจราจรและการขนส่งอันเป็นกิจการสาธารณูปโภค ในการนี้สมควรกำหนดเขตที่ดินในบริเวณที่ที่จะเวนคืนในท้องที่ดังกล่าว เพื่อให้เจ้าหน้าที่หรือผู้ซึ่งได้รับมอบหมายจากเจ้าหน้าที่มีสิทธิเข้าไปทำการสำรวจและเพื่อทราบข้อเท็จจริงเกี่ยวกับอสังหาริมทรัพย์ ที่จะต้องเวนคืนที่แน่นอน จึงจำเป็นต้องตราพระราชกฤษฎีกานี้

