

พระราชกฤษฎีกา

กำหนดบริเวณที่ดินป่ากฤษบุรี ในท้องที่ตำบลเขาจ้าว อำเภอปราณบุรี
ตำบลศิลาลอย ตำบลศาลาลัย ตำบลไร่เก่า ตำบลไร่ใหม่ กิ่งอำเภอสามร้อยยอด
อำเภอปราณบุรี ตำบลหาดขาม ตำบลสามกระทาย ตำบลกฤษบุรี อำเภอกฤษบุรี
และตำบลบ่อนอก ตำบลอ่าวน้อย ตำบลเกาะหลัก ตำบลคลองวาฬ
อำเภอเมืองประจวบคีรีขันธ์ จังหวัดประจวบคีรีขันธ์

ให้เป็นอุทยานแห่งชาติ

พ.ศ. ๒๕๔๒

ภูมิพลอดุลยเดช ป.ร.

ให้ไว้ ณ วันที่ ๑๖ มีนาคม พ.ศ. ๒๕๔๒

เป็นปีที่ ๕๔ ในรัชกาลปัจจุบัน

พระบาทสมเด็จพระปรมินทรมหาภูมิพลอดุลยเดช มีพระบรมราชโองการโปรดเกล้าฯ ให้
ประกาศว่า

โดยที่เป็นการสมควรกำหนดบริเวณที่ดินป่ากฤษบุรี ในท้องที่ตำบลเขาจ้าว อำเภอปราณบุรี ตำบล
ศิลาลอย ตำบลศาลาลัย ตำบลไร่เก่า ตำบลไร่ใหม่ กิ่งอำเภอสามร้อยยอด อำเภอปราณบุรี ตำบล
หาดขาม ตำบลสามกระทาย ตำบลกฤษบุรี อำเภอกฤษบุรี และตำบลบ่อนอก ตำบลอ่าวน้อย ตำบล
เกาะหลัก ตำบลคลองวาฬ อำเภอเมืองประจวบคีรีขันธ์ จังหวัดประจวบคีรีขันธ์ ให้เป็นอุทยานแห่งชาติ

อาศัยอำนาจตามความในมาตรา ๒๒๑ ของรัฐธรรมนูญแห่งราชอาณาจักรไทย และมาตรา ๖
วรรคหนึ่ง แห่งพระราชบัญญัติอุทยานแห่งชาติ พ.ศ. ๒๕๐๔ จึงทรงพระกรุณาโปรดเกล้าฯ ให้
ตราพระราชกฤษฎีกาขึ้นไว้ ดังต่อไปนี้



LIRT

มาตรา ๑ พระราชกฤษฎีกานี้เรียกว่า “พระราชกฤษฎีกากำหนดบริเวณที่ดินป่ากุยบุรี ในท้องที่ ตำบลเขาจ้าว อำเภอปราณบุรี ตำบลศิลาลอย ตำบลศาลาลัย ตำบลไร่เก่า ตำบลไร่ใหม่ กิ่งอำเภอสามร้อยยอด อำเภอปราณบุรี ตำบลหาดขาม ตำบลสามกระทาย ตำบลกุยบุรี อำเภอกุยบุรี และตำบลบ่อนอก ตำบลอ่าวน้อย ตำบลเกาะหลัก ตำบลคลองวาฬ อำเภอเมืองประจวบคีรีขันธ์ จังหวัดประจวบคีรีขันธ์ ให้เป็นอุทยานแห่งชาติ พ.ศ. ๒๕๕๒”

มาตรา ๒ พระราชกฤษฎีกานี้ให้ใช้บังคับตั้งแต่วันถัดจากวันประกาศในราชกิจจานุเบกษา เป็นต้นไป

มาตรา ๓ ให้บริเวณที่ดินป่ากุยบุรี ในท้องที่ตำบลเขาจ้าว อำเภอปราณบุรี ตำบลศิลาลอย ตำบลศาลาลัย ตำบลไร่เก่า ตำบลไร่ใหม่ กิ่งอำเภอสามร้อยยอด อำเภอปราณบุรี ตำบลหาดขาม ตำบลสามกระทาย ตำบลกุยบุรี อำเภอกุยบุรี และตำบลบ่อนอก ตำบลอ่าวน้อย ตำบลเกาะหลัก ตำบลคลองวาฬ อำเภอเมืองประจวบคีรีขันธ์ จังหวัดประจวบคีรีขันธ์ ภายในแนวเขตตามแผนที่ท้ายพระราชกฤษฎีกานี้ เป็นอุทยานแห่งชาติ

มาตรา ๔ ให้รัฐมนตรีว่าการกระทรวงเกษตรและสหกรณ์รักษาการตามพระราชกฤษฎีกานี้

ผู้รับสนองพระบรมราชโองการ

ชวน หลีกภัย

นายกรัฐมนตรี

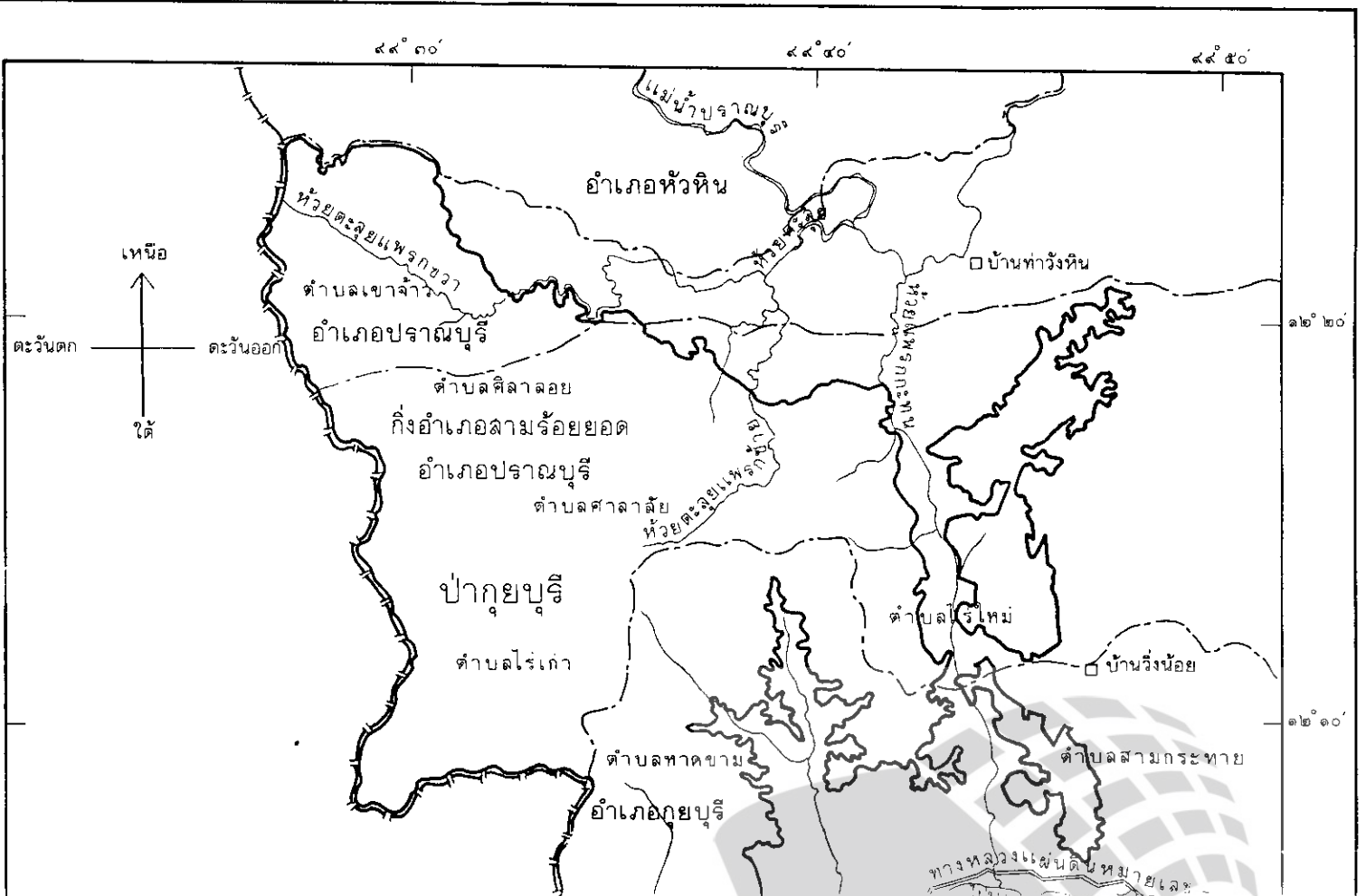
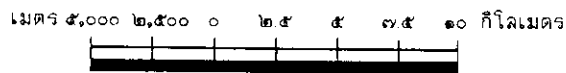
44

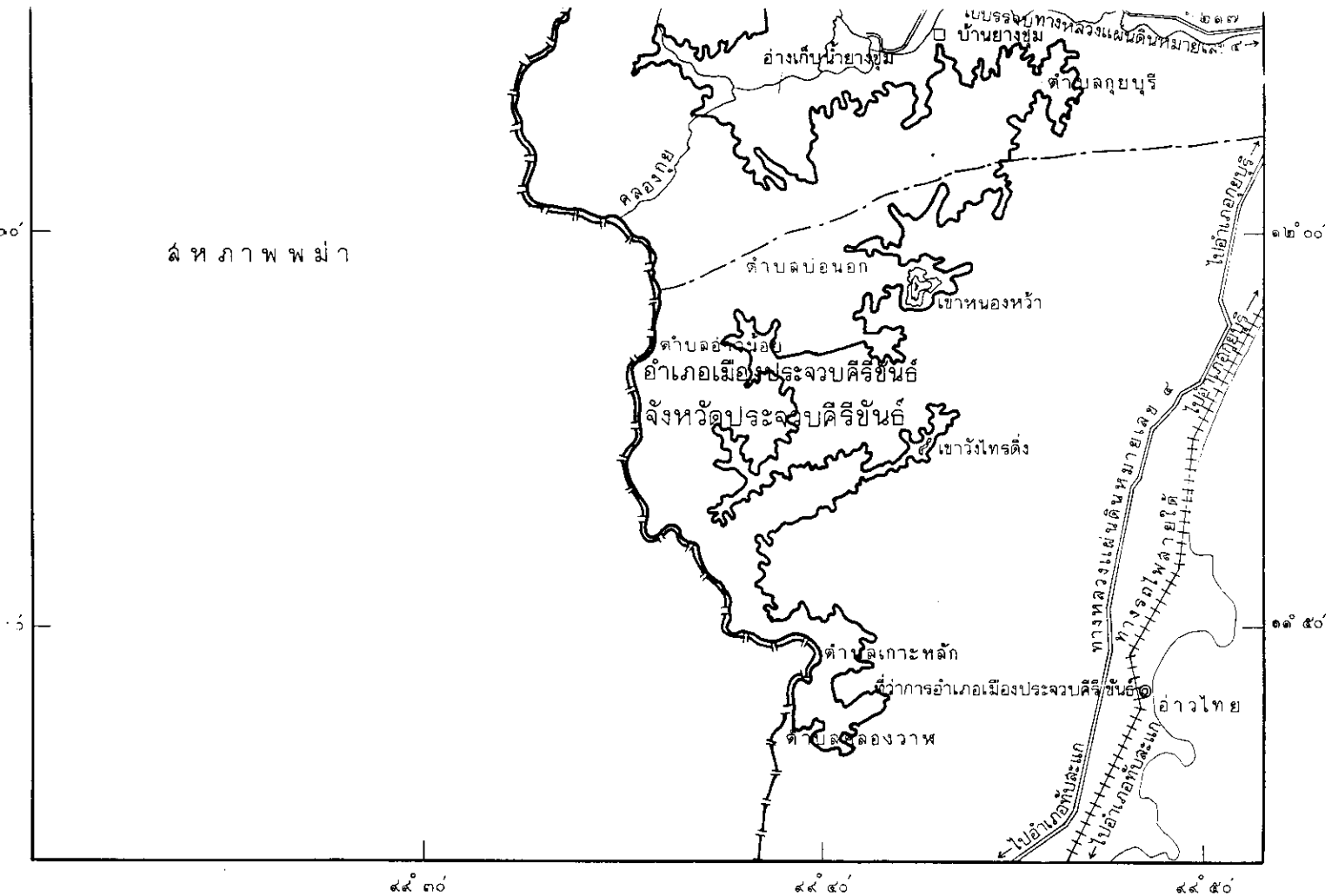
แผนที่ท้ายพระราชกฤษฎีกา กำหนดบริเวณที่ดินป่ากุยบุรี

ในท้องที่ตำบลเขาจ้าว อำเภอปราณบุรี ตำบลศิลาลอย ตำบลศาลาลัย ตำบลไร่เก่า ตำบลไร่ใหม่
กิ่งอำเภอดำรงชัยยอด อำเภอปราณบุรี ตำบลหาดขาม ตำบลสามกระทาย ตำบลกุยบุรี อำเภอกุยบุรี
และตำบลปอนอก ตำบลอ่าวน้อย ตำบลเกาะหลัก ตำบลคลองวาฬ อำเภอเมืองประจวบคีรีขันธ์ จังหวัดประจวบคีรีขันธ์
ให้เป็นอุทยานแห่งชาติ

พ.ศ. ๒๕๕๒

เนื้อที่ประมาณ ๔๖๔ ตารางกิโลเมตร หรือประมาณ ๖๐๕,๖๒๕ ไร่
มาตราส่วน ๑ : ๒๕๐,๐๐๐





สหภาพพม่า

เครื่องหมาย

- แนวเขตอุทยานแห่งชาติ
- - - - - เขตเส้นพรมแดนตามกฎหมาย ระหว่างประเทศไทยกับสหภาพพม่า
- - - - - เขตอำเภอ เขตกิ่งอำเภอ
- == ทางหลวง
- + + + + + ทางรถไฟ
- ~ แม่น้ำ คลอง ห้วย
- ⊖ ภูเขา
- อ่างเก็บน้ำ
- ⊙ ที่ว่าการอำเภอ
- หมู่บ้าน

M/C

(นายประสิทธิ์ คล้ายทอง)

ผู้อำนวยการส่วนอุทยานแห่งชาติ

[Signature]

(นายปลอดประสพ สุรัสวดี)

อธิบดีกรมป่าไม้



หมายเหตุ :- เหตุผลในการประกาศใช้พระราชกฤษฎีกาฉบับนี้ คือ เนื่องจากบริเวณที่ดินป่ากฤษบุรี ในท้องที่ตำบลเขาจ้าว อำเภอปราณบุรี ตำบลศิลาลอย ตำบลศาลาลัย ตำบลไร่เก่า ตำบลไร่ใหม่ กิ่งอำเภอสามร้อยยอด อำเภอปราณบุรี ตำบลหาดขาม ตำบลสามกระทาย ตำบลกฤษบุรี อำเภอกฤษบุรี และตำบลบ่อนอก ตำบลอ่าวน้อย ตำบลเกาะหลัก ตำบลคลองวาฬ อำเภอเมืองประจวบคีรีขันธ์ จังหวัดประจวบคีรีขันธ์ เนื้อที่ประมาณ ๘๖๘ ตารางกิโลเมตร หรือประมาณ ๖๐๕,๖๒๕ ไร่ เป็นป่าต้นน้ำลำธาร ประกอบด้วยทรัพยากรธรรมชาติที่สำคัญและมีค่า เช่น พันธุ์ไม้ของป่า สมุนไพร สัตว์ป่า ตลอดจนพันธุกรรมทางธรรมชาติที่สวยงาม สมควรกำหนดให้เป็นอุทยานแห่งชาติตามพระราชบัญญัติอุทยานแห่งชาติ พ.ศ. ๒๕๐๔ เพื่อสงวนไว้ให้คงอยู่ในสภาพธรรมชาติเดิม มิให้ถูกทำลายหรือเปลี่ยนแปลงไป เพื่อประโยชน์แก่การศึกษาและรื่นรมย์ของประชาชน และเพื่ออำนวยประโยชน์อื่นแก่รัฐและประชาชน จึงจำเป็นต้องตราพระราชกฤษฎีกานี้