



พระราชกฤษฎีกา

กำหนดป่าทับไคร ในท้องตำบลฝาละมี อำเภอปากพูน  
จังหวัดพัทลุง ให้เป็นป่าคุ้มครอง

พุทธศักราช 2486

ในพระปรมาภิไธยสมเด็จพระเจ้าอยู่หัวอานันทมหิดล

คณะผู้สำเร็จราชการแทนพระองค์

(ตามประกาศประธานสภาผู้แทนราษฎร

ลงวันที่ 4 สิงหาคม พุทธศักราช 2480

และวันที่ 16 ธันวาคม พุทธศักราช 2484)

ชาติชาย ทัฬหยากา

ปรีดี พนมยงค์

ตราไว้ ณ วันที่ 26 กุมภาพันธ์ พุทธศักราช 2486

เป็นปีที่ 10 ในรัชกาลปัจจุบัน



LIRT

ตอนที่ 16 เล่ม 60 ราชกิจจานุเบกษา 23 มีนาคม 2486


โดยที่เห็นสมควรกำหนดป่าทับไคร ในท้องที่ตำบลนฝาละมี อำเภอปากพูน จังหวัดพัทลุง ให้เป็นป่าคุ้มครอง

คณะผู้สำเร็จราชการแทนพระองค์ ในพระปรมาภิไธย สมเด็จพระเจ้าอยู่หัว อาศัยอำนาจตามความในมาตรา 7 แห่งพระราชบัญญัติคุ้มครองและสงวนป่า พุทธศักราช 2481 จึงให้ตราพระราชกฤษฎีกาขึ้นไว้ ดังต่อไปนี้

มาตรา 1 พระราชกฤษฎีกานี้ให้เรียกว่า “พระราชกฤษฎีกา กำหนดป่าทับไคร ในท้องที่ตำบลนฝาละมี อำเภอปากพูน จังหวัดพัทลุง ให้เป็นป่าคุ้มครอง พุทธศักราช 2486”

มาตรา 2 ให้ใช้พระราชกฤษฎีกานี้เมื่อพ้นกำหนดสามสิบ วันนับตั้งแต่วันประกาศในราชกิจจานุเบกษาเป็นต้นไป

มาตรา 3 ให้ป่าทับไคร ในท้องที่ตำบลนฝาละมี อำเภอปากพูน จังหวัดพัทลุง พายในแนวเขตตามแผนที่ท้ายพระราชกฤษฎีกานี้ เป็นป่าคุ้มครอง



23 มีนาคม 2486 ราชกิจจานุเบกษา เล่ม 60 ตอนที่ 16

มาตรา 4 ให้รัฐมนตรีว่าการกระทรวงมหาดไทยรักษา  
การตามพระราชกฤษฎีกานี้

ผู้รับสนองพระบรมราชโองการ  
จอมพล ป. พิบูลสงคราม  
นายกรัฐมนตรี



LIRT

# แบบนท

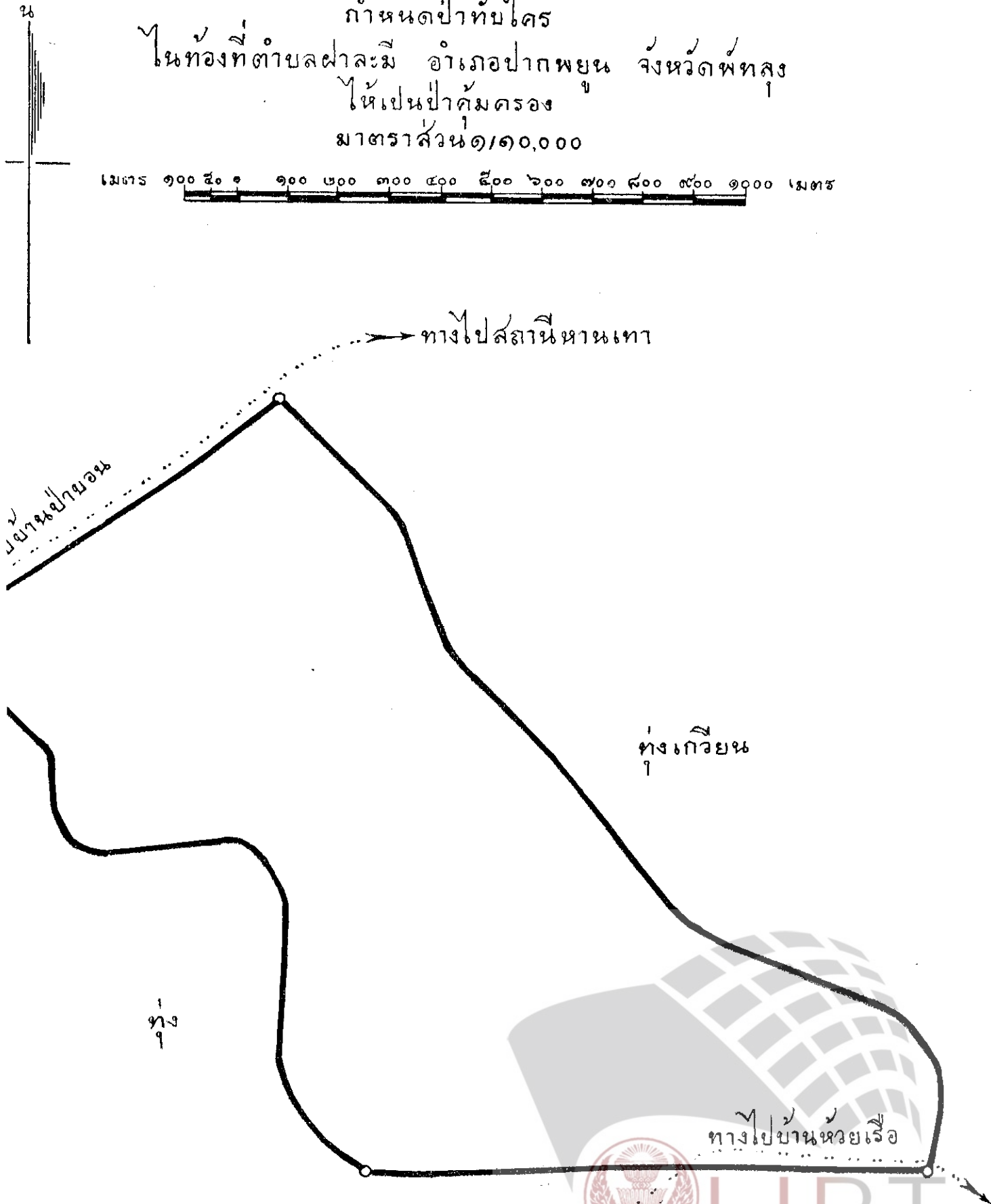
แสดงเขตต์ป่าท้ายพระราชกรัสดกา

กำหนดป่าทับไคร

ในท้องที่ตำบลฝาละมี อำเภอปากพูน จังหวัดพัทลุง  
ให้เป็นป่าคุ้มครอง

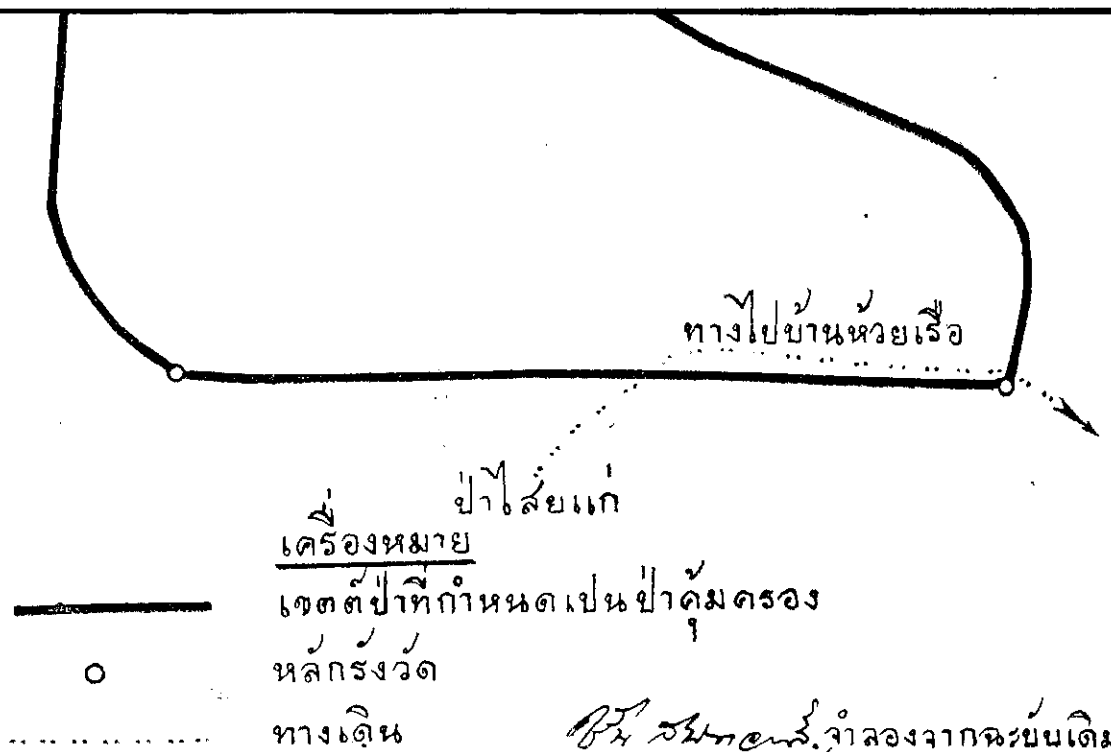
มาตราส่วน ๑/๑๐,๐๐๐

เมตร ๑๐๐ ๕๐๐ ๑๐๐ ๒๐๐ ๓๐๐ ๔๐๐ ๕๐๐ ๖๐๐ ๗๐๐ ๘๐๐ ๙๐๐ ๑๐๐๐ เมตร



ป่าไสยแก  
ครื่องหมาย  
เขตต์ป่าที่กำหนดเป็นป่าคุ้มครอง  
หลักรวงวัด





ทางไปบ้านห้วยเรือ

ป่าไผ่ลายแก  
เครื่องหมาย

—————

เขตตัดป่าที่กำหนดเป็นป่าคุ้มครอง

○

หลักรังวัด

.....

ทางเดิน

รศ. สมบูรณ์ จำลองจากจรเข้เดิม  
๑๗.๑.๕๕  
วิกรม  
๒๘.๑.๕๕ ๓๕๖๓

