



พระราชกฤษฎีกา

กำหนดเขตที่ดินในบริเวณที่ที่จะเวนคืน

เพื่อสร้างทางหลวงแผ่นดินหมายเลข ๑๒๕๐

สายต่อเขตสุขาภิบาลแม่สายควบคุม - ต่อเขตสุขาภิบาลเชียงแสนควบคุม

และตอนเลี้ยวเมืองเชียงแสน

พ.ศ. ๒๕๓๖

ภูมิพลอดุลยเดช ป.ร.

ให้ไว้ ณ วันที่ ๒๖ ธันวาคม พ.ศ. ๒๕๓๖

เป็นปีที่ ๔๘ ในรัชกาลปัจจุบัน

พระบาทสมเด็จพระปรมินทรมหาภูมิพลอดุลยเดช มีพระบรมราชโองการโปรดเกล้าฯ ให้ประกาศว่า

โดยที่เป็นการสมควรกำหนดเขตที่ดินในบริเวณที่ที่จะเวนคืน เพื่อสร้างทางหลวงแผ่นดินหมายเลข ๑๒๕๐ สายต่อเขตสุขาภิบาลแม่สายควบคุม - ต่อเขตสุขาภิบาลเชียงแสนควบคุม ในท้องที่อำเภอแม่สาย และอำเภอเชียงแสน จังหวัดเชียงราย และตอนเลี้ยวเมืองเชียงแสน ในท้องที่อำเภอเชียงแสน จังหวัดเชียงราย

อาศัยอำนาจตามความในมาตรา ๑๗๕ ของรัฐธรรมนูญแห่งราชอาณาจักรไทย และมาตรา ๖๘ วรรคหนึ่ง แห่งพระราชบัญญัติทางหลวง พ.ศ. ๒๕๓๕ ประกอบกับมาตรา ๕ วรรคสาม และมาตรา ๖ แห่งพระราชบัญญัติว่าด้วยการเวนคืนอสังหาริมทรัพย์ พ.ศ. ๒๕๓๐ จึงทรงพระกรุณาโปรดเกล้าฯ ให้ตราพระราชกฤษฎีกาขึ้นไว้ ดังต่อไปนี้

มาตรา ๑ พระราชกฤษฎีกานี้เรียกว่า “พระราชกฤษฎีกากำหนดเขตที่ดินในบริเวณที่ที่จะเวนคืน เพื่อสร้างทางหลวงแผ่นดินหมายเลข ๑๒๕๐ สายต่อเขตสุขาภิบาลแม่สายควบคุม - ต่อเขตสุขาภิบาลเชียงแสนควบคุม และตอนเลี้ยวเมืองเชียงแสน พ.ศ. ๒๕๓๖”



LI RT

มาตรา ๒ พระราชกฤษฎีกานี้ให้ใช้บังคับตั้งแต่วันถัดจากวันประกาศในราชกิจจานุเบกษา เป็นต้นไป

มาตรา ๓ พระราชกฤษฎีกานี้ให้ใช้บังคับได้มีกำหนดสี่ปี

มาตรา ๔ ให้อธิบดีกรมทางหลวงเป็นเจ้าหน้าที่เวนคืนตามพระราชกฤษฎีกานี้

มาตรา ๕ เขตที่ดินในบริเวณที่ที่จะเวนคืน เพื่อสร้างทางหลวงแผ่นดินหมายเลข ๑๒๕๐ สายต่อเขตสุขาภิบาลแม่สายควบคุม - ต่อเขตสุขาภิบาลเชียงแสนควบคุม อยู่ในท้องที่อำเภอแม่สาย และอำเภอเชียงแสน จังหวัดเชียงราย มีส่วนกว้างสองร้อยเมตร ทั้งนี้ ภายในแนวเขตตามแผนที่ท้ายพระราชกฤษฎีกานี้

มาตรา ๖ เขตที่ดินในบริเวณที่ที่จะเวนคืน เพื่อสร้างทางหลวงแผ่นดินหมายเลข ๑๒๕๐ สายต่อเขตสุขาภิบาลแม่สายควบคุม - ต่อเขตสุขาภิบาลเชียงแสนควบคุม ตอนเลี้ยวเมืองเชียงแสน อยู่ในท้องที่อำเภอเชียงแสน จังหวัดเชียงราย มีส่วนกว้างสองร้อยเมตร ทั้งนี้ ภายในแนวเขตตามแผนที่ท้ายพระราชกฤษฎีกานี้

มาตรา ๗ ให้รัฐมนตรีว่าการกระทรวงคมนาคมรักษาการตามพระราชกฤษฎีกานี้

ผู้รับสนองพระบรมราชโองการ

ชวน หลีกภัย

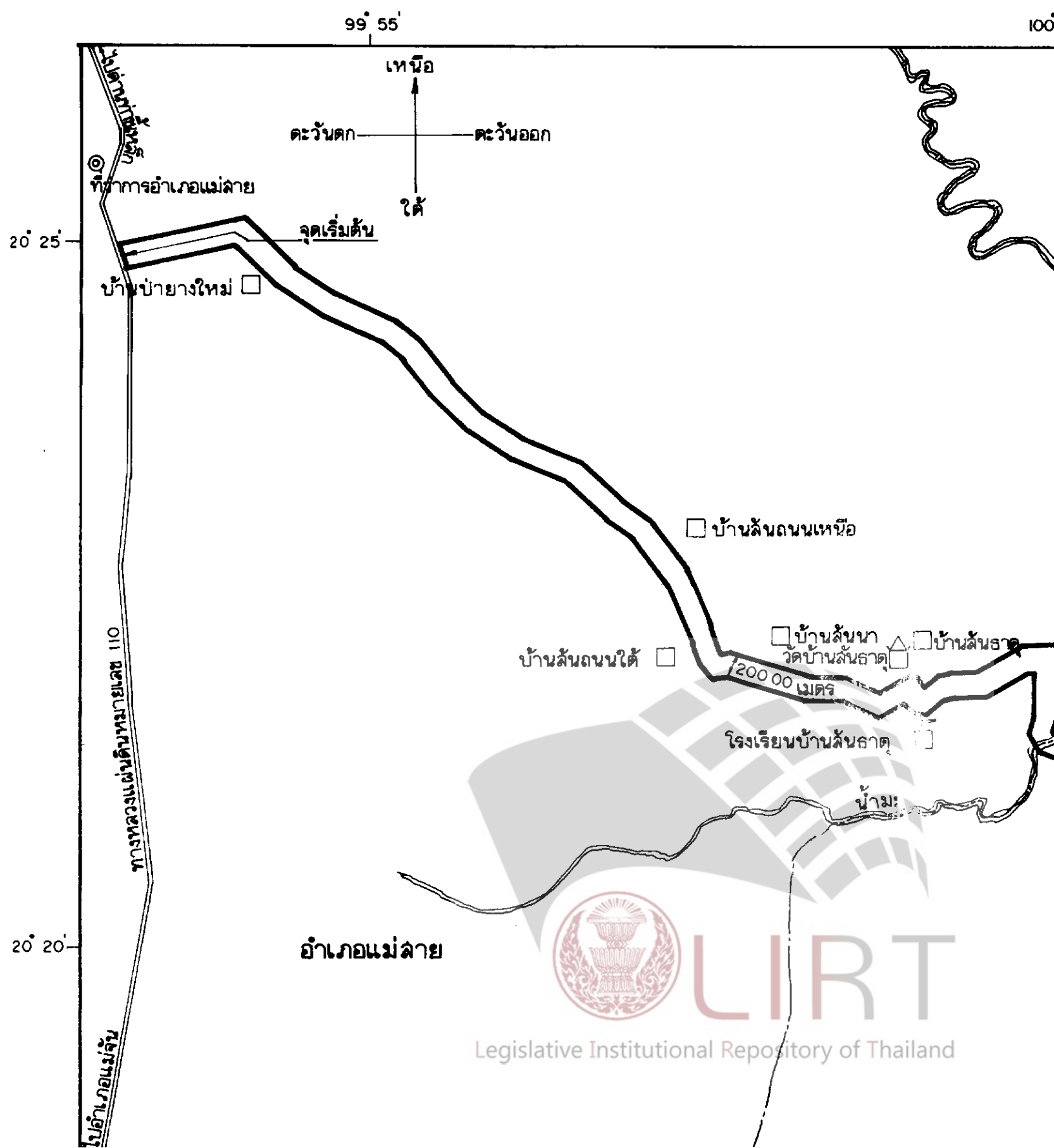
นายกรัฐมนตรี



แผนที่ท้ายพระราช
กำหนดเขตที่ดินในบริเวณ
เพื่อสร้างทางหลวงแผ่นดินหมายเลข 1290 ลาดต่อเขตลุ่ม
และตอนเลี้ยงเมืองสี

พ.ศ. 2536

มาตราส่วน 1 : 75,000



แผนที่ท้ายพระราชกฤษฎีกา

หนดเขตที่ดินในบริเวณที่ที่จะเวนคืน

1290 ลายต่อเขตลุ่มชาภิบาลแม่ลายควบคุม - ต่อเขตลุ่มชาภิบาลเชียงแสนควบคุม

และตอนเลี้ยงเมืองเชียงแสน

พ.ศ. 2536

มาตราส่วน 1 : 75,000

1 2 3 4 กิโลเมตร

100° 00'

100° 05'

ลุ่มภาพพม่า

20° 25'

น้ำแม่ลาย

นา
ธาตุ

ธาตุ

น้ำแม่

บ้านต้นธาตุ

บ้านเวียงแก้ว

บ้านแม่มะ

บ้านลบบรอก

แม่น้ำโฮง

ลำธารณรัฐ

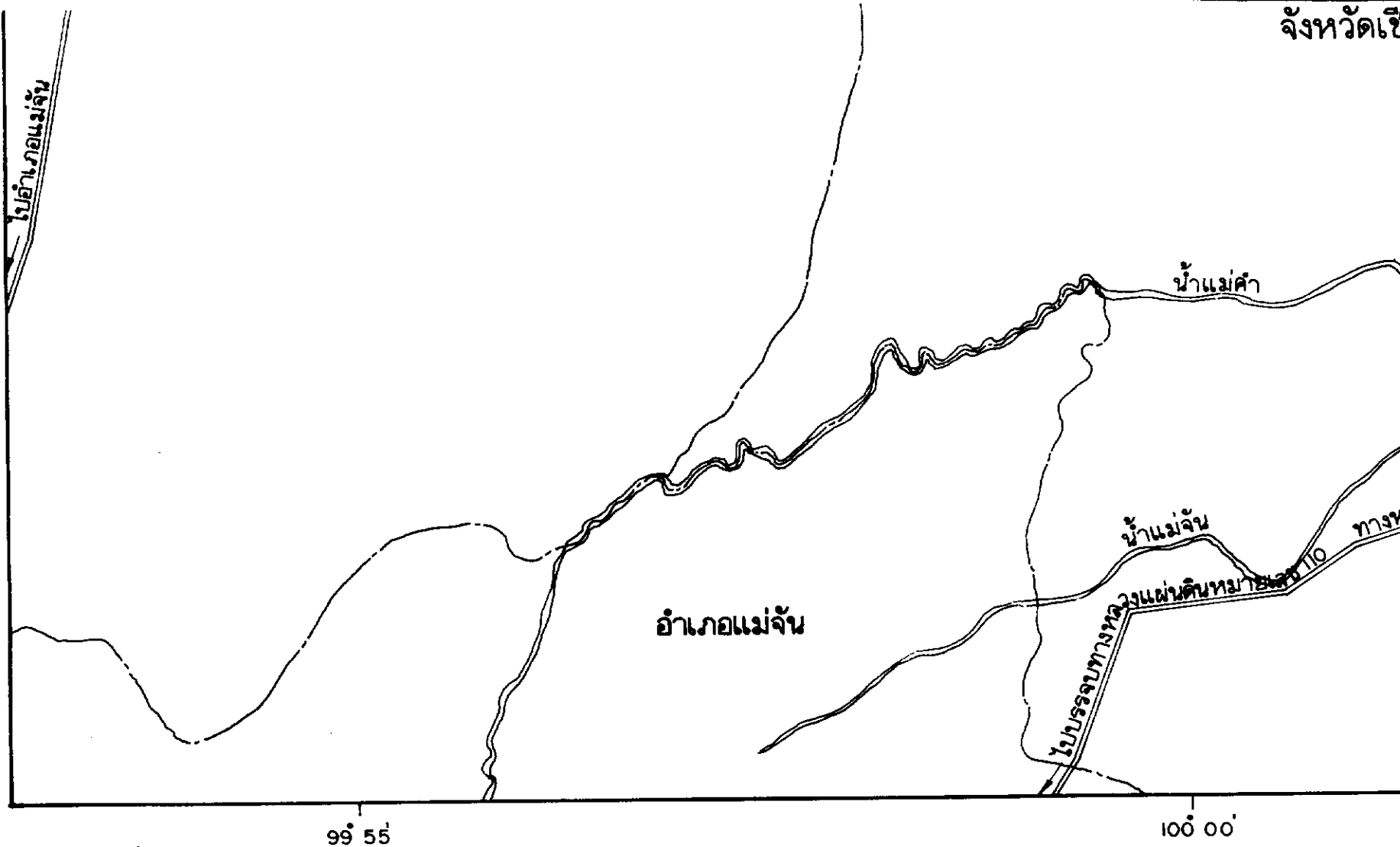
ประชาธิปไตย

ประชาชนลาว

อำเภอเชียงแสน
จังหวัดเชียงราย

20° 20'


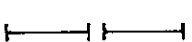
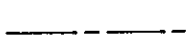
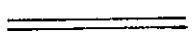









99 55

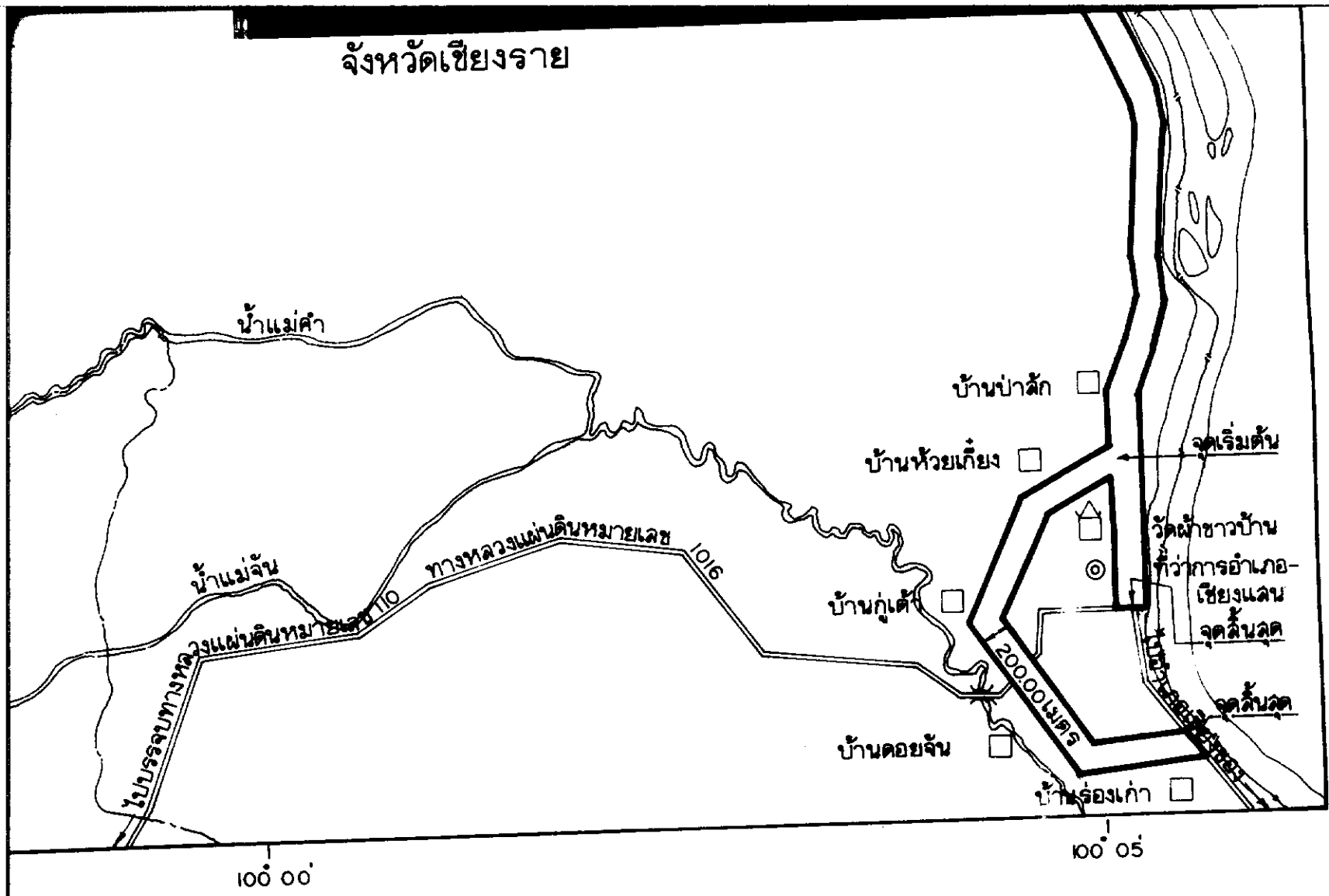
100 00

เครื่องหมาย

-  แนวเขตที่ดินในบริเวณที่จะเวนคืน
-  เขตเส้นพรมแดนตามกฎหมาย ระหว่างประเทศไทย ลพภาพพม่า และสาธารณรัฐประชาธิปไตยประชาชนลาว
-  เขตอำเภอ
-  ทางหลวง
-  สะพาน
-  แม่น้ำ
-  ที่ว่าการอำเภอ
-  หมู่บ้าน
-  โรงเรียน
-  วัด



จังหวัดเชียงราย



สาธารณรัฐประชาธิปไตยประชาชนลาว

(นายวิชา ลรรพนุเคราะห์)
ผู้อำนวยการกองจัดการมลพิษที่ดิน

(นายฉันทน์ ศรีรุ่งโรจน์)
อธิบดีกรมทางหลวง



หมายเหตุ :- เหตุผลในการประกาศใช้พระราชกฤษฎีกาฉบับนี้ คือ เนื่องจากมีความจำเป็นจะต้องสร้างทางหลวงแผ่นดินหมายเลข ๑๒๕๐ สายต่อเขตสุขาภิบาลแม่สายควบคุม - ต่อเขตสุขาภิบาลเชียงแสนควบคุม ในท้องที่อำเภอแม่สาย และอำเภอเชียงแสน จังหวัดเชียงราย และตอนเลี้ยวเมืองเชียงแสน ในท้องที่อำเภอเชียงแสน จังหวัดเชียงราย เพื่ออำนวยความสะดวกและความรวดเร็วแก่การจราจรและการขนส่งอันเป็นกิจการสาธารณูปโภคในการนี้ สมควรกำหนดเขตที่ดินในบริเวณที่ที่จะเวนคืนในท้องที่ดังกล่าว เพื่อให้เจ้าหน้าที่หรือผู้ซึ่งได้รับมอบหมายจากเจ้าหน้าที่มีสิทธิเข้าไปทำการสำรวจ และเพื่อทราบข้อเท็จจริงเกี่ยวกับข้อสังหาริมทรัพย์ที่จะต้องเวนคืนที่แน่นอน จึงจำเป็นต้องตราพระราชกฤษฎีกานี้

