



พระราชกฤษฎีกา

กำหนดเขตที่ดิน ในท้องที่ตำบลทับกวาง
และตำบลบ้านป่า อำเภอแก่งคอย จังหวัดสระบุรี
ให้เป็นเขตปฏิรูปที่ดิน

พ.ศ. ๒๕๔๐

ภูมิพลอดุลยเดช ป.ร.

ให้ไว้ ณ วันที่ ๒๒ ธันวาคม พ.ศ. ๒๕๔๐

เป็นปีที่ ๕๒ ในรัชกาลปัจจุบัน

พระบาทสมเด็จพระปรมินทรมหาภูมิพลอดุลยเดช มีพระบรมราชโองการโปรดเกล้าฯ ให้
ประกาศว่า

โดยที่เป็นการสมควรกำหนดเขตที่ดิน ในท้องที่ตำบลทับกวาง และตำบลบ้านป่า อำเภอแก่งคอย
จังหวัดสระบุรี ให้เป็นเขตปฏิรูปที่ดิน

อาศัยอำนาจตามความในมาตรา ๒๒๑ ของรัฐธรรมนูญแห่งราชอาณาจักรไทย และมาตรา ๒๕
วรรคหนึ่ง แห่งพระราชบัญญัติการปฏิรูปที่ดินเพื่อเกษตรกรรม พ.ศ. ๒๕๑๘ จึงทรงพระกรุณาโปรดเกล้าฯ ให้ตราพระราชกฤษฎีกาขึ้นไว้ ดังต่อไปนี้

มาตรา ๑ พระราชกฤษฎีกานี้เรียกว่า “พระราชกฤษฎีกากำหนดเขตที่ดิน ในท้องที่ตำบล
ทับกวาง และตำบลบ้านป่า อำเภอแก่งคอย จังหวัดสระบุรี ให้เป็นเขตปฏิรูปที่ดิน พ.ศ. ๒๕๔๐”

มาตรา ๒ พระราชกฤษฎีกานี้ให้ใช้บังคับตั้งแต่วันถัดจากวันประกาศในราชกิจจานุเบกษา
เป็นต้นไป

มาตรา ๓ ให้ที่ดินในท้องที่ตำบลทับกวาง และตำบลบ้านป่า อำเภอแก่งคอย จังหวัดสระบุรี
ภายในแนวเขตตามแผนที่ท้ายพระราชกฤษฎีกานี้ เป็นเขตปฏิรูปที่ดิน

มาตรา ๕ ให้รัฐมนตรีว่าการกระทรวงการคลัง รัฐมนตรีว่าการกระทรวงเกษตรและสหกรณ์ และรัฐมนตรีว่าการกระทรวงมหาดไทยรักษาการตามพระราชกฤษฎีกานี้

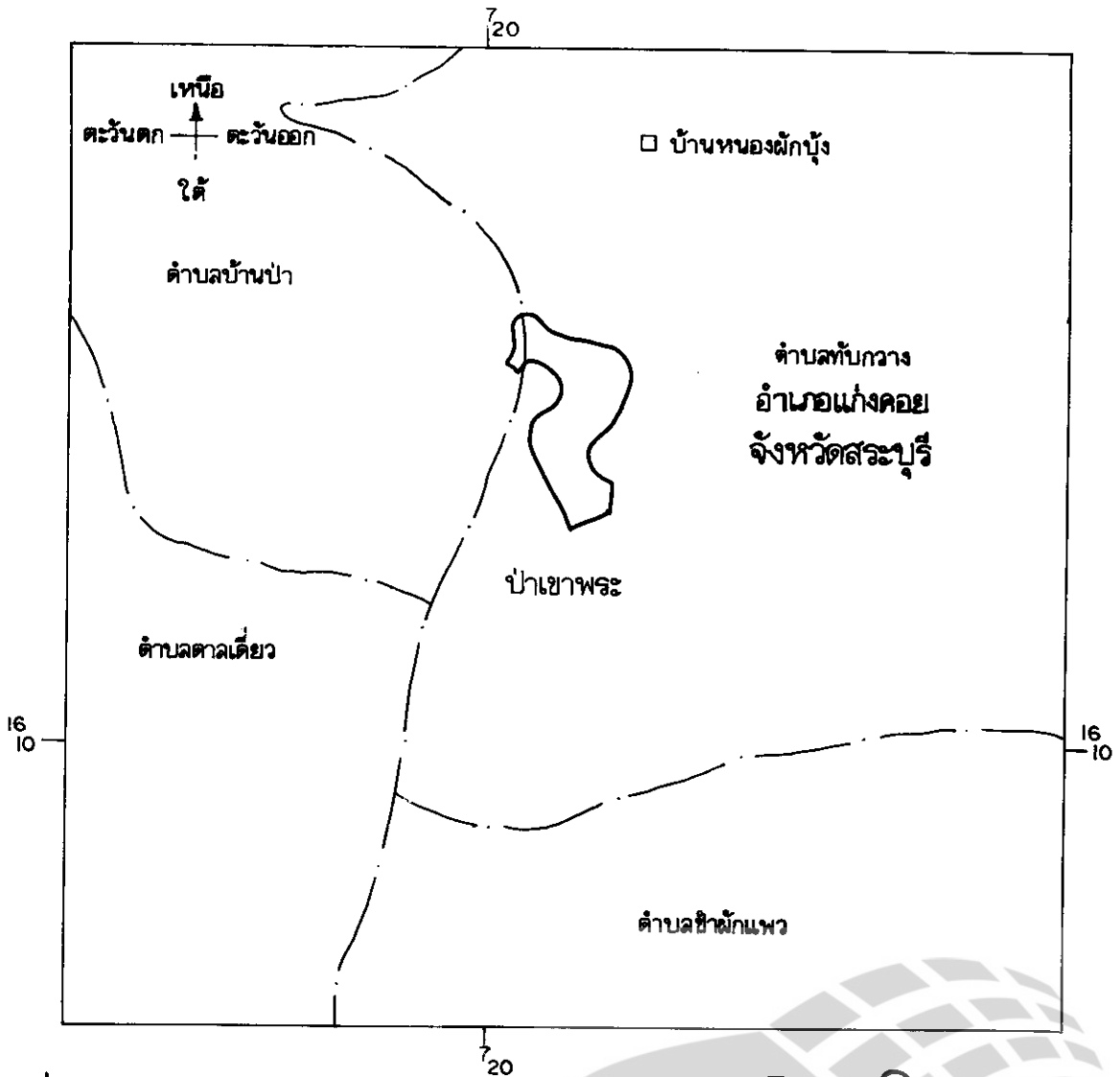
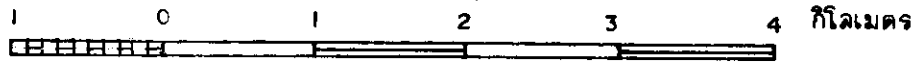
ผู้รับสนองพระบรมราชโองการ

ชวน หลีกภัย


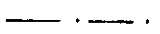

นายกรัฐมนตรี

แผนที่ท้ายพระราชกฤษฎีกา
กำหนดเขตที่ดิน ในท้องที่ตำบลทับทิม และตำบลบ้านป่า อำเภอแก่งคอย จังหวัดสระบุรี
ให้เป็นเขตปฏิรูปที่ดิน
พ.ศ. ๒๕๕๐

มาตราส่วน 1 : 50,000



เครื่องหมาย

-  แนวเขตปฏิรูปที่ดิน
-  เขตตำบล
-  หมู่บ้าน


(นายกิตติ นุดาลัย)

ผู้อำนวยการกองจัดการปฏิรูปที่ดิน


(นายสุทธิพร จิระพันธุ์)

หมายเหตุ :- เหตุผลในการประกาศใช้พระราชกฤษฎีกานี้ คือ เนื่องจากในท้องที่ตำบลทับทิม และตำบลบ้านป่า อำเภอกำแพงแสน จังหวัดสุพรรณบุรี มีเกษตรกรผู้ไม่มีที่ดินประกอบเกษตรกรรมเป็นของตนเอง หรือมีที่ดินเล็กน้อยไม่เพียงพอแก่การครองชีพ หรือต้องเช่าที่ดินของผู้อื่นประกอบเกษตรกรรมอยู่เป็นจำนวนมาก สมควรกำหนดเขตที่ดินในท้องที่ดังกล่าวให้เป็นเขตปฏิรูปที่ดิน จึงจำเป็นต้องตราพระราชกฤษฎีกานี้