



## พระราชกฤษฎีกา

กำหนดเขตที่ดินในบริเวณที่จะเวนคืน

เพื่อขยายทางหลวงแผ่นดินหมายเลข ๓๑๔๕ สายบ้านตลาดเพ-แหลมแม่พิมพ์

พ.ศ. ๒๕๓๗

### ภูมิพลอดุลยเดช ป.ร.

ให้ไว้ ณ วันที่ ๘ พฤษภาคม พ.ศ. ๒๕๓๗

เป็นปีที่ ๔๕ ในรัชกาลปัจจุบัน

พระบาทสมเด็จพระปรมินทรมหาภูมิพลอดุลยเดช มีพระบรมราชโองการโปรดเกล้าฯ ให้ประกาศว่า

โดยที่เป็นการสมควรกำหนดเขตที่ดินในบริเวณที่จะเวนคืน เพื่อขยายทางหลวงแผ่นดินหมายเลข ๓๑๔๕ สายบ้านตลาดเพ-แหลมแม่พิมพ์ ในท้องที่อำเภอเมืองระยอง และอำเภอแกลง จังหวัดระยอง

อาศัยอำนาจตามความในมาตรา ๑๗๕ ของรัฐธรรมนูญแห่งราชอาณาจักรไทย และมาตรา ๖๔ วรรคหนึ่ง แห่งพระราชบัญญัติทางหลวง พ.ศ. ๒๕๓๕ ประกอบกับมาตรา ๕ วรรคสาม และมาตรา ๖ แห่งพระราชบัญญัติว่าด้วยการเวนคืนอสังหาริมทรัพย์ พ.ศ. ๒๕๓๐ จึงทรงพระกรุณาโปรดเกล้าฯ ให้ตราพระราชกฤษฎีกาขึ้นไว้ ดังต่อไปนี้

มาตรา ๑ พระราชกฤษฎีกานี้เรียกว่า “พระราชกฤษฎีกากำหนดเขตที่ดินในบริเวณที่จะเวนคืนเพื่อขยายทางหลวงแผ่นดินหมายเลข ๓๑๔๕ สายบ้านตลาดเพ-แหลมแม่พิมพ์ พ.ศ. ๒๕๓๗”

มาตรา ๒ พระราชกฤษฎีกานี้ให้ใช้บังคับตั้งแต่วันถัดจากวันประกาศในราชกิจจานุเบกษา เป็นต้นไป



LIRT

มาตรา ๓ พระราชกฤษฎีกานี้ให้ใช้บังคับได้มีกำหนดสี่ปี

มาตรา ๔ ให้อธิบดีกรมทางหลวงเป็นเจ้าหน้าที่เวนคืนตามพระราชกฤษฎีกานี้

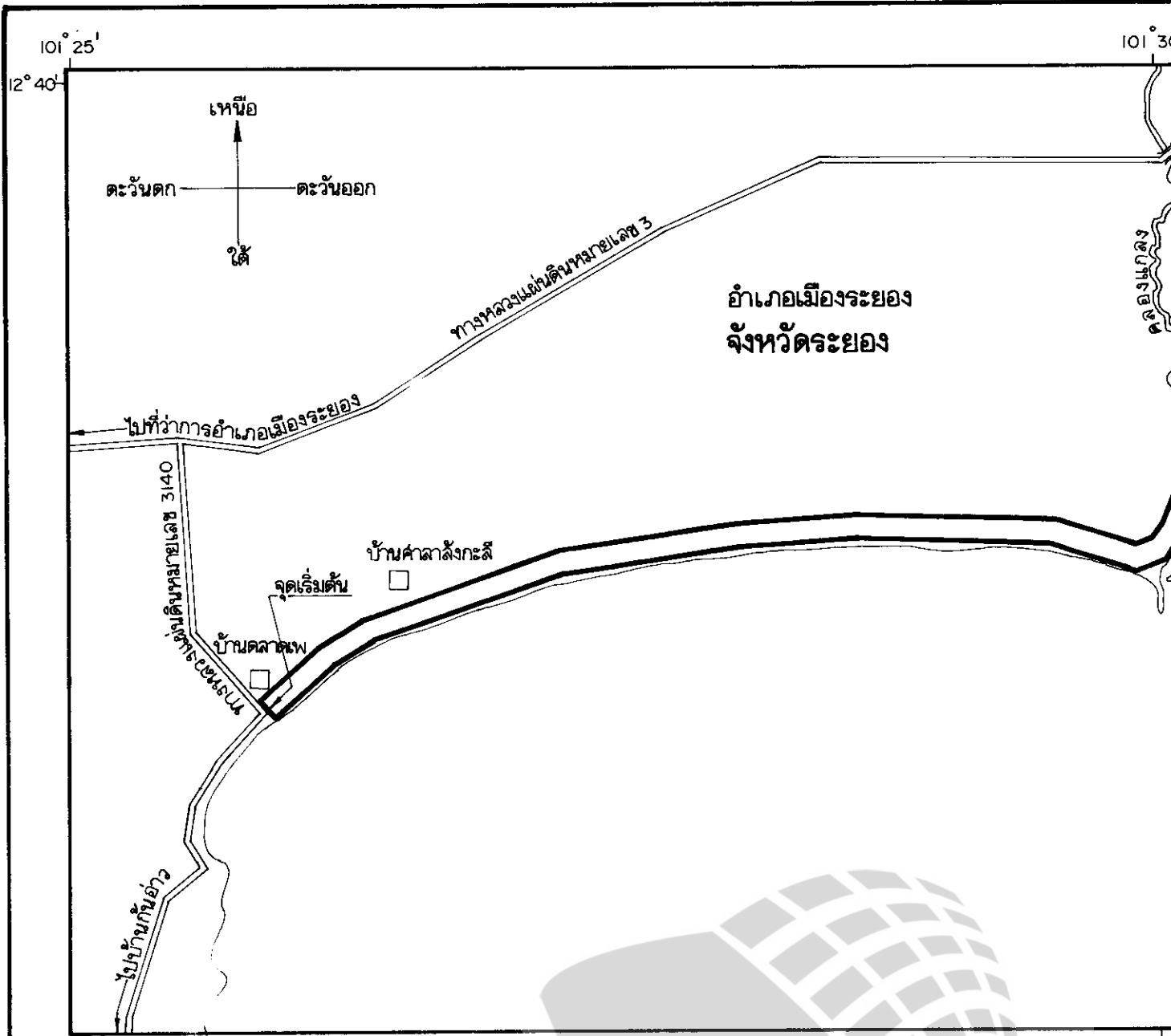
มาตรา ๕ เขตที่ดินในบริเวณที่ที่จะเวนคืนตามพระราชกฤษฎีกานี้ อยู่ในท้องที่อำเภอเมืองระยอง และอำเภอแกลง จังหวัดระยอง มีส่วนกว้างสองร้อยเมตร ทั้งนี้ ภายในแนวเขตตามแผนที่ท้ายพระราชกฤษฎีกานี้

มาตรา ๖ ให้รัฐมนตรีว่าการกระทรวงคมนาคมรักษาการตามพระราชกฤษฎีกานี้

ผู้รับสนองพระบรมราชโองการ







ชวน หลีกภัย

นายกรัฐมนตรี



101° 25' 101° 30'

**เครื่องหมาย**


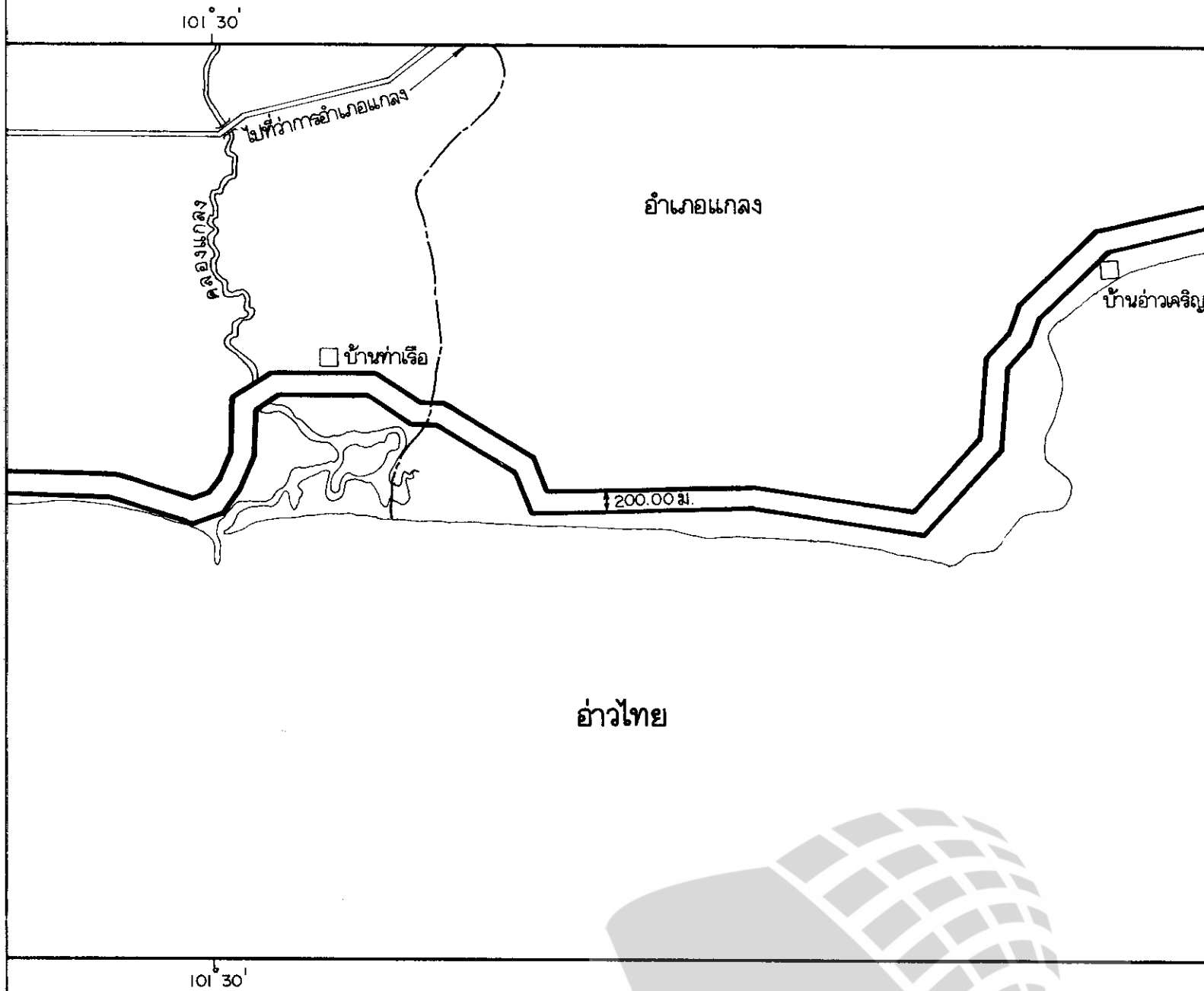
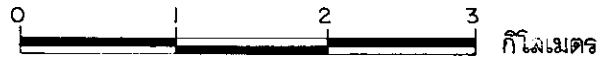
-  แนวเขตที่ดินในบริเวณที่จะเวนคืน
-  เขตอำเภอ
-  ทางหลวง
-  สะพาน
-  คลอง
-  ...



แผนที่ท้ายพระราชกฤษฎีกา  
กำหนดเขตที่ดินในบริเวณที่จะเวนคืน  
เพื่อขยายทางหลวงแผ่นดินหมายเลข 3145 สายบ้านตลาดเพ - แหยมแม่พิมพ์

พ.ศ. 2537

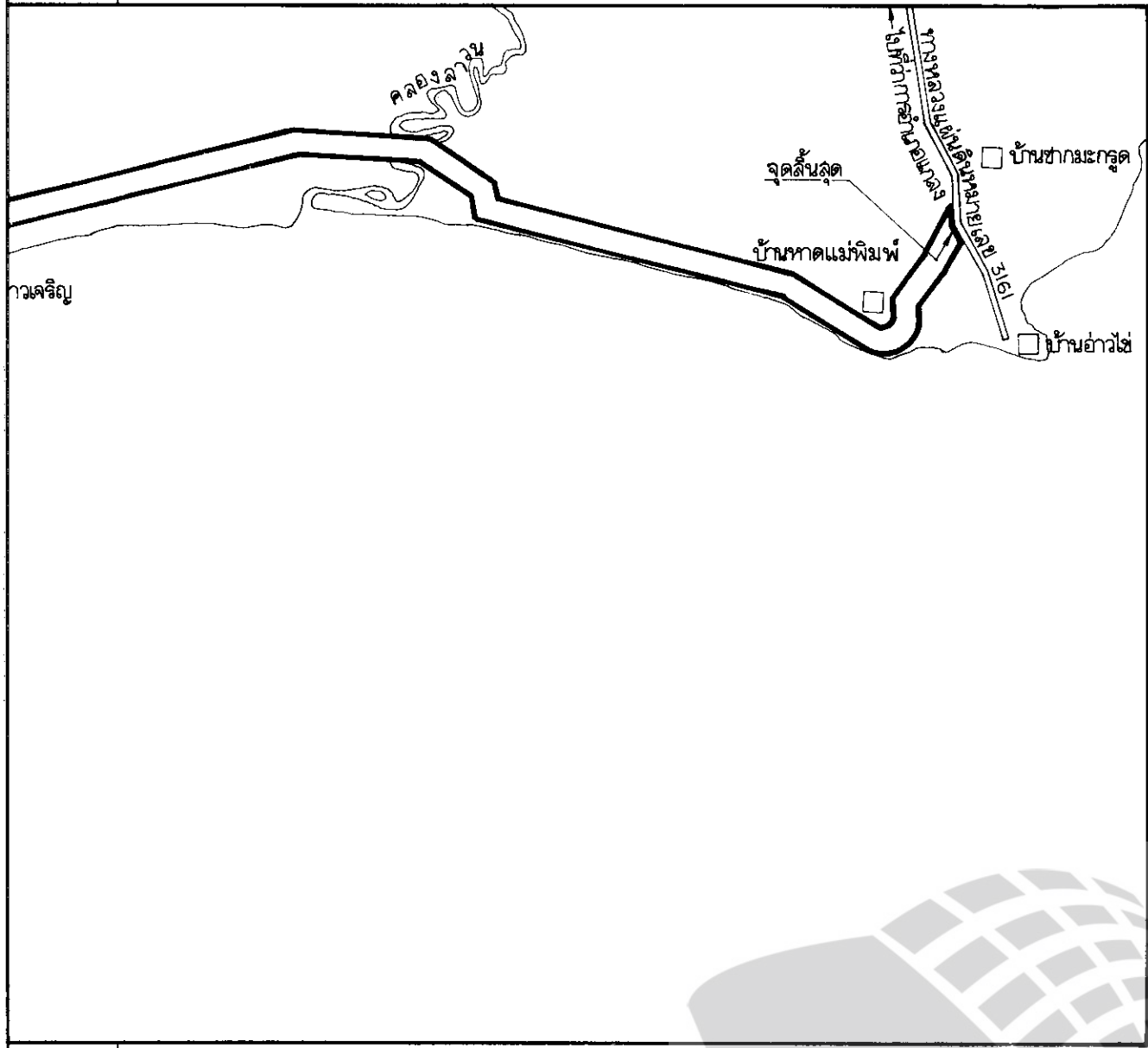
มาตราส่วน 1 : 50,000



Legislative Institutional Repository of Thailand

101° 35'

12° 40'



101° 35'

*(Handwritten signature)*  
 (นายวิชา สรรพคุณเคราะห์)  
 ผู้อำนวยการกองจัดกรรมสิทธิ์ที่ดิน

Legislative Institutional Repository of Thailand

*(Handwritten signature)*  
 (นายสนั่น ศรีรุ่งโรจน์)  
 ภารกิจกรมทางหลวง





พ.ร.บ.

(นายฉันทน์ ศรีรุ่งโรจน์)

อธิบดีกรมทางหลวง



หมายเหตุ :- เหตุผลในการประกาศใช้พระราชกฤษฎีกานี้ คือ เนื่องจากมีความจำเป็นจะต้องขยายทางหลวงแผ่นดินหมายเลข ๓๑๔๕ สายบ้านตลาดเพ-แหลมแม่พิมพ์ ในท้องที่อำเภอเมืองระยอง และอำเภอแกลง จังหวัดระยอง เพื่ออำนวยความสะดวกและความรวดเร็วแก่การจราจรและการขนส่งอันเป็นกิจการสาธารณูปโภค ในการนี้สมควรกำหนดเขตที่ดินในบริเวณที่จะเวนคืนในท้องที่ดังกล่าว เพื่อให้เจ้าหน้าที่หรือผู้ซึ่งได้รับมอบหมายจากเจ้าหน้าที่มีสิทธิเข้าไปทำการสำรวจและเพื่อทราบข้อเท็จจริงเกี่ยวกับข้อสังหาริมทรัพย์ที่จะต้องเวนคืนที่แน่นอน จึงจำเป็นต้องตราพระราชกฤษฎีกานี้