


ฉบับพิเศษ หน้า ๑  
เล่ม ๘๘ ตอนที่ ๒๑๑ ราชกิจจานุเบกษา ๒๔ ธันวาคม ๒๕๒๔



**พระราชกฤษฎีกา**  
เปลี่ยนแปลงเขตเทศบาลตำบลท่าเรือ จังหวัดพระนครศรีอยุธยา  
พ.ศ. ๒๕๒๔

**ภูมิพลอดุลยเดช ป.ร.**  
ให้ไว้ ณ วันที่ ๑๘ ธันวาคม พ.ศ. ๒๕๒๔  
เป็นปีที่ ๓๖ ในรัชกาลปัจจุบัน

พระบาทสมเด็จพระปรมินทรมหาภูมิพลอดุลยเดช มีพระบรม  
ราชโองการโปรดเกล้าฯ ให้ประกาศว่า

โดยที่เป็นการสมควรเปลี่ยนแปลงเขตเทศบาลตำบลท่าเรือ จังหวัด  
พระนครศรีอยุธยา เพื่อประโยชน์ในการบริหารกิจการและการทะนุบำรุง  
ท้องถิ่น

อาศัยอำนาจตามความในมาตรา ๑๕๕ ของรัฐธรรมนูญแห่งราช  
อาณาจักรไทย และมาตรา ๑๒ แห่งพระราชบัญญัติเทศบาล พ.ศ. ๒๔๘๖  
ซึ่งแก้ไขเพิ่มเติมโดยพระราชบัญญัติเทศบาล (ฉบับที่ ๓) พ.ศ. ๒๔๙๕  
จึงทรงพระกรุณาโปรดเกล้าฯ ให้ตราพระราชกฤษฎีกาขึ้นไว้ ดังต่อไปนี้



LIRT

มาตรา ๑ พระราชกฤษฎีกานี้เรียกว่า “พระราชกฤษฎีกาเปลี่ยนแปลงเขตเทศบาลตำบลท่าเรือ จังหวัดพระนครศรีอยุธยา พ.ศ. ๒๕๒๔”

มาตรา ๒ พระราชกฤษฎีกานี้ให้ใช้บังคับตั้งแต่วันถัดจากวันประกาศในราชกิจจานุเบกษาเป็นต้นไป

มาตรา ๓ ให้เปลี่ยนแปลงเขตเทศบาลตำบลท่าเรือ จังหวัดพระนครศรีอยุธยา ซึ่งกำหนดไว้ในมาตรา ๔ แห่งพระราชกฤษฎีกาจัดตั้งเทศบาลตำบลท่าเรือ จังหวัดพระนครศรีอยุธยา พุทธศักราช ๒๔๘๗ เสียใหม่ โดยให้มณฑลดังต่อไปนี้

ด้านเหนือ ตั้งแต่หลักเขตที่ ๑ ซึ่งตั้งอยู่บนเส้นแบ่งเขตจังหวัดสระบุรีกับจังหวัดพระนครศรีอยุธยา ห่างจากศูนย์กลางทางรถไฟสายเหนือ กรุงเทพฯ-เชียงใหม่ ไปทางทิศตะวันตก ตามแนวเส้นตั้งฉาก ระยะ ๑,๐๐๐ เมตร เป็นเส้นไปทางทิศตะวันออก เลียบตามแนวเส้นแบ่งเขตจังหวัดสระบุรีกับจังหวัดพระนครศรีอยุธยา ข้ามคลองชลประทาน ๒๓ ขวา ถึงหลักเขตที่ ๒ ซึ่งตั้งอยู่ริมคลองชลประทาน ๒๓ ขวาฝั่งใต้ ริมทางรถไฟสายเหนือกรุงเทพฯ-เชียงใหม่ ฟากตะวันตก

จากหลักเขตที่ ๒ เป็นเส้นไปทางทิศตะวันออกเฉียงใต้ เลียบตามแนวเส้นแบ่งเขตจังหวัดสระบุรี กับจังหวัดพระนครศรีอยุธยา ผ่านทางรถไฟสายเหนือ กรุงเทพฯ-เชียงใหม่ และผ่านทางหลวงจังหวัดหมายเลข ๓๐๒๒ ถึงหลักเขตที่ ๓ ซึ่งตั้งอยู่ห่างจากศูนย์กลางของเขตรักษาพันธุ์สัตว์ป่าทุ่งใหญ่นเรศวร ไปทางทิศตะวันออก ตามแนวเส้นตั้งฉาก ระยะ ๑๒๐ เมตร



ฉบับพิเศษ หน้า ๕

เล่ม ๕๘ ตอนที่ ๒๑๑ ราชกิจจานุเบกษา ๒๔ ธันวาคม ๒๕๒๔

ด้านตะวันออก จากหลักเขตที่ ๓ เป็นเส้นตรงไปทางทิศใต้ ผ่านทางหลวงจังหวัดหมายเลข ๓๐๔๘ แล้วเลี้ยวลำรางสาธารณะฝั่งตะวันออกถึงหลักเขตที่ ๔ ซึ่งตั้งอยู่กึ่งกลางแม่น้ำป่าสัก

ด้านใต้ จากหลักเขตที่ ๔ ไปทางทิศตะวันตก ตามแนวกึ่งกลางแม่น้ำป่าสักผ่านทางรถไฟสายเหนือ กรุงเทพ-เชียงใหม่ ถึงหลักเขตที่ ๕ ซึ่งตั้งอยู่กึ่งกลางแม่น้ำป่าสักและอยู่ในแนวเส้นตั้งฉากกับถนนเทศบาล ๗ ตรงจุดซึ่งห่างจากศูนย์กลางทางแยกถนนเทศบาล ๖ บรรจบกับถนนเทศบาล ๗ ไปทางทิศใต้ ตามแนวถนนเทศบาล ๗ ระยะ ๒๕๐ เมตร

จากหลักเขตที่ ๕ เป็นเส้นตรงไปทางทิศตะวันตก ตามแนวเส้นตั้งฉากกับถนนเทศบาล ๗ ตรงจุดซึ่งห่างจากศูนย์กลางทางแยกถนนเทศบาล ๖ บรรจบกับถนนเทศบาล ๗ ไปทางทิศใต้ ตามแนวถนนเทศบาล ๗ ระยะ ๒๕๐ เมตร ผ่านถนนเทศบาล ๗ และข้ามคลองชลประทาน ๒๓ ขวา ถึงหลักเขตที่ ๖ ซึ่งตั้งอยู่ริมคลองชลประทาน ๒๓ ขวา ฝั่งตะวันตก

ด้านตะวันตก จากหลักเขตที่ ๖ เป็นเส้นตรงไปทางทิศเหนือ ผ่านถนนเทศบาล ๕ ถึงหลักเขตที่ ๗ ซึ่งตั้งอยู่ริมถนนเทศบาล ๕ ฟ้ากเหนือห่างจากศูนย์กลางทางแยกถนนเทศบาล ๕ บรรจบกับถนนเทศบาล ๖ ไปทางทิศตะวันตก ตามแนวถนนเทศบาล ๕ ระยะ ๕๕ เมตร

จากหลักเขตที่ ๗ เป็นเส้นตรงไปทางทิศเหนือ ไปบรรจบกับหลักเขตที่ ๑

ดังปรากฏในแผนที่ท้ายพระราชกฤษฎีกานี้



LIRT

ฉบับพิเศษ หน้า ๑๐

เล่ม ๕๘ ตอนที่ ๒๑๑ ราชกิจจานุเบกษา ๒๔ ธันวาคม ๒๕๒๔

ตามเส้นแนวเขตที่กล่าวไว้ในมาตรา ๕ ให้มีหลักยึดปักไว้เพื่อ  
แสดงแนวเขตตามสมควร

มาตรา ๔ ให้รัฐมนตรีว่าการกระทรวงมหาดไทยรักษาการตาม  
พระราชกฤษฎีกานี้

ผู้รับสนองพระบรมราชโองการ

พลเอก ป. ดิณสุตานนท์

นายกรัฐมนตรี



LIRT

แผนที่ท้ายพระราชกฤษฎีกา

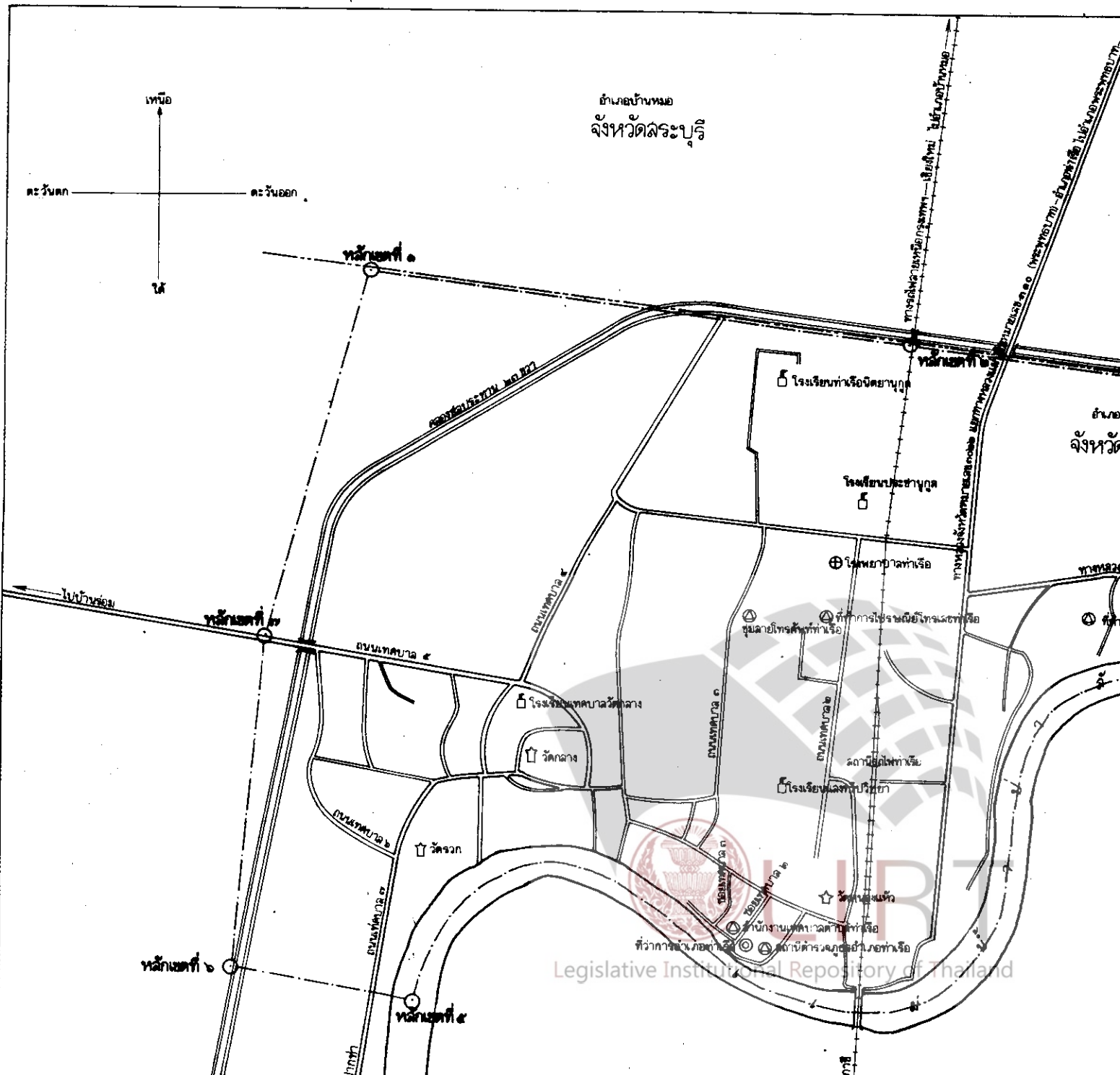
เปลี่ยนแปลงเขตเทศบาลตำบลท่าเรือ

จังหวัดพระนครศรีอยุธยา

พ.ศ. ๒๕๒๔

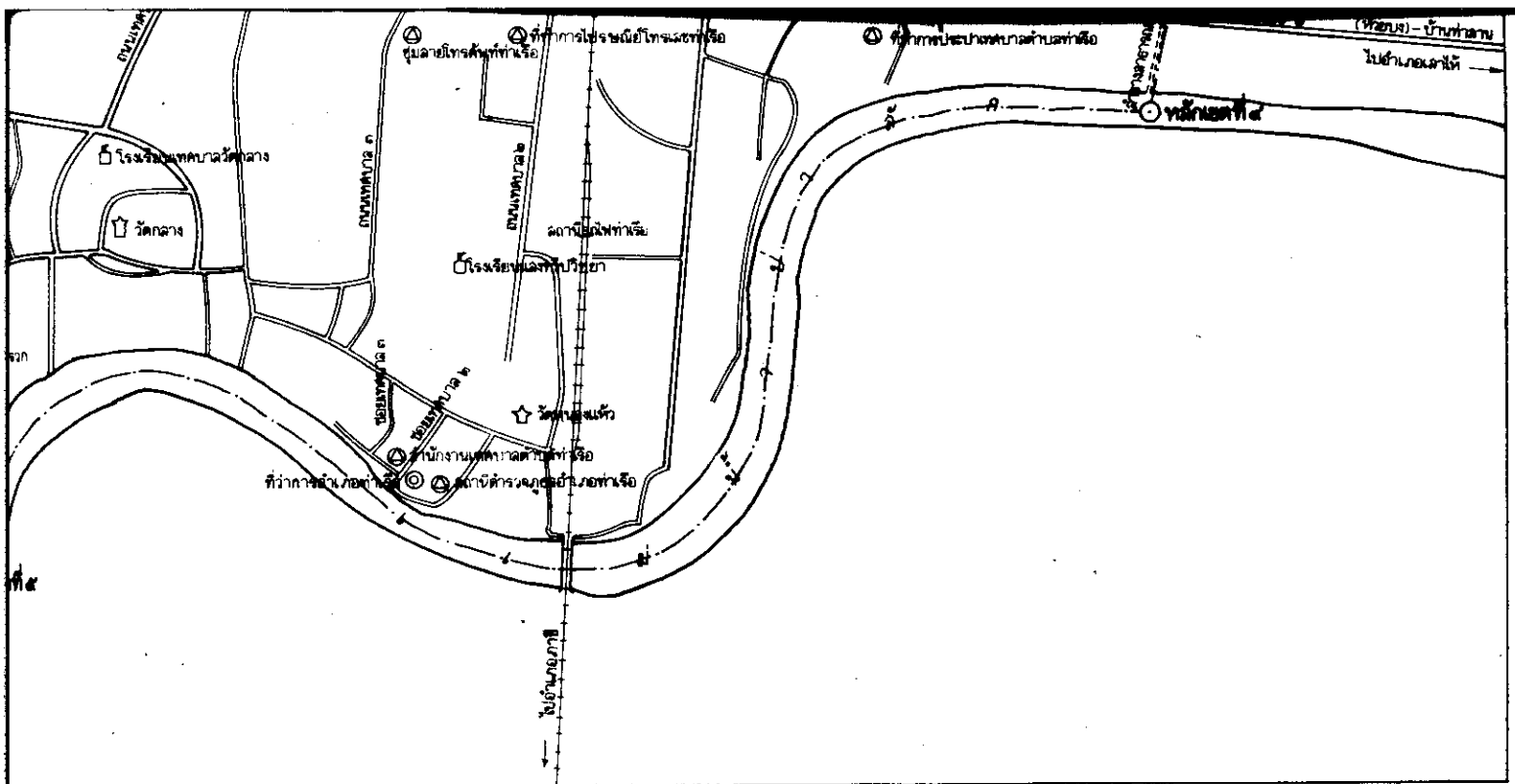
มาตราส่วน ๑ : ๑๐๐๐๐

๐ ๑๐๐ ๒๐๐ ๓๐๐ ๔๐๐ เมตร









ที่ว่าการอำเภอ

โรงเรียน

วัด

โรงพยาบาล

สถานที่ราชการ

*Signature*

ผู้อำนวยการกองสำรวจ

*Signature*

ผู้อำนวยการสำนักผังเมือง



ฉบับพิเศษ หน้า ๑๑

เล่ม ๕๘ ตอนที่ ๒๑๑ ราชกิจจานุเบกษา ๒๔ ธันวาคม ๒๕๒๔

หมายเหตุ :- เหตุผลในการประกาศใช้พระราชกฤษฎีกาฉบับนี้ คือ เนื่องจาก  
ท้องถิ่นนอกเขตเทศบาลตำบลท่าเรือ จังหวัดพระนครศรีอยุธยา ได้เจริญขึ้นและมี  
ชุมชนหนาแน่น สมควรขยายเขตเทศบาลตำบลท่าเรือ จังหวัดพระนคร  
ศรีอยุธยา เพื่อประโยชน์ในการบริหารกิจการและการทะนุบำรุงท้องถิ่นต่อไป  
จึงจำเป็นต้องตราพระราชกฤษฎีกานี้

