

## พระราชกฤษฎีกา

กำหนดเขตที่ดินที่จะทำการสำรวจเพื่อการวางและจัดทำผังเมืองรวม  
ในท้องที่ตำบลเกาะช้าง ตำบลเกาะช้างใต้ กิ่งอำเภอเกาะช้าง อำเภอแหลมงอบ  
และตำบลเกาะหมาก ตำบลเกาะกูด กิ่งอำเภอเกาะกูด อำเภอแหลมงอบ จังหวัดตราด  
พ.ศ. ๒๕๕๖

## ภูมิพลอดุลยเดช ป.ร.

ให้ไว้ ณ วันที่ ๒๔ พฤษภาคม พ.ศ. ๒๕๕๖


เป็นปีที่ ๕๘ ในรัชกาลปัจจุบัน

พระบาทสมเด็จพระปรมินทรมหาภูมิพลอดุลยเดช มีพระบรมราชโองการโปรดเกล้าฯ ให้  
ประกาศว่า

โดยที่เป็นการสมควรกำหนดเขตที่ดินที่จะทำการสำรวจเพื่อการวางและจัดทำผังเมืองรวม ในท้องที่  
ตำบลเกาะช้าง ตำบลเกาะช้างใต้ กิ่งอำเภอเกาะช้าง อำเภอแหลมงอบ และตำบลเกาะหมาก ตำบล  
เกาะกูด กิ่งอำเภอเกาะกูด อำเภอแหลมงอบ จังหวัดตราด

อาศัยอำนาจตามความในมาตรา ๒๒๑ ของรัฐธรรมนูญแห่งราชอาณาจักรไทย และมาตรา ๑๔  
แห่งพระราชบัญญัติการผังเมือง พ.ศ. ๒๕๑๘ อันเป็นพระราชบัญญัติที่มีบทบัญญัติบางประการเกี่ยวกับ  
การจำกัดสิทธิและเสรีภาพของบุคคล ซึ่งมาตรา ๒๕ ประกอบกับมาตรา ๓๕ มาตรา ๓๖ มาตรา ๔๘  
มาตรา ๔๙ และมาตรา ๕๐ ของรัฐธรรมนูญแห่งราชอาณาจักรไทย บัญญัติให้กระทำได้โดยอาศัยอำนาจ  
ตามบทบัญญัติแห่งกฎหมาย จึงทรงพระกรุณาโปรดเกล้าฯ ให้ตราพระราชกฤษฎีกาขึ้นไว้ ดังต่อไปนี้

มาตรา ๑ พระราชกฤษฎีกานี้เรียกว่า “พระราชกฤษฎีกากำหนดเขตที่ดินที่จะทำการสำรวจ  
เพื่อการวางและจัดทำผังเมืองรวม ในท้องที่ตำบลเกาะช้าง ตำบลเกาะช้างใต้ กิ่งอำเภอเกาะช้าง อำเภอ  
แหลมงอบ และตำบลเกาะหมาก ตำบลเกาะกูด กิ่งอำเภอเกาะกูด อำเภอแหลมงอบ จังหวัดตราด  
พ.ศ. ๒๕๕๖”



# LIRT

มาตรา ๒ พระราชกฤษฎีกานี้ให้ใช้บังคับตั้งแต่วันถัดจากวันประกาศในราชกิจจานุเบกษา เป็นต้นไป

มาตรา ๓ พระราชกฤษฎีกานี้ให้ใช้บังคับได้มีกำหนดสี่ปี

มาตรา ๔ ให้อธิบดีกรมโยธาธิการและผังเมืองเป็นเจ้าพนักงานการผังตามพระราชกฤษฎีกานี้

มาตรา ๕ เขตที่ดินในบริเวณที่จะทำการสำรวจเพื่อการวางและจัดทำผังเมืองรวมตามพระราชกฤษฎีกานี้ อยู่ในท้องที่ตำบลเกาะช้าง ตำบลเกาะช้างใต้ กิ่งอำเภอเกาะช้าง อำเภอแหลมงอบ และตำบลเกาะหมาก ตำบลเกาะกูด กิ่งอำเภอเกาะกูด อำเภอแหลมงอบ จังหวัดตราด ทั้งนี้ ภายในแนวเขตตามแผนที่ท้ายพระราชกฤษฎีกานี้

มาตรา ๖ ให้รัฐมนตรีว่าการกระทรวงมหาดไทยรักษาการตามพระราชกฤษฎีกานี้

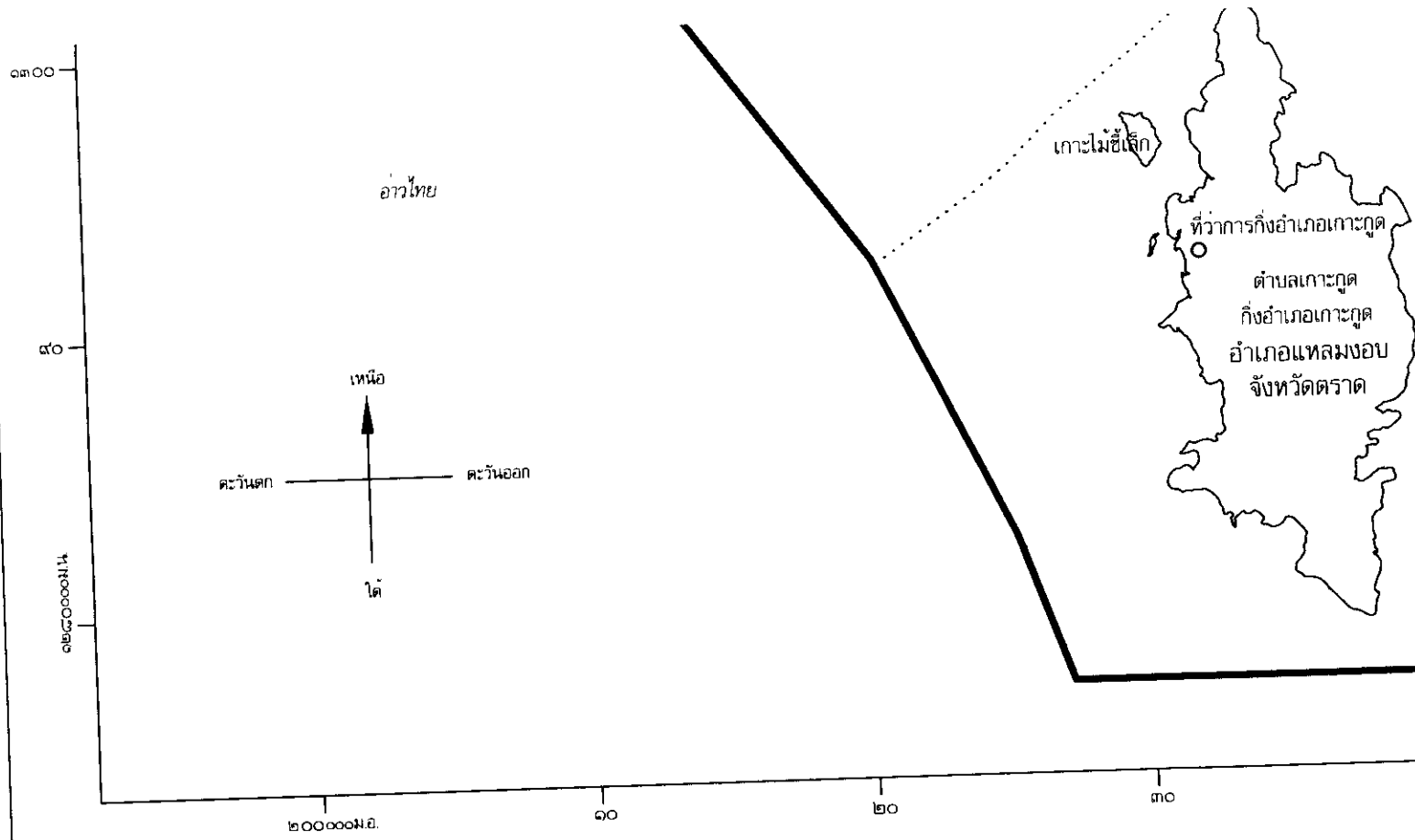
ผู้รับสนองพระบรมราชโองการ

พันตำรวจโท ทักษิณ ชินวัตร






นายกรัฐมนตรี

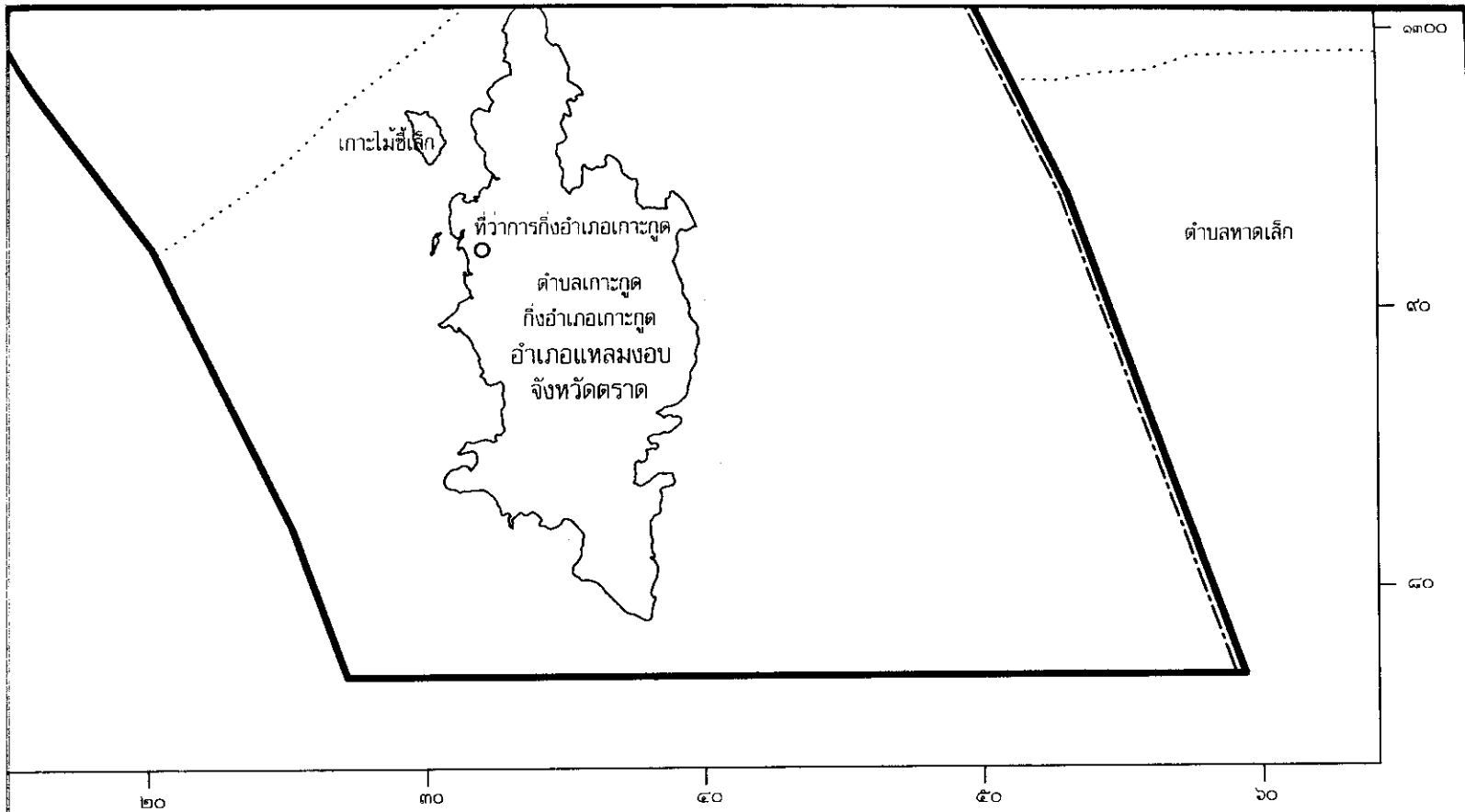






**เครื่องหมาย**

-  แนวเขตที่ดินที่จะทำการสำรวจเพื่อการวางและทำผังเมืองรวม
-  เขตจังหวัด
-  เขตอำเภอ เขตกิ่งอำเภอ
-  เขตตำบล
-  ที่ว่าการกิ่งอำเภอ



องรวม

*(Handwritten signature)*

(นางสาวสมสงวน บุราคม)

ผู้อำนวยการสำนักวิศวกรรมผังเมือง

*(Handwritten signature)*

(นายรัชทิน ศยามานนท์)

อธิบดีกรมโยธาธิการและผังเมือง



Legislative Institutional Repository of Thailand

หมายเหตุ :- เหตุผลในการประกาศใช้พระราชกฤษฎีกานี้ คือ โดยที่เป็นการสมควรที่จะวางและจัดทำผังเมืองรวมในท้องที่ตำบลเกาะช้าง ตำบลเกาะช้างใต้ กิ่งอำเภอเกาะช้าง อำเภอแหลมงอบ และตำบลเกาะหมาก ตำบลเกาะกูด กิ่งอำเภอเกาะกูด อำเภอแหลมงอบ จังหวัดตราด เพื่อใช้เป็นแนวทางในการพัฒนา และดำรงรักษาเมืองและบริเวณที่เกี่ยวข้องหรือชนบท ในด้านการใช้ประโยชน์ในทรัพย์สิน การคมนาคมและการขนส่ง การสาธารณสุขปโภค บริการสาธารณะ และสภาพแวดล้อม ดังนั้น เพื่อให้เจ้าพนักงานการผังหรือผู้ซึ่งได้รับมอบหมายจากเจ้าพนักงานการผังเข้าไปทำการสำรวจเพื่อการวางและจัดทำผังเมืองรวมในท้องที่ดังกล่าว และเพื่อให้เจ้าพนักงานการผังมีอำนาจกำหนดหลักเกณฑ์การใช้ประโยชน์ในทรัพย์สินเพื่อประโยชน์ในการวางและจัดทำผังเมืองรวมตามที่ได้รับความเห็นชอบจากคณะกรรมการผังเมือง จึงจำเป็นต้องตราพระราชกฤษฎีกานี้