

พระราชกฤษฎีกา

กำหนดเขตหวงห้ามที่ดินในท้องที่ตำบลสะใคร
อำเภอเมืองหนองคาย จังหวัดหนองคาย
พุทธศักราช 2487

ในพระปรมาภิไธยสมเด็จพระเจ้าอยู่หัวอานันทมหิดล
คณะผู้สำเร็จราชการแทนพระองค์
(ตามประกาศประธานสภาผู้แทนราษฎร
ลงวันที่ 4 สิงหาคม พุทธศักราช 2480
และวันที่ 16 ธันวาคม พุทธศักราช 2484)

ชาติชายที่พิพากษา

ปรีดี พนมยงค์

ตราไว้ ณ วันที่ 27 มิถุนายน พุทธศักราช 2487

เป็นปีที่ 11 ในรัชกาลอภัยนุราช

ตอนที่ 40 เล่ม 61 ราชกิจจานุเบกษา 4 กรกฎาคม 2487

โดยที่เห็นสมควรกำหนดเขตหวงห้ามที่ดินในท้องที่ตำบลบน
สะไคร อำเภอมืองหนองคาย จังหวัดหนองคาย

คณะผู้สำเร็จราชการแทนพระองค์ ในพระปรมาภิไธย
สมเด็จพระเจ้าอยู่หัว อาศัยอำนาจตามความในมาตรา 5 แห่ง
พระราชบัญญัติว่าด้วยการหวงห้ามที่ดินรกร้างว่างเปล่า อัน
เป็นสาธารณสมบัติของแผ่นดิน พุทธศักราช 2478 จึงให้
ตราพระราชกฤษฎีกาขึ้นไว้ ดังต่อไปนี้

มาตรา 1 พระราชกฤษฎีกานี้ให้เรียกว่า "พระราช
กฤษฎีกากำหนดเขตหวงห้ามที่ดินในท้องที่ตำบลบนสะไคร อำเภอ
เมืองหนองคาย จังหวัดหนองคาย พุทธศักราช 2487"

มาตรา 2 พระราชกฤษฎีกานี้ให้ใช้บังคับได้ตั้งแต่วัน
ประกาศในราชกิจจานุเบกษาเป็นต้นไป

มาตรา 3 ให้ข้าหลวงประจำจังหวัดหนองคาย เป็นเจ้า
หน้าที่ผู้มีอำนาจในการหวงห้ามที่ดินตามพระราชกฤษฎีกานี้

มาตรา 4 ให้หวงห้ามที่ดินรกร้างว่างเปล่า ในท้องที่ตำบลบน
สะไคร อำเภอมืองหนองคาย จังหวัดหนองคาย ภายใน
แนวเขตตามแผนที่ท้ายพระราชกฤษฎีกานี้ไว้ เพื่อประโยชน์

4 กรกฎาคม 2487 ราชกิจจานุเบกษา เล่ม 61 ตอนที่ 40

ในการจัดตั้งนิคมกสิกรรมตามพระราชบัญญัติจัดที่ดินเพื่อการ
ครองชีพ พุทธศักราช 2485

ห้ามมิให้ผู้ใดเข้าหักร้าง จัดทำ หรือปลูกสร้างด้วยประการ
ใด ๆ ในที่ดินนั้น เว้นแต่จะได้รับอนุญาตเป็นหนังสือจาก
เจ้าหน้าที่

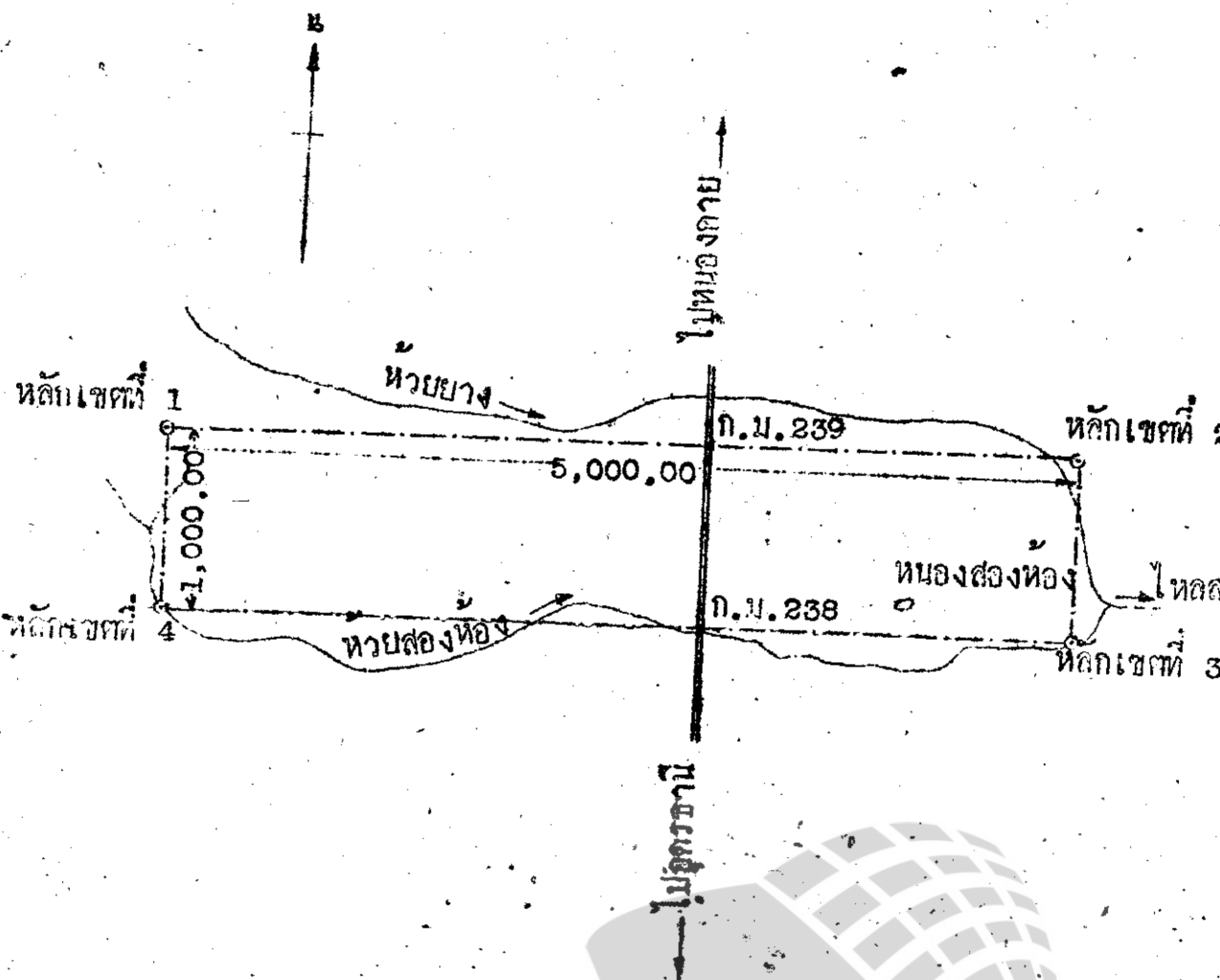
มาตรา 5 ให้รัฐมนตรีว่าการกระทรวงมหาดไทยรักษาการ
ตามพระราชกฤษฎีกานี้

ผู้รับสนองพระบรมราชโองการ

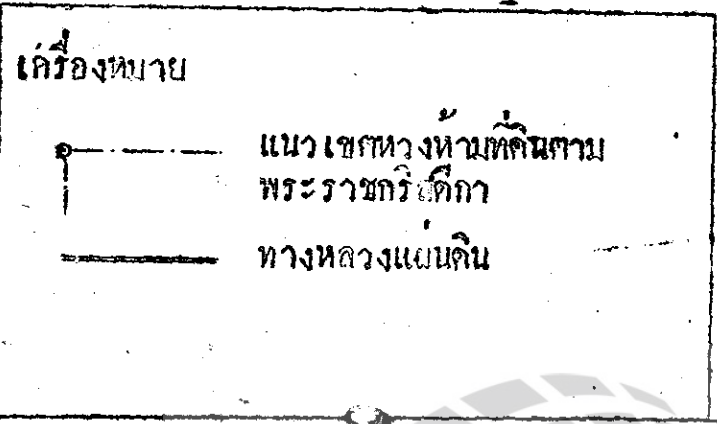
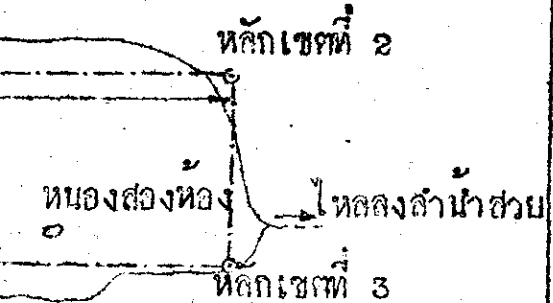
จอมพล ป. พิบูลสงคราม

นายกรัฐมนตรี





แผนผังเมือง		
ที่ 582	แก้ไข	วันที่ 87
แผนที่แสดงเขตหวงห้ามที่ดินรกร้างเปล่า ในตำบลตะไกร อำเภอมืองหนองคาย จังหวัดหนองคาย		
มาตราส่วน 1:40,000	มิติเป็นเมตร	



กองแผนผังเมือง กรมโยธาเทศบาล		
เขียนโดย	คิดโดย	ทนาย
บอจากแผนที่จังหวัดสงขลา	ตราท	อธิบดี
เห็นชอบ	[Signature]	
อนุมัติ	[Signature]	