



## พระราชกฤษฎีกา

กำหนดเขตที่ดิน ในท้องที่ตำบลตรำดม ตำบลโชคเหนือ  
และตำบลตระเบียงเตี้ย อำเภอลำดวน จังหวัดสุรินทร์  
ให้เป็นเขตปฏิรูปที่ดิน

พ.ศ. ๒๕๕๑

## ภูมิพลอดุลยเดช ป.ร.

ให้ไว้ ณ วันที่ ๒๓ ตุลาคม พ.ศ. ๒๕๕๑

เป็นปีที่ ๕๓ ในรัชกาลปัจจุบัน

พระบาทสมเด็จพระปรมินทรมหาภูมิพลอดุลยเดช มีพระบรมราชโองการโปรดเกล้าฯ ให้  
ประกาศว่า

โดยที่เป็นการสมควรกำหนดเขตที่ดิน ในท้องที่ตำบลตรำดม ตำบลโชคเหนือ และตำบล  
ตระเบียงเตี้ย อำเภอลำดวน จังหวัดสุรินทร์ ให้เป็นเขตปฏิรูปที่ดิน

อาศัยอำนาจตามความในมาตรา ๒๒๑ ของรัฐธรรมนูญแห่งราชอาณาจักรไทย และมาตรา ๒๕  
วรรคหนึ่ง แห่งพระราชบัญญัติการปฏิรูปที่ดินเพื่อเกษตรกรรม พ.ศ. ๒๕๑๘ จึงทรงพระกรุณาโปรดเกล้าฯ ให้  
ตราพระราชกฤษฎีกาขึ้นไว้ ดังต่อไปนี้

มาตรา ๑ พระราชกฤษฎีกานี้เรียกว่า “พระราชกฤษฎีกากำหนดเขตที่ดิน ในท้องที่ตำบลตรำดม  
ตำบลโชคเหนือ และตำบลตระเบียงเตี้ย อำเภอลำดวน จังหวัดสุรินทร์ ให้เป็นเขตปฏิรูปที่ดิน พ.ศ. ๒๕๕๑”

มาตรา ๒ พระราชกฤษฎีกานี้ให้ใช้บังคับตั้งแต่วันถัดจากวันประกาศในราชกิจจานุเบกษา  
เป็นต้นไป

มาตรา ๓ ให้ที่ดินในท้องที่ตำบลตรำดม ตำบลโชคเหนือ และตำบลตระเบียงเตี้ย อำเภอลำดวน  
จังหวัดสุรินทร์ ภายในแนวเขตตามแผนที่ท้ายพระราชกฤษฎีกานี้ เป็นเขตปฏิรูปที่ดิน



LIRT

มาตรา ๕ ให้รัฐมนตรีว่าการกระทรวงการคลัง รัฐมนตรีว่าการกระทรวงเกษตรและสหกรณ์ และรัฐมนตรีว่าการกระทรวงมหาดไทยรักษาการตามพระราชกฤษฎีกานี้

ผู้รับสนองพระบรมราชโองการ

ชวน หลีกภัย

นายกรัฐมนตรี

ให้  
บาล  
๒๕  
ัก ๆ  
ตาม  
๕๑”  
ษา  
วน



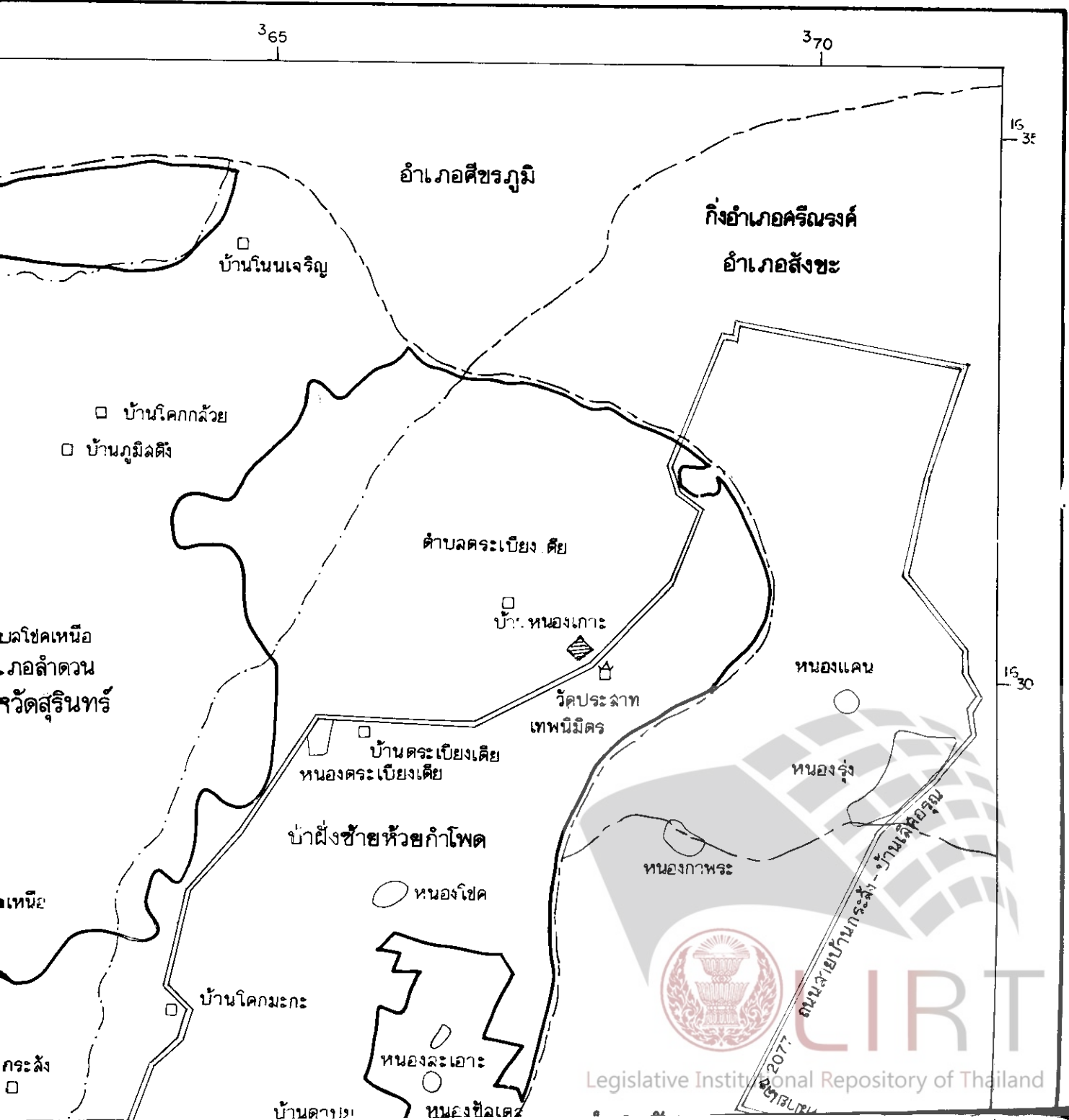
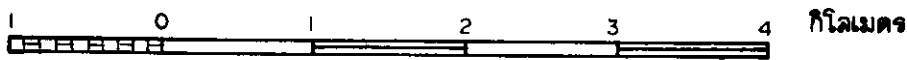
แผนที่ท้ายพระราชกฤษฎีกา

ท้องที่ตำบลวัดราม ตำบลโชคเหนือ และตำบลตระเบียงเตี้ย อำเภอลำดวน จังหวัดสุรินทร์

ให้เป็นเขตปฏิรูปที่ดิน

พ.ศ. 2541

มาตราส่วน 1 : 50,000



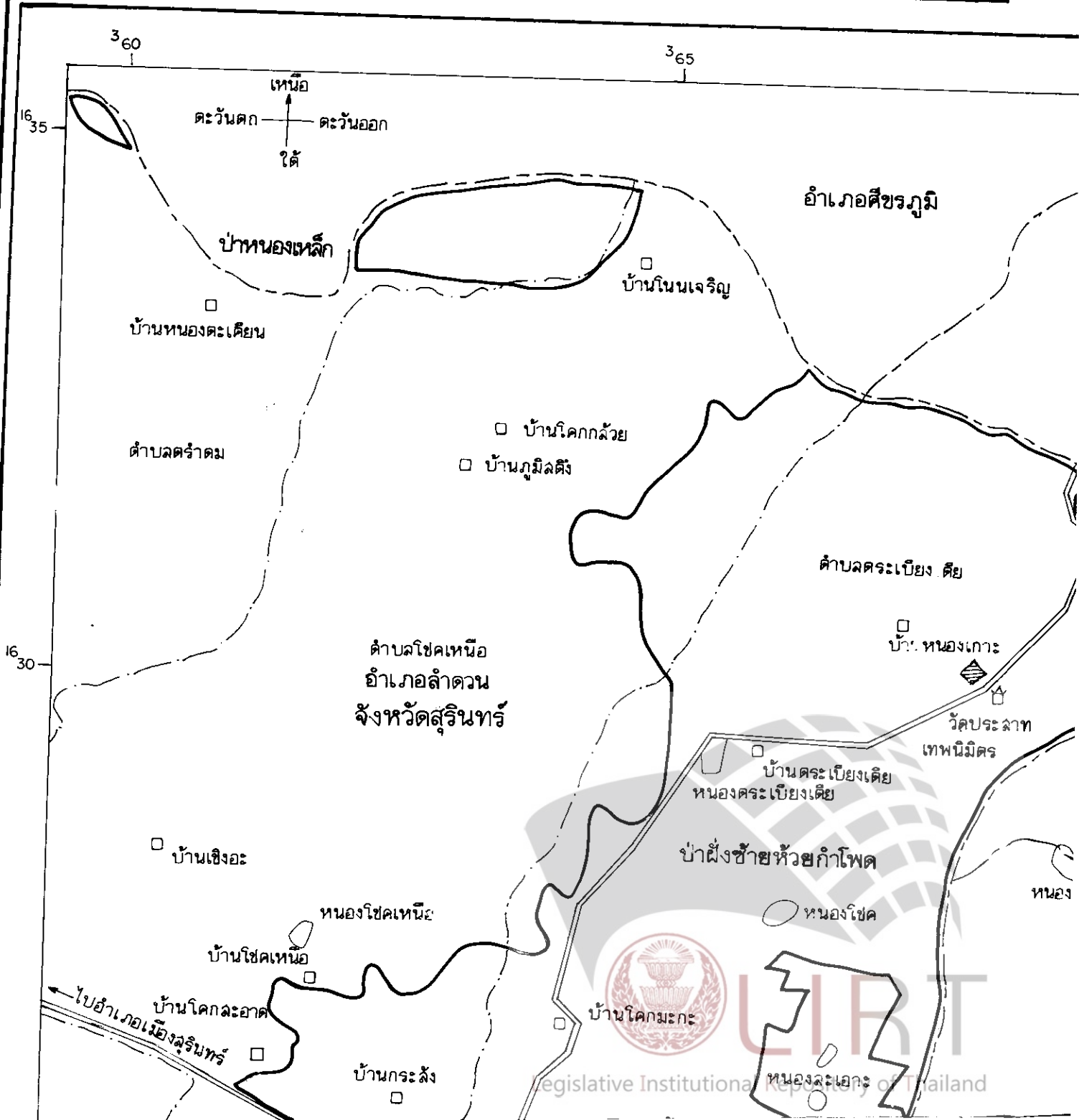
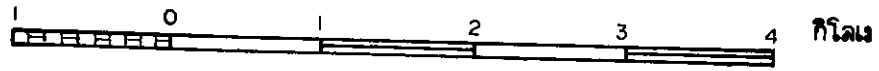
แผนที่ท้ายพระราชกฤษฎีกา

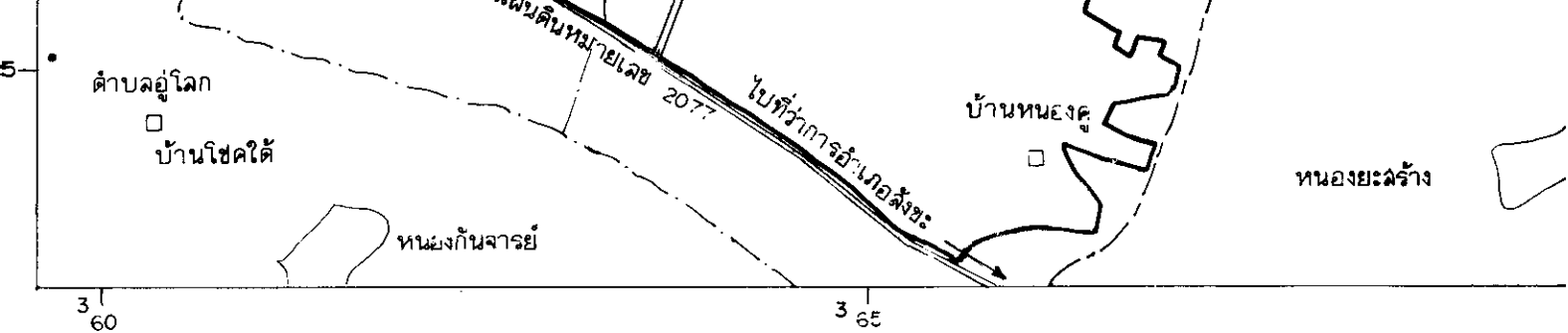
กำหนดเขตที่ดิน ในท้องที่ตำบลรัตตม ตำบลโชคเหนือ และตำบลระเบียงเตี้ย อำเภอลำ

ให้เป็นเขตปฏิรูปที่ดิน



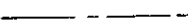
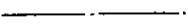




พ.ศ. 2541

มาตราส่วน 1 : 50,000





**เครื่องหมาย**

-  แนวเขตปฏิรูปที่ดิน
-  บริเวณที่กันออกจากเขตปฏิรูปที่ดิน
-  เขตอำเภอ เขตกิ่งอำเภอ
-  เขตตำบล
-  ทางหลวง ถนน
-  หนอง
-  หมู่บ้าน
-  วัด



( นาย กิต )

ผู้อำนวยการ

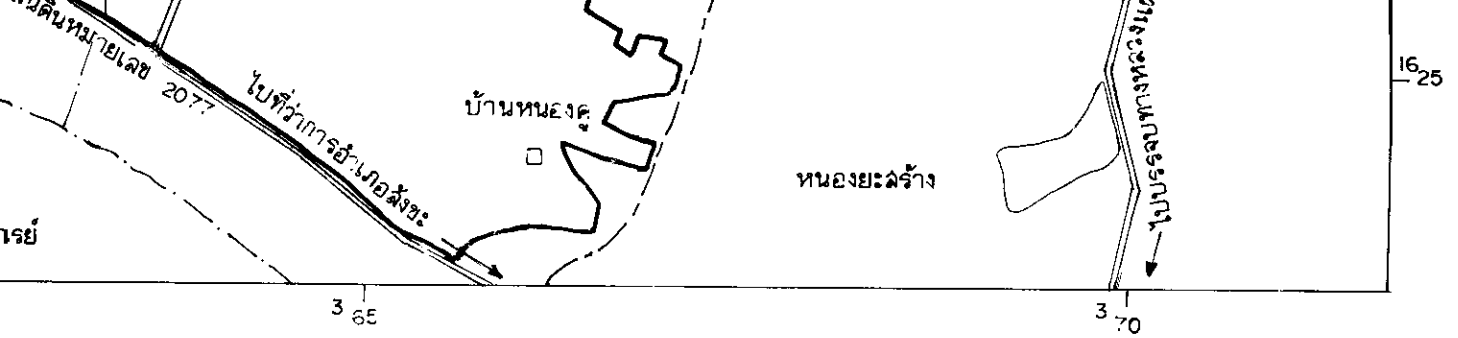


( นายอภิ )

เลขานุการสำนักงาน



Legislative Institutional Repository of Thailand



ปฏิรูปที่ดิน

( นาย กิตติ นุตาลัย )

ผู้อำนวยการกองจัดการปฏิรูปที่ดิน

( นายอภิชัย การุณยวนิช )

เลขาธิการสำนักงานการปฏิรูปที่ดินเพื่อเกษตรกรรม



Legislative Institutional Repository of Thailand

หมายเหตุ :- เหตุผลในการประกาศใช้พระราชกฤษฎีกาฉบับนี้ คือ เนื่องจากในท้องที่ตำบลตรำคม ตำบลโชคเหนือ และตำบลตระเบียงเตี้ย อำเภอลำดวน จังหวัดสุรินทร์ มีเกษตรกรผู้ไม่มีที่ดินประกอบเกษตรกรรมเป็นของตนเอง หรือมีที่ดินเล็กน้อยไม่เพียงพอแก่การครองชีพ หรือต้องเช่าที่ดินของผู้อื่นประกอบเกษตรกรรมอยู่เป็นจำนวนมาก สมควรกำหนดเขตที่ดินในท้องที่ดังกล่าวให้เป็นเขตปฏิรูปที่ดิน จึงจำเป็นต้องตราพระราชกฤษฎีกานี้