

## พระราชกฤษฎีกา

กำหนดเขตพื้นที่เพื่อการอนุญาตให้ตั้งสถานบริการในท้องที่จังหวัดกาฬสินธุ์

พ.ศ. ๒๕๕๖

### ภูมิพลอดุลยเดช ป.ร.

ให้ไว้ ณ วันที่ ๑๓ ตุลาคม พ.ศ. ๒๕๕๖

เป็นปีที่ ๕๘ ในรัชกาลปัจจุบัน

พระบาทสมเด็จพระปรมินทรมหาภูมิพลอดุลยเดช มีพระบรมราชโองการโปรดเกล้าฯ ให้ประกาศว่า

โดยที่เป็นการสมควรกำหนดเขตพื้นที่เพื่อการอนุญาตให้ตั้งสถานบริการในท้องที่จังหวัดกาฬสินธุ์ เพื่อรักษาความสงบเรียบร้อยของประชาชน

อาศัยอำนาจตามความในมาตรา ๒๒๑ ของรัฐธรรมนูญแห่งราชอาณาจักรไทย และมาตรา ๕ แห่งพระราชบัญญัติสถานบริการ พ.ศ. ๒๕๐๕ อันเป็นพระราชบัญญัติที่มีบทบัญญัติบางประการเกี่ยวกับการจำกัดสิทธิและเสรีภาพของบุคคล ซึ่งมาตรา ๒๕ ประกอบกับมาตรา ๓๕ มาตรา ๔๘ และมาตรา ๕๐ ของรัฐธรรมนูญแห่งราชอาณาจักรไทย บัญญัติให้กระทำได้โดยอาศัยอำนาจตามบทบัญญัติแห่งกฎหมาย จึงทรงพระกรุณาโปรดเกล้าฯ ให้ตราพระราชกฤษฎีกาขึ้นไว้ ดังต่อไปนี้

มาตรา ๑ พระราชกฤษฎีกานี้เรียกว่า “พระราชกฤษฎีกากำหนดเขตพื้นที่เพื่อการอนุญาตให้ตั้งสถานบริการในท้องที่จังหวัดกาฬสินธุ์ พ.ศ. ๒๕๕๖”

มาตรา ๒ พระราชกฤษฎีกานี้ให้ใช้บังคับตั้งแต่วันถัดจากวันประกาศในราชกิจจานุเบกษา เป็นต้นไป

มาตรา ๓ ในท้องที่จังหวัดกาฬสินธุ์ ให้เฉพาะเขตอันมีปริมาตรดังต่อไปนี้ เป็นพื้นที่เพื่อการอนุญาตให้ตั้งสถานบริการ



LIRT

จุดที่ ๑ คือ จุดที่ตั้งอยู่ห่างจากศูนย์กลางถนนแก่งดอนกลาง ไปทางทิศตะวันตก ตามแนวเส้นตั้งฉากระยะ ๖๕ เมตร ตรงจุดซึ่งอยู่ห่างจากศูนย์กลางสามแยกที่ถนนแก่งดอนกลาง บรรจบกับถนนรชนาค ซอย ๑๓ (ซอยคุ้มห้วย) ไปทางทิศเหนือ ตามแนวศูนย์กลางถนนแก่งดอนกลางระยะ ๕๕๘ เมตร

ด้านเหนือ

จากจุดที่ ๑ เป็นเส้นตรงไปทางทิศตะวันออก ถึงจุดที่ ๒ ซึ่งตั้งอยู่เขตทางถนนแก่งดอนกลาง ตรงจุดซึ่งอยู่ห่างจากศูนย์กลางถนนแก่งดอนกลาง ไปทางทิศตะวันตก ตามแนวเส้นตั้งฉากระยะ ๑๕ เมตร

ด้านตะวันออก

จากจุดที่ ๒ เป็นเส้นเฉียงเขตที่ดินและเขตทางถนนแก่งดอนกลาง ไปทางทิศใต้ ถึงจุดที่ ๓ ซึ่งตั้งอยู่ห่างจากศูนย์กลางถนนแก่งดอนกลาง ไปทางทิศตะวันตก ตามแนวเส้นตั้งฉากระยะ ๑๒.๕ เมตร ตรงจุดซึ่งอยู่ห่างจากศูนย์กลางสามแยกที่ถนนแก่งดอนกลางบรรจบกับถนนรชนาค ซอย ๑๓ (ซอยคุ้มห้วย) ไปทางทิศเหนือ ตามแนวศูนย์กลางถนนแก่งดอนกลางระยะ ๒๒๔ เมตร

ด้านใต้

จากจุดที่ ๓ เป็นเส้นตรงไปทางทิศตะวันตกเฉียงเหนือ ถึงจุดที่ ๔ ซึ่งตั้งอยู่ห่างจากศูนย์กลางถนนแก่งดอนกลาง ไปทางทิศตะวันตกเฉียงเหนือ ตามแนวเส้นตั้งฉากระยะ ๖๒.๕ เมตร

ด้านตะวันตก

จากจุดที่ ๔ เป็นเส้นขนานระยะ ๕๐ เมตรกับเขตที่ดินและเขตทางถนนแก่งดอนกลาง ไปทางทิศเหนือ บรรจบกับจุดที่ ๑

ทั้งนี้ ภายในแนวเขตตามแผนที่ท้ายพระราชกฤษฎีกานี้

มาตรา ๔ พระราชกฤษฎีกานี้ไม่ใช้บังคับแก่สถานบริการที่ได้รับอนุญาตให้ตั้งก่อนวันที่พระราชกฤษฎีกานี้ใช้บังคับ และสถานบริการที่อยู่ในสถานที่ตั้งโรงแรมตามกฎหมายว่าด้วยโรงแรม

มาตรา ๕ ให้รัฐมนตรีว่าการกระทรวงมหาดไทยรักษาการตามพระราชกฤษฎีกานี้

ผู้รับสนองพระบรมราชโองการ

พันตำรวจโท ทักษิณ ชินวัตร

นายกรัฐมนตรี



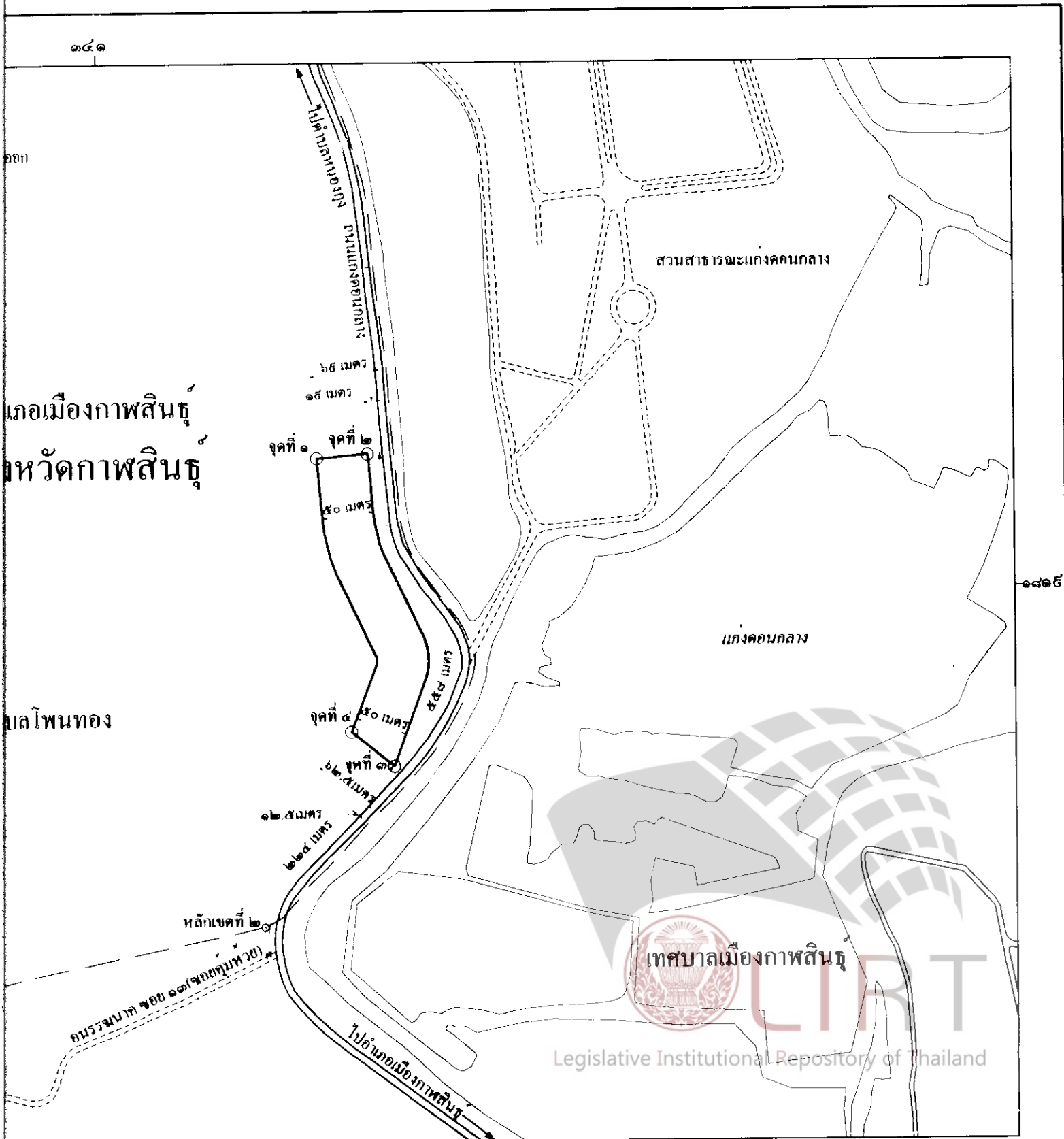
แผนที่ท้ายพระราชกฤษฎีกา  
กำหนดเขตพื้นที่เพื่อการอนุญาตให้ตั้งสถานบริการ  
ในท้องที่จังหวัดกาฬสินธุ์

พ.ศ. ๒๕๔๖

มาตราส่วน ๑ : ๕,๐๐๐

๐.๕






๑ กิโลเมตร



ข.เมืองกาฬสินธุ์


๓๔๑๐๐๐ m.E.

เครื่องหมาย

-  แนวเขตพื้นที่เพื่อการอนุญาตให้ตั้งสถานบริการ
-  เขตเทศบาล
-  ทางหลวง ถนน ซอย
-  ถนนลูกรัง พื้นถนนอ่อน
-  อ่างเก็บน้ำ หนอง บึง

(นายสรกฤษณ์

เจ้าหน้าที่บริหารงานช่าง ๘  
โยธาธิการและผังเมืองจ



(นายชัยรัตน์ ม  
ผู้ว่าราชการจังหวัด

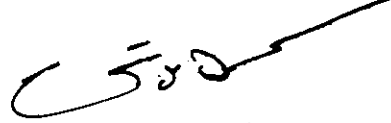


เมืองกาฬสินธุ์

๓๔๑๐๐๐ m E.

(นายสรกฤษณ์ เมืองสนธิ์)

เจ้าหน้าที่บริหารงานช่าง ๘ รักษาการแทน  
โยธาธิการและผังเมืองจังหวัดกาฬสินธุ์



(นายชัยรัตน์ มาประณีต)

ผู้ว่าราชการจังหวัดกาฬสินธุ์

เขตพื้นที่เพื่อการอนุญาตให้ตั้งสถานบริการ  
เทศบาล  
หลวง ถนน ซอย  
คูครึ่ง พื้นถนนอ่อน  
กึ่งน้ำ หนอง บึง



Legislative Institutional Repository of Thailand

หมายเหตุ :- เหตุผลในการประกาศใช้พระราชกฤษฎีกาฉบับนี้ คือ เพื่อเป็นการรักษาความสงบเรียบร้อยในท้องที่จังหวัดกาฬสินธุ์ สมควรกำหนดเขตพื้นที่เพื่อการอนุญาตให้ตั้งสถานบริการในท้องที่จังหวัดดังกล่าว จึงจำเป็นต้องตราพระราชกฤษฎีกานี้