

พระราชกฤษฎีกา
กำหนดเขตที่ดิน ในท้องที่ตำบลชะแล
อำเภอทองผาภูมิ จังหวัดกาญจนบุรี
ให้เป็นเขตปฏิรูปที่ดิน
พ.ศ. ๒๕๕๒

ภูมิพลอดุลยเดช ป.ร.
ให้ไว้ ณ วันที่ ๑๐ กุมภาพันธ์ พ.ศ. ๒๕๕๒
เป็นปีที่ ๕๔ ในรัชกาลปัจจุบัน

พระบาทสมเด็จพระปรมินทรมหาภูมิพลอดุลยเดช มีพระบรมราชโองการโปรดเกล้าฯ ให้ประกาศว่า

โดยที่เป็นการสมควรกำหนดเขตที่ดิน ในท้องที่ตำบลชะแล อำเภอทองผาภูมิ จังหวัดกาญจนบุรี ให้เป็นเขตปฏิรูปที่ดิน

อาศัยอำนาจตามความในมาตรา ๒๒๑ ของรัฐธรรมนูญแห่งราชอาณาจักรไทย และมาตรา ๒๕วรรคหนึ่ง แห่งพระราชบัญญัติการปฏิรูปที่ดินเพื่อเกษตรกรรม พ.ศ. ๒๕๑๘ จึงทรงพระกรุณาโปรดเกล้าฯ ให้ตราพระราชกฤษฎีกาขึ้นไว้ ดังต่อไปนี้

มาตรา ๑ พระราชกฤษฎีกานี้เรียกว่า “พระราชกฤษฎีกากำหนดเขตที่ดิน ในท้องที่ตำบลชะแล อำเภอทองผาภูมิ จังหวัดกาญจนบุรี ให้เป็นเขตปฏิรูปที่ดิน พ.ศ. ๒๕๕๒”

มาตรา ๒ พระราชกฤษฎีกานี้ให้ใช้บังคับตั้งแต่วันถัดจากวันประกาศในราชกิจจานุเบกษา เป็นต้นไป

มาตรา ๓ ให้ที่ดินในท้องที่ตำบลชะแล อำเภอทองผาภูมิ จังหวัดกาญจนบุรี ภายในแนวเขตตามแผนที่ท้ายพระราชกฤษฎีกานี้ เป็นเขตปฏิรูปที่ดิน




LIRT

มาตรา ๕ ให้รัฐมนตรีว่าการกระทรวงการคลัง รัฐมนตรีว่าการกระทรวงเกษตรและสหกรณ์ และรัฐมนตรีว่าการกระทรวงมหาดไทยรักษาการตามพระราชกฤษฎีกานี้

ผู้รับสนองพระบรมราชโองการ

ชวน หลีกภัย

นายกรัฐมนตรี



เครื่องหมาย

古



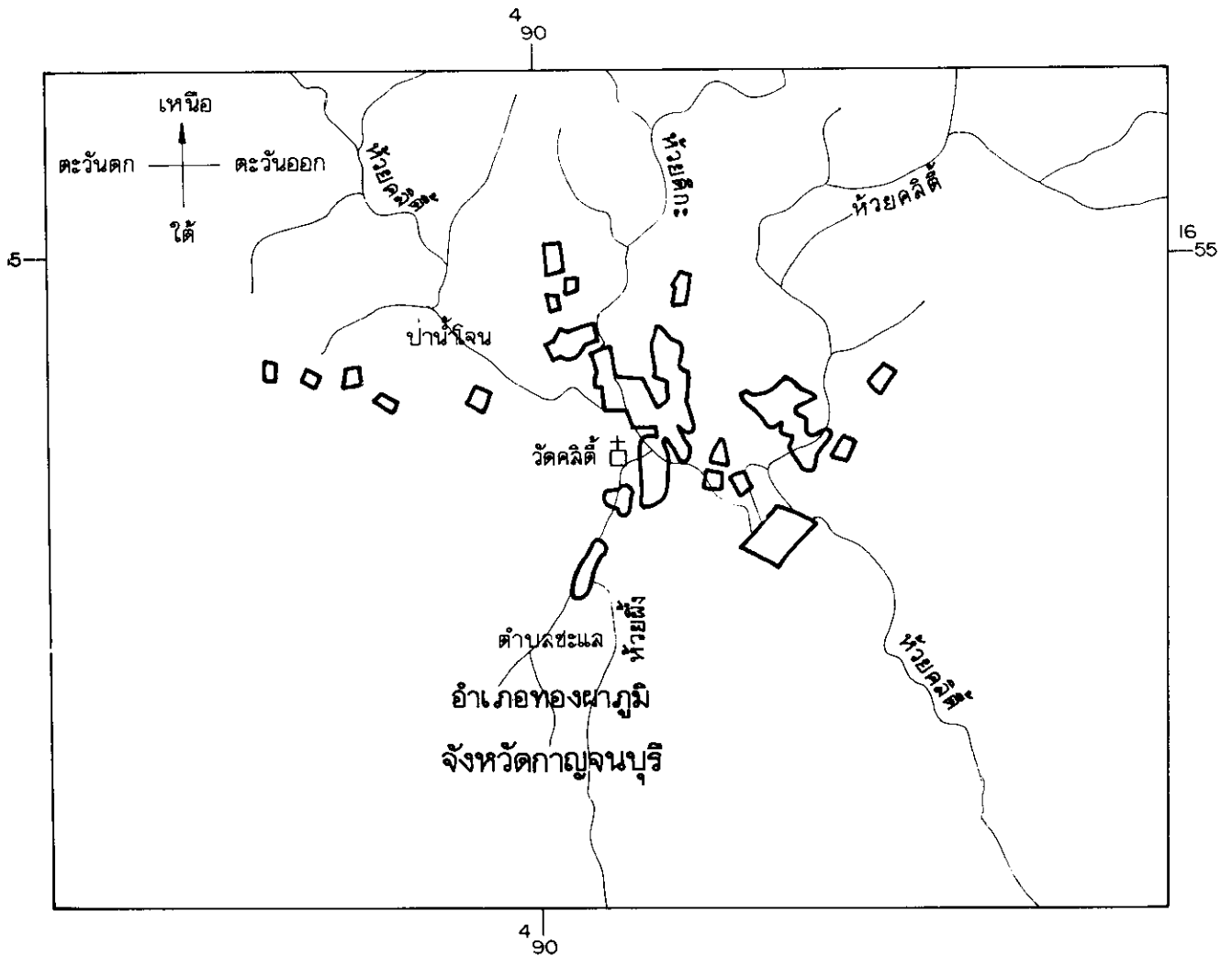
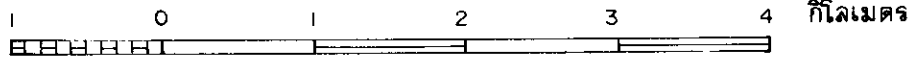
Legislative Institutional Repository of Thailand

แผนที่ท้ายพระราชกฤษฎีกา
กำหนดเขตที่ดิน ในท้องที่ตำบลชะแล อำเภอทองผาภูมิ จังหวัดกาญจนบุรี
ให้เป็นเขตปฏิรูปที่ดิน
พ.ศ. 2542




ป ๒๕๔๒

ละสกรรม

มาตราส่วน 1 : 50,000




เครื่องหมาย

-  แนวเขตปฏิรูปที่ดิน
-  โบสถ์คริสต์ศาสนา
-  ห้วย


(นาย กิตติ นวลชัย)

ผู้อำนวยการกองจัดการปฏิรูปที่ดิน


(นายอุตร ชจรเวहनัน)

หมายเหตุ :- เหตุผลในการประกาศใช้พระราชกฤษฎีกาฉบับนี้ คือ เนื่องจากในท้องที่ตำบลชะแล อำเภอลำทะเมนชัย จังหวัดกาฬสินธุ์ มีเกษตรกรผู้ไม่มีที่ดินประกอบเกษตรกรรมเป็นของตนเอง หรือมีที่ดินเล็กน้อยไม่เพียงพอแก่การครองชีพ หรือต้องเช่าที่ดินของผู้อื่นประกอบเกษตรกรรมอยู่เป็นจำนวนมาก สมควรกำหนดเขตที่ดินในท้องที่ดังกล่าว ให้เป็นเขตปฏิรูปที่ดิน จึงจำเป็นต้องตราพระราชกฤษฎีกานี้