

พระราชกฤษฎีกา

กำหนดเขตที่ดินในบริเวณที่ที่จะเวนคืน

เพื่อขยายทางหลวงแผ่นดินหมายเลข ๓๓ สายหีนกง - อรัญประเทศ

ดอนหีนกง - บ้านนา

พ.ศ. ๒๕๕๑

ภูมิพลอดุลยเดช ป.ร.

ให้ไว้ ณ วันที่ ๒๘ กันยายน พ.ศ. ๒๕๕๑

เป็นปีที่ ๕๓ ในรัชกาลปัจจุบัน

พระบาทสมเด็จพระปรมินทรมหาภูมิพลอดุลยเดช มีพระบรมราชโองการโปรดเกล้าฯ ให้ประกาศว่า

โดยที่เป็นการสมควรกำหนดเขตที่ดินในบริเวณที่ที่จะเวนคืน เพื่อขยายทางหลวงแผ่นดินหมายเลข ๓๓ สายหีนกง - อรัญประเทศ ดอนหีนกง - บ้านนา ในท้องที่อำเภอหนองแค อำเภовิหารแดง จังหวัดสระบุรี และอำเภอบ้านนา จังหวัดนครนายก

อาศัยอำนาจตามความในมาตรา ๒๒๑ ของรัฐธรรมนูญแห่งราชอาณาจักรไทย และมาตรา ๖๘ วรรคหนึ่ง แห่งพระราชบัญญัติทางหลวง พ.ศ. ๒๕๓๕ ประกอบกับมาตรา ๕ วรรคสาม และมาตรา ๖ แห่งพระราชบัญญัติว่าด้วยการเวนคืนอสังหาริมทรัพย์ พ.ศ. ๒๕๓๐ จึงทรงพระกรุณาโปรดเกล้าฯ ให้ตราพระราชกฤษฎีกาขึ้นไว้ ดังต่อไปนี้

มาตรา ๑ พระราชกฤษฎีกานี้เรียกว่า “พระราชกฤษฎีกากำหนดเขตที่ดินในบริเวณที่ที่จะเวนคืน เพื่อขยายทางหลวงแผ่นดินหมายเลข ๓๓ สายหีนกง - อรัญประเทศ ดอนหีนกง - บ้านนา พ.ศ. ๒๕๕๑”

มาตรา ๒ พระราชกฤษฎีกานี้ให้ใช้บังคับตั้งแต่วันถัดจากวันประกาศในราชกิจจานุเบกษา เป็นต้นไป



LIRT

มาตรา ๓ พระราชกฤษฎีกานี้ให้ใช้บังคับได้มีกำหนดสี่ปี

มาตรา ๔ ให้อธิบดีกรมทางหลวงเป็นเจ้าหน้าที่เวนคืนตามพระราชกฤษฎีกานี้


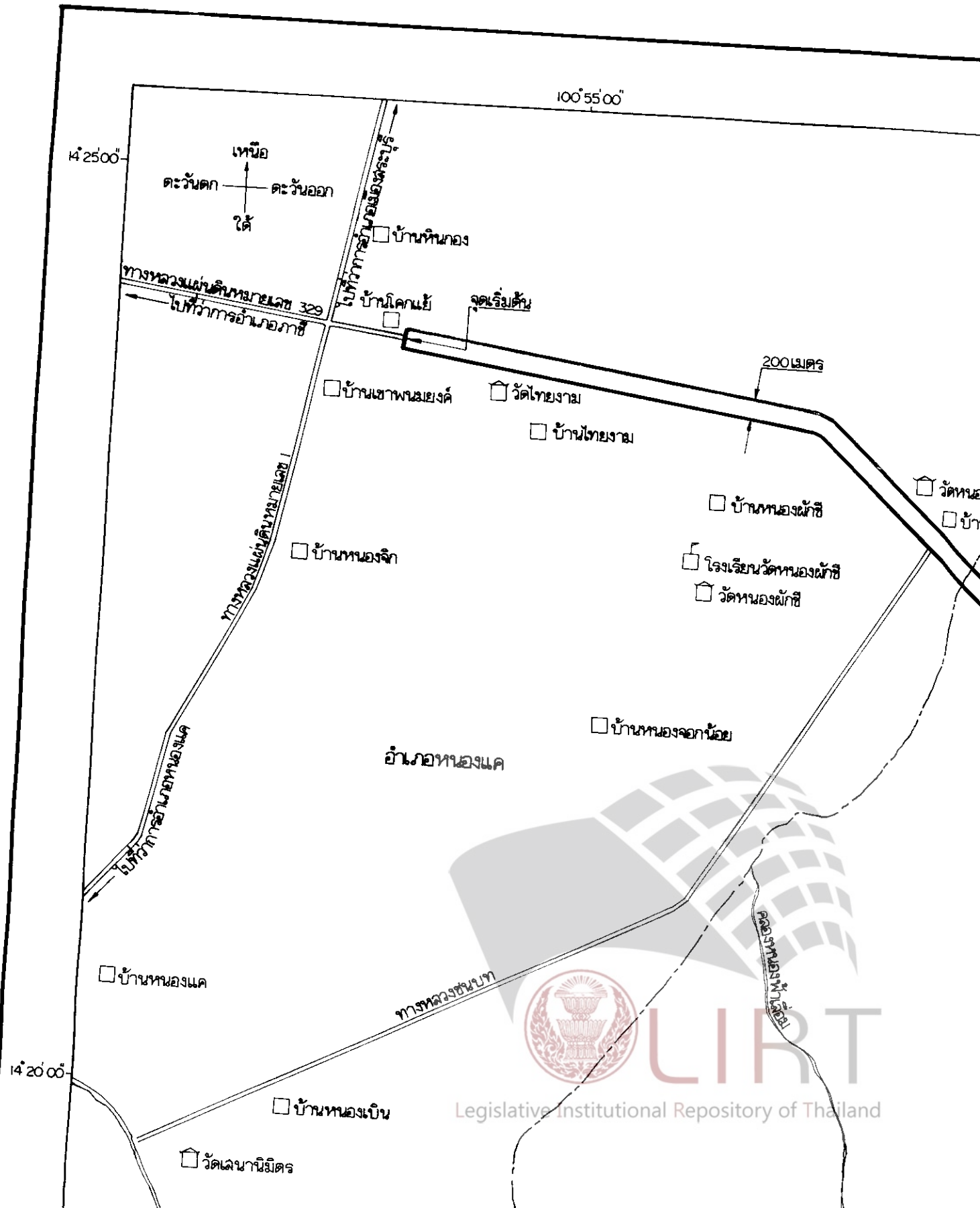
มาตรา ๕ เขตที่ดินในบริเวณที่จะเวนคืนตามพระราชกฤษฎีกานี้ อยู่ในท้องที่อำเภอหนองแค อำเภอวิหารแดง จังหวัดสระบุรี และอำเภอบ้านนา จังหวัดนครนายก มีส่วนกว้างสองร้อยเมตร ทั้งนี้ ภายในแนวเขตตามแผนที่ท้ายพระราชกฤษฎีกานี้

มาตรา ๖ ให้รัฐมนตรีว่าการกระทรวงคมนาคมรักษาการตามพระราชกฤษฎีกานี้

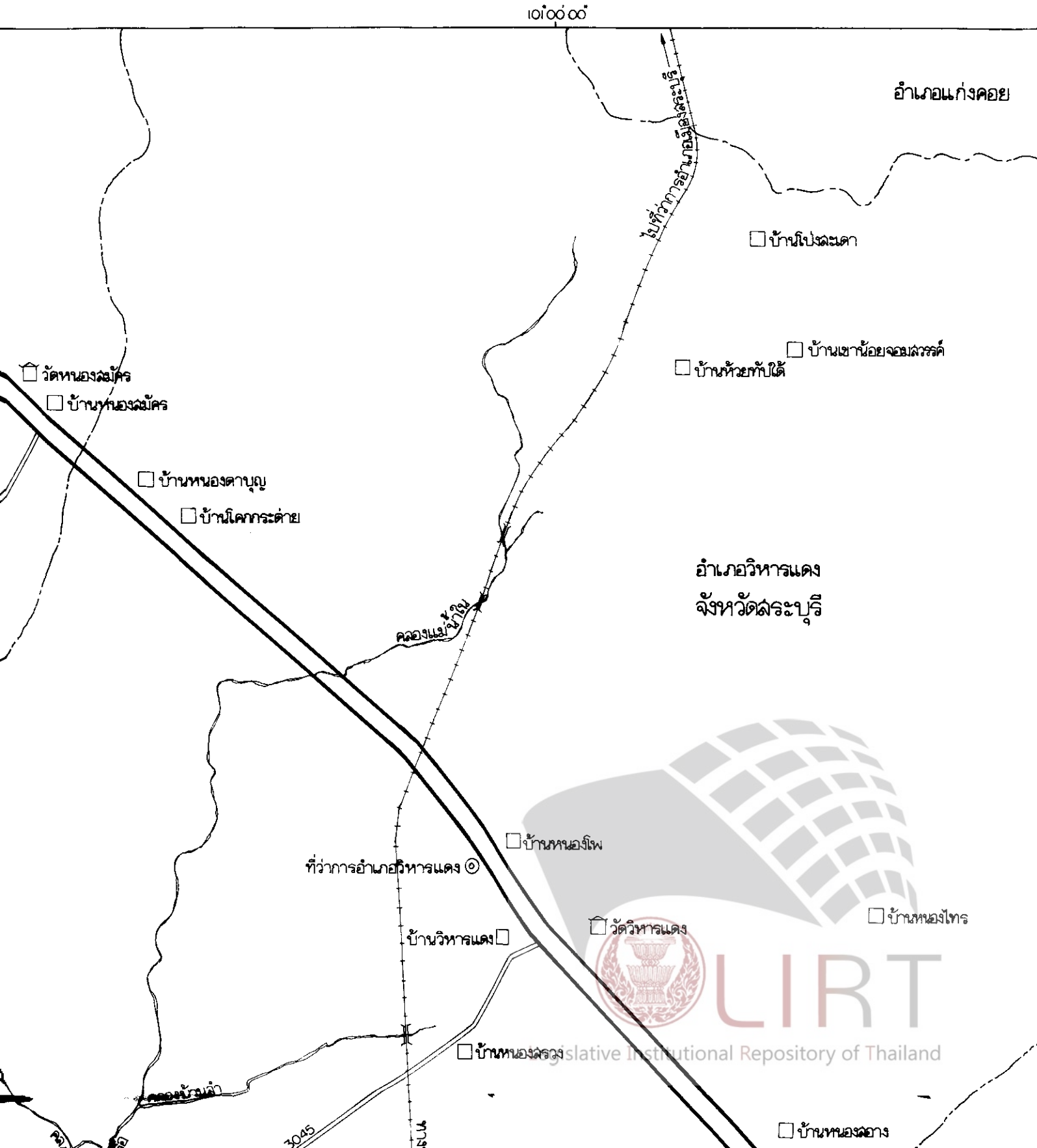

ผู้รับสนองพระบรมราชโองการ

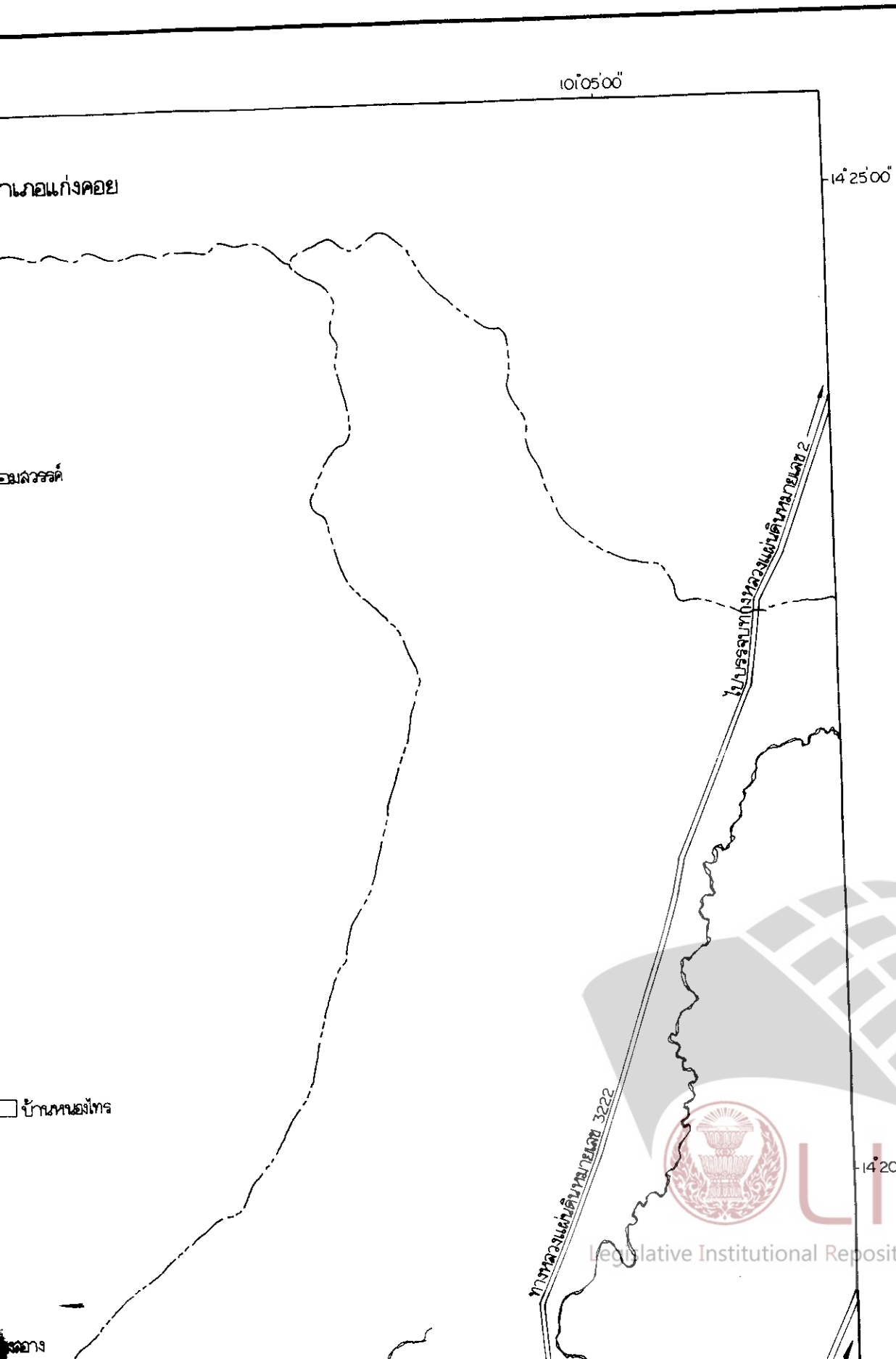
ชวน หลีกภัย

นายกรัฐมนตรี



แผนที่ท้ายพระราชกฤษฎีกา
กำหนดเขตที่ดินในบริเวณที่จะเวนคืน
เพื่อขยายทางหลวงแผ่นดินหมายเลข 33 ลายหินกอง - อรัญประเทศ ตอนหินกอง - บ้านนา
พ.ศ. 2541





ป่าหน่อแก่งค้อย

อิมพลี

บ้านหนองไทร

คลอง

10°05'00"

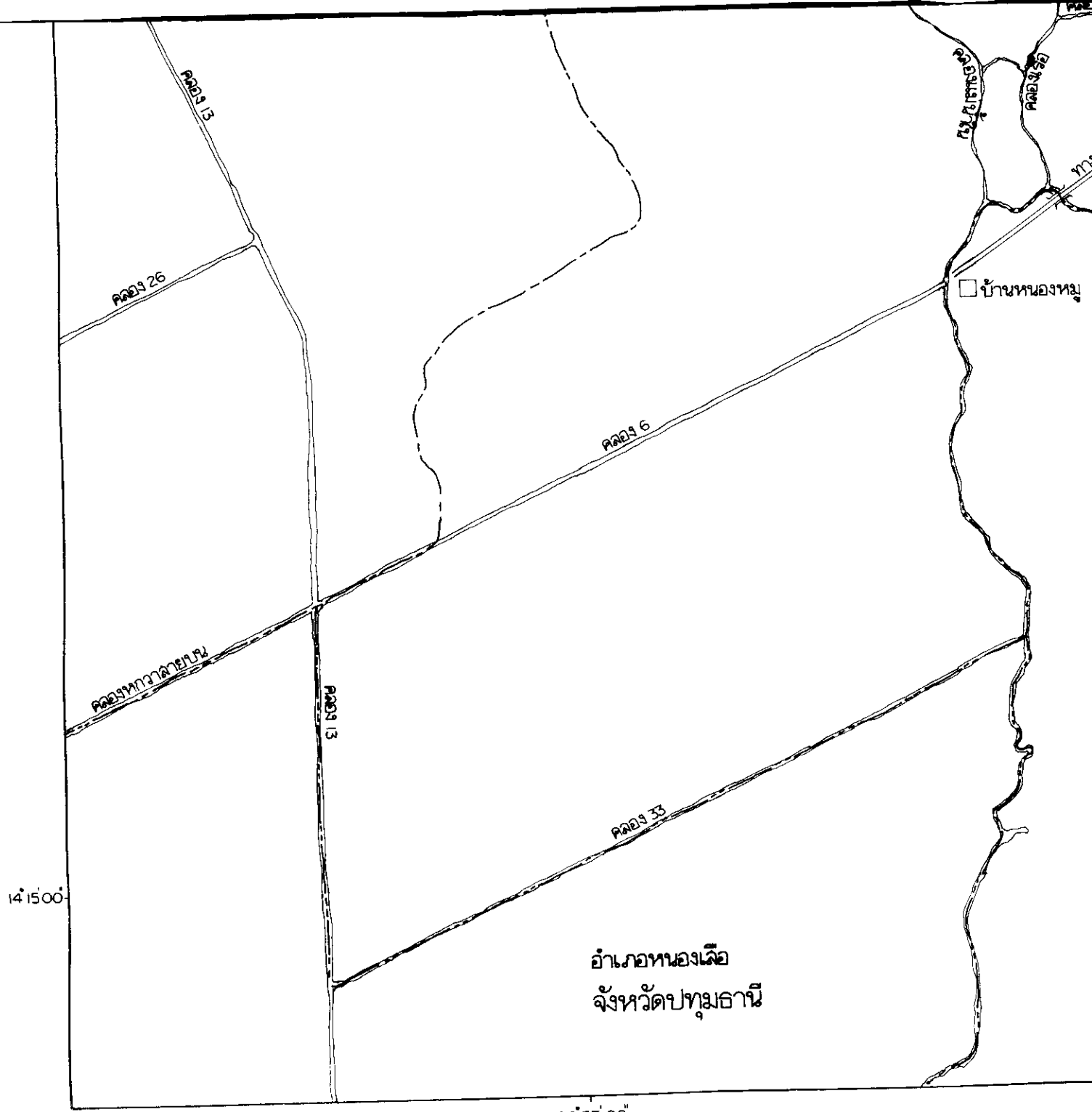
14°25'00"

ไปบรรจบทางหลวงแผ่นดินหมายเลข 2

ทางหลวงแผ่นดินหมายเลข 3222

14°20'00"


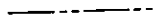


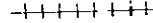










อำเภอหนองเรือ
จังหวัดปทุมธานี

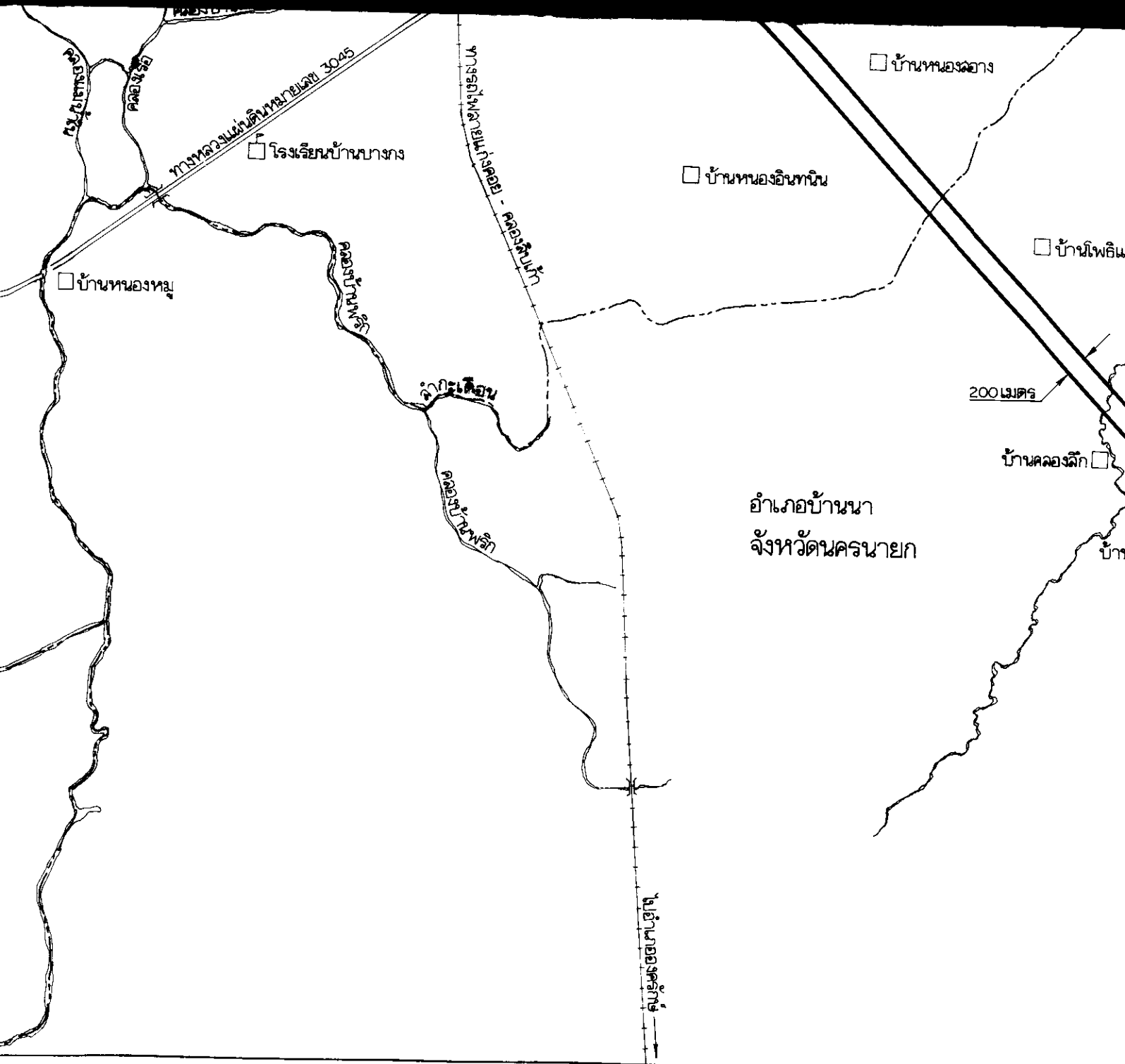
100°55'00"

เครื่องหมาย

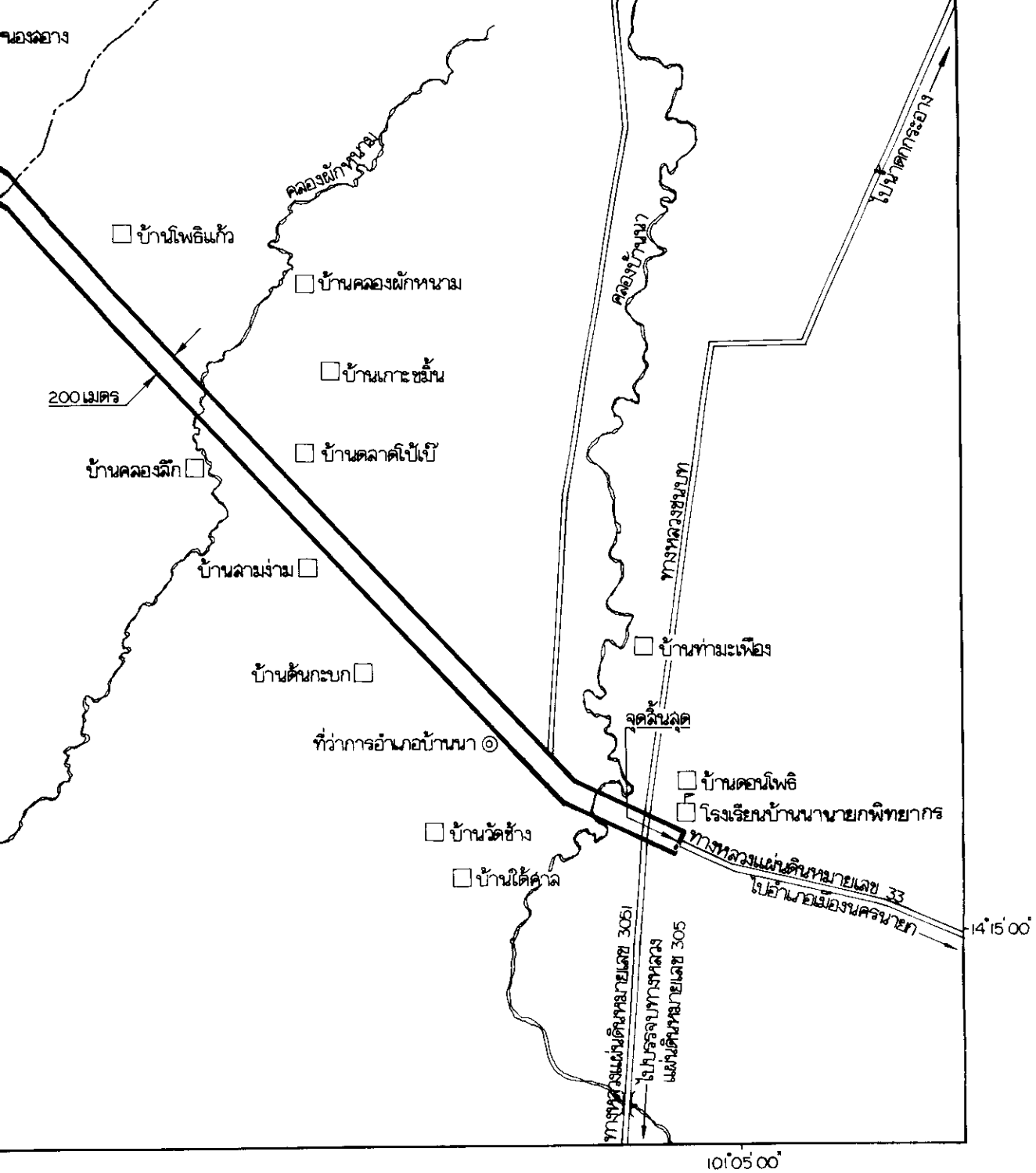
-  แนวเขตที่ดินในบริเวณที่จะเวนคืน
-  เขตจังหวัด
-  เขตอำเภอ
-  ทางหลวง
-  ทางรถไฟ
-  ละพาน
-  คลอง
-  ที่ว่าการอำเภอ
-  หมูบ้าน
-  โรงเรียน
-  วัด



Legislative Institutional Repository of Thailand



1:10,000



M. Kham
 (นายครรชิต ทองมาก)

ผู้อำนวยการสำนักจัดการมลพิษที่ดิน

S. Kham
 (นายครลิข จันทรางค์)

อธิบดีกรมทางหลวง



LIRT

หมายเหตุ :- เหตุผลในการประกาศใช้พระราชกฤษฎีกานี้ คือ เนื่องจากมีความจำเป็นจะต้องขยายทางหลวงแผ่นดิน หมายเลข ๓๓ สายหินกอง - อรัญประเทศ ดอนหินกอง - บ้านนา ในท้องที่อำเภอหนองแค อำเภอวิหารแดง จังหวัด สระบุรี และอำเภอบ้านนา จังหวัดนครนายก เพื่ออำนวยความสะดวกและความรวดเร็วแก่การจราจรและการขนส่งอันเป็น กิจการสาธารณูปโภค ในการนี้สมควรกำหนดเขตที่ดินในบริเวณที่จะเวนคืนในท้องที่ดังกล่าว เพื่อให้เจ้าหน้าที่หรือ ผู้ซึ่งได้รับมอบหมายจากเจ้าหน้าที่มีสิทธิเข้าไปทำการสำรวจ และเพื่อทราบข้อเท็จจริงเกี่ยวกับอสังหาริมทรัพย์ที่จะต้อง เวนคืนที่แน่นอน จึงจำเป็นต้องตราพระราชกฤษฎีกานี้