

BS

ทะเบียนโบราณสถานทั่วราชอาณาจักร

เล่ม ๑ (พ.ศ. ๒๔๗๘-๒๔๘๓)



THAI NATIONAL ASSEMBLY LIBRARY



3961137641



ทะเบียนโบราณสถานทั่วราชอาณาจักร

เล่ม ๑



กรมศิลปากร

จัดพิมพ์

พุทธศักราช ๒๕๓๓

เอกสารวิชาการกองโบราณคดี หมายเลข ๑๓/๒๕๓๒

ทะเบียนโบราณสถานทั่วราชอาณาจักร เล่ม ๑

พิมพ์ครั้งแรก ๒,๐๐๐ เล่ม

กันยายน พุทธศักราช ๒๕๓๓

เลขเรียกหนังสือสากล ISBN. 974-417-101-4

๙๕๙.๓๐๒๕ ศิลปากร, กรม. กองโบราณคดี. ฝ่ายควบคุมดูแลรักษาโบราณสถาน
ศ ๕๒๘ ท ทะเบียนโบราณสถานทั่วราชอาณาจักร เล่ม ๑, กรุงเทพฯ, ๒๕๓๓
๖๐๐ หน้า. ภาพประกอบ, แผนผัง. (เอกสารวิชาการกองโบราณคดี
หมายเลข ๑๓/๒๕๓๒)

๑. โบราณสถาน -- ทะเบียน. ๒. ไทย -- โบราณวัตถุสถาน.

๓. โบราณคดี. ๔. ชื่อเรื่อง.

ISBN 974-417-101-4

ที่ปรึกษา

นายทวีศักดิ์

เสนาณรงค์

คุณหญิงกุลทรัพย์

เกษแม่นกิจ

นายสมคิด

โชติกวณิชย์

นายนิคม

มุสิกะคามะ

บรรณาธิการ

นายพิเศษ

เจียจันท์พงษ์

ผู้ช่วยบรรณาธิการ

นายธราพงศ์

ศรีสุชาติ

บรรณาธิการด้านการพิมพ์

นายขจร มุกมีค่า

คณะทำงาน

นายพนพิพัฒน์

หอมหวาน

นางสาวเพ็ญศรี

เทศนา

นางสมศรี

กุมภิโร

นายเชวง

สังข์ทอง

นายนิคม

กลมเกลี้ยง

นางสาวจารุวรรณ

กิตติก้อนนางค์

นางสาวพัชรินทร์

ปิ่นเวหา

พิมพ์ที่

คำนำ

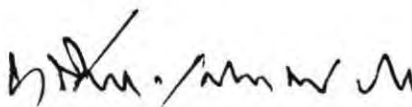
ประเทศไทยมีทรัพยากรที่เป็นมรดกทางวัฒนธรรม โดยเฉพาะแหล่งโบราณสถานและแหล่งโบราณคดีที่มีอายุเกือบร้อยปีไปจนกระทั่งถึงหลายพันปีอยู่จำนวนมากมายหลายพันแห่ง ทั้งที่ถูกทิ้งร้างและยังใช้ประโยชน์อยู่ ทั้งที่สำรวจพบแล้วและอาจจะพบเพิ่มขึ้นอีกในอนาคต

แหล่งโบราณสถานและแหล่งโบราณคดีดังกล่าวล้วนแล้วแต่เป็นสถานที่ที่มีคุณค่าทางวิชาการทั้งในด้านประวัติศาสตร์ โบราณคดี สถาปัตยกรรม และเทคโนโลยีต่าง ๆ หากแต่หลายแห่งถูกทำลายไปด้วยธรรมชาติและน้ำมือของมนุษย์ ไม่ว่าจะด้วยความรู้เท่าไม่ถึงการณ์ หรือด้วยเจตนาไม่บริสุทธิ์เพื่อจะได้ครอบครองสิ่งของมีค่าที่อยู่ภายในแหล่งต่าง ๆ เหล่านี้

ด้วยเหตุนี้ กรมศิลปากรจึงต้องมีนโยบายในการควบคุมดูแลแหล่งโบราณสถานและแหล่งโบราณคดีเหล่านี้ นอกจากจะมีพระราชบัญญัติโบราณสถาน โบราณวัตถุ ศิลปวัตถุ และพิพิธภัณฑสถานแห่งชาติ พุทธศักราช ๒๕๐๔ ที่มีลักษณะเป็นกฎหมายบังคับใช้แล้ว ก็ยังต้องมีการขึ้นทะเบียนโบราณสถาน เพื่อประโยชน์ในการอนุรักษ์แหล่งโบราณสถานนั้น ๆ ไว้ให้มีอายุยืนนานและรักษารูปแบบดั้งเดิมของศิลปะไว้

เพื่อให้ทราบว่ามีโบราณสถานที่ได้ประกาศขึ้นทะเบียนไว้แล้วจำนวนมากน้อยเท่าใด และตั้งอยู่ที่ไหนบ้าง กรมศิลปากรจึงได้รวบรวมรายชื่อและรายละเอียดของโบราณสถานที่ได้ประกาศขึ้นทะเบียนในราชกิจจานุเบกษา นับตั้งแต่ปีพุทธศักราช ๒๔๗๘ จนถึงปีพุทธศักราช ๒๕๒๓ โดยจัดพิมพ์เป็นหนังสือชื่อ “ทะเบียนโบราณสถานทั่วราชอาณาจักร เล่ม ๑” ส่วนโบราณสถานที่ได้ประกาศขึ้นทะเบียนตั้งแต่ปีพุทธศักราช ๒๕๒๔ เป็นต้นมา จะนำมาจัดพิมพ์เป็นเล่ม ๒ และเล่มต่อ ๆ ไป ตามลำดับ

กรมศิลปากรหวังเป็นอย่างยิ่งว่า ชาวไทยทุกคนจะช่วยกันดูแลรักษามรดกทางวัฒนธรรมที่บรรพบุรุษได้สร้างสมไว้ ให้สืบทอดไปยังอนุชนรุ่นหลังได้ดู ได้ชม ได้ศึกษา และได้ภาคภูมิใจในความเป็นไทยตลอดไป



(นายทวีศักดิ์ เสนาณรงค์)

อธิบดีกรมศิลปากร

ประกาศกรมศิลปากรในราชกิจจานุเบกษา ปี พ.ศ. ๒๕๑๗	๑๙๒
ประกาศกรมศิลปากรในราชกิจจานุเบกษา ปี พ.ศ. ๒๕๑๘	๒๐๓
ประกาศกรมศิลปากรในราชกิจจานุเบกษา ปี พ.ศ. ๒๕๑๙	๒๓๕
ประกาศกรมศิลปากรในราชกิจจานุเบกษา ปี พ.ศ. ๒๕๒๐	๒๔๖
ประกาศกรมศิลปากรในราชกิจจานุเบกษา ปี พ.ศ. ๒๕๒๑	๓๒๗
ประกาศกรมศิลปากรในราชกิจจานุเบกษา ปี พ.ศ. ๒๕๒๒	๓๔๕
ประกาศกรมศิลปากรในราชกิจจานุเบกษา ปี พ.ศ. ๒๕๒๓	๔๐๓

ดัชนี

กรุงเทพมหานคร (พระนคร-ธนบุรี)

คลองต่าง ๆ	๒๓๕	วัดนาคปรก	๓๑๗
ดึกกรมสารวัตรทหารบก	๓๓๗	วัดนางนอง	๒๕๙
ห้องพระโรงตามหนักกลางวังท่าพระ	๓๓๕	วัดนายโรง	๓๐๗
ทุ่งพระเมรุ (สนามหลวง)	๓๒๓	วัดบรมนิวาส	๘๑
เทวสถาน (โบสถ์พราหมณ์)	๘๑	วัดบวรนิเวศ	๘๑, ๔๓๑
ป้อมป้องกันจามิตร	๘๒	วัดบางขุนนท์	๓๑๑
ป้อมพระสุเมรุและปราการ	๘๑	วัดบุปผาราม	๒๕๑
ป้อมมหากาฬและปราการ	๘๑	วัดบูรณศิริมาตยาราม	๓๑๙
ป้อมวิชัยประสิทธิ์	๘๒	วัดประทุมวนาราม	๘๑
พระที่นั่งนงคราญสโมสร	๓๘๑	วัดประยูรวงศาวาส	๘๒
พระที่นั่งและอาคารวังพญาไท	๓๔๕	วัดปรีณายก	๘๑
พระราชวังเดิม	๘๒	วัดเปาโรหิต	๒๗๕
พระราชวังบวรสถานมงคล	๘๑, ๒๔๒	วัดพระเชตุพนวิมลมังคลาราม	๘๑
พิพิธภัณฑ์ฯ พระนคร	๑๓๖	วัดพิชัยญาติการาม	๘๒, ๒๖๗
พิพิธภัณฑ์ฯ วัดเบญจมบพิตร	๑๓๖	วัดโพธิ์นิมิต	๓๑๕
พิพิธภัณฑ์ฯ วัดพระเชตุพนฯ	๑๓๖	วัดมหรณพาราม	๘๑
โรงฆาปนีย์	๒๒๗	วัดมหาธาตุยุวราชรังสฤษฎ์	๘๑
โรงช้าง	๑๙๒	วัดโมลีโลกยาราม	๘๒
วัดกก	๒๕๕	วัดระฆังโฆสิตาราม	๘๒
วัดกัลยาณมิตร	๘๒	วัดรัชฎาธิษฐาน	๘๕
วัดกาญจนสิงหาสน์	๘๕	วัดราชคฤห์	๒๕๓
วัดแก้วไพฑูรย์	๘๘	วัดราชนัดดา	๘๑
วัดคฤหบดี	๘๒	วัดราชบพิธ	๘๑
วัดชนะสงคราม	๘๑	วัดราชบูรณะ	๘๑
วัดช่องนนทรี	๒๘๙	วัดราชประดิษฐ์	๘๑
วัดไชยทิศ	๓๐๙	วัดราชสิทธาราม	๘๒
วัดดุสิตาราม (เสาชิงช้า)	๑๑๒, ๑๙๔	วัดราชโอรส	๘๒
วัดไตรมิตรวิทยาราม	๘๕	วัดราชาธิวาส	๘๒
วัดทอง	๒๗๗	วัดเวฬุราชิน	๓๑๓
วัดทองธรรมชาติ	๒๖๓	วัดศรีสุทธาราม	๒๗๙
วัดทองนพคุณ	๒๖๕	วัดเศวตฉัตร	๒๖๑
วัดท่าพระ	๒๘๗	วัดสระเกศ	๘๑
วัดเทพธิดาราม	๓๒๑	วัดสังข์กระจาย	๒๘๓
วัดเทพราชกุญชร	๘๒	วัดสุทัศน์เทพวราราม	๘๑
วัดไทร	๑๕๐	วัดสุวรรณาราม	๘๒
		วัดหงส์รัตนาราม	๘๒

วัดหนัง	๒๕๗	วัดสี่อริยาบท (วัดมณฑปสี่หน้า)	๒๒
วัดใหม่เทพนิมิตร	๒๕๑	วัดอวสาน้อย	๒๒
วัดอนงคาราม	๒๖๕	วัดอวาสใหญ่	๒๒
วัดอรุณราชวราราม	๘๒, ๙๔	ขอนแก่น	
วัดอัมพรสวรรค์	๒๗๑	คู	๒๓, ๗๓
วัดอ่างแก้ว	๒๗๓	คูบ้านนาคำน้อย	๒๓
วัดอินทาราม	๘๒	คูบ้านโนนคู	๑๐๒
ศาลหลักเมือง	๒๐๗	คูบ้านหัวบึง	๑๐๒
สถานีตำรวจพระราชวัง	๒๘๗	คูหรืออาศรม	๒๓
สะพานต่าง ๆ	๒๐๓	ธาตุ	๗๓
เสาชิงช้า	๘๑	โนนแท่น	๒๓
อาคารที่ทำการกรมศิลปากร	๒๔๗	บ้านเก่าหมักทัน	๒๓
อาคารหอสมุดวชิรานุสรณ์	๒๔๕	ปรางค์บ้านหัวเขา	๗๕
กาญจนบุรี		พระยืน	๒๓, ๑๐๒
กำแพงเมือง	๒๒	หนองคู	๒๓
พงศิก	๔๐	หนองสระ	๒๓
พระเจดีย์สามองค์	๙๓	หินขาวหนองผือ	๒๓
พระแท่นดงรัง	๙๒ - ๙๓	จันทบุรี	
พระปรางค์ ในวัดนางโน “ร้าง”	๑๐๕	ค่ายเนินวง	๘๕
พระพุทธรูปไสยาสน์ ในวัดนางโน “ร้าง”	๑๐๕	บ่อมไพรีพินาศ	๒๓
เมืองกลอนโคก	๑๓๔	วัดพลับ	๔๕๗
เมืองสิงห์	๒๒, ๑๒๘	วัดพะเนียด	๒๓
วัดขุนแผน	๒๒	หอไตรวัดตะปอนน้อย	๒๓
วัดไชยชุมพลชนะสงคราม	๒๒	อาคารศาลากลางและหอทะเบียน	๒๙๗
วัดนางพิมพ์หรือวัดท่าเสา	๒๒	ฉะเชิงเทรา	
วัดป่าเลไลยก์	๒๒	กำแพงเมือง	๘๘
กาฬสินธุ์		วัดสุคันธศีลาราม (หอมศีล)	๓๙๕
ถ้ำภูค้ำ	๘๐	วัดโสธร	๘๘
กำแพงเพชร		อาคารศาลากลางจังหวัด (หลังเก่า)	๒๔๖
กำแพงเมือง	๖๑	ชลบุรี	
ถ้ำนางทอง	๒๒	พระพุทธรูปศิลาสมัยทวารวดี	๓๓
บ่อมทุ่งเศรษฐี	๑๔๗	เมืองพญาเร่	๑๐๘
พระเจดีย์	๒๒	เมืองพระรถ	๓๓
เมืองไตรตรึงษ์	๑๐๖	ศาลาการเปรียญ	๓๓
วัดช้าง	๑๘๔	สระน้ำ	๓๓
วัดช้างรอบ	๒๒	ชัยนาท	
วัดศึกพราหมณ์	๒๒, ๑๔๑	พิพิธภัณฑสถาน ชัยนาทมุนี	๑๘๕
วัดสิงห์	๒๒	เมืองชัยนาทเก่า	๓๓

วัดจันทร์	๓๓	หินรูปไบเซมา	๕๒
วัดธรรมามูล	๓๓		
วัดนางคำ	๓๓	ชุมพร	
วัดนางเครือ	๓๓	พระปรารค์วัดสุทธาวาสธาราม	๕๕
วัดป่าเข้าเปลือก	๓๓	ภูเขารับร้อ	๕๕
วัดพยอม	๓๓	เชียงใหม่	
วัดพระแก้ว	๓๓	กำแพงเมืองเก่า	๒๔
วัดพระบรมธาตุ	๓๓	ภูพระยาเมงราย	๒๔
วัดพระยาแพรก	๓๓	เตาเผาเครื่องถ้วยชามบ้านโป่งแดง	๑๖๒
วัดมหาธาตุ	๓๓	ถ้ำพระ	๒๔
วัดสองคอบ	๓๓	พระธาตุจอมกิตติ	๒๔, ๔๗๓
วัดสองพี่น้อง	๓๓	พระธาตุดอยจอมแก้ว	๒๔
วัดสาสนา	๓๓	พระธาตุดอยภูซำ	๑๑๗
ชัยภูมิ		พระพุทธรูปปูนปั้น	๕๘๕
ภูมิลีหม่ม	๕๒	พิพิธภัณฑฯ เชียงแสน	๑๓๗
ภูบ้านหัวสระ	๕๒	เมืองโบราณ (เวียงกาหลง)	๕๓๔
ดอนข้างบ้านหนองฉิม	๕๒	วัดกู่เต้า	๒๔, ๔๗๕
ดอนเมืองพรหม	๕๒	วัดจำเมือง	๒๔
ดอนหัวน่านาปรอท	๕๒	วัดจอมแจ้ง	๔๓๕
ธาตุ	๕๓	วัดเจติยหลวง	๒๔, ๑๐๓-๑๐๔, ๔๒๑
ธาตุกุดจอก	๕๓	วัดช้างเผือกหรือวัดช้างถ้ำ	๒๔
ธาตุสูงขวาง	๕๓	วัดชุมแสง	๔๓๕
ธาตุเคอะเลอะ	๕๒	วัดเชตวัน (วัดกาเผือก)	๑๗๐, ๔๒๓
ธาตุบ้านแก้ง	๕๓	วัดปงสนุก	๔๓๓
ธาตุบ้านผักบึง	๕๒	วัดปราสาทคุ่ม	๔๓๕
บ้านประโค	๕๒	วัดบันตอง	๒๔
โบสถ์ร้างบ้านกะทุมพระ	๕๒	วัดป่าสัก	๒๔, ๑๐๔, ๔๗๕
โบสถ์ร้างบ้านกำเปิง	๕๒	วัดผ้าขาวบ้าน	๒๔, ๔๖๗
ปรารค์กู่	๕๒, ๕๓	วัดผ้าขาวพาน	๑๕๗
ปรารค์บ้านตาล	๕๒	วัดพระแก้ว	๒๔
พระเจ้าหมูป	๕๓	วัดพระธาตุสองพี่น้อง	๔๔๑
พระพุทธรูป	๕๓	วัดพระบวช	๑๗๐, ๔๒๕
ภูกุ่มข้าว	๕๓	วัดพระยีน	๑๐๔, ๔๗๑
ภูพระ	๕๒	วัดพระสิงห์	๒๔
วัดร้างบ้านชวน	๕๒	วัดมหาธาตุ	๑๐๔, ๔๗๗
สบน้ำมัน	๕๒	วัดมุงเมือง (วัดต้นตอง)	๑๐๕, ๔๒๕
สระพระ	๕๒	วัดมูมเมือง	๒๔
หนองหินตั้ง	๕๒	วัดล้านทอง	๒๔, ๔๖๕
หินตั้ง	๕๒	วัดเวียงเคิม (วัดโบราณ)	๕๘๗

วัดโคก	๑๐๔	วัดพระสิงห์หลวง	๒๓, ๓๕๑
วัดสัตต	๒๔, ๔๒๕	วัดพวกหงส์	๔๔๕
วัดเสาศิโยน	๑๐๔, ๔๒๗	วัดพันเตา	๔๔๓
วัดเสาทิน	๓๕๓	วัดยางกวง (ร้าง)	๔๐๗
วัดแสนเมืองมา	๔๓๗	วัดร้างเชิงคอบสุเทพ	๑๘๐
วัดหมื่นเชียง (ร้าง)	๔๑๑	วัดลำเปิง	๒๓, ๔๖๑
วัดอาทิตันแก้ว (ร้าง)	๔๑๓	วัดโลกโมหิ	๑๑๗, ๓๔๙
เวียงแก้ว	๑๓๐	วัดศรีเกิด	๒๓
อาคารศาลากลางจังหวัด	๒๙๓	วัดสวนดอก	๒๓, ๔๖๓
เชียงใหม่		วัดหัวข่วง	๓๘๗
กำแพงและคูเมือง	๒๓, ๓๓๑	วัดอุโมงค์	๒๔, ๓๙๗, ๔๕๙
เจดีย์	๓๗๓	วัดอุโบสถ	๑๑๗
เจดีย์ทรงกลมวัดบันเสา (ร้าง)	๓๘๙	ตวัน	
เจดีย์ร้างข้างสถานีขนส่ง	๔๐๙	ถ้ำตรา	๓๓
ช่วงช้าง	๒๔	ถ้ำวัดหรือถ้ำพระ	๓๓
ช่วงสิงห์	๒๔	ภูเขาชุมทอง	๓๓
โบราณสถานบริเวณศาลากลาง	๔๔๗	ภูเขาสาย	๓๓
พระธาตุจอมแดง	๙๐	ภูเขาหลักจัน	๓๓
พระธาตุจอมทอง	๒๔, ๓๗๗	วัดวิหาร	๓๓
พระธาตุคอบสุเทพ	๒๔	ตรวด	
พระพุทธรูปที่รอย	๙๐	เขาคะโป๊ะ	๒๓๘
วัดการะเกด	๒๓	ตาก	
วัดกู่ขาว	๗/๒	คอบลิ้น	๓๔
วัดกู่เต้า	๒๔, ๓๙๓	ผาสามเงา	๓๔
วัดแก้วตื้อ	๒๓	พระธาตุลอย	๓๔
วัดเจ็ดยอด	๒๔, ๓๐๓	เมืองตากเก่า	๓๔
วัดเจดีย์ปล่อง	๔๐๕	รอยพระพุทธรูป	๓๔
วัดเจดีย์หลวง	๒๓, ๑๒๖-๑๒๗, ๔๖๕	วัดเขาแก้ว	๓๔
วัดเจดีย์เหลี่ยม	๔๕๓	วัดตอลงไปทางเชิงเทิน	๓๔
วัดเชียงมั่น	๒๔, ๓๖๗	วัดบนเนินเขาแก้วตอนข้างใต้ที่สุด	๓๔
วัดเชียงยืน	๓๖๑	นครนายก	
วัดดั่นกอก	๔๔๙	ดงละคร	๓๔
วัดน้อย	๑๑๗	นครปฐม	
วัดบวกรกรกหลวง	๔๕๑	ฐานเจดีย์	๗๓
วัดบุพพาราม	๓๖๓	เนินพระ	๖๑
วัดปราสาท	๓๘๕	พระปฐมเจดีย์	๓๔, ๓๐๕
วัดป่าแดงหลวง	๒๔	พิพิธภัณฑฯ พระปฐมเจดีย์	๑๓๖
วัดพระเจ้าดำ	๑๑๗	เมืองกำแพงแสน	๓๔
วัดพระนอนขอมม่วง	๙๐, ๓๖๙	วัดธรรมศาลา	๓๔
		วัดพระงาม	๓๔

วัดพระประโทน	๓๔	ปรารงค์บ้านปรารงค์	๕๖
วัดพระเมรุ	๓๔	ปรารงค์บ้านสีดา	๕๖
วัดใหญ่	๓๔	ปรารงค์พลสงคราม	๕๖
สระน้ำจันทร์	๓๔, ๑๑๐	ปรารงค์สระเพลง	๕๖
นครพนม		ปราสาทจำปาทอง	๕๖
พระธาตุพนม	๓๔, ๓๗๕	ปราสาทนาแค	๕๗
วัดกลาง เมืองไชยบุรี	๓๔	ปราสาทบ้านนางรำ	๕๖
วัดใต้เมืองไชยบุรี	๓๔	ปราสาทบ้านปราสาท	๕๖
วัดบ้านสำราญ	๓๔	ปราสาทสรน้อย	๕๗
วัดร้างบ้านเหล่าหมาด	๓๔	ปราสาทหนองหอย	๕๗
อาคารศาลากลางจังหวัด	๓๗๑	ปราสาทหนึ่งคำ	๕๖
นครราชสีมา		พระนอน	๕๖
กองศิลาแลงประตูตะวันออก	๕๗	พระพุทธรูปโนนสุรินทร์	๖๑, ๘๖
กำแพงเมืองโคราช	๕๕	พระพุทธรูปเทิบพระ	๖๑, ๘๖
ที่	๖๑, ๘๖	พิพิธภัณฑิ์ มหาวิทยาลัย	๑๓๗
กุฏิภาน้อย	๕๗	เมรุน้อย	๕๗
คูพรหมณ์เจ้าสีลบ้านนางรำ	๕๖	เมรุพรหมทัต	๕๗
กุฏิบ้านคู (คูบ้านคู)	๕๖	เมืองเก่า	๕๖, ๘๖
คูศิลา	๕๗	เมืองแขก	๕๖, ๘๕
คูบ้านปราสาท	๕๖	เมืองถ้ำจาม	๕๗
คุ้มประตูไชย	๕๗	เมืองนครราชสีมาเก่า	๕๖, ๘๕
คุ้มประตูตะวันตก	๕๗	เมืองพลับพลา	๕๗
คุ้มประตูทิศเหนือ	๕๗	เมืองพิมาย	๕๗
ถ้ำวัวแดง	๕๖, ๔๘๑	เมืองเพ็ด	๕๗
ท่านางสระผม	๕๗	วัดกลาง	๕๖
แท่นพระ วัดไทรงาม	๖๑, ๘๖	วัดเกาะ	๕๖
ธรรมจักร วัดธรรมจักรเสมาราม	๑๙๘	วัดตะวันตก	๕๖
โนนคู	๕๖, ๘๕	วัดบน	๕๖
โนนหินตั้ง	๕๗	วัดพนมวัน	๕๖
บั้งगरก	๕๗	วัดพระเจ้าคอหูก	๕๖
บ้านตะก้าย	๕๗	วัดสิงห์	๕๖
บ้านแท่น	๕๗	วัดสี่คิ้ว	๕๖
บ้านปะโค	๕๖	วัดสุทธจินดา	๕๕
โบสถ์บ้านไฟไหม้	๕๖	ศาลเจ้าพ่อหลักเมือง	๖๑
โบสถ์บ้านห้วยวัด	๖๑, ๘๗	สถานพระนารายณ์	๕๕
โบสถ์ระหว่างบ้านากลางกับนาใหญ่	๖๑, ๘๖	อนุสาวรีย์ท้าวสุรนารี	๖๑
ประตูชุมพล	๖๑	นครศรีธรรมราช	
ปรารงค์ครบุรี	๕๖	กำแพงเมือง	๕๗
ปรารงค์บ้านนุใหญ่	๘๕	ฐานพระสยาม	๕๗, ๓๔๓

โบสถ์พราหมณ์	๕๗	พระธาตุจอมตอง	๗๘, ๕๕๗
พระเจดีย์ยักษ์	๕๘	พระธาตุจอมนาง	๗๘, ๕๔๓
พิพิธภัณฑิ์ฯ พระบรมธาตุ	๑๓๘	พระธาตุจอมพริก	๗๘, ๕๕๙
วัดแจ้ง	๕๘	พระธาตุแช่แห้ง	๗๘, ๕๔๙
วัดหัวโคตร	๓๖๕	พระธาตุดอยหงส์	๗๘
วัดประดู่	๕๘	พระธาตุบุญนาค	๗๘
วัดพระมหาธาตุ	๕๗	พระธาตุเบญสะเก็ด	๗๘, ๕๐๙
วัดโมคคัลลาน	๒๓๑	พระธาตุพลูแช่	๗๘, ๕๑๓
วัดหน้าพระลาน	๕๗	พระธาตุวัดกู่คำ	๗๘, ๕๔๗
ศาลพระเสื้อเมือง	๕๗	พระธาตุวัดช้างค้ำ	๗๘, ๕๐๗
หอพระนารายณ์	๕๗	พระธาตุวัดท่าล้อ	๗๘, ๕๕๑
หอพระสิงห์	๕๗	พระประธานในวิหารวัดพระยาพู	๗๘
หอพระอิศวร	๕๗, ๓๔๑	พระปรารค์วัดพญาวัด	๗๘, ๕๔๕
นครสวรรค์		พระปรารค์วัดสวนตาล	๗๘, ๕๔๑
เขากบ	๓๕	วัดจอมแจ้ง	๗๘, ๕๕๕
เขาบวชนาค	๓๕	วัดดอยหยวก	๗๘
โคกปราสาท	๓๕	วัดต้นแหลง	๕๐๕
โคกพระยาเผาเข้า	๓๕	วัดบุญยืน	๗๘, ๕๑๑
โคกเศรษฐีหรือนาไร่คนเดียว	๓๕	วัดพระธาตุดอยน้อย	๕๓๓
ตึกอู่กาล	๓๕	วัดพระธาตุดอยหงส์	๕๐๓
เมืองประคำ	๓๕	วัดภูมินทร์	๔๐๓
เมืองพระบาง	๓๕	วัดหนองบัว	๕๓๑
เมืองอโยธยา	๓๕	วัดหัวข่วง	๕๐๑
วัดกระดี่ทอง	๓๕	บุรีรัมย์	
วัดช่องลม	๓๕	กุฏิฝ้าย	๓๖
วัดบน	๓๕	กุฏิฤๅษี	๓๖
นนทบุรี		กุ๊สวนแดง	๓๖
วัดเขมาภิรตาราม	๓๕	เขาคุ่ม	๓๖
วัดชมพูเวก	๑๙๖	คูเมือง-กำแพงเมือง	๔๙๕
วัดชลอ	๓๕๕	กำแพงเมือง	๓๕
วัดปรมัยยิกาวาส	๓๕	ปราสาทเขาพนมรุ้ง	๓๖, ๒๔๔
วัดปราสาท	๑๕๕	ปราสาทโคกประสาธ	๓๕
นครราชสีมา		ปราสาทถม	๓๖
วัดชลธารสิงเห	๒๒๓	ปราสาทถาวรย์เปรี๊ยะ	๓๕
น่าน		ปราสาทบ้านกระโดง	๓๕
กำแพงเมืองเก่า	๗๘	ปราสาทประคำหรือตาต้า	๓๕
พระธาตุเขาน้อย	๗๘	ปราสาทเมืองต่ำ	๓๖
พระธาตุจอมแจ้ง	๗๘, ๕๕๓	ปราสาทเขี่ยปราสาท	๓๕
		ปราสาททะเลมทม	๓๖

ปราสาทสระตะโก
 ปราสาทหนองกง
 ปราสาทหนองศาลี
 ปราสาทหนองโปรง หรือหนองปล่อง
 ปราสาทหนองฝัγκα
 ปราสาทหนองหงส์
 เมืองไทรอ้อ
 เมืองแฝก
 เมืองสูง
 โรงช้างเผือกพนมรุ้ง
 วัดตะวันตกนางรอง
 ศาลปู่เจ้าหรือกระท่อมเมียตะดา
 สระเพลิง

ประจวบคีรีขันธ์

พระที่นั่งคูหาคฤหาสน์
 หัว้ากอ

ปราจีนบุรี

เขาน้อย
 เขาวัง
 ปราสาทเขาโล้น
 ปราสาททับเสียม
 ปราสาทเมืองไม่
 ปราสาทหินบ้านน้อย
 ภูเขาทอง
 เมืองพระรถ
 วัดศรีมหาโพธิ์
 วัดแสงสว่าง
 สระแก้ว
 สระมรกต
 สระมะเขือ
 สลักกอกกรม

ปัตตานี

ที่หล่อปืนปัตตานี
 ที่หล่อปืนใหญ่นางพญาตานี + เต้าหลอม
 ประตูเมืองปัตตานีเก่า
 พระพุทธรูปศักดิ์สิทธิ์
 หลับลพลาที่ประทับ ร.๗

๓๕	ภูเขาฤาษี	๓๗
๓๖	สุหร่าหรือมัสยิด	๓๗
๓๕	พระนครศรีอยุธยา	
๓๖	เขตที่ดินโบราณสถาน อยุธยา	๒๓๖
๓๕	เจดีย์เจ้าอ้ายพระยา-เจ้ายี่พระยา	๗๕
๓๕	ถ้ำน้ำประปา	๗๕
๓๖	เทวสถาน	๗๔
๓๖	บ้านโปรตุเกส	๕๒
๓๖	บ้านวิชาเยนทร์	๗๔, ๘๗
๓๖	บ้านฮอลันดา	๖๓
๓๕	บึงพระรามและสิ่งก่อสร้างภายในบึง	๗๖
๓๖	ประตูช่องกุฎิ	๗๔
๓๖	บ้อมประตูเข้าเปลือก	๗๕
	บ้อมเพชร	๗๔
๘๕	พระนครหลวง	๓๗
๕๘๙	พระราชวังจันทรถesm	๓๗
	พระราชวังโบราณ	๓๗
	พระเนียดคล้องช้าง	๗๕
๓๖, ๑๐๑	พิพิธภัณฑฯ จันทรถesm	๑๓๖
๓๖, ๑๐๑	พิพิธภัณฑฯ เจ้าสามพระยา	๑๓๖
๓๖, ๑๐๑	วังเจ้าฟ้ารัศมี	๗๕
๓๖, ๑๐๒	วัดกุฎีดาว	๓๗
๑๐๒	วัดเกษ	๗๕
๒๓๓	วัดขุนเมืองใจ	๗๔
๓๖	วัดขุนแสน	๗๔
๓๖	วัดครุฑ (ร้าง)	๕๙๘
๓๖	วัดแค (วัดร้างแค)	๗๖
๙๐	วัดโคก (ร้าง)	๕๙๘
๓๖, ๑๐๑	วัดโคกม่วง	๗๔
๓๖, ๑๐๑	วัดจنگรม	๗๖
๓๖	วัดเจดีย์ใหญ่	๗๖
๓๖, ๑๐๒	วัดเจ้าปราบ	๗๖
	วัดเจ้าพญาไท	๓๗
	วัดเจ้าพราหมณ์	๗๖
	วัดเจ้าย่า	๗๖
	วัดชะราม	๗๖
	วัดช้าง	๗๗
	วัดชุมพลนิกายาราม	๓๘
	วัดชุมแสง	๗๖

วัดไชยวัฒนาราม	๓๗	วัดสังฆา	๗๖
วัดตะไกร	๗๖	วัดสังฆแท้	๗๖
วัดตะพานนาค	๗๔	วัดสัตตบาป	๗๕
วัดคูม	๓๗	วัดสามปลื้ม	๗๕
วัดถนนจีน	๗๔	วัดสามวิหาร	๗๖
วัดธรรมิกราช	๓๗	วัดสิงหาราม	๗๔
วัดนางกุย	๗๕	วัดสุรินทราชา (ร้าง)	๕๕๘
วัดนิเวศน์ธรรมประวัติ	๓๘	วัดสุวรรณเจดีย์	๗๕
วัดบรมพุทธาราม	๗๔	วัดสุวรรณดาราราม	๓๗
วัดบรมวงศ์ศิวารามวรวิหาร	๗๔	วัดสุวรรณवास	๗๔
วัดปราสาท	๗๔	วัดเสนาสน์	๓๗
วัดป่าสัก	๗๔	วัดแสน	๗๕
วัดเปิด	๗๔	วัดหน้าพระเมรุ	๓๗
วัดไผ่ล้อม (ร้าง)	๕๕๘	วัดหัสตवास	๕๕๘
วัดพระเจ้าพันธุเชิง	๓๗	วัดอโยธยา (วัดเดิม)	๗๗
วัดพระยาแมน	๗๖	วัดอุโบสถ	๗๖
วัดพระราม	๓๗	วิหารแกल्प	๗๕
วัดพระศรีสรรเพชญ์	๓๗	วิหารพระมงคลบพิตร	๓๗
วัดพลับพลาไชย	๗๔	ศาลพระกาล	๗๕
วัดพุทธไสสวรรคย์	๓๗	สะพานชีกุน	๗๖
วัดกุเขาทอง	๓๗	สะพานประตูจีน	๖๓
วัดมหาธาตุ	๓๗	สะพานป่าถ่าน	๗๕
วัดมหาสมัน	๗๖	หลักศิลาระดับน้ำครั้งรัชกาลที่ ๓	๗๖
วัดมเหยงค์	๗๕	พะเยา (เชียงใหม่)	
วัดย่านอ่างทอง	๑๖๔	พระธาตุจอมทอง	๒๔, ๑๓๙
วัดรวก	๓๓๙	วัดบุญนาค	๑๘๗
วัดร้าง (ข้างคลองในไม้)	๗๖	วัดพระเจ้าตนหลวง	๒๔
วัดราชบูรณะ	๓๗	วัดลี	๔๑๕
วัดสงกา	๗๔	วัดศรีโคมคำ	๔๘๓
วัดโลกยสุธา	๗๕	วัดหลวง	๒๔
วัดวรเชษฐ์	๘๗	วัดหลวงราชสันฐาน	๔๑๗
วัดวรเชฐาราม	๗๕	วัดอุโมงค์คำ	๒๔
วัดวรโพธิ์	๗๕	พังงา	
วัดวังไชย	๗๖	เขาพระเหนอ	๓๙
วัดศาลापูน	๓๗	ทุ่งตึก	๓๙
วัดส้ม	๗๔	นางสีดา	๓๙
วัดสมณะโกฏิ	๓๗	พระนารายณ์	๓๙
วัดสวนหลวงค้างคาว	๗๔	พระลักษณ	๓๙
วัดสวนหลวงสบสวรรค์	๓๗		
วัดสะพานถ่าน	๗๔		

วัดหน้าเมือง
 ศิลาจารึก
พัทลุง
 เขากัง
 เขาไชยสน
 เขาพรุเพรง
 เขาหัวแตก
 เขาอกทลุ
 คูและกำแพงเมือง
 ถ้ำเขากลาง
 ถ้ำเขาพังอิฐ
 ถ้ำคูหาสวรรค์
 วัดเขาเจ็ยก
 วัดโดนคลาน
 วัดตะเขียนบางแก้ว
 วัดทุ่งขุนหลวง
 วัดบางมอง
 วัดยางงาม
 วัดวนปรัง
 วัดวัง
 วัดวิหารเบิก

พิจิตร

กำแพงเมืองเก่า
 เกาะศรีมาลา
 เขารูปช้าง
 พระพุทธรูปในโบสถ์วัดท่าหลวง
 เมืองเก่า
 วัดนครชุม
 วัดโพธิ์ประทับช้าง
 วัดมหาธาตุ

พิษณุโลก

กำแพงเมืองพิษณุโลก
 พระราชวังเมืองพิษณุโลก
 พิพิธภัณฑ์ฯ พระพุทธชินราช
 วัดจุฬามณี
 วัดน้อย
 วัดนางพระยา
 วัดพระศรีรัตนมหาธาตุ
 วัดยอดทอง

๓๙ วัดราชบูรณะ ๕๘
 ๓๙ วัดวิหารทอง ๕๘
 วัดใหม่อภัยอาราม ๕๘
 ๓๙ วัดอรัญญิก ๕๘
เพชรบุรี
 ๓๙ เขาวัง ๓๘
 ๓๙ เจดีย์แดง ๖๓
 ๓๙ ถ้ำเขาหลวง ๓๘
 ๒๙๕ ถ้ำพระเขานาขวาง ๒๒๙
 ๓๙ ถ้ำระฆัง ๑๙๐
 ๓๙ พระบาทเขาลูกช้าง ๙๒
 ๓๙ วัดกำแพงแลง ๓๘
 ๓๙ วัดกุฎีบางเค็ม ๒๑๗
 ๓๙ วัดเกาะแก้วสุทธาราม ๘๙
 ๖๒ วัดถ้ำกลบ ๓๘
 ๓๙ วัดอ้อเจริญธรรม ๒๙๑
 ๓๙ วัดไผ่ล้อม ๑๑๓
 ๓๙ วัดพระนอน ๓๘
 ๓๙ วัดเพชรพลี ๒๙๙
 ๓๙ วัดมหาธาตุ ๓๘
 ๓๙ วัดมหาสมณาราม ๘๙
 วัดโคก ๓๘
 วัดสระบัว ๘๙
 วัดสุวรรณาราม (วัดใหญ่) ๓๘
 เสาชิงช้าหน้าวัดเพชรพลี ๙๒
 หลักเมือง ๓๘
เพชรบูรณ์
 ๖๔ กำแพง (ดิน) เมืองเก่า ๖๔
 ๓๘, ๒๐๑ กำแพงเมืองและป้อม ๕๘
 ๓๘ เมืองศรีเทพหรือไพศาลี ๓๘, ๑๕๗
 วัดไตรภูมิ ๖๔
 ๕๘ วัดพระแก้ว ๖๔
 ๕๘ วัดโพธิ์ ๓๘
 ๑๓๗ วัดมหาธาตุ ๓๘
 ๕๘ วัดสิงห์ (พระเจดีย์หลังโบสถ์) ๖๔
 ๕๘ ศิลาจารึกในศาลเจ้าหลักเมือง ๖๔
แพร่
 ๕๘ พระธาตุช่อแฮ ๓๘, ๕๖๓
 ๕๘

พระธาตุปูแจ	๑๐, ๕๖๕	ภูเขาวัดหน้าถ้ำ	๕๐
พระธาตุศรีดอนคำ	๘๙, ๕๖๑		
พระธาตุแหลมลี	๘๙	ร้อยเอ็ด	
วัดจอมสวรรค์	๕๓๗	ภูกาสิงห์บ้านภูกาสิงห์	๕๑
วัดพระหลวง	๓๙, ๕๑๗	ภูบ้านกระโดน	๕๑
วัดศรีชุม	๕๓๕	ภูบ้านกุดโอ	๕๑
วัดหัวข่วง	๔๙๙	ภูบ้านด่าน	๕๑
ภูเก็ท		ภูสี่แจงหรือภูคำกุนา	๕๐
อาคารศาลากลางจังหวัด	๒๔๖	ภูอุบมุง	๕๑
มหาสารคาม		คูเมืองบ้านซาง	๕๐
ภูคูขาด	๕๐	คูเมืองสรวง	๕๐
ภูทอง	๖๒	คูอาราม	๕๐
ภูน้อย	๕๐	ชายเนินบ้านพนมไพร	๕๑
ภูบ้านแดง	๕๐	ดงบ้านแวง	๕๑
ภูบ้านสนาม	๕๐	ดงบ้านหนองแซง	๕๑
ภูสันตริตัน	๕๐	ดงบ้านหลุมโมก	๕๑
คูมหาธาตุ	๕๐	ดงมเหศักดิ์	๕๑
คูเมืองเชียงโสม	๕๘	ดอนอุบมุง	๕๑
ธาตุใหญ่	๖๒	โนนหนองฮางบ้านตากแดด	๕๑
โนนสาวเอ้	๖๒	บ้านขยอม	๕๑
โบสถ์บ้านมะก้อม	๕๘	บ้านโนนหมากเม้า	๕๑
โบสถ์บ้านสูงยาง	๕๘	บึงจิว	๕๑
โบสถ์บ้านหนองแปน	๕๘	ปราสาทหนองภู	๕๑
โบสถ์หน้าวิหารวัดเหนือ	๕๘	วัดกลางบ้านพนมไพร	๕๑
พระพุทธรูป	๕๐	วัดบ้านชีโหล่น	๕๑
พระพุทธรูปสุวรรณวาศ	๕๐	วัดบ้านธาตุ	๕๑
ศิลาจารึก	๕๐	หินกอง	๕๐
สำนักนางขาว	๕๐	หินอยู่คง	๕๑
หลักทอด	๕๘	อุบมุงโนนสร้างก่อ	๕๑
หินแป้น	๕๘	อุบมุงวัดบ้านเตียนนาชุม	๕๑
ยโสธร (อุบลราชธานี)		ระนอง	
ธาตุถาดทอง	๕๙	อาคารศาลากลางจังหวัด	๒๔๖
ธาตุลูกข่าแม่หรือธาตุก่องข้าวน้อย	๕๙	ราชบุรี	
พระพุทธรบาท	๕๙, ๒๑๓	เขาถ้ำพระ	๕๐
พระพุทธรูป	๕๙, ๒๑๓	ถ้ำผาโถ พระพุทธรบาท ถ้ำจีน ถ้ำจาม	๑๙๙
วัดพระมหาธาตุ	๘๐	ถ้ำฤาษีเขาสูง	๕๐
เสาหิน	๕๙, ๖๐, ๒๑๓	วัดโฆลง	๑๕๓
ยะลา		วัดคงคาราม	๒๒๗
ภาพเขียนสีเป็นพระพุทธรูป	๕๐		

วัดพระมหาธาตุ	๕๐	วัดเสาชิงช้า	๕๓
สระโกสินารายณ์และแนวกำแพงเมือง	๓๗๕	วัดอินทรา	๕๓
อาคารศาลากลางจังหวัด	๒๔๖	ศาลเจ้า	๕๔
ลพบุรี		ศาลเทพารักษ์	๕๔
เกยช้าง	๕๔	ศาลพระกาฬ	๕๓
เกยม้า	๕๔	สระแก้ว	๕๔
คลองท่อ	๕๔	สระมนเระ	๕๔
เทวสถาน	๕๓	หลักเมือง	๕๓
บ้านหลวงรับราชทูต (บ้านวิชาเยนทร์)	๕๓	ลำปาง	
ประตูช่องกุฎิ	๕๔	กำแพงเมือง	๔๒
ประตูท่อ	๕๓	คูเจ้าย่าสุดตาหรือประตูขง	๕๗๑
ปรางค์สามยอด	๕๓	โบราณวัตถุสถานวัดปางม่วง	๘๓
ป้อมปราการเมืองลพบุรี	๕๓	โบราณวัตถุสถานวัดสันทราย	๘๓
ปากท่อ	๕๔	ม่อนพญาแช่	๔๒
พระตำหนักทะเลชุบศร	๕๔	วัดกุขาว (ร้าง)	๕๒๗
พระนารายณ์ราชินีเวศน์	๕๓	วัดกู่คำ	๕๗๕
พลับพลาสมเด็จพระนารายณ์	๗๕	วัดคตึกเชียงมัน	๕๒๓
พะเนียดคล้องช้าง	๕๔	วัดเจติยชา	๔๕๕
พิพิธภัณฑสถาน สมเด็จพระนารายณ์	๑๓๗	วัดดอยป่าตาล	๔๒
รอยพระพุทธรูป	๓๕๕	วัดท่าผา	๔๒
วัดไก่อ	๕๔	วัดนาคตหลวง	๕๘๓
วัดถ้ำช้างเผือก	๕๔	วัดปางยางคก	๕๒๑
วัดถ้ำตะโก	๕๔	วัดปางสนุกใต้	๔๙๗
วัดทราก	๕๔	วัดประตูป้อง	๕๗๓
วัดนครโกษา	๕๓	วัดป่าพร้าว	๕๖๕
วัดนิโครธ	๕๔	วัดผาแดงหลวง	๕๗๓
วัดบรรไดสามแสน	๕๔	วัดพระแก้ว	๔๑, ๑๒๖, ๔๘๗
วัดบรรไดหิน	๕๓	วัดพระเสด็จ	๔๒, ๔๙๘
วัดปิ่น	๕๓, ๕๖๗	วัดลำปางหลวง	๔๒, ๕๙๔
วัดพรหมหิน	๕๔	วัดสุชาดาราม	๕๒๕
วัดพระยาออก	๕๔	วัดเสลารัตนะปัพพะคาราม (ไหล่หิน)	๕๒๕
วัดพระศรีรัตนมหาธาตุ	๕๓	วัดแสงเมืองมา	๕๘๑
วัดมณีชลขันธ์	๕๔	วัดหัวขวง	๕๑๕
วัดมเหศวร	๕๓	วัดอะโงพะเน	๔๒, ๕๔๖
วัดราชา	๕๓, ๕๑๕	วัดอุโมงค์	๕๗๕
วัดไล	๕๔	ลำพูน	
วัดสมอคอน	๖๒	กำแพงเมือง	๔๒
วัดสองคน	๕๓	เจติย์กู่ช้าง	๔๑๕
วัดสันเปาโล	๕๓	พิพิธภัณฑสถาน ทรัพยากรไชย	๑๓๗

วัดกุฎี	๔๒, ๓๕๑
วัดต้นก้อ	๑๖๘, ๓๗๕
วัดพระธาตุหริภุญไชย	๔๒, ๓๕๕, ๔๐๑
วัดพระยืน	๔๒, ๔๘๕

เลย

เขามาบั้ง	๔๑
เขามาบน	๔๑
โบราณวัตถุถ้ำผาปู่	๔๖, ๕๗
พระธาตุศรีสองรักษ์	๔๑

ศรีสะเกษ (บุขันธุ์)

ธาตุจังกะ	๘๔
บ้านปราสาท	๒๒
บ้านลาว (เจดีย์บ้านหนองจังกะ)	๒๓
โบราณสถานบนยอดเขาพระวิหารข	๗๓
ปราสาทกำแพงน้อย	๒๒
ปราสาทกำแพงใหญ่หรือวัดกำแพง	๒๒
ปราสาทบ้านคู	๒๓
ปราสาทบ้านปราสาท	๘๔
ปราสาทบ้านลุมพุก	๒๓
ปราสาทบ้านสมอ	๒๓
ปราสาทเยอร์	๒๓
ภูเขาผ้าย	๒๓
ศิลาจารึกบ้านกระมัน	๒๓
ช่องตาเฒ่า	๒๒

สกลนคร

กุฎิพระอาจารย์มัน ภูริทตฺโต	๓๔๗
เจดีย์ภูเห็ก	๔๒
เจดีย์หิน	๔๒
พระธาตุคูม	๔๒
พระธาตุนารายณ์เจงเวง	๔๒
วัดธาตุศาสตร์ราม	๔๒
สะพานขอม	๔๒

สงขลา

กำแพงเมืองและป้อม	๔๕, ๒๔๐
เขาจิ้งโหลน	๕๐
เขาพระ	๕๐
เขารังเกียด	๕๐
ควนเจดีย์	๕๐

ถ้ำครก	๕๐
ถ้ำเพิง	๕๐

ที่ฝังศพตันสกุล ณ สงขลา	๔๕
ที่ฝังศพพระยาแขก (มรหุ่ม) ริมเขาแดง	๕๐, ๓๐๑
ป้อมของพระยาแขก (มรหุ่ม)	๕๐
ป้อมปากน้ำแหลมทราย (ริมโรงตำรวจ)	๔๕
พระเจดีย์	๕๐
พระเจดีย์บนเขาค่ายม่วง	๕๐
พระเจดีย์บนยอดเขาแก้วเส้ง	๕๐
พระเจดีย์และพลับพลาที่ประทับ ร.๕	๔๕
พิพิธภัณฑษ์ มัชฌิมาวาส	๑๓๘
วัดกุเหว่า	๕๐
วัดคูหา	๔๐, ๒๐๕
วัดจะทิ้งพระ	๒๒๑
วัดเจดีย์งาม	๕๐
วัดโคกกลาง	๒๑๑
วัดถ้ำลอด	๕๐
วัดมัชฌิมาวาส	๒๒๕
ศาลเจ้าหลักเมือง	๘๕
หลักเมือง	๔๕

สมุทรปราการ

ป้อมปู่เจ้าสมิงพราย	๓๕๗
ป้อมแผลงไฟฟ้า	๔๕๓
พระสมุทรเจดีย์กลางน้ำ	๔๒
วัดป่าแค	๑๗๖

สมุทรสงคราม

เขายี่สาร	๔๒
วัดบ้านแหลม	๕๑, ๕๒
วัดอัมพวันเจติยาราม	๑๐๓

สมุทรสาคร

วัดใหญ่จอมปราสาท	๕๕, ๕๑
ศาลพันท้ายนรสิงห์	๕๕, ๕๑

สระบุรี

เกียรติมุข ศาลเจ้าพ่อน้อย	๑๑๒
เขาคอก	๔๓
เขาลม	๔๓
คันกันน้ำ	๔๓
เจ้าพ่อเขาคอก	๔๓

ตำหนักธารเกษม	๔๓	เตาทุเรียงเกาะน้อย	๔๔
ตำหนักสระยอ	๔๓	เตาทุเรียงป่ายาง	๔๔
ถนนเขาด่าน	๔๓	เนินปราสาท	๔๕
ถ้ำเขาน้ำพุ	๑๖๖	บ่อแก้ว	๑๐๓
ถ้ำคูหาสวรรค์	๔๓	บ่อทอง	๑๐๓
ถ้ำประทุน	๔๓	พระเจดีย์เจ็ดแถว	๔๔
ถ้ำผาหลุบ	๔๓	พระบาทน้อย	๔๕
ถ้ำพระ	๔๓	พระราชวัง	๔๔
ถ้ำพระบาทใหม่	๔๓	พิพิธภัณฑสถานในศาลากลางจังหวัด	๔๕
ถ้ำมหาสนุก	๔๓	พิพิธภัณฑสถาน รามคำแหง	๑๓๗
ถ้ำมะขาม	๔๓	พิพิธภัณฑสถาน วัดราชธานี	๑๓๗
ถ้ำระฆัง	๔๓	เมืองลอง	๔๕
ถ้ำฤาษี	๔๓	เมืองศรีศรีวิมาศ	๔๖
ถ้ำลี้ดวน	๔๓	เมืองสุโขทัยเก่า	๑๑๕, ๒๐๕
ถ้ำวิมานจักรี	๔๓	วัดกระพังเงิน	๔๕
ธารทองแดง	๔๓	วัดกระพังข้างเมือก	๔๕
ผาเสด็จพัก	๔๓	วัดกระพังทอง	๔๕
พระพุทธราย	๔๓	วัดกระพังทองกลาง	๔๕, ๑๔๑
พระพุทธรบาท	๔๓	วัดกระพังมีเสื่อ	๔๖
พระพุทธรบาทน้อย	๔๓	วัดกะด็เลือก	๔๖
พระพุทธรูปปางมารวิชัย วัดสูง	๑๑๒	วัดกำแพงงาม	๔๖
พระราชวังโบราณ	๔๓	วัดกุฎีราย	๔๔
เมืองชิตขิน	๔๓	วัดกุฎ	๔๔
วังเขาแก้ว	๔๓	วัดเกาะ	๔๖
วังสีทา	๔๓	วัดเขาเชิง	๔๖
สิงห์บุรี		วัดเขาวังแร้ง	๔๔
คูพม่า	๒๑๕	วัดเขาสาร	๔๕
เตาวัดพระปรารักษ์	๑๗๘	วัดเขาใหญ่	๔๔
พระปรารักษ์วัดหน้าพระธาตุ	๕๐	วัดเขานินทร์	๔๔
เมืองโบราณตำบลห้วยชัน	๔๙๑	วัดคลองป้าราน	๔๖
วัดพระนอนจักรสีห์	๕๐	วัดคิ่งหวาย	๔๖
วัดพระปรารักษ์	๕๐, ๑๗๓	วัดโคกสิงคาราม	๔๔
วัดโพธิ์เก้าต้น	๙๒	วัดจันทร์	๔๖
สุโขทัย (สวรรคโลก)		วัดเจ็ดยอด	๔๔
กระพังโพงศรี	๔๕	วัดเจดีย์งาม	๔๖
เขาพนมเพลิง	๔๔	วัดเจดีย์สี่ห้อง	๔๕
เขาสวรรณคีรี	๔๔	วัดเจดีย์สูง	๔๖
เตาทุเรียง	๔๕	วัดเจ้าจันทร์	๔๔

วัดเจียงเหนือแห่งวัดเจ็ดยอด	๔๔	วัดพุ่มสลัดโตหรือวัดต้นจันทร์	๔๖
วัดชนะสงคราม	๔๕	วัดมหาธาตุ	๔๕
วัดขมขื่น	๔๔	วัดมังกร	๔๕
วัดช้างล้อม	๔๔, ๔๕	วัดมุนเมือง	๔๖
วัดชายจุมพล	๔๗	วัดมุนพลังกา	๔๗
วัดเชตุพน	๔๔, ๔๕	วัดแม่โจน	๔๖
วัดซ่อนเข้า	๔๖	วัดยอดเขาพระศรี	๔๔
วัดดงตีปรี	๔๗	วัดยายชี	๔๖
วัดดงม่วง	๔๗	วัดระวาสน์	๔๗
วัดดอนลาน	๑๐๓	วัดราชธานี	๔๕
วัดดู่	๔๗	วัดราหู	๔๔
วัดตะกวน	๔๕	วัดลาวพันลำ	๔๖
วัดตะพังก	๔๖	วัดวังสีสุก	๔๖
วัดตะพังกน้ำขวด	๔๗	วัดวิเวก	๔๖
วัดตะพังกตบ	๔๖	วัดศรีชุม	๔๕
วัดตะพังกสอง	๔๖	วัดศรีสวย	๔๕
วัดตากาว	๔๗	วัดสระไชน้ำ	๔๔
วัดตาเถรชิงหนิง	๔๖	วัดสระประทุม	๔๔
วัดตึก	๔๕, ๑๔๑	วัดสระสี	๔๕
วัดไตรภูมิป่าแก้ว	๔๔	วัดสวนแก้วอุทยานน้อย	๔๔
วัดถวายเป็น	๔๔	วัดสวนแก้วอุทยานใหญ่	๔๔
วัดถ้ำมอญ	๔๗	วัดสวนสัก	๔๔
วัดทับตาสา	๔๖	วัดสระ	๔๕
วัดนครชุม	๔๗	วัดสว่างอารมณ์	๑๐๓
วัดน้อยจำปี	๔๔	วัดสังกะวาศ	๔๕
วัดนางพระยา	๔๔	วัดสี่โทน	๔๕
วัดนาราสหรือวัดมารวิชัย	๔๔	วัดสี่ประทีป	๔๖
วัดนุ่น	๔๗	วัดหญ้ากล่อน	๔๖
วัดโบสถ์	๔๗	วัดหนองปรือ	๔๖
วัดโบสถ์ไผ่ขอม	๔๗	วัดหนองไฉ้	๔๕
วัดป่าแดงใต้	๔๔	วัดหนองสะแก	๔๖
วัดป่ามะม่วง	๔๕	วัดห้วย	๔๗
วัดป่าละเมาะ	๔๗	วัดหินตั้ง	๔๖
วัดไผ่ยายลิ้ม	๔๖	วัดเหมืองขี้เหล็ก	๔๗
วัดพระบรมธาตุ	๔๓	วัดใหม่	๔๕
วัดพระบาทใหญ่	๔๖	วัดใหม่ประชุมพล	๔๕
วัดพระพายหลวง	๔๕, ๑๔๑	วัดอ้อมลอก	๔๗
วัดพระยาดำ	๑๐๒, ๑๐๓	วัดอ้ายแดง	๔๗
วัดพิมอง	๔๗		

วัดอัมพวัน	๔๖	วัดใหม่	๔๘
ศาลพระเสื้อเมือง	๔๕	ศาลเจ้าหลักเมือง	๔๗
สะพานหิน	๔๕	สระกระโจม	๔๘
หลักเมือง	๔๔	สระแก้ว สระคา สระยมนา สระเกษ	๔๘
หอเทวาลัย	๔๖, ๑๔๑	สุราษฎร์ธานี	
สุพรรณบุรี		เขาน้ำร้อน	๕๙
เขานางบัวช	๔๘	เขาพระนารายณ์	๕๙
เขาพระ	๔๘, ๑๐๓	เขาสายสมอ	๕๙
คูและกำแพงเมือง	๔๗	พิพิธภัณฑฯ ไซยา	๑๓๘
ดอนเจดีย์	๔๘, ๘๔	ภูเขารวม	๕๙
พิพิธภัณฑฯ อุทอง	๑๓๗	เมืองเวียงสระ	๕๙
เมืองอุทอง	๔๘	วัดแก้ว	๕๙
วัดกงจักร	๔๗	วัดเขาถ้ำ	๖๒
วัดกุฎีทอง	๔๗	วัดเขาพระนัม	๖๒
วัดเขาดิน	๔๘	วัดจำปา	๕๙
วัดจำปา	๔๗, ๔๘	วัดถ้ำเขาควหา	๖๒
วัดเจดีย์ยอดหัก	๔๗	วัดถ้ำสิงขรณ	๖๒
วัดช่องลม	๔๘	วัดโท	๕๙
วัดชุมนุสมสงฆ์	๔๘	วัดประดู่	๖๒
วัดบ้านควาย	๔๘	วัดป่าเลไลยก์	๕๙
วัดปราสาท	๔๘	วัดพระมหาธาตุ	๕๙
วัดปลายน้ำ	๔๘	วัดเวียง	๕๙
วัดป่าเลไลยก์	๔๗	วัดศรีวิชัย	๕๙
วัดปู่บัว	๔๘	วัดหลง	๕๙, ๓๒๕
วัดพระธาตุ	๔๘	วัดใหม่ชลธาร	๕๙
วัดพระมหาธาตุ	๔๗	สุรินทร์	
วัดพระรูป	๔๘	กำแพงและคูเมือง	๓๒๙
วัดพื้ง	๔๘	บ้านบัลลังก์	๔๙
วัดโพธิ์	๔๗	ปราสาทจอมพระ	๔๙
วัดโรงช้าง	๔๘	ปราสาทเนินยาง	๔๙
วัดละเมาะ	๔๘	ปราสาทข่างปี่	๔๙
วัดสนามไชย	๔๘	ปราสาทตามอย	๔๙
วัดสมิวัักษ์	๔๘	ปราสาทตาเมียนโต๊ด	๔๘
วัดเสมอลม	๔๘	ปราสาทตาเมียนธม	๔๘
วัดเสารงทอง	๔๘	ปราสาททองบ้านแสร้อ	๔๙
วัดหลวง	๔๗	ปราสาทบ้านกระดุด	๔๙
วัดหอยโข่ง	๔๘	ปราสาทบ้านจาร	๔๙
วัดโหนดง	๔๘	ปราสาทบ้านด่าน	๔๙
		ปราสาทบ้านตะเบียงเตียน	๔๙

ปราสาทบ้านปราสาท
 ปราสาทบ้านปราสาทหรือปราสาทกั้งแอน
 ปราสาทบ้านพลวง
 ปราสาทบ้านไพล
 ปราสาทบ้านสนม
 ปราสาทปรอ
 ปราสาทปูน
 ปราสาทยายเหงา
 ปราสาทสังข์ศิลป์ไชย
 ปราสาทหมื่นศรีน้อย
 ปราสาทอานาร์
 พิพิธภัณฑ์
 ภูศาลา
 ศิลาจารึก
 อุ่มหลักหิน

หนองคาย

ธาตุบังพวน
 ปากห้วยหลวง
 เมืองเปงजारเก่า
 วัดตื้นดุง
 วัดบ้านแดนเมือง
 วัดบ้านธาตุ
 วัดพระบาทคอกแก้ง
 วัดโพธิ์ชัย
 วัดศรีชมภูองค์ต่อ บ้านน้ำโมง
 วัดศรีเมือง
 วัดศรีมงคล

อ่างทอง

พระที่นั่งคำหยาจ
 วัดขุนอินทประมูล
 วัดไชโย
 วัดป่าโมกข์

อุตรธานี

พระพุทธรูปบาทบัวบก
 พระพุทธรูปบาทบัวบา
 วัดโบราณ (กุ)

๔๙ **อุตรดิตถ์**
 ๔๙ คูปราสาท ๕๑
 ๔๙ บ้านประตูประอุโบสถวัดพระฝาง ๒๐๔
 ๔๙ ปรากฏ ๕๑
 ๔๙ พระแท่นศิลาอาสน์ ๕๑
 ๔๙ พระพุทธรูป วัดพระฝาง ๑๑๒
 ๔๙ เมืองพิชัยเก่า ๕๑
 ๔๙ ริมห้วยน้ำปาด ๕๑
 ๔๙ วัดพระฝาง ๕๑
 ๔๙ วัดพระยืน ๕๑
 ๔๙ วัดมหาธาตุ ๕๑
 ๔๙ วัดเสมา ๕๑
 ๔๙ เวียงเจ้าเงาะ ๕๑, ๑๓๒
 ๔๙ **อุทัยธานี**
 ๔๙ เมืองกาจ ๕๑

อุบลราชธานี

๔๕ กู่ ๖๐
 ๕๕ คูห้วยธาตุ ๖๐
 ๕๕ ดงปู่ตา ๖๐
 ๕๕ ดงเมืองเตย ๖๐
 ๕๕ ดงศิลาแดงใกล้บ้านศรีฐาน ๖๐
 ๕๕ โนนบ้านเก่า ๖๐
 ๕๕ โนนหนองสิม ๖๐
 ๕๕ บ้านไผ่ใหญ่หรือโนนปู่ตา ๖๐
 ๕๕ บ้านโพธิ์เมืองหรือโนนขวาว ๖๐
 ๕๕ ปราสาททองหลาง ๖๐
 ๕๕ ปราสาทหนองเบญ ๖๐
 ๕๑ แผ่นศิลา ๖๐
 ๕๑ วัดแจ้ง ๕๙๑
 ๕๑ วัดใต้เพิง ๕๙
 ๕๑ วัดบ้านชะโหมย ๖๐
 ๕๑ วัดป่าใหญ่ ๕๙
 ๕๑ วัดสุปฏิภูมิ ๕๙
 ๕๑ หลักศิลาจารึก ๖๐
 ๕๐ อุบลมุง ๕๙
 ๕๐

๕๐, ๓๓๗

๕๐



ประกาศกรมศิลปากร
เรื่อง กำหนดจำนวนโบราณสถานสำหรับชาติ
ประกาศในราชกิจจานุเบกษา เล่ม ๕๒ ตอนที่ ๗๕
วันที่ ๘ มีนาคม ๒๔๗๘ หน้า ๓๖๗๕ - ๓๗๑๓

อาศัยอำนาจตามความในมาตรา ๖ แห่งพระราชบัญญัติ ว่าด้วยโบราณสถาน ศิลปวัตถุ โบราณวัตถุ และการพิพิธภัณฑ์แห่งชาติ พุทธศักราช ๒๔๗๗ กรมศิลปากรได้จัดทำบัญชีโบราณสถานทั้งหลายที่มีอยู่ในประเทศสยามขึ้นไว้ส่วนหนึ่ง ดังต่อไปนี้

๑. จังหวัดกาญจนบุรี

๑. วัดขุนแผน อำเภอเมือง ตำบลลาดหญ้า
๒. วัดป่าเลไลยก์ อำเภอเมือง ตำบลลาดหญ้า
๓. วัดนางพิมหรือวัดท่าเสา อำเภอเมือง ตำบลลาดหญ้า
๔. เมืองสิงห์ อำเภอเมือง ตำบลแม่กระบาส
๕. กำแพงเมือง อำเภอเมือง ตำบลบ้านเหนือ
๖. วัดไชยชุมพลชนะสงคราม อำเภอเมือง ตำบลบ้านใต้

๒. จังหวัดกำแพงเพชร

๑. วัดอวาสน้อย อำเภอเมือง ตำบลในเมือง
๒. วัดอวาสใหญ่ อำเภอเมือง ตำบลในเมือง
๓. วัดตึกพราหมณ์ อำเภอเมือง ตำบลในเมือง
๔. วัดช้างรอบ อำเภอเมือง ตำบลในเมือง
๕. วัดสิงห์ อำเภอเมือง ตำบลในเมือง
๖. วัดสี่ริยาบทหรือวัดมณฑปสี่หน้า อำเภอเมือง ตำบลในเมือง
๗. พระเจดีย์ อำเภอพรานกระต่าย ตำบลพรานกระต่าย
๘. ถ้ำนางทอง อำเภอพรานกระต่าย ตำบลพรานกระต่าย

๓. จังหวัดสุโขทัย

๑. บ้านปราสาท อำเภออุทุมพรพิสัย ตำบลเมืองจันทร์
๒. ปราสาทกำแพงใหญ่หรือวัดกำแพง อำเภออุทุมพรพิสัย ตำบลกำแพง
๓. ปราสาทกำแพงน้อย อำเภออุทุมพรพิสัย ตำบลขยุง
๔. ซ่องตาเฒ่า อำเภอน้ำอ้อม ตำบลบึงมะลู

๕. ศิลาจารึกบ้านกระม้น อำเภอหน้าอ้อม ตำบลไพโร
๖. ภูเขาผ้าย อำเภอหน้าอ้อม ตำบลพราน
๗. ปราสาทบ้านสมอ อำเภอห้วยเหนือ ตำบลสมอ
๘. บ้านลาวเดิมเรียกว่าเจดีย์บ้านหนองจังกา อำเภอห้วยเหนือ ตำบลลาวเดิม
๙. ปราสาทเยอร์ อำเภอห้วยเหนือ ตำบลปราสาทเยอร์
๑๐. ปราสาทบ้านลุ่มพุก อำเภอห้วยเหนือ ตำบลกัณฑ์ธรรมย์
๑๑. ปราสาทบ้านกู่ อำเภอห้วยเหนือ ตำบลกู่

๔. จังหวัดขอนแก่น

๑. กู่ อำเภอพระลับ ตำบลสาวะถี
๒. พระยืน อำเภอพระลับ ตำบลพระบุ
๓. กู่ อำเภอพระลับ ตำบลบ้านไต้
๔. โนนแท่น อำเภอพระลับ ตำบลบ้านเหล่า
๕. หนองสระ บ้านโพธิ์ไชย อำเภอกุตุเค้า ตำบลโพธิ์ไชย
๖. บ้านเก่าหมักทัน อำเภอกุตุเค้า ตำบลโพธิ์ไชย
๗. หนองคู อำเภอกุตุเค้า ตำบลโพธิ์ไชย
๘. หินฮาวหนองผือ อำเภอกุตุเค้า ตำบลโพธิ์ไชย
๙. กู่บ้านนาค้ำน้อย อำเภอน้ำพอง ตำบลบัวใหญ่
๑๐. กู่หรืออาศรม อำเภอพล ตำบลเปลือยน้อย

๕. จังหวัดจันทบุรี

๑. วัดพะเนียด อำเภอเมือง ตำบลคลองนารายณ์
๒. ป้อมไพร่พินาศ อำเภอแหลมสิงห์ ตำบลบางกะไชย
๓. หอไตรในวัดตะปอนน้อย อำเภอขลุง ตำบลตะปอน

๖. จังหวัดเชียงใหม่

๑. กำแพงและคูเมืองเชียงใหม่ อำเภอเมือง ตำบลพระสิงห์คาบเกี่ยวกับศรีภูมิ
๒. วัดเจดีย์หลวง อำเภอเมือง ตำบลพระสิงห์
๓. วัดพระสิงห์หลวง อำเภอเมือง ตำบลพระสิงห์
๔. วัดการะกอด อำเภอเมือง ตำบลพระสิงห์
๕. วัดศรีเกิด อำเภอเมือง ตำบลพระสิงห์
๖. วัดสวนดอก อำเภอเมือง ตำบลสุเทพ
๗. วัดเก้าตื้อ อำเภอเมือง ตำบลสุเทพ
๘. วัดลำเปียง อำเภอเมือง ตำบลสุเทพ

๙. วัดอุโมงค์ อำเภอเมือง ตำบลสุเทพ
๑๐. วัดป่าหลวงแดง อำเภอเมือง ตำบลสุเทพ
๑๑. พระธาตุดอยสุเทพ อำเภอเมือง ตำบลสุเทพ
๑๒. ช้างช้าง อำเภอเมือง ตำบลช้างเผือก
๑๓. วัดกู่เต้า อำเภอเมือง ตำบลช้างเผือก
๑๔. ช้างสิงห์ อำเภอเมือง ตำบลช้างเผือก
๑๕. วัดเจ็ดยอด อำเภอเมือง ตำบลช้างเผือก
๑๖. วัดเชียงมั่น อำเภอเมือง ตำบลศรีภูมิ
๑๗. พระธาตุดอยมทอง อำเภอจอมทอง ตำบลบ้านหลวง

๗. จังหวัดเชียงราย

๑. วัดพระแก้ว อำเภอเมือง ตำบลเวียง
๒. วัดงำเมือง อำเภอเมือง ตำบลเวียง
๓. กู่พระยาเมงราย อำเภอเมือง ตำบลเวียง
๔. วัดพระสิงห์ อำเภอเมือง ตำบลเวียง
๕. ถ้ำพระ อำเภอเมือง ตำบลแม่ยาว
๖. กำแพงเมืองเก่า อำเภอเชียงแสน ตำบลเวียง
๗. วัดกู่เต้า อำเภอเชียงแสน ตำบลเวียง
๘. วัดเจติยหลวง อำเภอเชียงแสน ตำบลเวียง
๙. วัดมุ่มเมือง อำเภอเชียงเมือง ตำบลเวียง
๑๐. พระธาตุดอยมกิติ อำเภอเชียงแสน ตำบลเวียง
๑๑. วัดล้านทอง อำเภอเชียงแสน ตำบลเวียง
๑๒. วัดปันตอง อำเภอเชียงแสน ตำบลเวียง
๑๓. วัดป่าสัก อำเภอเชียงแสน ตำบลเวียง
๑๔. วัดช้างเผือกหรือช้างถ้ำ อำเภอเชียงแสน ตำบลเวียง
๑๕. วัดผ้าขาวบ้าน อำเภอเชียงแสน ตำบลเวียง
๑๖. วัดสัสดี อำเภอเชียงแสน ตำบลเวียง
๑๗. พระธาตุดอยจอมแว่ อำเภอเมืองพาน ตำบลฝั่งต้น
๑๘. พระธาตุดอยมทอง อำเภอพะเยา ตำบลในเวียง
๑๙. วัดอุโมงค์คำ อำเภอพะเยา ตำบลในเวียง
๒๐. วัดหลวง อำเภอพะเยา ตำบลในเวียง
๒๑. วัดพระเจ้าตนหลวง อำเภอพะเยา ตำบลในเวียง



ปราสาทเขาพระวิหาร ปัจจุบันเป็นของประเทศกัมพูชา



กำแพงเมืองนครศรีธรรมราช



ปราสาทสระกำแพงใหญ่ ศรีสะเกษ



วัดมหาธาตุ พระนครศรีอยุธยา



วัดไชยวัฒนาราม พระนครศรีอยุธยา



วัดพระศรีรัตนมหาธาตุ ลพบุรี



ปราสาทสามยอด ลพบุรี



พระเจดีย์สามองค์ กาญจนบุรี



วัดนางพิมพ์ กาญจนบุรี



วัดพระแท่นดงรัง กาญจนบุรี



วัดใหญ่สุวรรณาราม เพชรบุรี



วัดมหาธาตุ เพชรบุรี



วัดอัมพวันเจติยาราม สมุทรสงคราม



พระที่นั่งคูหาคฤหาสน์ ประจวบคีรีขันธ์

๘. จังหวัดชลบุรี

๑. เมืองพระรถ อำเภอพนัสนิคม ตำบลหน้าพระธาตุ
๒. สระน้ำ อำเภอพนัสนิคม ตำบลสระสี่เหลี่ยม
๓. พระพุทธรูปศิลาสมัยทวารวดี อำเภอพนัสนิคม ตำบลพนัสนิคม
๔. ศาลาการเปรียญ อำเภอบางปลาสร้อย ตำบลบางปลาสร้อย

๙. จังหวัดชัยนาท

๑. วัดพระบรมธาตุ อำเภอบ้านกล้วย ตำบลท้ายเมือง
๒. เมืองชัยนาทเก่า อำเภอบ้านกล้วย ตำบลท้ายเมือง
๓. วัดป่าเข้าเปลือก อำเภอบ้านกล้วย ตำบลท้ายเมือง
๔. วัดศาสนา อำเภอบ้านกล้วย ตำบลท้ายเมือง
๕. วัดสองคอบ อำเภอบ้านกล้วย ตำบลท้ายเมือง
๖. วัดธรรมามูล อำเภอบ้านกล้วย ตำบลธรรมามูล
๗. วัดมหาธาตุ อำเภอสรรคบุรี ตำบลหน้าพระลาน
๘. วัดสองพี่น้อง อำเภอสรรคบุรี ตำบลหน้าพระลาน
๙. วัดนางคำ อำเภอสรรคบุรี ตำบลหน้าพระลาน
๑๐. วัดนางเครือ อำเภอสรรคบุรี ตำบลหน้าพระลาน
๑๑. วัดพระแก้ว อำเภอสรรคบุรี ตำบลหน้าพระลาน
๑๒. วัดพระยาแพรง อำเภอสรรคบุรี ตำบลหน้าพระลาน
๑๓. วัดพยอม อำเภอสรรคบุรี ตำบลหน้าพระลาน
๑๔. วัดจันทร์ อำเภอสรรคบุรี ตำบลหน้าพระลาน

๑๐. จังหวัดตรัง

๑. วัดวิหาร อำเภอเขาขาว ตำบลเขากอบ
๒. ภูเขาสาย อำเภอเขาขาว ตำบลบางกระดี
๓. ถ้ำวัดหรือถ้ำพระ อำเภอเขาขาว ตำบลหนองบัว
๔. ถ้ำตรา อำเภอเขาขาว ตำบลปากแจ่ม
๕. ภูเขาหลักจัน อำเภอทับเที่ยง ตำบลน้ำผุดเหนือ
๖. ภูเขาชุมทอง อำเภอทับเที่ยง ตำบลน้ำผุดเหนือ

๔๔

๔๔

๔๕

๑๑. จังหวัดตาก

๑๐๓

๑. พระธาตุลอย อำเภอบ้านตาก ตำบลบ้านนา

๑๐๓

๒. ผาสามเงา อำเภอบ้านตาก ตำบลสามเงา

๔๔

๓. เมืองตากเก่า อำเภอบ้านตาก ตำบลเกาะตะเภา

๔๕

๔. ดอยโล้น อำเภอระแหง ตำบลปามะม่วง

๔๔

๕. วัดเขาแก้ว อำเภอระแหง ตำบลแม่ริ้อ

๔๕

๖. วัดบนเนินเขาแก้วตอนข้างใต้ที่สุด อำเภอระแหง ตำบลแม่ริ้อ

๑๓๗

๗. วัดต่อลงไปทางเชิงเทิน อำเภอระแหง ตำบลแม่ริ้อ

๑๓๗

๘. รอยพระพุทธรูป อำเภอระแหง ตำบลหนองหลวง

๔๕

๔๖

๑๑๕, ๒๐๕

๑๒. จังหวัดนครนายก

๔๕

๑. ดงละคร อำเภอวังกระโจม ตำบลดงละคร

๔๕

๔๕

๔๕, ๑๔๑

๑๓. จังหวัดนครปฐม

๔๖

๔๖

๔๗

๑. พระปฐมเจดีย์ อำเภอเมือง ตำบลนครปฐม

๔๔

๒. วัดพระงาม อำเภอเมือง ตำบลนครปฐม

๔๔

๓. วัดพระประโทน อำเภอเมือง ตำบลพระประโทน

๔๖

๔. สระน้ำจันทร์ อำเภอเมือง ตำบลสนามจันทร์

๔๖

๕. วัดพระเมรุ อำเภอเมือง ตำบลสวนนันทอุทยาน

๔๔

๖. วัดใหญ่ อำเภอเมือง ตำบลนครปฐม

๔๕

๗. วัดธรรมศาลา อำเภอเมือง ตำบลธรรมศาลา

๔๔

๘. เมืองกำแพงแสน อำเภอกำแพงแสน ตำบลทุ่งขวาง

๔๖

๔๖

๑๔. จังหวัดนครพนม

๔๔

๔๗

๑. พระธาตุพนม อำเภอธาตุพนม ตำบลธาตุพนม

๔๔

๒. วัดกลางเมืองไชยบุรี อำเภอท่าอุเทน ตำบลไชยบุรี

๔๖

๓. วัดใต้เมืองไชยบุรี อำเภออุเทน ตำบลไชยบุรี

๔๕

๔. วัดร้างบ้านเหล่าหมาด อำเภอหนองบึก ตำบลวัดกลาง

๔๖

๕. วัดบ้านสำราญ อำเภอหนองบึก ตำบลอาบามารด

๔๔

๑๕. จังหวัดนครสวรรค์

๑. เขากบ อำเภอปากน้ำโพ ตำบลปากน้ำโพ
๒. เมืองพระบาง อำเภอปากน้ำโพ ตำบลปากน้ำโพ
๓. วัดบน อำเภอปากน้ำโพ ตำบลมะเกลือดำ
๔. วัดช่องลม อำเภอปากน้ำโพ ตำบลมะเกลือดำ
๕. เขาวงกต อำเภอปากน้ำโพ ตำบลนครสวรรค์
๖. วัดกระดี่ทอง อำเภอปากน้ำโพ ตำบลนครสวรรค์
๗. โศกปราสาท อำเภอท่าตะโก ตำบลดอนคา
๘. ตึกอีกา อำเภอท่าตะโก ตำบลโคกเดื่อ
๙. โศกเศรษฐีหรือนาไร่เนาเดียว อำเภอท่าตะโก ตำบลโคกเดื่อ
๑๐. เมืองประคำ อำเภอท่าตะโก ตำบลโคกเดื่อ
๑๑. เมืองอโยธยา อำเภอท่าตะโก ตำบลสำโรงชัย
๑๒. โศกพระยาเผาเข้า อำเภอท่าตะโก ตำบลสำโรงชัย

๑๖. จังหวัดนนทบุรี

๑. วัดเขมาภิมิตราราม อำเภอนนทบุรี ตำบลบางตะนาวศรี
๒. วัดปรมย์ยิกาวาส อำเภอนนทบุรี ตำบลเกาะเกร็ด

๑๗. จังหวัดบุรีรัมย์

๑. ปราสาทบ้านกระโดง อำเภอเมือง ตำบลในเมือง
๒. ปราสาทหนองหงส์ อำเภอนางรอง ตำบลประคำ
๓. ถ้ำเปิดทอง อำเภอนางรอง ตำบลประคำ
๔. ปราสาทโคกประสาธ อำเภอนางรอง ตำบลประคำ
๕. ปราสาทประคำหรือตาคำ อำเภอนางรอง ตำบลชุมแสง
๖. ปราสาทหนองตาสี อำเภอนางรอง ตำบลชุมแสง
๗. ปราสาทถ้ำวัลย์เปรี๊ยะ อำเภอนางรอง ตำบลชุมแสง
๘. ปราสาทหนองฝังกา อำเภอนางรอง ตำบลชุมแสง
๙. ปราสาทเขี่ยปราสาท อำเภอนางรอง ตำบลชุมแสง
๑๐. ปราสาทสระตะโก อำเภอนางรอง ตำบลชุมแสง
๑๑. วัดตะวันตกนางรอง อำเภอนางรอง ตำบลนางรอง

๑๒. ปราสาทหนองโปรง หรือหนองปล่อง อำเภอนางรอง ตำบลหนองปล่อง
๑๓. เมืองแปก อำเภอนางรอง ตำบลหนองปล่อง
๑๔. ภูฝ้าย อำเภอนางรอง ตำบลยาวลาว
๑๕. เมืองสูง อำเภอนางรอง ตำบลยาวลาว
๑๖. เมืองไทรอ้อ อำเภอนางรอง ตำบลยาวลาว
๑๗. เขาคูม อำเภอนางรอง ตำบลระหารทราย
๑๘. ปราสาทเขาพนมรุ้ง อำเภอนางรอง ตำบลตาเปก
๑๙. โรงช้างเผือกพนมรุ้ง อำเภอนางรอง ตำบลตาเปก
๒๐. ปราสาทหนองกง อำเภอนางรอง ตำบลตาเปก
๒๑. กู่สวนแตง อำเภอพุทไธสง ตำบลทองหลาง
๒๒. ภูฏิกฤษี อำเภอพุทไธสง ตำบลทองหลาง
๒๓. ปราสาทละมทม อำเภอตลุง ตำบลจันดุม
๒๔. ปราสาททมมอ อำเภอตลุง ตำบลปังกู
๒๕. ปราสาทเมืองต่ำ อำเภอตลุง ตำบลจรเข้มาก
๒๖. สระเพลง อำเภอตลุง ตำบลจรเข้มาก
๒๗. ภูฏิกฤษี อำเภอตลุง ตำบลจรเข้มาก
๒๘. ศาลปู่เจ้าหรือกระท่อมเมียะตา อำเภอตลุง ตำบลบ้านไทร

๑๘. จังหวัดปราจีนบุรี

๑. เมืองพระรถ อำเภอศรีมหาโพธิ์ ตำบลโคกปี่
๒. สระแก้ว อำเภอศรีมหาโพธิ์ ตำบลโคกปี่
๓. สระมะเขือ อำเภอศรีมหาโพธิ์ ตำบลโคกปี่
๔. ภูเขาทอง อำเภอศรีมหาโพธิ์ ตำบลโคกปี่
๕. สระมรกต อำเภอศรีมหาโพธิ์ ตำบลโคกปี่
๖. วัดศรีมหาโพธิ์ อำเภอศรีมหาโพธิ์ ตำบลโคกปี่
๗. ปราสาทเขาโล้น อำเภออรัญญประเทศ ตำบลตาพระยา
๘. เขาน้อย อำเภออรัญญประเทศ ตำบลคลองใส
๙. เขารัง อำเภออรัญญประเทศ ตำบลอรัญญประเทศ
๑๐. ปราสาททับเสียม อำเภออรัญญประเทศ ตำบลโคกสูง
๑๑. สลักก้อกรม อำเภออรัญญประเทศ ตำบลโคกสูง

๑๕. จังหวัดปัตตานี

๑. ภูเขาฤๅษี อำเภอมายอ ตำบลมายอ
๒. สุเหร่าหรือมัสยิด อำเภอยายู ตำบลตะโลกาโป
๓. สุเหร่าหรือมัสยิด อำเภอสะบารัง ตำบลตันหยงลุโล๊ะ
๔. ที่หล่อปืนปัตตานี อำเภอสะบารัง ตำบลตันหยงลุโล๊ะ
๕. ประตูเมืองปัตตานีเก่า อำเภอสะบารัง ตำบลตันหยงลุโล๊ะ
๖. พระพุทธรูปศักดิ์สิทธิ์ อำเภอเมืองสายบุรี ตำบลละหาร

๒๐. จังหวัดพระนครศรีอยุธยา

๑. พระราชวังโบราณ อำเภอกรุงเก่า ตำบลท่าवासูกกรี
๒. วัดพระศรีสรรเพชญ์ อำเภอกรุงเก่า ตำบลท่าवासูกกรี
๓. วิหารพระมงคลบพิตร อำเภอกรุงเก่า ตำบลท่าवासูกกรี
๔. วัดพระราม อำเภอกรุงเก่า ตำบลท่าवासูกกรี
๕. วัดสวนหลวงสบสวรรค์ อำเภอกรุงเก่า ตำบลท่าवासูกกรี
๖. วัดหน้าพระเมรุ อำเภอกรุงเก่า ตำบลท่าवासูกกรี
๗. วัดธรรมิกราช อำเภอกรุงเก่า ตำบลท่าवासูกกรี
๘. พระราชวังจันทร์เกษม อำเภอกรุงเก่า ตำบลหัวรอ
๙. วัดมหาธาตุ อำเภอกรุงเก่า ตำบลหัวรอ
๑๐. วัดราชบูรณะ อำเภอกรุงเก่า ตำบลหัวรอ
๑๑. วัดเสนาสน์ อำเภอกรุงเก่า ตำบลหัวรอ
๑๒. วัดสุวรรณดาราราม อำเภอกรุงเก่า ตำบลหอรัตนไชย
๑๓. วัดพุทไธสวรรย์ อำเภอกรุงเก่า ตำบลสำเภาล่ม
๑๔. วัดไชยวัฒนาราม อำเภอกรุงเก่า ตำบลบ้านป้อม
๑๕. วัดภูเขาทอง อำเภอกรุงเก่า ตำบลภูเขาทอง
๑๖. วัดกุฎีดาว อำเภอกรุงเก่า ตำบลกะมัง
๑๗. วัดสมณะโกฏิ อำเภอกรุงเก่า ตำบลกะมัง
๑๘. วัดพระเจ้าพันธุเชิง อำเภอกรุงเก่า ตำบลสวนพลู
๑๙. วัดเจ้าพญาไท อำเภอกรุงเก่า ตำบลสวนพลู
๒๐. วัดตุม อำเภอกรุงเก่า ตำบลวัดตุม
๒๑. วัดศาลापูน อำเภอกรุงเก่า ตำบลท่าवासูกกรี
๒๒. พระนครหลวง อำเภอพระนครหลวง ตำบลนครหลวง

๒๓. วัดนิเวศน์ธรรมประวัติ อำเภอบางปะอิน ตำบลบ้านเลน
๒๔. วัดชุมพลนิกายาราม อำเภอบางปะอิน ตำบลบ้านเลน

๒๑. จังหวัดพิจิตร

๑. เมืองเก่า อำเภอท่าหลวง ตำบลเมืองเก่า
๒. กำแพงเมืองเก่า อำเภอท่าหลวง ตำบลเมืองเก่า
๓. วัดมหาธาตุ อำเภอท่าหลวง ตำบลเมืองเก่า
๔. เกาะศรีมาลา อำเภอท่าหลวง ตำบลเมืองเก่า
๕. เขารูปช้าง อำเภอท่าหลวง ตำบลห้วยดง
๖. วัดโพธิ์ประทับช้าง อำเภอท่าหลวง ตำบลโพธิ์ประทับช้าง

๒๒. จังหวัดเพชรบุรี

๑. วัดมหาธาตุ อำเภอลองกระแซง ตำบลบ้านหม้อ
๒. วัดกำแพงแลง อำเภอลองกระแซง ตำบลหน้าพระลาน
๓. วัดสุวรรณาราม (วัดใหญ่) อำเภอลองกระแซง ตำบลหน้าพระลาน
๔. วัดพระนอน อำเภอลองกระแซง ตำบลลองกระแซง
๕. วัดถ้ำกลบ อำเภอลองกระแซง ตำบลลองกระแซง
๖. วัดโคก อำเภอลองกระแซง ตำบลลองกระแซง
๗. เขาวัง อำเภอลองกระแซง ตำบลลองกระแซง
๘. ถ้ำเขาหลวง อำเภอลองกระแซง ตำบลธงไชย
๙. หลักเมือง อำเภอลองกระแซง ตำบลท่าราบ

๒๓. จังหวัดเพชรบูรณ์

๑. เมืองศรีเทพหรือไพศาลี อำเภอวิเชียร ตำบลนาตะครูด
๒. วัดมหาธาตุ อำเภอเมืองเพชรบูรณ์ ตำบลในเมือง
๓. วัดโพธิ์ อำเภอหล่มเก่า ตำบลวังบาล

๒๔. จังหวัดแพร่

๑. พระธาตุช่อแฮ อำเภอเมืองแพร่ ตำบลป่าแดง

- ๒. วัดพระหลวง อำเภอสูงเม่น ตำบลดอนมูล
- ๓. พระธาตุปูแจ อำเภอร่องขาว ตำบลบ้านเชียง

๒๕. จังหวัดพังงา

- ๑. พระนารายณ์ อำเภอกะปง ตำบลเหล
- ๒. พระลักษมณ์ อำเภอกะปง ตำบลเหล
- ๓. ศิลจารีก อำเภอกะปง ตำบลเหล
- ๔. นางสีดา อำเภอกะปง ตำบลเหล
- ๕. หุ่นตึก อำเภอเกาะคอคอเขา ตำบลเกาะคอคอเขา
- ๖. วัดหน้าเมือง อำเภอตลาดใหญ่ ตำบลตลาดเหนือ
- ๗. เขาพระเหนือ อำเภอตลาดใหญ่ ตำบลผ่านยาว

๒๖. จังหวัดพัทลุง

- ๑. เขากทล (ยอดเขา) อำเภอคูหาสวรรค์ ตำบลคูหาสวรรค์
- ๒. เขากทล อำเภอคูหาสวรรค์ ตำบลคูหาสวรรค์
- ๓. ถ้ำคูหาสวรรค์ อำเภอคูหาสวรรค์ ตำบลคูหาสวรรค์
- ๔. เขาหัวแตก อำเภอคูหาสวรรค์ ตำบลคูหาสวรรค์
- ๕. วัดควนปรัง อำเภอคูหาสวรรค์ ตำบลท่ามิหรำ
- ๖. วัดเขาเจ็ยก อำเภอคูหาสวรรค์ ตำบลเขาเจ็ยก
- ๗. เขาไชยสน อำเภอคูหาสวรรค์ ตำบลเขาไชยสน
- ๘. วัดวัง อำเภอคูหาสวรรค์ ตำบลลำป่า
- ๙. วัดวิหารเบิก อำเภอคูหาสวรรค์ ตำบลลำป่า
- ๑๐. วัดยางงาม อำเภอคูหาสวรรค์ ตำบลลำป่า
- ๑๑. เขากัง อำเภอคูหาสวรรค์ ตำบลคูหาสวรรค์
- ๑๒. เขาพรุเพรง อำเภอกวนขนุน ตำบลนาขยาด
- ๑๓. ถ้ำเขากลาง อำเภอกวนขนุน ตำบลบันแต
- ๑๔. ถ้ำเขาพังอิฐ อำเภอกวนขนุน ตำบลปรางค์
- ๑๕. วัดบางมอ อำเภอควนขนุน ตำบลมะกอกเหนือ
- ๑๖. วัดโดนคลาน อำเภอกวนขนุน ตำบลป่าพยอม
- ๑๗. วัดทุ่งขุนหลวง อำเภอปากพูน ตำบลฝาละมี

๒๗. จังหวัดมหาสารคาม

๑. พระพุทธรูปสุวรรณวาส อำเภอกุฉินารายณ์ ตำบลกุฉินารายณ์
๒. ศิลปจารึก อำเภอกุฉินารายณ์ ตำบลกุฉินารายณ์
๓. กู่คูขาด อำเภอกุฉินารายณ์ ตำบลท่าขอนยาง
๔. พระพุทธรูป อำเภอกุฉินารายณ์ ตำบลคันธารราษฎร์
๕. กู่สันตรัตน์ อำเภอวาปีประทุม ตำบลนาตุน
๖. สำนักนางขาว (ชาวเมืองเรียกว่าศาลนางขาว) อำเภอวาปีประทุม ตำบลนาตุน
๗. กู่บ้านแดง อำเภอวาปีประทุม ตำบลหนองคู
๘. กู่น้อย อำเภอวาปีประทุม ตำบลหนองคู
๙. กู่บ้านสนาม อำเภอวาปีประทุม ตำบลเสื่อไถ่
๑๐. คูมหาธาตุ เมืองยางทิศภาคซึ่งชาวเมืองเรียกกันว่ากู่ อำเภอตลาด ตำบลเขวา

๒๘. จังหวัดยะลา

๑. กูเขาวัดหน้าถ้ำ อำเภอสะเตง ตำบลหน้าถ้ำ
๒. ภาพเขียนสีเป็นพระพุทธรูป อำเภอสะเตง ตำบลหน้าถ้ำ

๒๙. จังหวัดราชบุรี

๑. วัดพระมหาธาตุ อำเภอเมือง ตำบลหน้าเมือง
๒. ถ้ำฤๅษีเขาสูง อำเภอเมือง ตำบลเกาะพลับพลา
๓. พงตึก อำเภอท่ามะกา ตำบลพงตึก
๔. เขาดำพระ อำเภอปากท่อ ตำบลดอนทราย

๓๐. จังหวัดร้อยเอ็ด

๑. “หินกอง” บ้านในเมือง อำเภอเมือง ตำบลในเมือง
๒. “หินกอง” บ้านหินกอง อำเภอสุวรรณภูมิ ตำบลสระคู
๓. คูเมืองบ้านช่าง อำเภอสุวรรณภูมิ ตำบลสระคู
๔. “คูอาราม” บ้านดงเมือง อำเภอสุวรรณภูมิ ตำบลสระคู
๕. กู่สี่แจ่งหรือกู่คำกานา อำเภอสุวรรณภูมิ ตำบลสระคู
๖. คูเมืองสรวงอยู่ในระหว่างบ้านหนองผือกับบ้านเหล่าฮัก อำเภอสุวรรณภูมิ ตำบลหนองผือ

๗. กุ้บ้านด่าน อำเภอสุวรรณภูมิ ตำบลบ้านด่าน
๘. กุ้บ้านกระโดน อำเภอหนองแวง ตำบลหนองแวง
๙. กุ้กาสิงห์บ้านกุ้กาสิงห์ อำเภอหนองแวง ตำบลหนองแวง
๑๐. กุ้บ้านกุดโธ อำเภอพนมไพร ตำบลคำไฮ
๑๑. บ้านโนนหมากบัว อำเภอพนมไพร ตำบลคำไฮ
๑๒. บ้านขยอม อำเภอพนมไพร ตำบลคำไฮ
๑๓. ชายเนินบ้านพนมไพร อำเภอพนมไพร ตำบลพนมไพร
๑๔. วัดกลางบ้านพนมไพร อำเภอพนมไพร ตำบลพนมไพร
๑๕. กุ้อุ้มมุง เจดีย์บ้านชาติ อำเภอพนมไพร ตำบลกุดน้ำใส
๑๖. อุ้มมุงโนนสร้างถ่อ อำเภอพนมไพร ตำบลกุดน้ำใส
๑๗. อุ้มมุงมุงวัดบ้านเตี้ยนาชุม อำเภอพนมไพร ตำบลกุดน้ำใส
๑๘. โนนหนองฮางบ้านตากแดด อำเภอพนมไพร ตำบลดุกอึ่ง
๑๙. ดอนอุ้มมุง บ้านผือ อำเภอพนมไพร ตำบลดุกอึ่ง
๒๐. ดงบ้านหลุมไ้มก อำเภอพนมไพร ตำบลดุกอึ่ง
๒๑. ดงบ้านหนองแซง อำเภอพนมไพร ตำบลดุกอึ่ง
๒๒. ปราสาทหนองกุ้ชาวเมืองเรียกกุ้บ้านหนองกุ้ อำเภอแซงบาดาล ตำบลมะอี
๒๓. บึงจิว อำเภอแซงบาดาล ตำบลดินแดง
๒๔. กุ้อุ้มมุง บ้านข่าน้อย อำเภอหัวช้าง ตำบลหัวช้าง
๒๕. หินอยู่คง หินบ้านสัน อำเภออาจสามารถ ตำบลอาจสามารถ
๒๖. ดงมหะศักดิ์อยู่ดงบ้านขูลู อำเภออาจสามารถ ตำบลอาจสามารถ
๒๗. วัดบ้านชีโหล่น อำเภออาจสามารถ ตำบลโพนเมือง
๒๘. ดงบ้านแวง อำเภออาจสามารถ ตำบลอาจสามารถ
๒๙. วัดบ้านธาตุ อำเภออาจสามารถ ตำบลโพนเมือง

๓๑. จังหวัดเลย

๑. เขาผาแบน อำเภอเชียงคาน ตำบลบุโฮม
๒. เขาผาบึง อำเภอวังสพุง ตำบลหนองหอย
๓. พระธาตุศรีสองรัก อำเภอด่านซ้าย ตำบลด่านซ้าย

๓๒. จังหวัดลำปาง

๑. วัดพระแก้ว อำเภอเมือง ตำบลเวียงเหนือ

- ๒. วัดพระเสด็จ อำเภอเมือง ตำบลเสด็จ
- ๓. ม่อนพญาแช่ อำเภอเมือง ตำบลหัวเวียง
- ๔. วัดอะโฆเพณี อำเภอเมือง ตำบลแจ้ห่มใต้
- ๕. วัดดอยป่าตาล อำเภอเมือง ตำบลล้อมแรด
- ๖. กำแพงเมือง อำเภอเมือง
- ๗. วัดลำปางหลวง อำเภอเกาะคา ตำบลลำปางหลวง
- ๘. วัดท่าผา อำเภอเกาะคา ตำบลเกาะคา

๓๓. จังหวัดลำพูน

- ๑. วัดกู่กู่ อำเภอเมือง ตำบลในเวียง
- ๒. วัดพระธาตุหริภุญไชย อำเภอเมือง ตำบลในเวียง
- ๓. วัดพระยืน อำเภอเมือง ตำบลในเวียง
- ๔. กำแพงเมือง อำเภอเมือง ตำบลในเวียง

๓๔. จังหวัดสกลนคร

- ๑. วัดธาตุศาสนาราม อำเภอธาตุเชิงชุม ตำบลธาตุเชิงชุม
- ๒. สพานขอม อำเภอธาตุเชิงชุม ตำบลธาตุเชิงชุม
- ๓. พระธาตุคุดม อำเภอธาตุเชิงชุม ตำบลธาตุเชิงชุม
- ๔. พระธาตุนารายณ์เจงเวง อำเภอธาตุเชิงชุม ตำบลพังขว้าง
- ๕. เจดีย์ภูเพ็ก อำเภอพรรณานิคม ตำบลนาหัวบ่อ
- ๖. เจดีย์หิน อำเภอบ้านหิน ตำบลพันนา
- ๗. เจดีย์หิน อำเภอบ้านหิน ตำบลพันนา

๓๕. จังหวัดสมุทรปราการ

- ๑. พระสมุทรเจดีย์กลางน้ำ อำเภอสมุทรปราการ ตำบลปากคลองปลากด

๓๖. จังหวัดสมุทรสงคราม

- ๑. เขายี่สาร อำเภออัมพวา ตำบลยี่สาร

๓๗. จังหวัดสระบุรี

๑. พระพุทธบาท อำเภอกิ่งพระพุทธบาท ตำบลขุนโขลน
๒. พระราชวังโบราณ อำเภอกิ่งพระพุทธบาท ตำบลขุนโขลน
๓. คันกั้นน้ำ อำเภอกิ่งพระพุทธบาท ตำบลขุนโขลน
๔. ธารทองแดง อำเภอกิ่งพระพุทธบาท ตำบลขุนโขลน
๕. ตำหนักธารเกษม อำเภอกิ่งพระพุทธบาท ตำบลขุนโขลน
๖. ตำหนักสระยอ อำเภอกิ่งพระพุทธบาท ตำบลขุนโขลน
๗. ถ้ำคูหาสวรรค์ อำเภอกิ่งพระพุทธบาท ตำบลท่าศาลา
๘. ถ้ำวิมานจักรี อำเภอกิ่งพระพุทธบาท ตำบลขุนโขลน
๙. ถ้ำพระบาทใหม่ อำเภอกิ่งพระพุทธบาท ตำบลภูกร่าง
๑๐. ถ้ำประทุน อำเภอกิ่งพระพุทธบาท ตำบลขุนโขลน
๑๑. ถ้ำระฆัง อำเภอกิ่งพระพุทธบาท ตำบลขุนโขลน
๑๒. ถ้ำมหาสนุก อำเภอกิ่งพระพุทธบาท ตำบลขุนโขลน
๑๓. เจ้าพ่อเขาคอก อำเภอกิ่งพระพุทธบาท ตำบลขุนโขลน
๑๔. เมืองขี้ดขิน อำเภอหนองโดน ตำบลบ้านหม้อ
๑๕. พระพุทธฉาย อำเภอปากเพรียว ตำบลหนองเอี่ยน
๑๖. ถ้ำลำตวน อำเภอปากเพรียว ตำบลหนองเอี่ยน
๑๗. เขาลม อำเภอปากเพรียว ตำบลหนองเอี่ยน
๑๘. ถ้ำฤๅษี อำเภอปากเพรียว ตำบลหนองเอี่ยน
๑๙. พระพุทธบาทน้อย อำเภอแก่งคอย ตำบลสองคอน
๒๐. ถ้ำพระ อำเภอแก่งคอย ตำบลสองคอน
๒๑. ถ้ำมะขาม อำเภอแก่งคอย ตำบลสองคอน
๒๒. วังสีทา อำเภอแก่งคอย ตำบลสองคอน
๒๓. เขาคอก อำเภอแก่งคอย ตำบลสองคอน
๒๔. ถนนเขาด่าน อำเภอแก่งคอย ตำบลท่าคล้อ
๒๕. ถ้ำผาหลุบ อำเภอแก่งคอย ตำบลท่าคล้อ
๒๖. ผาเสด็จพิทักษ์ อำเภอแก่งคอย ตำบลบ้านลาว
๒๗. วัดเขาแก้ว อำเภอเสาไห้ ตำบลต้นตาล

๓๘. จังหวัดสวรรคโลก

๑. วัดพระบรมธาตุ อำเภอหาดเสี้ยว ตำบลศรีสัชชนาลัย

๒. วัดชมชื่น อำเภอหาดเสี้ยว ตำบลศรีสัชชนาลัย
๓. วัดเจ้าจันทร์ อำเภอหาดเสี้ยว ตำบลศรีสัชชนาลัย
๔. วัดน้อยจำปี อำเภอหาดเสี้ยว ตำบลศรีสัชชนาลัย
๕. วัดช้างล้อม อำเภอหาดเสี้ยว ตำบลศรีสัชชนาลัย ในกำแพงเมืองเก่า
๖. พระเจดีย์เจ็ดแถว อำเภอหาดเสี้ยว ตำบลศรีสัชชนาลัย ในกำแพงเมืองเก่า
๗. วัดสวนแก้วอุทยานใหญ่ อำเภอหาดเสี้ยว ตำบลศรีสัชชนาลัย ในกำแพงเมืองเก่า
๘. วัดนางพระยา อำเภอหาดเสี้ยว ตำบลศรีสัชชนาลัย ในกำแพงเมืองเก่า
๙. หลักเมือง อำเภอหาดเสี้ยว ตำบลศรีสัชชนาลัย ในกำแพงเมืองเก่า
๑๐. วัดสวนแก้วอุทยานน้อย อำเภอหาดเสี้ยว ตำบลศรีสัชชนาลัย ในกำแพงเมืองเก่า
๑๑. เขาพนมเพลิง อำเภอหาดเสี้ยว ตำบลศรีสัชชนาลัย ในกำแพงเมืองเก่า
๑๒. เขาสูวรณคีรี อำเภอหาดเสี้ยว ตำบลศรีสัชชนาลัย ในกำแพงเมืองเก่า
๑๓. พระราชวัง อำเภอหาดเสี้ยว ตำบลในกำแพงเมือง
๑๔. วัดถวายเพลิง อำเภอหาดเสี้ยว ตำบลในกำแพงเมือง
๑๕. วัดนางพระยา อำเภอหาดเสี้ยว ตำบลในกำแพงเมือง
๑๖. วัดเจียงเหนือแห่งวัดเจ็ดยอด อำเภอหาดเสี้ยว ตำบลในกำแพงเมือง
๑๗. วัดเจ็ดยอด อำเภอหาดเสี้ยว ตำบลในกำแพงเมือง
๑๘. วัดเขาใหญ่ อำเภอหาดเสี้ยว ตำบลศรีสัชชนาลัย ทิศตะวันตกของกำแพงเมืองเก่า
๑๙. วัดเชตุพน อำเภอหาดเสี้ยว ตำบลศรีสัชชนาลัย ทิศตะวันตกของกำแพงเมืองเก่า
๒๐. วัดนิราสหรือวัดमारวิชัย อำเภอหาดเสี้ยว ตำบลศรีสัชชนาลัย ทิศตะวันตกของกำแพงเมืองเก่า
๒๑. วัดสระไข่น้ำ อำเภอหาดเสี้ยว ตำบลศรีสัชชนาลัย
๒๒. วัดราหู ตำบลหาดเสี้ยว ตำบลศรีสัชชนาลัย ทิศตะวันตกของกำแพงเมืองเก่า
๒๓. วัดกูป ตำบลหาดเสี้ยว ตำบลศรีสัชชนาลัย ทิศใต้ของกำแพงเมืองเก่า
๒๔. วัดกุฎีราย อำเภอหาดเสี้ยว ตำบลนอกกำแพงเมือง
๒๕. วัดป่าแดงใต้ อำเภอหาดเสี้ยว ตำบลนอกกำแพงเมือง
๒๖. วัดยอดเขาพระศรี อำเภอหาดเสี้ยว ตำบลนอกกำแพงเมือง
๒๗. วัดสระประทุม อำเภอหาดเสี้ยว ตำบลศรีสัชชนาลัย ทิศใต้ของกำแพงเมืองเก่า
๒๘. วัดเขารังแร้ง อำเภอหาดเสี้ยว ตำบลศรีสัชชนาลัย ทิศใต้ของกำแพงเมืองเก่า
๒๙. วัดโคกสิงคาราม อำเภอหาดเสี้ยว ตำบลศรีสัชชนาลัย ทิศใต้ของกำแพงเมืองเก่า
๓๐. วัดสวนสัก อำเภอหาดเสี้ยว ตำบลท่าชัยตรงแก่งสัก
๓๑. วัดไตรภูมิป่าแก้ว อำเภอหาดเสี้ยว ตำบลท่าชัย
๓๒. วัดเขาวินทร์ อำเภอหาดเสี้ยว ตำบลท่าชัย
๓๓. เตาทุเรียงป่ายาง อำเภอหาดเสี้ยว ตำบลหนองอ้อฝั่งตะวันตก
๓๔. เตาทุเรียงเกาะน้อย อำเภอหาดเสี้ยว ตำบลหนองอ้อฝั่งตะวันตก

๓๕. วัดสวะ อำเภอวังไม้ขอน ตำบลปากน้ำ
๓๖. วัดหนองไฉ้ อำเภอวังไม้ขอน ตำบลบางยม
๓๗. พิพิธภัณฑ์ในศาลากลางจังหวัด อำเภอสุโขทัยธานี ตำบลธานี
๓๘. วัดราชธานี อำเภอสุโขทัยธานี ตำบลธานี
๓๙. วัดใหม่ประชุมพล อำเภอสุโขทัยธานี ตำบลธานี
๔๐. เนินปราสาท อำเภอสุโขทัยธานี ตำบลในกำแพงเมืองเก่า
๔๑. วัดมหาธาตุ อำเภอสุโขทัยธานี ตำบลในกำแพงเมืองเก่า
๔๒. วัดกระพังทอง อำเภอสุโขทัยธานี ตำบลในกำแพงเมืองเก่า
๔๓. วัดกระพังเงิน อำเภอสุโขทัยธานี ตำบลในกำแพงเมืองเก่า
๔๔. วัดศรีสวย อำเภอสุโขทัยธานี ตำบลในกำแพงเมืองเก่า
๔๕. วัดเขาสาร อำเภอสุโขทัยธานี ตำบลในกำแพงเมืองเก่า
๔๖. ศาลพระเสื้อเมือง อำเภอสุโขทัยธานี ตำบลในกำแพงเมืองเก่า
๔๗. วัดสระสี่ อำเภอสุโขทัยธานี ตำบลในกำแพงเมืองเก่า
๔๘. วัดชนะสงคราม อำเภอสุโขทัยธานี ตำบลในกำแพงเมืองเก่า
๔๙. วัดใหม่ อำเภอสุโขทัยธานี ตำบลในกำแพงเมืองเก่า
๕๐. วัดตะกวน อำเภอสุโขทัยธานี ตำบลในกำแพงเมืองเก่า
๕๑. วัดมังกร อำเภอสุโขทัยธานี ตำบลนอกกำแพงเมืองเก่า
๕๒. วัดกระพังช้างเผือก อำเภอสุโขทัยธานี ตำบลนอกกำแพงเมืองเก่า
๕๓. วัดสังกะวาศ (สังฆาวาศ) อำเภอสุโขทัยธานี ตำบลนอกกำแพงเมืองเก่า
๕๔. เมืองลอง อำเภอสุโขทัยธานี ตำบลนอกกำแพงเมืองเก่า
๕๕. วัดศรีชุม อำเภอสุโขทัยธานี ตำบลทิศเหนือเมืองเก่า
๕๖. วัดพระพายหลวง อำเภอสุโขทัยธานี ตำบลทิศเหนือเมืองเก่า
๕๗. เตาทูเรียง อำเภอสุโขทัยธานี ตำบลทิศเหนือเมืองเก่า
๕๘. วัดเชตุพน อำเภอสุโขทัยธานี ตำบลทิศใต้เมืองเก่า*
๕๙. วัดเจดีย์สี่ห้อง อำเภอสุโขทัยธานี ตำบลทิศใต้เมืองเก่า
๖๐. กระพังโพงศรี อำเภอสุโขทัยธานี ตำบลทิศตะวันออกเมืองเก่า
๖๑. วัดช้างล้อม อำเภอสุโขทัยธานี ตำบลทิศตะวันออกเมืองเก่า
๖๒. วัดกระพังทองหลวง อำเภอสุโขทัยธานี ตำบลทิศตะวันออกเมืองเก่า
๖๓. วัดตึก อำเภอสุโขทัยธานี ตำบลทิศตะวันออกเมืองเก่า
๖๔. วัดสี่โหนด อำเภอสุโขทัยธานี ตำบลทิศตะวันออกเมืองเก่า
๖๕. สพานหิน อำเภอสุโขทัยธานี ตำบลทิศตะวันออกเมืองเก่า
๖๖. วัดป่ามะม่วง อำเภอสุโขทัยธานี ตำบลทิศตะวันออกเมืองเก่า
๖๗. พระบาทน้อย อำเภอสุโขทัยธานี ตำบลทิศตะวันออกเมืองเก่า

๖๘. หอเทวาลัย อำเภอสุโขทัยธานี ตำบลทิศตะวันตกเมืองเก่า
๖๙. วัดลาวพันลำ อำเภอสุโขทัยธานี ตำบลทิศตะวันตกเฉียงเหนือเมืองเก่า
๗๐. วัดคู้งหวาย อำเภอสุโขทัยธานี ตำบลทิศตะวันตกเฉียงเหนือเมืองเก่า
๗๑. วัดเกาะ อำเภอสุโขทัยธานี ตำบลทิศตะวันตกเฉียงเหนือเมืองเก่า
๗๒. วัดหญ้ากลอน อำเภอสุโขทัยธานี ตำบลทิศตะวันตกเฉียงเหนือเมืองเก่า
๗๓. วัดเจดีย์สูง อำเภอสุโขทัยธานี ตำบลทิศตะวันตกเฉียงเหนือเมืองเก่า
๗๔. วัดเจดีย์งาม อำเภอสุโขทัยธานี ตำบลทิศตะวันตกเฉียงเหนือเมืองเก่า
๗๕. วัดพระบาทใหญ่ อำเภอสุโขทัยธานี ตำบลทิศตะวันตกเฉียงเหนือเมืองเก่า
๗๖. วัดตาเถรชิงหนิง อำเภอสุโขทัยธานี ตำบลทิศใต้เมืองเก่า
๗๗. วัดเจดีย์สูง อำเภอสุโขทัยธานี ตำบลทิศใต้เมืองเก่า
๗๘. วัดกระพุงมีเสื่อ อำเภอสุโขทัยธานี ตำบลทิศเหนือเมืองเก่า
๗๙. วัดวิเวท อำเภอสุโขทัยธานี ตำบลทิศเหนือเมืองเก่า
๘๐. เมืองศรีศิริมาศ อำเภอสุโขทัยธานี ตำบลศรีศิริมาศ
๘๑. วัดเขาเชิง อำเภอสุโขทัยธานี ตำบลทุ่งหลวง
๘๒. วัดหินตั้ง อำเภอสุโขทัยธานี ตำบลเมืองเก่า
๘๓. วัดพุ่มสลัดไฉหรือวัดตันจันทร อำเภอสุโขทัยธานี ตำบลเมืองเก่า
๘๔. วัดมูนปลั่งกา อำเภอสุโขทัยธานี ตำบลเมืองเก่า
๘๕. วัดทับตาสา อำเภอสุโขทัยธานี ตำบลเมืองเก่า
๘๖. วัดมุ่มเมือง อำเภอสุโขทัยธานี ตำบลเมืองเก่า
๘๗. วัดแม่โจน อำเภอสุโขทัยธานี ตำบลเมืองเก่า
๘๘. วัดตะพังสอ อำเภอสุโขทัยธานี ตำบลเมืองเก่า
๘๙. วัดช่อนเข้า อำเภอสุโขทัยธานี ตำบลเมืองเก่า
๙๐. วัดวังสีสุก อำเภอสุโขทัยธานี ตำบลเมืองเก่า
๙๑. วัดอีฝ้าย อำเภอสุโขทัยธานี ตำบลเมืองเก่า
๙๒. วัดยายชี อำเภอสุโขทัยธานี ตำบลเมืองเก่า
๙๓. วัดหนองสะแก อำเภอสุโขทัยธานี ตำบลเมืองเก่า
๙๔. วัดหนองปรือ อำเภอสุโขทัยธานี ตำบลเมืองเก่า
๙๕. วัดคลองป่าราน อำเภอสุโขทัยธานี ตำบลเมืองเก่า
๙๖. วัดสี่ประทีป อำเภอสุโขทัยธานี ตำบลเมืองเก่า
๙๗. วัดกะดีเลอ อำเภอสุโขทัยธานี ตำบลเมืองเก่า
๙๘. วัดไผ่ยายลิ้ม อำเภอสุโขทัยธานี ตำบลเมืองเก่า
๙๙. วัดตะพังผักตบ อำเภอสุโขทัยธานี ตำบลเมืองเก่า
๑๐๐. วัดตะพังนาค อำเภอสุโขทัยธานี ตำบลเมืองเก่า

๑๐๑. วัดตะพังน้ำขวด อำเภอสุโขทัยธานี ตำบลเมืองเก่า
๑๐๒. วัดอ้อมลอก อำเภอสุโขทัยธานี ตำบลเมืองเก่า
๑๐๓. วัดนครชุม อำเภอสุโขทัยธานี ตำบลเมืองเก่า
๑๐๔. วัดโบสถ์ อำเภอสุโขทัยธานี ตำบลบ้านกล้วย
๑๐๕. วัดชายชุมพล อำเภอสุโขทัยธานี ตำบลบ้านกล้วย
๑๐๖. วัดถ้ำมอญ อำเภอสุโขทัยธานี ตำบลบ้านสวน
๑๐๗. วัดโบสถ์ไผ่ขอม อำเภอสุโขทัยธานี ตำบลบ้านสวน
๑๐๘. วัดเหมืองขี้เหล็ก อำเภอสุโขทัยธานี ตำบลบ้านสวน
๑๐๙. วัดตากาว อำเภอสุโขทัยธานี ตำบลบ้านสวน
๑๑๐. วัดป่าละเมาะ อำเภอสุโขทัยธานี ตำบลบ้านสวน
๑๑๑. วัดพิมอง อำเภอสุโขทัยธานี ตำบลบ้านสวน
๑๑๒. วัดระวาสน์ อำเภอสุโขทัยธานี ตำบลบ้านสวน
๑๑๓. วัดดงม่วง อำเภอสุโขทัยธานี ตำบลบ้านสวน
๑๑๔. วัดอ้ายแดง อำเภอสุโขทัยธานี ตำบลบ้านสวน
๑๑๕. วัดดงตีปรี อำเภอสุโขทัยธานี ตำบลบ้านสวน
๑๑๖. วัดห้วย อำเภอสุโขทัยธานี ตำบลบ้านสวน
๑๑๗. วัดดู่ อำเภอสุโขทัยธานี ตำบลบ้านสวน
๑๑๘. วัดนุ่น อำเภอสุโขทัยธานี ตำบลบ้านสวน
๑๑๙. วัดกำแพงงาม อำเภอสุโขทัยธานี ตำบลบ้านสวน
๑๒๐. วัดจันทร์ อำเภอสุโขทัยธานี ตำบลบ้านสวน

๓๕. จังหวัดสุพรรณบุรี

๑. วัดกงจักร์ อำเภอท่าพี่เลี้ยง ตำบลท่าพี่เลี้ยง
๒. วัดกุฎีทอง อำเภอท่าพี่เลี้ยง ตำบลท่าพี่เลี้ยง
๓. วัดจำปา อำเภอท่าพี่เลี้ยง ตำบลท่าพี่เลี้ยง
๔. วัดเจดีย์ยอดเหล็ก อำเภอท่าพี่เลี้ยง ตำบลท่าพี่เลี้ยง
๕. วัดหลวง อำเภอท่าพี่เลี้ยง ตำบลท่าพี่เลี้ยง
๖. วัดโพธิ์ อำเภอท่าพี่เลี้ยง ตำบลท่าพี่เลี้ยง
๗. ศาลเจ้าหลักเมือง อำเภอท่าพี่เลี้ยง ตำบลรั้วใหญ่
๘. วัดพระมหาธาตุ อำเภอท่าพี่เลี้ยง ตำบลรั้วใหญ่
๙. วัดป่าเลไลยก์ อำเภอท่าพี่เลี้ยง ตำบลรั้วใหญ่
๑๐. คูและกำแพงเมือง อำเภอท่าพี่เลี้ยง ตำบลรั้วใหญ่

๑๑. วัดพระรูป อำเภอท่าพี่เลี้ยง ตำบลรั้วใหญ่
๑๒. วัดผึ้ง อำเภอท่าพี่เลี้ยง ตำบลรั้วใหญ่
๑๓. วัดโหนดง่อน อำเภอท่าพี่เลี้ยง ตำบลรั้วใหญ่
๑๔. วัดช่องลม อำเภอท่าพี่เลี้ยง ตำบลรั้วใหญ่
๑๕. วัดชุมนุชสงฆ์ อำเภอท่าพี่เลี้ยง ตำบลรั้วใหญ่
๑๖. สระแก้ว สระคา สระยมนา สระเกษ อำเภอท่าพี่เลี้ยง ตำบลท่าหว้า
๑๗. วัดเขาดิน อำเภอท่าพี่เลี้ยง ตำบลท่าหว้า
๑๘. วัดสมิวัณธ์ อำเภอท่าพี่เลี้ยง ตำบลท่าหว้า
๑๙. วัดใหม่ อำเภอท่าพี่เลี้ยง ตำบลท่าหว้า
๒๐. วัดละเมาะ อำเภอท่าพี่เลี้ยง ตำบลท่าหว้า
๒๑. วัดปลายน้ำ อำเภอท่าพี่เลี้ยง ตำบลท่าหว้า
๒๒. วัดสนามไชย อำเภอท่าพี่เลี้ยง ตำบลพิหารแดง
๒๓. วัดหอยโข่ง อำเภอท่าพี่เลี้ยง ตำบลพิหารแดง
๒๔. วัดปู่บัว อำเภอท่าพี่เลี้ยง ตำบลพิหารแดง
๒๕. วัดพระธาตุ อำเภอท่าพี่เลี้ยง ตำบลศาลาขาว
๒๖. วัดโหนดง่อน อำเภอท่าพี่เลี้ยง ตำบลบางกุ้ง
๒๗. วัดโรงช้าง อำเภอท่าพี่เลี้ยง ตำบลบางกุ้ง
๒๘. วัดจำปา อำเภอท่าพี่เลี้ยง ตำบลตลิ่งชัน
๒๙. วัดเสมอลม อำเภอท่าพี่เลี้ยง ตำบลตลิ่งชัน
๓๐. วัดบ้านควาย อำเภอท่าพี่เลี้ยง ตำบลทับตีเหล็ก
๓๑. เขานางบวช อำเภอนางบวช ตำบลหนองหญ้าไทรย์
๓๒. ดอนเจดีย์ อำเภอศรีประจันต์ ตำบลบางงาม
๓๓. วัดเสาชงทอง อำเภอศรีประจันต์ ตำบลวังยาง
๓๔. สระกระโจม อำเภอศรีประจันต์ ตำบลบ้านคอย
๓๕. เมืองอุ้มทอง อำเภอจรเข้สามพัน ตำบลกระเจิน
๓๖. เขาพระ อำเภอจรเข้สามพัน ตำบลกระเจิน

๔๐. จังหวัดสุรินทร์

๑. พิพิธภัณฑ์ อำเภอเมือง ตำบลในเมือง
๒. ปราสาทตาเมียนโต๊ด อำเภอเมือง ตำบลบักได
๓. ปราสาทตาเมียนธม อำเภอเมือง ตำบลบักได
๔. ปราสาทบ้านไพล อำเภอเมือง ตำบลไพล

๕. ปราสาทเจนีง อำเภอมือง ตำบลเจนีง
๖. ปราสาทเมืองที อำเภอมือง ตำบลเมืองที
๗. ปราสาทบ้านปราสาท หรือปราสาทก้งแอน อำเภอมือง ตำบลก้งแอน
๘. ปราสาทบ้านพลวง อำเภอมือง ตำบลก้งแอน
๙. ปราสาทบ้านสนม อำเภอรัตนบุรี ตำบลสนม
๑๐. อุ้มหลักหิน อำเภอรัตนบุรี ตำบลแก
๑๑. ปราสาทบ้านปราสาท อำเภอศรีขรภูมิ ตำบลยาง
๑๒. ปราสาทอานาร์ อำเภอศรีขรภูมิ ตำบลยาง
๑๓. ปราสาทหมื่นศรีน้อย อำเภอศรีขรภูมิ ตำบลสำโรงทาบ
๑๔. ปราสาทช่างปี อำเภอศรีขรภูมิ ตำบลช่างปี
๑๕. ปราสาทบ้านปราสาท อำเภอสังขะ ตำบลกระเทียม
๑๖. ปราสาทสังข์ศิลป์ไชย อำเภอสังขะ ตำบลกระเทียม
๑๗. ปราสาทบ้านจาร อำเภอสังขะ ตำบลกระเทียม
๑๘. ปราสาทบ้านด่าน อำเภอสังขะ ตำบลด่าน
๑๙. ปราสาทบ้านกระดุด อำเภอสังขะ ตำบลลำดวน
๒๐. ปราสาทบ้านตะเบียงเตียน อำเภอสังขะ ตำบลลำดวน
๒๑. ภูศาลา อำเภอสังขะ ตำบลบัวเซด
๒๒. ปราสาทตามอย อำเภอสังขะ ตำบลบัวเซด
๒๓. ปราสาทปรอ อำเภอสังขะ ตำบลดม
๒๔. ปราสาทปูน อำเภอสังขะ ตำบลดม
๒๕. ปราสาทยายเหงา อำเภอสังขะ ตำบลสังขะ
๒๖. ปราสาททองบ้านแสร์อ อำเภอท่าตูม ตำบลตาถูก
๒๗. ศิลจารึก อำเภอท่าตูม ตำบลตาถูก
๒๘. บ้านบัลลังก์ อำเภอท่าตูม ตำบลท่าตูม
๒๙. ปราสาทจอมพระ อำเภอท่าตูม ตำบลจอมพระ

๔๑. จังหวัดสงขลา

๑. กำแพงเมืองและป้อม อำเภอมืองสงขลา ตำบลบ่อยาง
๒. หลักเมือง อำเภอมืองสงขลา ตำบลบ่อยาง
๓. ป้อมปากน้ำแหลมทราย (ริมโรงตำรวจ) อำเภอมืองสงขลา ตำบลบ่อยาง
๔. ที่ฝังศพต้นสกุลณสงขลา อำเภอมืองสงขลา ตำบลแหลมสนและตำบลหัวเขา
๕. พระเจดีย์และพลับพลาที่ประทับพระบาทสมเด็จพระจอมเกล้าฯ บนเขาตังกวน อำเภอมือง

สงขลา ตำบลบ่อยาง

๖. ที่ฝั่งศพพระยาแขก (มรหุ่ม) ริมเขาแดง อำเภอเมืองสงขลา ตำบลเก้าบ่อ

๗. พระเจดีย์ของสมเด็จพระเจ้าพระยาองค์น้อยและองค์ใหญ่ บนเขาค่ายม่วง อำเภอเมืองสงขลา ตำบลแหลมสน

๘. พระเจดีย์ (ของพระยาวิเชียรบุญสังข์) บนยอดเขาเก้าเส้ง อำเภอเมืองสงขลา ตำบลเขารูปช้าง

๙. บ่อมของพระยาแขก (มรหุ่ม) อำเภอเมืองสงขลา ตำบลตั้งอยู่บนเขาน้อยตำบลหังเขา

๑๐. พระเจดีย์ อำเภอเมืองสงขลา ตำบลอยู่บนเขารูปช้าง ตำบลเขารูปช้าง

๑๑. พระเจดีย์ อำเภอเมืองสงขลา ตำบลอยู่บนเขาเกาะยอ ตำบลเกาะยอ

๑๒. เขาจิ้งโหล่น อำเภอกำแพงเพชร ตำบลคูหาใต้

๑๓. เขาพระ อำเภอกำแพงเพชร ตำบลท่าซมวง

๑๔. เขารังเกียด อำเภอกำแพงเพชร ตำบลกำแพงเพชร

๑๕. วัดเจดีย์งาม อำเภอระโนด ตำบลบ่อตรู

๑๖. วัดกุหลาบ อำเภอเพথা (กิ่งอำเภอสะบ้าย้อย) ตำบลเบี่ยนหมูที่ ๒

๑๗. วัดคูหา อำเภอเพথা (กิ่งอำเภอสะบ้าย้อย) ตำบลเขาแดงหมูที่ ๓

๑๘. วัดถ้ำตลอด อำเภอเพথা (กิ่งอำเภอสะบ้าย้อย) ตำบลเขาแดงหมูที่ ๖

๑๙. ถ้ำครก อำเภอเพথা (กิ่งอำเภอสะบ้าย้อย) ตำบลเขาแดงหมูที่ ๒

๒๐. ถ้ำเพิง อำเภอเพথা (กิ่งอำเภอสะบ้าย้อย) ตำบลเขาแดงหมูที่ ๔

๒๑. ควนเจดีย์ อำเภอเพথা (กิ่งอำเภอสะบ้าย้อย) ตำบลเขาแดงหมูที่ ๓

๔๒. จังหวัดสิงห์บุรี

๑. วัดพระปรารค์ อำเภอสิงห์ ตำบลเชิงกลัด

๒. วัดพระนอนจักรสีห์ อำเภอบางพุทรา ตำบลจักรสีห์

๓. พระปรารค์วัดหน้าพระธาตุ อำเภอบางพุทรา ตำบลจักรสีห์

๔๓. จังหวัดอุดรธานี

๑. พระพุทธรบาท “บัวบก” อำเภอบ้านผือ ตำบลเมืองพาน

๒. พระพุทธรบาท “บัวบา” อำเภอบ้านผือ ตำบลเมืองพาน

๓. วัดโบราณราชภูเรียกว่ากู้อำเภอหนองหาร ตำบลบ้านจิด

๔๔. จังหวัดอุทัยธานี

๑. เมืองกาฐัง อำเภอบ้านไร่ ตำบลวังหิน

๔๕. จังหวัดอุตรดิตถ์

๑. พระแท่นศิลาอาสน์ อำเภอลับแล ตำบลทุ่งยั้ง
๒. เวียงเจ้าเงาะ อำเภอลับแล ตำบลทุ่งยั้ง
๓. วัดมหาธาตุ อำเภอลับแล ตำบลทุ่งยั้ง
๔. วัดพระยืน อำเภอลับแล ตำบลทุ่งยั้ง
๕. เมืองพิชัยเก่า อำเภอพิชัย ตำบลเมือง
๖. คูปราสาท อำเภอพิชัย ตำบลเมือง
๗. ปรากฏ อำเภอพิชัย ตำบลเมือง
๘. วัดเสมา อำเภอพิชัย ตำบลเมือง
๙. วัดพระฝาง อำเภอบางโพ ตำบลผาจุก
๑๐. ริมห้วยน้ำปาด อำเภอแสนตอ ตำบลแสนตอ

๔๖. จังหวัดอ่างทอง

๑. วัดไชโย อำเภอไชโย ตำบลไชโย
๒. วัดขุนอินประมุข อำเภอโพธิ์ทอง ตำบลบางพลับ
๓. พระที่นั่งคำหยาต อำเภอโพธิ์ทอง ตำบลคำหยาต
๔. วัดป่าโมกข์ อำเภอป่าโมกข์ ตำบลป่าโมกข์

กรมศิลปากร กระทรวงวัฒนธรรม
ประกาศมา ณ วันที่ ๒๕ กุมภาพันธ์ พุทธศักราช ๒๕๖๘
วิจิตรวาทการ
อธิบดี

ประกาศกรมศิลปากร

เรื่อง กำหนดจำนวนโบราณสถานสำหรับชาติ
ประกาศในราชกิจจานุเบกษา เล่ม ๕๓ ตอนที่ ๒๔
วันที่ ๒ สิงหาคม ๒๔๗๕ หน้า ๕๐๑-๕๐๖

อาศัยอำนาจตามความในมาตรา ๖ แห่งพระราชบัญญัติ ว่าด้วยโบราณสถาน ศิลปวัตถุ โบราณวัตถุ และการพิพิธภัณฑ์แห่งชาติ พุทธศักราช ๒๔๗๗ กรมศิลปากรได้จัดทำบัญชีโบราณสถานทั้งหลายที่มีอยู่ในประเทศสยามขึ้นไว้ส่วนหนึ่ง ดังต่อไปนี้

๑. จังหวัดชัยภูมิ

๑. ปราสาทคู่อำเภอเมืองชัยภูมิ ตำบลในเมือง
๒. หินรูปใบเสมา อำเภอเมืองชัยภูมิ ตำบลในเมือง
๓. กุพระ อำเภอเมืองชัยภูมิ ตำบลนาเสี้ยว
๔. กุฏิสี่มุม อำเภอจตุรัส ตำบลบ้านตาล
๕. สบน้ำมัน อำเภอจตุรัส ตำบลบ้านตาล
๖. หินตั้ง อำเภอจตุรัส ตำบลบ้านตาล
๗. บ้านประโค อำเภอจตุรัส ตำบลบ้านชวน
๘. วัดร้างบ้านชวน อำเภอจตุรัส ตำบลบ้านชวน
๙. โบสถ์ร้างบ้านกำปัง อำเภอจตุรัส ตำบลบ้านเพ็ด
๑๐. กุฏิบ้านหัวสระ อำเภอจตุรัส ตำบลบ้านตาล
๑๑. สระพระ อำเภอจตุรัส ตำบลบ้านตาล
๑๒. ปราสาทบ้านตาล อำเภอจตุรัส ตำบลบ้านตาล
๑๓. โบสถ์ร้างบ้านกะทุมพระ อำเภอจตุรัส ตำบลบ้านตาล
๑๔. ดอนข้างบ้านหนองฉิม อำเภอจตุรัส ตำบลละหาน
๑๕. หินตั้ง อำเภอจตุรัส ตำบลละหาน
๑๖. ดอนเมืองพรหม อำเภอจตุรัส ตำบลละหาน
๑๗. หนองหินตั้ง อำเภอจตุรัส ตำบลละหาน
๑๘. ดอนหัวน่านาปรอท อำเภอจตุรัส ตำบลละหาน
๑๙. กุพระ อำเภอผักปัง ตำบลผักปัง
๒๐. ธาตุเตอะเลอะ อำเภอผักปัง ตำบลผักปัง
๒๑. ธาตุบ้านผักปัง อำเภอผักปัง ตำบลผักปัง

- ๒๒. ธาตุบ้านแก้ง อำเภอผักปัง ตำบลบ้านแก้ง
- ๒๓. ธาตุสูงขวาง อำเภอผักปัง ตำบลบ้านยาง
- ๒๔. ภูคุ้มข้าว อำเภอผักปัง ตำบลบ้านยาง
- ๒๕. พระเจ้าหมูป อำเภอผักปัง ตำบลบ้านยาง
- ๒๖. พระพุทธรูป อำเภอผักปัง ตำบลบ้านแก้ง
- ๒๗. ปรารังค์ภู อำเภอผักปัง ตำบลบ้านเต่า
- ๒๘. ธาตุกุดจอก อำเภอผักปัง ตำบลบ้านยาง
- ๒๙. พระพุทธรูป อำเภอผักปัง ตำบลโนนกกอก
- ๓๐. พระพุทธรูป อำเภอผักปัง ตำบลโนนกกอก
- ๓๑. ธาตุ อำเภอผักปัง ตำบลโนนกกอก
- ๓๒. พระพุทธรูป อำเภอผักปัง ตำบลคอนสาร

๒. จังหวัดลพบุรี

- ๑. พระนารายณ์ราชนิเวศน์ อำเภอเมืองลพบุรี ตำบลท่าหิน
- ๒. บ้อมปรากการเมืองลพบุรี อำเภอเมืองลพบุรี ตำบลท่าหิน
- ๓. วัดพระศรีรัตนมหาธาตุ อำเภอเมืองลพบุรี ตำบลท่าหิน
- ๔. วัดบรรไดหิน อำเภอเมืองลพบุรี ตำบลท่าหิน
- ๕. วัดเสาชงทอง อำเภอเมืองลพบุรี ตำบลท่าหิน
- ๖. วัดนครโกษา อำเภอเมืองลพบุรี ตำบลท่าหิน
- ๗. ปรารังค์สามยอด อำเภอเมืองลพบุรี ตำบลท่าหิน
- ๘. เทวสถาน อำเภอเมืองลพบุรี ตำบลท่าหิน
- ๙. บ้านหลวงรับราชทูตหรือบ้านวิชาเยนทร์ อำเภอเมืองลพบุรี ตำบลท่าหิน
- ๑๐. ศาลพระกาฬ อำเภอเมืองลพบุรี ตำบลท่าหิน
- ๑๑. วัดราชา อำเภอเมืองลพบุรี ตำบลท่าหิน
- ๑๒. วัดอินทรา อำเภอเมืองลพบุรี ตำบลท่าหิน
- ๑๓. วัดปี่น อำเภอเมืองลพบุรี ตำบลท่าหิน
- ๑๔. หลักเมือง อำเภอเมืองลพบุรี ตำบลท่าหิน
- ๑๕. วัดสองคน อำเภอเมืองลพบุรี ตำบลท่าหิน
- ๑๖. วัดมเหศวร อำเภอเมืองลพบุรี ตำบลท่าหิน
- ๑๗. วัดสันเปาโล อำเภอเมืองลพบุรี ตำบลท่าหิน
- ๑๘. ประตู่ท้อ อำเภอเมืองลพบุรี ตำบลท่าหิน
- ๑๙. ประตู่ช่องกุฎิ อำเภอเมืองลพบุรี ตำบลท่าหิน

- ๒๐. คลองท่อ อำเภอเมืองลพบุรี ตำบลท่าหิน
- ๒๑. สระมะโนรา อำเภอเมืองลพบุรี ตำบลท่าหิน
- ๒๒. พระเนียดคล้องช้าง อำเภอเมืองลพบุรี ตำบลทะเลชุบศร
- ๒๓. พระตำหนักทะเลชุบศร อำเภอเมืองลพบุรี ตำบลทะเลชุบศร
- ๒๔. ศาลเทพารักษ์ อำเภอเมืองลพบุรี ตำบลทะเลชุบศร
- ๒๕. วัดพระยาออก อำเภอเมืองลพบุรี ตำบลทะเลชุบศร
- ๒๖. วัดไก่อ อำเภอเมืองลพบุรี ตำบลทะเลชุบศร
- ๒๗. วัดทราก อำเภอเมืองลพบุรี ตำบลทะเลชุบศร
- ๒๘. เกยช้าง อำเภอเมืองลพบุรี ตำบลทะเลชุบศร
- ๒๙. เกยม้า อำเภอเมืองลพบุรี ตำบลทะเลชุบศร
- ๓๐. ปากท่อ อำเภอเมืองลพบุรี ตำบลทะเลชุบศร
- ๓๑. สระแก้ว อำเภอเมืองลพบุรี ตำบลทะเลชุบศร
- ๓๒. วัดนิโครธ อำเภอเมืองลพบุรี ตำบลพรหมมาศ
- ๓๓. ศาลเจ้า อำเภอเมืองลพบุรี ตำบลพรหมมาศ
- ๓๔. วัดมณีชลขันธ์ อำเภอเมืองลพบุรี ตำบลพรหมมาศ
- ๓๕. วัดไล อำเภอท่าม่วง ตำบลเขาสมอคอน
- ๓๖. วัดบรรไดสามแสน อำเภอท่าม่วง ตำบลเขาสมอคอน
- ๓๗. วัดถ้ำตะโก อำเภอท่าม่วง ตำบลเขาสมอคอน
- ๓๘. วัดถ้ำช้างเผือก อำเภอท่าม่วง ตำบลเขาสมอคอน
- ๓๙. วัดพรหมหิน อำเภอโคกสำโรง ตำบลหลุมเข้า

กรมศิลปากร กระทรวงวัฒนธรรม
 ประกาศมา ณ วันที่ ๑๓ กรกฎาคม พุทธศักราช ๒๕๖๕
 วิจิตรวาทการ
 อธิบดี

ประกาศกรมศิลปากร

เรื่อง กำหนดจำนวนโบราณสถานสำหรับชาติ
ประกาศในราชกิจจานุเบกษา เล่ม ๕๓ ตอนที่ ๓๔
วันที่ ๒๗ กันยายน ๒๔๗๕ หน้า ๑๕๒๖-๑๕๓๕

อาศัยอำนาจตามความในมาตรา ๖ แห่งพระราชบัญญัติว่าด้วยโบราณสถาน ศิลปวัตถุ โบราณวัตถุ และการพิพิธภัณฑ์แห่งชาติ พุทธศักราช ๒๔๗๗ กรมศิลปากรได้จัดทำบัญชีโบราณสถานทั้งหลายที่มีอยู่ในประเทศสยามขึ้นไว้ส่วนหนึ่ง ดังต่อไปนี้

๑. จังหวัดชุมพร

๑. พระปรารังค์วัดสุทธาวาสธาราม อำเภอท่าตะเภา ตำบลตากแดด
๒. ภูเขาบริบูรณ์ อำเภอปทิว กิ่งอำเภอท่าแซะ ตำบลบริบูรณ์

๒. จังหวัดหนองคาย

๑. วัดศิริมงคล อำเภอโพนพิสัย ตำบลจุมพล
๒. วัดต้นตุง อำเภอโพนพิสัย ตำบลวัดหลวง
๓. วัดบ้านแดนเมือง อำเภอโพนพิสัย ตำบลวัดหลวง
๔. ปากห้วยหลวง อำเภอโพนพิสัย ตำบลจุมพล
๕. เมืองเปงจารเก่า อำเภอโพนพิสัย ตำบลโพนแพง
๖. วัดศรีเมือง อำเภอมีชัย ตำบลโพธิ์ชัย
๗. วัดบ้านธาตุ อำเภอมีชัย ตำบลดอนหมู
๘. วัดโพธิ์ชัย อำเภอมีชัย ตำบลโพธิ์ชัย
๙. วัดศรีชมภูองค์ตั้ง บ้านน้ำโมง อำเภอท่าบ่อ ตำบลน้ำโมง
๑๐. วัดพระบาทคอกแก้ง อำเภอท่าบ่อ ตำบลศรีเชียงใหม่

๓. จังหวัดนครราชสีมา

๑. โบราณวัตถุต่าง ๆ ที่วัดสุทธจินดา อำเภอเมือง ตำบลในเมือง
๒. กำแพงเมืองโคราช อำเภอเมือง ตำบลในเมือง

๓. สถานพระนารายณ์ อำเภอเมือง ตำบลในเมือง
๔. วัดกลาง อำเภอเมือง ตำบลในเมือง
๕. วัดพนมวัน อำเภอเมือง ตำบลบ้านโพธิ์
๖. วัดกลาง (ปรารค์) อำเภอเมือง ตำบลพุดซา
๗. วัดบน อำเภอเมือง ตำบลพุดซา
๘. วัดตะวันตก อำเภอเมือง ตำบลพุดซา
๙. เมืองนครราชสีมาเก่า อำเภอสูงเนิน ตำบลเสมา
๑๐. พระนอน อำเภอสูงเนิน ตำบลเสมา
๑๑. โนนกู่ อำเภอสูงเนิน ตำบลเมืองเก่า
๑๒. เมืองแขก อำเภอสูงเนิน ตำบลเมืองเก่า
๑๓. เมืองเก่า อำเภอสูงเนิน ตำบลเมืองเก่า
๑๔. วัดสิงห์ อำเภอจันทึก ตำบลลาดบัวขาว
๑๕. วัดเกาะ อำเภอจันทึก ตำบลสีคิ้ว
๑๖. วัดสีคิ้ว อำเภอจันทึก ตำบลสีคิ้ว
๑๗. โบสถ์บ้านไฟไหม้ อำเภอโนนลาว ตำบลมะลิ่ง
๑๘. วัดกลาง อำเภอโนนลาว ตำบลสำโรง
๑๙. ปราสาทบ้านปราสาท อำเภอโนนวัด ตำบลจันท
๒๐. คูบ้านปราสาท อำเภอโนนวัด ตำบลจันท
๒๑. ปรารค์พลสงคราม อำเภอโนนวัด ตำบลเสลา
๒๒. ปรารค์บ้านปรารค์ อำเภอบัวใหญ่ ตำบลวังโพ
๒๓. กุฎาชีบ้านกู่ (หรือคูบ้านคู) อำเภอบัวใหญ่ ตำบลดอนตะหนิน
๒๔. กุฬารามณ์เจ้าศีลบ้านนางรำ อำเภอบัวใหญ่ ตำบลวังหิน
๒๕. ปราสาทบ้านนางรำ อำเภอบัวใหญ่ ตำบลวังหิน
๒๖. ปรารค์บ้านสีดา อำเภอบัวใหญ่ ตำบลกุดจอก
๒๗. บ้านปะโค อำเภอกระโทก ตำบลปึง
๒๘. ปรารค์บ้านปรารค์ อำเภอกระโทก ตำบลปึง
๒๙. เมืองเก่า อำเภอกระโทก ตำบลสารภี
๓๐. ปรารค์สระเพลง อำเภอกระโทก ตำบลกระโทก
๓๑. ถ้ำวัวแดง อำเภอกระโทก ตำบลแซะ
๓๒. ปรารค์ครบุรี อำเภอปักธงชัย ตำบลครบุรี
๓๓. วัดพระเจ้าค้อหัก อำเภอปักธงชัย ตำบลตุม
๓๔. ปราสาทหนึ่งคำ อำเภอปักธงชัย ตำบลสะแกราช
๓๕. ปราสาทจำปาทอง อำเภอปักธงชัย ตำบลสะแกราช

- ๓๖. ปราสาทหนองหอย อำเภอปักธงชัย ตำบลสะแกกราช
- ๓๗. โนนหินตั้ง อำเภอปักธงชัย ตำบลสำโรง
- ๓๘. ปราสาทนาแค อำเภอปักธงชัย ตำบลเมืองปัก
- ๓๙. ปราสาทสระน้อย อำเภอปักธงชัย ตำบลกกอก
- ๔๐. เมืองพิมาย อำเภอเมืองพิมาย ตำบลในเมือง
- ๔๑. ชุมประตู่ตะวันตก อำเภอเมืองพิมาย ตำบลในเมือง
- ๔๒. ชุมประตู่ทิศเหนือ อำเภอเมืองพิมาย ตำบลในเมือง
- ๔๓. กองศิลาแลงประตู่ตะวันออก อำเภอเมืองพิมาย ตำบลในเมือง
- ๔๔. เมรุพรหมทัต อำเภอเมืองพิมาย ตำบลประตู่ไชย
- ๔๕. เมรุน้อย อำเภอเมืองพิมาย ตำบลประตู่ไชย
- ๔๖. กุฏิฤๅษีน้อย อำเภอเมืองพิมาย ตำบลประตู่ไชย
- ๔๗. ทำนางสระผสม อำเภอเมืองพิมาย ตำบลประตู่ไชย
- ๔๘. ชุมประตู่ไชย อำเภอเมืองพิมาย ตำบลประตู่ไชย
- ๔๙. เมืองถ้ำจาม อำเภอเมืองพิมาย ตำบลลิ่ว
- ๕๐. บ้านกงรก อำเภอเมืองพิมาย ตำบลลิ่ว
- ๕๑. เมืองพลับพลา อำเภอเมืองพิมาย ตำบลลิ่ว
- ๕๒. กูศิลา อำเภอเมืองพิมาย ตำบลลิ่ว
- ๕๓. บ้านตะก้าย อำเภอเมืองพิมาย ตำบลหนองสาหร่าย
- ๕๔. กูศิลา อำเภอเมืองพิมาย ตำบลหนองสาหร่าย
- ๕๕. เมืองเพ็ด อำเภอเมืองพิมาย ตำบลหนองพลวง
- ๕๖. บ้านแท่น อำเภอเมืองพิมาย ตำบลประสุก

๔. จังหวัดนครศรีธรรมราช

- ๑. กำแพงเมือง อำเภอเมือง ตำบลประตู่ไชยเหนือ
- ๒. หอพระอิศวร อำเภอเมือง ตำบลประตู่ไชยเหนือ
- ๓. โบสถ์พราหมณ์ อำเภอเมือง ตำบลประตู่ไชยเหนือ
- ๔. หอพระนารายณ์ อำเภอเมือง ตำบลประตู่ไชยเหนือ
- ๕. วัดพระมหาธาตุ อำเภอเมือง ตำบลพระเสื่อเมือง
- ๖. หอพระสิหิงค์ อำเภอเมือง ตำบลพระเสื่อเมือง
- ๗. ฐานพระสยาม อำเภอเมือง ตำบลพระเสื่อเมือง
- ๘. ศาลพระเสื่อเมือง อำเภอเมือง ตำบลพระเสื่อเมือง
- ๙. วัดหน้าพระลาน อำเภอเมือง ตำบลพระเสื่อเมือง

- ๑๐. พระเจดีย์ยักษ์ อำเภอเมือง ตำบลคลัง
- ๑๑. วัดประตู อำเภอเมือง ตำบลท่าวัง
- ๑๒. วัดแจ้ง อำเภอเมือง ตำบลท่าวัง

๕. จังหวัดเพชรบูรณ์

- ๑. กำแพงเมืองและป้อม อำเภอเมืองเพชรบูรณ์ ตำบลในเมือง

๖. จังหวัดพิษณุโลก

- ๑. วัดพระศรีรัตนมหาธาตุ อำเภอเมือง ตำบลในเมือง
- ๒. วัดอรัญญิก อำเภอเมือง ตำบลในเมือง
- ๓. วัดนางพระยา อำเภอเมือง ตำบลในเมือง
- ๔. วัดราชบูรณะ อำเภอเมือง ตำบลในเมือง
- ๕. กำแพงเมืองพิษณุโลก อำเภอเมือง ตำบลในเมืองและบ้านคลอง
- ๖. วัดยอดทอง อำเภอเมือง ตำบลในเมือง
- ๗. วัดน้อย อำเภอเมือง ตำบลในเมือง
- ๘. วัดใหม่กัณฑ์าราม อำเภอเมือง ตำบลในเมือง
- ๙. วัดจุฬามณี อำเภอเมือง ตำบลท่าทอง
- ๑๐. วัดวิหารทอง อำเภอเมือง ตำบลบ้านคลอง
- ๑๑. พระราชวังเมืองพิษณุโลก อำเภอเมือง ตำบลบ้านคลอง

๗. จังหวัดมหาสารคาม

- ๑. โบสถ์บ้านสูงยาง อำเภอกมลาสัย ตำบลหนองแปน
- ๒. โบสถ์บ้านหนองแปน อำเภอกมลาสัย ตำบลหนองแปน
- ๓. โบสถ์บ้านมะก้อม อำเภอกมลาสัย ตำบลหนองแปน
- ๔. หินแป้น อำเภอกุฉินารายณ์ ตำบลบัวขาว
- ๕. หลัगतอด อำเภอกุฉินารายณ์ ตำบลบัวขาว
- ๖. โบสถ์หน้าวิหารวัดเหนือ อำเภอห้วยทับ ตำบลเหนือ
- ๗. คูเมืองเชียงโสม อำเภอสหัฐพันธ์ ตำบลโคกเครือ

๘. จังหวัดสุราษฎร์ธานี

๑. วัดพระมหาธาตุ อำเภอเมืองไชยา ตำบลเวียง
๒. วัดเวียง อำเภอเมืองไชยา ตำบลเวียง
๓. เขาสายสมอ อำเภอเมืองไชยา ตำบลเวียง
๔. วัดหลง อำเภอเมืองไชยา ตำบลเวียง
๕. วัดแก้ว อำเภอเมืองไชยา ตำบลเลม็ด
๖. เขาน้ำร้อน อำเภอเมืองไชยา ตำบลเลม็ด
๗. วัดใหม่ชลธาร อำเภอเมืองไชยา ตำบลเลม็ด
๘. วัดป่าเลไลย์ อำเภอเมืองไชยา ตำบลเลม็ด
๙. วัดโท อำเภอเมืองไชยา ตำบลทุ่ง
๑๐. วัดจำปา อำเภอเมืองไชยา ตำบลทุ่ง
๑๑. วัดศรีวิชัย อำเภอท่าข้าม ตำบลพุนพิน
๑๒. เขาพระนารายณ์ อำเภอท่าข้าม ตำบลพุนพิน
๑๓. เมืองเวียงสระ อำเภอบ้านนา ตำบลเวียงสระ
๑๔. ภูเขาขรม อำเภอบ้านนา ตำบลนาสาร

๙. จังหวัดสมุทรสาคร

๑. วัดใหญ่จอมปราสาท อำเภอเมืองสมุทรสาคร ตำบลท่าจีน
๒. ศาลพันท้ายนรสิงห์ อำเภอเมืองสมุทรสาคร ตำบลโคกขาม

๑๐. จังหวัดอุบลราชธานี

๑. วัดใต้พิง อำเภอเมือง ตำบลในเมือง
๒. วัดป่าใหญ่ อำเภอเมือง ตำบลในเมือง
๓. วัดสุปฏิภูมิ อำเภอเมือง ตำบลในเมือง
๔. อุบลมุง อำเภอวารินชำราบ ตำบลคูเมือง
๕. อุบลมุง อำเภอวารินชำราบ ตำบลสำโรง
๖. ชาติฤๅณทอง อำเภอยะโสธร ตำบลตาดทอง
๗. ชาติฤๅณแม่ หรือชาติฤๅณน้อย อำเภอยะโสธร ตำบลตาดทอง
๘. เสาศิโน อำเภอฟ้าหยาด ตำบลบึงแก
๙. พระพุทธบาท อำเภอฟ้าหยาด ตำบลหัวเมือง
๑๐. พระพุทธรูป อำเภอฟ้าหยาด ตำบลหัวเมือง

๑๑. เสาศิลา อำเภอฟ้าหยาด ตำบลหัวเมือง
๑๒. ดงปู่ตา อำเภอม่วงสามสิบ ตำบลม่วงสามสิบ
๑๓. บ้านโพนเมืองหรือโนนขวาว อำเภอม่วงสามสิบ ตำบลโพนเมืองน้อย
๑๔. บ้านไผ่ใหญ่หรือโนนปู่ตา อำเภอม่วงสามสิบ ตำบลบ้านไผ่ใหญ่
๑๕. โนนหนองสิม อำเภอม่วงสามสิบ ตำบลยางโยภาพ
๑๖. โนนบ้านเก่า อำเภอม่วงสามสิบ ตำบลยางโยภาพ
๑๗. หลัทธิลาจารย์ อำเภอสวรรณวาสี ตำบลสุวรรณวาสี
๑๘. แผ่นศิลา อำเภอสวรรณวาสี ตำบลสุวรรณวาสี
๑๙. วัดบ้านชะโหมย อำเภอเขื่องใน ตำบลไทย
๒๐. ปราสาททองหลาง อำเภอเดชอุดม ตำบลเดช
๒๑. ปราสาทหนองเบ็ญ อำเภอเดชอุดม ตำบลสมสะอาด
๒๒. คูห้วยธาตุ อำเภอเดชอุดม ตำบลโพนงาม
๒๓. ดงเมืองเตย อำเภอลุมพุก ตำบลสงเปือย
๒๔. ดงศิลาแลงใกล้บ้านศรีฐาน อำเภอลุมพุก ตำบลกระจาย
๒๕. กู่ อำเภอลุมพุก ตำบลกู่जार

กรมศิลปากร กระทรวงวัฒนธรรม
 ประกาศมา ณ วันที่ ๑๑ กันยายน พุทธศักราช ๒๕๖๕
 วิจิตรวาทการ
 อธิบดี

ประกาศกรมศิลปากร
เรื่อง กำหนดจำนวนโบราณสถานสำหรับชาติ
ประกาศในราชกิจจานุเบกษา เล่ม ๕๔ ตอนที่ –
วันที่ ๓ มกราคม ๒๔๘๐ หน้า ๒๒๘๕-๒๒๘๖

อาศัยอำนาจตามความในมาตรา ๖ แห่งพระราชบัญญัติว่าด้วยโบราณสถานศิลปวัตถุ โบราณวัตถุและการพิพิธภัณฑสถานแห่งชาติ พุทธศักราช ๒๔๗๗ กรมศิลปากรได้จัดทำบัญชีโบราณสถานทั้งหลายที่มีอยู่ในประเทศสยามขึ้นไว้ส่วนหนึ่ง ดังต่อไปนี้

๑. จังหวัดกำแพงเพชร

๑. กำแพงเมือง อำเภอเมืองกำแพงเพชร ตำบลในเมือง

๒. จังหวัดนครปฐม

๑. เนินพระ อำเภอเมืองนครปฐม ตำบลดอนยายหอม

๓. จังหวัดนครราชสีมา

๑. ประตุมงคล อำเภอเมือง ตำบลในเมือง
๒. ศาลาเจ้าพ่อหลักเมือง อำเภอเมือง ตำบลในเมือง
๓. อนุสาวรีย์ท้าวสุรนารี อำเภอเมือง ตำบลโพธิ์กลาง
๔. กี่ อำเภอสูงเนิน ตำบลสูงเนิน
๕. โบสถ์บ้านห้วยวัด อำเภอสูงเนิน ตำบลนากลาง
๖. โบสถ์ระหว่างบ้านนากลางกับนาใหญ่ อำเภอสูงเนิน ตำบลนากลาง
๗. แท่นพระ วัดไทรงาม อำเภอสูงเนิน ตำบลมะเกลือใหม่
๘. พระพุทธรูปโนนสุรินทร์ อำเภอสูงเนิน ตำบลมะเกลือใหม่ (หินเหิบ)
๙. พระพุทธรูปเหิบพระ อำเภอสูงเนิน ตำบลมะเกลือใหม่
๑๐. พระพุทธรูปโนนสุรินทร์ อำเภอสูงเนิน ตำบลมะเกลือใหม่ (โนนสุรินทร์)

๔. จังหวัดพัทลุง

๑. วัดตะเขียนบางแก้ว อำเภอปากพะยูน ตำบลจองถนน

๕. จังหวัดมหาสารคาม

๑. ธาตุใหญ่ อำเภอกมลาสัย ตำบลหนองแปน
๒. โนนสาวเอ้ อำเภอกมลาสัย ตำบลหนองแปน
๓. กู่ทอง อำเภอโคกพระ ตำบลเชียงยืน

๖. จังหวัดลพบุรี

๑. วัดสมอคอน อำเภอท่าม่วง ตำบลเขาสมอคอน

๗. จังหวัดสุราษฎร์ธานี

๑. วัดถ้ำสิงขรณ อำเภอน้ำขนอน ตำบลถ้ำสิงขรณ
๒. วัดเขาพระนนิม อำเภอกาญจนดิฐ ตำบลท่าทอง
๓. วัดถ้ำเขาคูหา อำเภอกาญจนดิฐ ตำบลช้างขวา
๔. วัดประตู่ อำเภอกาญจนดิฐ ตำบลท่าอู่แท
๕. วัดเขาถ้ำ อำเภอกาญจนดิฐ ตำบลท่าอู่แท

กรมศิลปากร กระทรวงวัฒนธรรม

ประกาศมา ณ วันที่ ๒๔ ธันวาคม พุทธศักราช ๒๕๕๐

วิจิตรวาทการ

อธิบดี

ประกาศกรมศิลปากร
เรื่อง กำหนดจำนวนโบราณสถานสำหรับชาติ
ประกาศในราชกิจจานุเบกษา เล่ม ๕๕ ตอนที่ –
วันที่ ๒๗ กุมภาพันธ์ ๒๔๘๑ หน้า ๔๐๐๕

อาศัยอำนาจตามความในมาตรา ๖ แห่งพระราชบัญญัติว่าด้วยโบราณสถาน ศิลปวัตถุ โบราณวัตถุ และการพิพิธภัณฑ์แห่งชาติ พุทธศักราช ๒๔๗๗ กรมศิลปากรได้จัดทำบัญชีโบราณสถานทั้งหลายที่มีอยู่ในประเทศสยามขึ้นไว้ส่วนหนึ่ง ดังต่อไปนี้

๑. จังหวัดพระนครศรีอยุธยา

๑. บ้านหอสันดา อำเภอกรุงเก่า ตำบลสวนพลู
๒. บ้านโปตุเกศ อำเภอกรุงเก่า ตำบลสำเภากล่อม
๓. สะพานประตูจีน อำเภอกรุงเก่า ตำบลประตูจีน

๒. จังหวัดเพชรบุรี

๑. เจดีย์แดง อำเภอเมืองเพชรบุรี ตำบลบ้านหม้อ

กรมศิลปากร กระทรวงธรรมการ
ประกาศมา ณ วันที่ ๑๗ กุมภาพันธ์ พุทธศักราช ๒๔๘๑
วิจิตรวาทการ
อธิบดี

ประกาศกรมศิลปากร

เรื่อง กำหนดจำนวนโบราณวัตถุสถานสำหรับชาติ
ประกาศในราชกิจจานุเบกษา เล่ม ๕๗ ตอนที่ ๑๓
วันที่ ๑๘ มิถุนายน ๒๔๘๓ หน้า ๘๐๖-๘๐๗

อาศัยอำนาจตามความในมาตรา ๖ แห่งพระราชบัญญัติว่าด้วยโบราณสถาน ศิลปวัตถุ โบราณวัตถุ และการพิพิธภัณฑสถานแห่งชาติ พุทธศักราช ๒๔๗๗ กรมศิลปากรได้จัดทำบัญชีโบราณวัตถุสถานทั้งหลายที่มีอยู่ในประเทศไทยขึ้นไว้ส่วนหนึ่ง ดังต่อไปนี้

๑. จังหวัดพิจิตร

๑. โบสถ์และวิหารในวัดนครชุม อำเภอเมืองพิจิตร ตำบลเมืองเก่า
๒. พระพุทธรูปในโบสถ์วัดท่าหลวง อำเภอเมืองพิจิตร ตำบลเมืองเก่า


๒. จังหวัดเพชรบูรณ์

๑. กำแพง (ดิน) เมืองเก่า อำเภอเมืองเพชรบูรณ์ ตำบลในเมือง
๒. ศิลปินในศาลเจ้าหลักเมือง อำเภอเมืองเพชรบูรณ์ ตำบลในเมือง
๓. วัดพระแก้ว อำเภอเมืองเพชรบูรณ์ ตำบลในเมือง
๔. พระเจดีย์หลังโบสถ์ในวัดสิงห์ อำเภอเมืองเพชรบูรณ์ ตำบลในเมือง
๕. วัดไตรภูมิ อำเภอเมืองเพชรบูรณ์ ตำบลในเมือง

ประกาศมา ณ วันที่ ๖ มิถุนายน พุทธศักราช ๒๔๘๓
วิจิตรวาทการ
อธิบดี



วัดโขลง ราชบุรี



ถ้ำฤๅษี เขามงกุฎ ราชบุรี



วัดสนามไชย สุพรรณบุรี



วัดพระธาตุแช่แห้ง น่าน



วัดพระธาตุจอมแจ้ง น่าน



ปราสาทศรีเทพ เพชรบูรณ์




พระธาตุช่อแฮ แพร่



วัดโพธิ์ประทับช้าง พิจิตร



วัดมหาธาตุ พิจิตร



วัดนครชุม พิจิตร



เจดีย์วัดกุฎี ลำพูน



วัดเจ้าจันทร์ สุโขทัย



วัดสระศรี สุโขทัย

ประกาศกรมศิลปากร

เรื่อง กำหนดจำนวนโบราณวัตถุสถานสำหรับชาติ
ประกาศในราชกิจจานุเบกษา เล่ม ๕๗ ตอนที่ ๔๐
วันที่ ๒๒ ตุลาคม ๒๔๘๓ หน้า ๒๕๒๗

อาศัยอำนาจตามความในมาตรา ๖ แห่งพระราชบัญญัติว่าด้วยโบราณสถาน ศิลปวัตถุ โบราณวัตถุ และการพิพิธภัณฑ์แห่งชาติ พุทธศักราช ๒๔๗๗ กรมศิลปากรได้จัดทำบัญชีโบราณวัตถุสถานทั้งหลายที่มีอยู่ในประเทศไทยขึ้นไว้ส่วนหนึ่ง ดังต่อไปนี้

๑. จังหวัดขอนแก่น

๑. กู่ อำเภอกุเวียง ตำบลโนนทัน หมู่ที่ ๒
๒. กู่ อำเภอกุเวียง ตำบลโนนทัน หมู่ที่ ๑๐
๓. ธาตุ อำเภอกุเวียง ตำบลบ้านโคก หมู่ที่ ๘
๔. กู่ อำเภอกุเวียง ตำบลชุมแพ หมู่ที่ ๑
๕. กู่ อำเภอกุเวียง ตำบลชุมแพ หมู่ที่ ๔

๒. จังหวัดนครปฐม

๑. ฐานเจดีย์ อำเภอเมืองนครปฐม ตำบลพระประโทน
๒. ฐานเจดีย์ อำเภอเมืองนครปฐม ตำบลธรรมศาลา

๓. จังหวัดศรีสะเกษ

๑. โบราณสถานบนยอดเขาพระวิหาร อำเภอกันทรลักษ์

ประกาศมา ณ วันที่ ๑๑ ตุลาคม พุทธศักราช ๒๔๘๓
วิจิตรวาทการ
อธิบดีกรมศิลปากร

แจ้งความกรมศิลปากร

เรื่อง กำหนดจำนวนโบราณสถานสำหรับชาติ
ประกาศในราชกิจจานุเบกษา เล่ม ๕๘ ตอนที่ ๑๖
วันที่ ๑๘ มีนาคม ๒๔๘๔ หน้า ๕๘๓-๕๘๖

อาศัยอำนาจตามความในมาตรา ๖ แห่งพระราชบัญญัติว่าด้วยโบราณสถาน ศิลปวัตถุ โบราณวัตถุ และการพิพิธภัณฑสถานแห่งชาติ พุทธศักราช ๒๔๗๗ กรมศิลปากรได้จัดทำบัญชีโบราณสถานทั้งหลายที่มีอยู่ในประเทศไทยขึ้นไว้ส่วนหนึ่ง ดังต่อไปนี้

จังหวัดพระนครศรีอยุธยา

๑. วัดลγκα อำเภอกรุงเก่า ตำบลหอรรัตนไชย
๒. ป้อมเพ็ชร อำเภอกรุงเก่า ตำบลหอรรัตนไชย
๓. ประตูช่องกุฎี อำเภอกรุงเก่า ตำบลหอรรัตนไชย
๔. วัดสพานถ่าน อำเภอกรุงเก่า ตำบลประตูไชย
๕. วัดเปิด อำเภอกรุงเก่า ตำบลประตูไชย
๖. วัดขุนเมืองใจ อำเภอกรุงเก่า ตำบลประตูไชย
๗. วัดถนนจีน อำเภอกรุงเก่า ตำบลประตูไชย
๘. วัดป่าสัก อำเภอกรุงเก่า ตำบลประตูไชย
๙. วัดตะพานนาค อำเภอกรุงเก่า ตำบลประตูไชย
๑๐. วัดบรมพุทธาราม อำเภอกรุงเก่า ตำบลประตูไชย
๑๑. วัดโคกม่วง อำเภอกรุงเก่า ตำบลประตูไชย
๑๒. วัดสิงหาราม อำเภอกรุงเก่า ตำบลประตูไชย
๑๓. วัดสวนหลวงค้างคาว อำเภอกรุงเก่า ตำบลประตูไชย
๑๔. วัดปราสาท อำเภอกรุงเก่า ตำบลประตูไชย
๑๕. วัดส้ม อำเภอกรุงเก่า ตำบลประตูไชย
๑๖. เทวสถาน อำเภอกรุงเก่า ตำบลประตูไชย
๑๗. บ้านวิชาเยนทร์ อำเภอกรุงเก่า ตำบลประตูไชย
๑๘. วัดสุวรรณवास อำเภอกรุงเก่า ตำบลหัวรอ
๑๙. วัดพลับพลาไชย อำเภอกรุงเก่า ตำบลหัวรอ
๒๐. วัดขุนแสน อำเภอกรุงเก่า ตำบลหัวรอ

๒๑. เจดีย์เจ้าอ้ายพระยา-เจ้ายี่พระยา อำเภอกรงเก่า ตำบลหัวรอ
๒๒. สพานป่าต้อน อำเภอกรงเก่า ตำบลหัวรอ
๒๓. บ่อมประตูเข้าเปลือก อำเภอกรงเก่า ตำบลหัวรอ
๒๔. วัดสุวรรณเจดีย์ อำเภอกรงเก่า ตำบลท่าวาสุกรี
๒๕. วัดสัตตบพ อำเภอกรงเก่า ตำบลท่าวาสุกรี
๒๖. วัดเกษ อำเภอกรงเก่า ตำบลท่าวาสุกรี
๒๗. วัดโลกยสุธา อำเภอกรงเก่า ตำบลท่าวาสุกรี
๒๘. วัดวรเชษฐาราม อำเภอกรงเก่า ตำบลท่าวาสุกรี
๒๙. วัดแสน อำเภอกรงเก่า ตำบลท่าวาสุกรี
๓๐. วัดวรโพธิ อำเภอกรงเก่า ตำบลท่าวาสุกรี
๓๑. ศาลพระกาล อำเภอกรงเก่า ตำบลท่าวาสุกรี
๓๒. วิหารแกลบ อำเภอกรงเก่า ตำบลท่าวาสุกรี
๓๓. ถังน้ำประปา อำเภอกรงเก่า ตำบลท่าวาสุกรี
๓๔. วัดสามปลื้ม อำเภอกรงเก่า ตำบลไผ่สิง
๓๕. วัดมเหยงค์ อำเภอกรงเก่า ตำบลบ้านกระมัง
๓๖. วัดเจ้าฟ้าศรีศรี อำเภอกรงเก่า ตำบลบ้านกระมัง
๓๗. พระเนียดคล้องช้าง อำเภอกรงเก่า ตำบลสวนพริก
๓๘. วัดนางกุย อำเภอกรงเก่า ตำบลสำเภาล้อม

จังหวัดลพบุรี

๑. พลับพลาสมเด็จพระนารายณ์ อำเภอเมืองลพบุรี ตำบลท่าศาลามหาราช ที่ห้วยชันเหล็ก

จังหวัดขอนแก่น

๑. ปราสาท (อยู่ที่บ้านหัวขวา) อำเภอบ้านไผ่ ตำบลเปลือยน้อย

แจ้งความมา ณ วันที่ ๑๑ มกราคม พุทธศักราช ๒๕๖๕

วิจิตรวาทการ

อธิบดีกรมศิลปากร

แจ้งความกรมศิลปากร

เรื่อง กำหนดจำนวนโบราณสถานสำหรับชาติ
ประกาศในราชกิจจานุเบกษา เล่ม ๖๐ ตอนที่ ๕๕
วันที่ ๒๐ กรกฎาคม ๒๔๘๖ หน้า ๒๓๔๕-๒๓๕๑

อาศัยอำนาจตามความในมาตรา ๖ แห่งพระราชบัญญัติว่าด้วยโบราณสถาน ศิลปวัตถุ โบราณวัตถุ และการพิพิธภัณฑสถานแห่งชาติ พุทธศักราช ๒๔๗๗ กรมศิลปากรได้จัดทำบัญชีโบราณสถานทั้งหลายที่มีอยู่ในประเทศไทยขึ้นไว้ส่วนหนึ่งดังต่อไปนี้

๑. จังหวัดพระนครศรีอยุธยา

๑. วัดสามวิหาร อำเภอกรุงเก่า ตำบลหัวรอ
๒. หลักศิลาระดับน้ำ ครั้งรัชกาลที่ ๓ อำเภอกรุงเก่า ตำบลท่าवासูกรี
๓. บึงพระราม และสิ่งก่อสร้างพายในบึง อำเภอกรุงเก่า ตำบลท่าवासูกรี
๔. วัดชุมแสง อำเภอกรุงเก่า ตำบลท่าवासูกรี
๕. สพานชื่อกุน อำเภอกรุงเก่า ตำบลท่าवासูกรี
๖. วัดร้าง (ข้างคลองในไก่) อำเภอกรุงเก่า ตำบลนอรรัตนไชย
๗. วัดเจ้าปราบ อำเภอกรุงเก่า ตำบลนประตูไชย
๘. วัดอุโบสถ อำเภอกรุงเก่า ตำบลนประตูไชย
๙. วัดเจดีย์ใหญ่ อำเภอกรุงเก่า ตำบลนประตูไชย
๑๐. วัดเจ้าพราหมณ์ อำเภอกรุงเก่า ตำบลนประตูไชย
๑๑. วัดสังขทา อำเภอกรุงเก่า ตำบลนประตูไชย
๑๒. วัดสังขแท้ อำเภอกรุงเก่า ตำบลนประตูไชย
๑๓. วัดวังไชย อำเภอกรุงเก่า ตำบลนประตูไชย
๑๔. วัดมหาสมัน อำเภอกรุงเก่า ตำบลนประตูไชย
๑๕. วัดตะไกร อำเภอกรุงเก่า คลองสะบัว
๑๖. วัดชะราม อำเภอกรุงเก่า คลองสะบัว
๑๗. วัดจกรม อำเภอกรุงเก่า คลองสะบัว
๑๘. วัดพระยาแมน อำเภอกรุงเก่า คลองสะบัว
๑๙. วัดเจ้าย่า อำเภอกรุงเก่า คลองสะบัว
๒๐. วัดแค (วัดร้างแค) อำเภอกรุงเก่า คลองสะบัว

๒๑. วัดอโยธยา (วัดเดิม) อำเภอกรุงเก่า ตำบลหันตรา

๒๒. วัดช้าง อำเภอกรุงเก่า ตำบลกะมัง

วังหลวง นะ วันที่ ๗ กรกฎาคม ๒๕๖๖

ย.ส. อนุমানราชชน

อธิบดีกรมศิลปากร

แจ้งความกรมศิลปากร

เรื่องกำหนดจำนวนโบราณวัตถุสถานสำหรับชาติ
ประกาศในราชกิจจานุเบกษา เล่ม ๖๑ ตอนที่ ๖๕
วันที่ ๒๔ ตุลาคม ๒๔๘๗ หน้า ๒๐๖๐-๒๐๖๒

อาศัยอำนาจตามความในมาตรา ๖ แห่งพระราชบัญญัติว่าด้วยโบราณสถาน ศิลปวัตถุ โบราณวัตถุ และการพิพิธภัณฑสถานแห่งชาติ พุทธศักราช ๒๔๗๗ กรมศิลปากรได้จัดทำบัญชีโบราณวัตถุสถานทั้งหลายที่มีอยู่ในประเทศไทยขึ้นไว้ส่วนหนึ่ง ดังต่อไปนี้

จังหวัดน่าน

๑. พระธาตุแช่แห้ง อำเภอเมืองน่าน ตำบลฝายแก้ว
๒. พระธาตุเขาน้อย อำเภอเมืองน่าน ตำบลในเวียง
๓. พระธาตุวัดช้างค้ำ และพระประธานในวิหาร อำเภอเมืองน่าน ตำบลในเวียง
๔. พระธาตุวัดกู่คำ อำเภอเมืองน่าน ตำบลในเวียง
๕. พระปรางค์วัดพญาวัด อำเภอเมืองน่าน ตำบลในเวียง
๖. พระปรางค์วัดสวนตาล และพระประธานในวิหาร อำเภอเมืองน่าน ตำบลในเวียง
๗. พระประธานในวิหารวัดพระยาพู อำเภอเมืองน่าน ตำบลในเวียง
๘. กำแพงเมืองเก่า อำเภอเมืองน่าน ตำบลในเวียง
๙. พระธาตุดอยหงส์ อำเภอเมืองน่าน ตำบลหนองแดง
๑๐. พระธาตุวัดท่าล้อ อำเภอเมืองน่าน ตำบลฝายแก้ว
๑๑. วัดบุญยืน อำเภอสา ตำบลกลางเวียง
๑๒. ดอยจอมแจ้ง อำเภอสา ตำบลไหล่น่าน
๑๓. พระธาตุพลูแช่ อำเภอนาน้อย ตำบลน่าน้อย
๑๔. พระธาตุจอมแจ้ง อำเภอปัว ตำบลปัว
๑๕. พระธาตุเบญจสะกิด อำเภอปัว ตำบลปัว
๑๖. พระธาตุบุญนาคน อำเภอปัว ตำบลปัว
๑๗. พระธาตุจอมตอง อำเภอปัว ตำบลสถาน
๑๘. พระธาตุจอมพริก อำเภอปัว ตำบลนยม
๑๙. พระธาตุจอมนาง อำเภอปัว ตำบลนยม

๒๐. วัดดอยหยวก อำเภอปง ตำบลปง

แจ้งความ นะ วันที่ ๑๖ ตุลาคม ๒๕๖๓
ย.ศ. อนุমানราชชน
อธิบดีกรมศิลปากร

แจ้งความกรมศิลปากร

เรื่องกำหนดจำนวนโบราณวัตถุสถานสำหรับชาติ
ประกาศในราชกิจจานุเบกษา เล่ม ๖๕ ตอนที่ ๔๓
วันที่ ๒๗ กรกฎาคม ๒๔๕๑ หน้า ๒๒๒๐-๒๒๒๑

อาศัยอำนาจตามความในมาตรา ๖ แห่งพระราชบัญญัติว่าด้วยโบราณสถาน ศิลปวัตถุ โบราณวัตถุ และการพิพิธภัณฑสถานแห่งชาติ พุทธศักราช ๒๔๗๗ กรมศิลปากรได้จัดทำบัญชีโบราณวัตถุสถานทั้งหลายที่มีอยู่ในประเทศไทยขึ้นไว้ส่วนหนึ่ง ดังต่อไปนี้

จังหวัดกาฬสินธุ์

๑. กำภูค่าว อำเภอสหัสขันธ์ ตำบลโนนศิลา

จังหวัดอุบลราชธานี

๑. วัดพระมหาธาตุ อำเภอยะโสธร

แจ้งมา ณ วันที่ ๒๒ กรกฎาคม ๒๔๕๑

อนุমানราชชน
อธิบดีกรมศิลปากร

ประกาศกรมศิลปากร

เรื่องกำหนดจำนวนโบราณวัตถุสถานสำหรับชาติ
ประกาศในราชกิจจานุเบกษา เล่ม ๖๖ ตอนที่ ๖๕
วันที่ ๒๒ พฤศจิกายน ๒๔๙๒ หน้า ๕๒๘๐-๕๒๘๔

อาศัยอำนาจตามความในมาตรา ๖ แห่งพระราชบัญญัติว่าด้วยโบราณสถาน ศิลปวัตถุ โบราณวัตถุ และการพิพิธภัณฑ์แห่งชาติ พุทธศักราช ๒๔๗๗ กรมศิลปากรได้จัดทำบัญชีโบราณวัตถุสถานทั้งหลายที่มีอยู่ในประเทศไทยขึ้นไว้ส่วนหนึ่ง ดังต่อไปนี้

๑. จังหวัดพระนคร

๑. โบราณวัตถุสถานในวัดพระเชตุพน วิมลมังคลาราม อำเภอพระนคร ตำบลท่าเตียน
๒. โบราณวัตถุสถานในวัดมหาธาตุยุวราชรังสฤษฎิ์ อำเภอพระนคร ตำบลพระบรมมหาราชวัง
๓. พระราชวังบวรสถานมงคล อำเภอพระนคร ตำบลพระบรมมหาราชวัง
๔. โบราณวัตถุสถานในวัดชนะสงคราม อำเภอพระนคร ตำบลวัดชนะสงคราม
๕. ป้อมพระสุเมรุพร้อมด้วยปราการ อำเภอพระนคร ตำบลวัดชนะสงคราม
๖. โบราณวัตถุสถานในวัดบวรนิเวศ อำเภอพระนคร ตำบลวัดบวรนิเวศ
๗. ป้อมมหากาฬพร้อมด้วยปราการ อำเภอพระนคร ตำบลวัดเทพธิดาราม
๘. โบราณวัตถุสถานในวัดราชนัดดา อำเภอพระนคร ตำบลวัดเทพธิดาราม
๙. โบราณวัตถุสถานในวัดสุทัศน์เทพวราราม อำเภอพระนคร ตำบลเสาชิงช้า
๑๐. เสาชิงช้า อำเภอพระนคร ตำบลเสาชิงช้า
๑๑. โบราณวัตถุสถานที่เทวสถาน (โบสถ์พราหมณ์) อำเภอพระนคร ตำบลเสาชิงช้า
๑๒. โบราณวัตถุสถานในวัดราชบูรณะ อำเภอพระนคร ตำบลวัดราชบูรณะ
๑๓. โบราณวัตถุสถานในวัดปริณายก อำเภอพระนคร ตำบลบ้านพานถม
๑๔. โบราณวัตถุสถานในวัดสระเกศ อำเภอพระนคร ตำบลสราญราษฎร์
๑๕. โบราณวัตถุสถานในวัดมหรณพาราม อำเภอพระนคร ตำบลศาลเจ้าพ่อเสือ
๑๖. โบราณวัตถุสถานในวัดราชประดิษฐสถิตยัมहाสิมาราม อำเภอพระนคร ตำบลพระบรมมหาราชวัง
๑๗. โบราณวัตถุสถานในวัดราชบพิธ อำเภอพระนคร ตำบลวัดราชบพิธ
๑๘. โบราณวัตถุสถานในวัดบรมนิวาส อำเภอปทุมวัน ตำบลถนนรองเมือง
๑๙. โบราณวัตถุสถานในวัดประทุมวนาราม อำเภอปทุมวัน ตำบลปทุมวัน

- ๒๐. โบราณวัตถุสถานในวัดราชาธิวาส อำเภอดุสิต ตำบลดุสิต
- ๒๑. โบราณวัตถุสถานในวัดเทวราชกุญชร อำเภอดุสิต ตำบลดุสิต

๒. จังหวัดธนบุรี

- ๒๒. โบราณวัตถุสถานในวัดกัลยาณมิตร อำเภอธนบุรี ตำบลวัดกัลยาณมิตร
- ๒๓. โบราณวัตถุสถานในวัดประยูรวงศาวาส อำเภอธนบุรี ตำบลวัดประยูรวงศาวาส
- ๒๔. โบราณวัตถุสถานในวัดอินทาราม อำเภอธนบุรี ตำบลบางยี่เรือ
- ๒๕. โบราณวัตถุสถานในวัดพิชัยญาติการาม กิ่งอำเภอลงสาน ตำบลตลาดสมเด็จพระเจ้าตากสิน
- ๒๖. ป้อมป้องกันโจรสลัด กิ่งอำเภอลงสาน ตำบลปากคลองสาน
- ๒๗. โบราณวัตถุสถานในวัดราชโอรส อำเภอบางขุนเทียน ตำบลคู้ฤๅษณ์
- ๒๘. โบราณวัตถุสถานในวัดอรุณราชวราราม กิ่งอำเภอบางกอกใหญ่ ตำบลวัดอรุณ
- ๒๙. โบราณวัตถุสถานที่พระราชวังเดิม กิ่งอำเภอบางกอกใหญ่ ตำบลวัดอรุณ
- ๓๐. ป้อมวิชัยประสิทธิ์ กิ่งอำเภอบางกอกใหญ่ ตำบลวัดอรุณ
- ๓๑. โบราณวัตถุสถานในวัดโมลีโลกยาราม กิ่งอำเภอบางกอกใหญ่ ตำบลวัดอรุณ
- ๓๒. โบราณวัตถุสถานในวัดหงส์รัตนาราม กิ่งอำเภอบางกอกใหญ่ ตำบลวัดหงส์
- ๓๓. โบราณวัตถุสถานในวัดราชสิทธิาราม กิ่งอำเภอบางกอกใหญ่ ตำบลเจริญพาสณ์
- ๓๔. โบราณวัตถุสถานในวัดระฆังโฆสิตาราม อำเภอบางกอกน้อย ตำบลโฆสิตาราม
- ๓๕. โบราณวัตถุสถานในวัดสุวรรณาราม อำเภอบางกอกน้อย ตำบลบางขุนนนท์
- ๓๖. โบราณวัตถุสถานในวัดคฤหบดี อำเภอบางกอกน้อย ตำบลบ้านปูน

ประกาศ ณ วันที่ ๑๘ พฤศจิกายน ๒๔๕๒

พ.ท. รณสิทธิพิชัย

รักษาการในตำแหน่งอธิบดีกรมศิลปากร

ประกาศกรมศิลปากร

เรื่องกำหนดจำนวนโบราณวัตถุสถานสำหรับชาติ
ประกาศในราชกิจจานุเบกษา เล่ม ๖๗ ตอนที่ ๑๕
วันที่ ๑๔ มีนาคม ๒๔๕๓ หน้า ๑๐๖๔-๑๐๖๕

อาศัยอำนาจตามความในมาตรา ๖ และมาตรา ๘ แห่งพระราชบัญญัติว่าด้วยโบราณสถาน
ศิลปวัตถุ โบราณวัตถุ และการพิพิธภัณฑ์แห่งชาติ พุทธศักราช ๒๔๗๗ กรมศิลปากรได้จัดทำบัญชีโบราณ-
วัตถุสถานทั้งหลายที่มีอยู่ในประเทศไทยขึ้นไว้ส่วนหนึ่ง ดังต่อไปนี้

จังหวัดลำปาง

อำเภอห้างฉัตร

๑. โบราณวัตถุสถานในวัดสันทราย ตำบลห้างฉัตร
๒. โบราณวัตถุสถานในวัดปางม่วง ตำบลห้างฉัตร

ประกาศ ณ วันที่ ๒๗ กุมภาพันธ์ ๒๔๕๓

พันโท รณสิทธิพิชัย

รักษาการในตำแหน่งอธิบดีกรมศิลปากร

ประกาศกรมศิลปากร

เรื่องกำหนดจำนวนและขอบเขตโบราณสถานสำหรับชาติ
ประกาศในราชกิจจานุเบกษา เล่ม ๖๕ ตอนที่ ๖๐
วันที่ ๓๐ กันยายน ๒๔๙๕ หน้า ๓๒๘๑-๓๒๘๖

อาศัยอำนาจตามความในมาตรา ๖ แห่งพระราชบัญญัติว่าด้วยโบราณสถาน ศิลปวัตถุ โบราณวัตถุ และการพิพิธภัณฑสถานแห่งชาติ พุทธศักราช ๒๔๗๗ กรมศิลปากรได้ทำบัญชีจำนวนและขอบเขตโบราณสถานทั้งหลายที่มีอยู่ในประเทศไทยขึ้นไว้ส่วนหนึ่ง ดังต่อไปนี้

๑. จังหวัดสุพรรณบุรี

๑. ดอนเจดีย์ อำเภอศรีประจันต์ ตำบลบางงาม มีขอบเขตคือ
มีรัศมีโดยรอบองค์พระเจดีย์ ๗ เส้น ๑๐ วา
เป็นเนื้อที่ประมาณ ๒๒๕ ไร่

๒. จังหวัดศรีสะเกษ

๑. ปราสาทบ้านปราสาท อำเภออุทุมพรพิสัย ตำบลปราสาทเยอร์ มีขอบเขต คือ
ด้านเหนือ ยาว ๑ เส้น ๖ วา
ด้านใต้ ยาว ๑ เส้น ๖ วา
ด้านตะวันออก ยาว ๑ เส้น ๑ วา
ด้านตะวันตก ยาว ๑ เส้น ๑ วา
เป็นเนื้อที่ประมาณ ๑ ไร่ ๑ งาน ๔๖ ตารางวา
๒. ธาตุจิงกา บ้านจิงกา อำเภออุทุมพรพิสัย ตำบลดินแดง มีขอบเขต คือ
ด้านเหนือ ยาว ๔ เส้น ๗ วา
ด้านใต้ ยาว ๓ เส้น ๑๖ วา
ด้านตะวันออก ยาว ๔ เส้น ๗ วา
ด้านตะวันตก ยาว ๔ เส้น ๑๔ วา
เป็นเนื้อที่ประมาณ ๒๒ ไร่ ๒๐ ตารางวา

๓. จังหวัดหนองคาย

๑. ธาดุบั้งพวน อำเภอเมือง ตำบลดอนหมุ มีขอบเขต คือ
ด้านเหนือ ยาว ๓ เส้น ๑๗ วา
ด้านใต้ ยาว ๔ เส้น ๘ วา
ด้านตะวันออก ยาว ๔ เส้น ๕ วา
ด้านตะวันตก ยาว ๓ เส้น ๑ วา
เป็นเนื้อที่ประมาณ ๑๕ ไร่ ๓ งาน ๖๐ ตารางวา

๔. จังหวัดธนบุรี

๑. วัดราชฎาธิษฐาน อำเภอตลิ่งชัน ตำบลบางพรหม
๒. วัดกาญจนสิงหาสน์ อำเภอตลิ่งชัน ตำบลบางพรหม

๕. จังหวัดประจวบคีรีขันธ์

๑. พระที่นั่งคูหาคฤหาสน์ อำเภอปราณบุรี ตำบลเขาสามร้อยยอด

๖. จังหวัดนครราชสีมา

๑. ปราสาทศิลาแลงที่บ้านนุใหญ่ อำเภอสูงเนิน ตำบลสูงเนิน มีขอบเขต คือ
มีรั้วมีโดยรอบองค์พระปราสาท ๔ วา
๒. เมืองนครราชสีมาเก่า อำเภอสูงเนิน ตำบลเสมา มีขอบเขต คือ
ด้านเหนือ ยาว ๔๕ เส้น
ด้านใต้ ยาว ๔๐ เส้น
ด้านตะวันออก ยาว ๕๕ เส้น
ด้านตะวันตก ยาว ๕๕ เส้น
เป็นเนื้อที่ประมาณ ๒,๔๗๕ ไร่
๓. โนนกุ่ม อำเภอสูงเนิน ตำบลโคกราช มีขอบเขต คือ
ด้านเหนือ ยาว ๒ เส้น
ด้านใต้ ยาว ๒ เส้น
ด้านตะวันออก ยาว ๔ เส้น
ด้านตะวันตก ยาว ๔ เส้น
เป็นเนื้อที่ประมาณ ๘ ไร่

๔. เมืองแขก อำเภอสูงเนิน ตำบลโคราช มีขอบเขต คือ
 ด้านเหนือ ยาว ๒ เส้น
 ด้านใต้ ยาว ๒ เส้น
 ด้านตะวันออก ยาว ๔ เส้น
 ด้านตะวันตก ยาว ๔ เส้น
 เป็นเนื้อที่ประมาณ ๘ ไร่
๕. พระพุทธรูปเทิบพระ อำเภอสูงเนิน ตำบลมะเกลือใหม่ มีขอบเขต คือ
 ด้านเหนือ ยาว ๒ เส้น
 ด้านใต้ ยาว ๒ เส้น
 ด้านตะวันออก ยาว ๒ เส้น ๑ วา
 ด้านตะวันตก ยาว ๒ เส้น ๑ วา
 เป็นเนื้อที่ประมาณ ๔ ไร่ ๔๐ ตารางวา
๖. ที่ อำเภอสูงเนิน ตำบลสูงเนิน มีขอบเขต คือ
 ด้านเหนือ ยาว ๑ เส้น
 ด้านใต้ ยาว ๑ เส้น
 ด้านตะวันออก ยาว ๑ เส้น
 ด้านตะวันตก ยาว ๑ เส้น
 เป็นเนื้อที่ประมาณ ๑ ไร่
๗. พระนอน อำเภอสูงเนิน ตำบลเสมา มีขอบเขต คือ
 ด้านเหนือ ยาว ๑ เส้น ๒ วา
 ด้านใต้ ยาว ๑ เส้น ๒ วา
 ด้านตะวันออก ยาว ๑ เส้น ๔ วา ๒ ศอก
 ด้านตะวันตก ยาว ๑ เส้น ๔ วา ๒ ศอก
 เป็นเนื้อที่ประมาณ ๑ ไร่ ๑งาน ๓๙ ตารางวา
๘. โบสถ์ อำเภอสูงเนิน ตำบลนากลาง มีขอบเขต คือ
 มีรั้วมีจากตัวโบสถ์ด้านละ ๑ เส้น ๑๐ วา
๙. พระพุทธรูปโนนสุรินทร์ อำเภอสูงเนิน ตำบลมะเกลือใหม่
๑๐. แทนพระวัดไทรงาม อำเภอสูงเนิน ตำบลมะเกลือใหม่
๑๑. เมืองเก่า อำเภอสูงเนิน ตำบลโคราช มีขอบเขต คือ
 ด้านเหนือ ยาว ๑ เส้น
 ด้านใต้ ยาว ๑ เส้น
 ด้านตะวันออก ยาว ๑๑ วา ๓ ศอก
 ด้านตะวันตก ยาว ๑๑ วา ๓ ศอก
 เป็นเนื้อที่ประมาณ ๒ งาน ๒๓ ตารางวา

๑๒. โบสถ์บ้านห้วยวัด อำเภอสว่างนรินทร์ ตำบลนากลาง มีขอบเขต คือ
ด้านเหนือ ยาว ๒ เส้น ๑๐ วา
ด้านใต้ ยาว ๒ เส้น ๑๐ วา
ด้านตะวันออก ยาว ๒ เส้น
ด้านตะวันตก ยาว ๒ เส้น
เป็นเนื้อที่ประมาณ ๕ ไร่

๗. จังหวัดพระนครศรีอยุธยา

๑. วัดวรเชษฐ อำเภอกองเก่า ตำบลบ้านป้อม
๒. บ้านวิชาเยนทร์ อำเภอกองเก่า ตำบลประตูลี้

ประกาศ ณ วันที่ ๑๐ กันยายน ๒๔๕๕
พ.ท. รณสิทธิพิชัย
อธิบดีกรมศิลปากร

ประกาศกรมศิลปากร

เรื่อง กำหนดจำนวนและขอบเขตโบราณสถานสำหรับชาติ

ประกาศในราชกิจจานุเบกษา เล่ม ๗๑ ตอนที่ ๓

วันที่ ๕ มกราคม ๒๔๕๗ หน้า ๑๔-๑๕

อาศัยอำนาจตามความในมาตรา ๖ แห่งพระราชบัญญัติว่าด้วยโบราณสถาน ศิลปวัตถุ โบราณวัตถุ และการพิพิธภัณฑสถานแห่งชาติ พุทธศักราช ๒๔๗๗ กรมศิลปากรได้จัดทำบัญชีจำนวนและกำหนดขอบเขตโบราณสถานทั้งหลายที่มีอยู่ในประเทศไทยขึ้นไว้ส่วนหนึ่งดังต่อไปนี้

๑. จังหวัดธนบุรี

๑. วัดแก้วไพฑูรย์ อำเภอบางขุนเทียน ตำบลบางปรุ มีขอบเขต คือ
ด้านเหนือ ยาว ๑ เส้น ๑๑ วา
ด้านใต้ ยาว ๑ เส้น ๓ วา ๒ ศอก
ด้านตะวันออก ยาว ๓ เส้น ๑๑ วา
ด้านตะวันตก ยาว ๓ เส้น ๑๔ วา
เป็นเนื้อที่ประมาณ ๕ ไร่ ๑ งาน ๔๕ ตารางวา

๒. จังหวัดฉะเชิงเทรา

๑. กำแพงเมือง อำเภอเมืองฉะเชิงเทรา ตำบลหน้าเมือง มีขอบเขต คือ
ด้านเหนือ ยาว ๓ เส้น
ด้านใต้ ยาว ๓ เส้น
ด้านตะวันออก ยาว ๖ เส้น ๑๐ วา
ด้านตะวันตก ยาว ๖ เส้น ๑๐ วา
เป็นเนื้อที่ประมาณ ๑๕ ไร่ ๒ งาน
๒. วัดโสธร อำเภอเมืองฉะเชิงเทรา ตำบลหน้าเมือง มีขอบเขต คือ
ด้านเหนือ ยาว ๖ เส้น ๖ วา
ด้านใต้ ยาว ๕ เส้น ๑๐ วา
ด้านตะวันออก ยาว ๔ เส้น ๓ วา
ด้านตะวันตก ยาว ๓ เส้น ๑ วา
เป็นเนื้อที่ประมาณ ๒๑ ไร่ ๔๒ ตารางวา

๓. จังหวัดแพร่

๑. พระธาตุศรีดอนคำ อำเภอเมือง ตำบลหัวย้อ มีขอบเขต คือ
กว้าง ๑ เส้น ๓ งาน
ยาว ๑ เส้น ๑๖ วา
เป็นเนื้อที่ประมาณ ๒ ไร่ ๕๗ ตารางวา
๒. พระธาตุแหลมสี่ อำเภอเมือง ตำบลหัวย้อ มีขอบเขต คือ
กว้าง ๑ เส้น ๒ วา
ยาว ๑ เส้น ๑๐ วา
เป็นเนื้อที่ประมาณ ๑ ไร่ ๒ งาน ๖๐ ตารางวา

๔. จังหวัดสงขลา

๑. ศาลเจ้าหลักเมือง อำเภอเมืองสงขลา ตำบลบ่อยาง มีขอบเขต คือ
ด้านเหนือ ยาว ๑๓ วา
ด้านใต้ ยาว ๑๓ วา
ด้านตะวันออก ยาว ๑ เส้น ๕ วา
ด้านตะวันตก ยาว ๑ เส้น ๕ วา
เป็นเนื้อที่ประมาณ ๓ งาน ๕๗.๕ ตารางวา

๕. จังหวัดจันทบุรี

๑. ค่ายเนินวง อำเภอเมืองจันทบุรี ตำบลบางกะจะ มีขอบเขต คือ
ภายในบริเวณกำแพงค่ายเนินวงวัดโดยรอบยาว ๑๐๐ เส้น เป็นเนื้อที่ประมาณ ๖๒๒ ไร่
๒ งาน ๖๘ ตารางวา

๖. จังหวัดเพชรบุรี

๑. วัดเกาะแก้วสุทธาราม อำเภอเมืองเพชรบุรี ตำบลท่าราบ มีเนื้อที่ประมาณ ๑๒ ไร่ ๑ งาน
๕๗ ตารางวา
๒. วัดสระบัว อำเภอเมืองเพชรบุรี ตำบลคลองกระแซง มีเนื้อที่ประมาณ ๓ ไร่ ๒ งาน
๓. วัดมหาสมณาราม อำเภอเมืองเพชรบุรี ตำบลคลองกระแซง มีเนื้อที่ประมาณ ๘ ไร่ ๕๐
ตารางวา

๗. จังหวัดปราจีนบุรี

๑. วัดแสงสว่าง อำเภอศรีมหาโพธิ์ ตำบลโคกปึก มีขอบเขต คือ
ด้านเหนือ ยาว ๒ เส้น ๑๔ วา
ด้านใต้ ยาว ๕ เส้น ๑๙ วา
ด้านตะวันออก ยาว ๓ เส้น ๑๒ วา
ด้านตะวันตก ยาว ๑๖ วา ๒ ศอก
เป็นเนื้อที่ประมาณ ๕ ไร่ ๓ งาน ๒ ตารางวา

๘. จังหวัดเชียงใหม่

๑. พระนอนขอนม่วง อำเภอแม่วิม ตำบลดอนแก้ว มีขอบเขต คือ
ด้านเหนือ ยาว ๓ เส้น ๗ วา
ด้านใต้ ยาว ๓ เส้น ๗ วา
ด้านตะวันออก ยาว ๒ เส้น ๑๔ วา
ด้านตะวันตก ยาว ๒ เส้น ๑๔ วา
เป็นเนื้อที่ประมาณ ๙ ไร่ ๑๘ ตารางวา
๒. พระธาตุจอมแดง อำเภอแม่วิม ตำบลสันโป่ง มีขอบเขต คือ
ด้านเหนือ ยาว ๑๔ วา
ด้านใต้ ยาว ๑๔ วา
ด้านตะวันออก ยาว ๙ วา
ด้านตะวันตก ยาว ๙ วา
เป็นเนื้อที่ประมาณ ๑ งาน ๒๖ ตารางวา
๓. พระพุทธบาทสี่รอย อำเภอแม่วิม ตำบลแม่สลวง มีขอบเขต คือ
ด้านเหนือ ยาว ๑๒ วา
ด้านใต้ ยาว ๑๒ วา
ด้านตะวันออก ยาว ๑๐ วา
ด้านตะวันตก ยาว ๑๐ วา
เป็นเนื้อที่ประมาณ ๑ งาน ๒๐ ตารางวา

ประกาศ ณ วันที่ ๑๘ ธันวาคม ๒๕๕๖
พ.ท. รณสิทธิชัย
อธิบดีกรมศิลปากร

ประกาศกรมศิลปากร

เรื่อง กำหนดจำนวนและขอบเขตโบราณสถานสำหรับชาติ

ประกาศในราชกิจจานุเบกษา เล่ม ๗๒ ตอนที่ ๒

วันที่ ๔ มกราคม ๒๔๕๘ หน้า ๒๑-๒๔

อาศัยอำนาจตามความในมาตรา ๖ แห่งพระราชบัญญัติว่าด้วยโบราณสถาน ศิลปวัตถุ โบราณสถานและการพิพิธภัณฑสถานแห่งชาติ พุทธศักราช ๒๔๗๗ กรมศิลปากรได้ทำบัญชีจำนวนและขอบเขตโบราณสถานทั้งหลายที่มีอยู่ในประเทศไทยขึ้นไว้ส่วนหนึ่ง ดังต่อไปนี้

๑. จังหวัดสมุทรสาคร

๑. ศาลพันท้ายนรสิงห์ (ศาลเดิมในคลองโคกขาม) อำเภอเมืองสมุทรสาคร ตำบลบ้านไร่ มีขอบเขต คือ

ด้านเหนือ กว้าง ๑๐ เส้น
ด้านใต้ กว้าง ๑๐ เส้น
ด้านตะวันออก ยาว ๑๐ เส้น
ด้านตะวันตก ยาว ๑๐ เส้น
เป็นเนื้อที่ประมาณ ๑๐๐ ไร่

๒. ศาลพันท้ายนรสิงห์ (ศาลจำลองปากคลองโคกขาม) อำเภอเมืองสมุทรสาคร ตำบลบ้านไร่ มีขอบเขต คือ

ด้านเหนือ กว้าง ๑ เส้น ๑๐ วา
ด้านใต้ กว้าง ๑ เส้น ๑๐ วา
ด้านตะวันออก ยาว ๔ เส้น
ด้านตะวันตก ยาว ๔ เส้น
เป็นเนื้อที่ประมาณ ๖ ไร่

๓. วัดใหญ่จอมปราสาท อำเภอเมืองสมุทรสาคร ตำบลท่าจีน มีเนื้อที่ประมาณ ๔๒ ไร่ ๒๐ ตารางวา

๒. จังหวัดสมุทรสงคราม

๑. วัดบ้านแหลม อำเภอเมืองสมุทรสงคราม ตำบลแม่กลอง มีขอบเขต คือ

กว้าง ๑๗ วา
ยาว ๑ เส้น ๓ วา
เป็นเนื้อที่ประมาณ ๓ งาน ๙๑ ตารางวา

๓. จังหวัดสิงห์บุรี

๑. วัดโพธิ์เก้าต้น อำเภอบางระจัน ตำบลบางระจัน มีขอบเขต คือ
ด้านเหนือ ยาว ๕ เส้น ๑๐ วา
ด้านใต้ ยาว ๑๐ เส้น ๑๕ วา
ด้านตะวันออก ยาว ๑๐ เส้น ๕ วา
ด้านตะวันตก ยาว ๑๒ เส้น
เป็นเนื้อที่ประมาณ ๖๕ ไร่ ๖๓ ตารางวา

๔. จังหวัดเพชรบุรี

๑. เสาชิงช้า หน้าวัดเพชรพลี อำเภอเมืองเพชรบุรี ตำบลท่าราบ มีขอบเขต คือ
ด้านเหนือ ยาว ๑๐ วา
ด้านใต้ ยาว ๑ เส้น
ด้านตะวันออก ยาว ๑๘ วา
ด้านตะวันตก ยาว ๖ วา
เป็นเนื้อที่ประมาณ ๒ งาน ๖๕ ตารางวา
๒. พระบาทเขาลูกช้าง อำเภอท่ายาง ตำบลท่าไม้รวก มีขอบเขต คือ
ด้านเหนือ ยาว ๕ วา ๑ ศอก
ด้านใต้ ยาว ๕ วา ๒ ศอก
ด้านตะวันออก ยาว ๓ วา
ด้านตะวันตก ยาว ๓ วา ๑ ศอก
เป็นเนื้อที่ประมาณ ๗๙ ตารางวา

๕. จังหวัดกาญจนบุรี

๑. พระแท่นดงรัง อำเภอท่ามะกา ตำบลพระแท่น มีขอบเขต คือ
ด้านเหนือ ยาว ๑๐ เส้น
ด้านใต้ ยาว ๑๒๔ เส้น

ด้านตะวันออก ยาว ๖๒ เส้น
ด้านตะวันตก ยาว ๓๐ เส้น
เป็นเนื้อที่ประมาณ ๕,๑๕๒ ไร่

๒. พระเจดีย์สามองค์ อำเภอทองผาภูมิ ตำบลหนองลู มีขอบเขต คือ
กว้าง ๒๕ เส้น
ยาว ๒๕ เส้น
เป็นเนื้อที่ประมาณ ๖๒๕ ไร่

ประกาศ ณ วันที่ ๒๐ ธันวาคม ๒๔๕๗

พ.อ. รณสิทธิพิชัย

อธิบดีกรมศิลปากร

ประกาศกรมศิลปากร

เรื่อง กำหนดจำนวนโบราณวัตถุสำหรับชาติ
ประกาศในราชกิจจานุเบกษา เล่ม ๗๒ ตอนที่ ๑๔
วันที่ ๑๕ กุมภาพันธ์ ๒๔๕๘ หน้า ๓๘๑-๓๘๒

อาศัยอำนาจตามความในมาตรา ๑๔ แห่งพระราชบัญญัติว่าด้วยโบราณสถาน ศิลปวัตถุ โบราณวัตถุและการพิพิธภัณฑสถานแห่งชาติ พุทธศักราช ๒๔๗๗ กรมศิลปากรได้จัดทำบัญชีพระบรมธาตุที่วัดอรุณราชวราราม ตำบลวัดอรุณ กิ่งอำเภอบางกอกใหญ่ จังหวัดธนบุรี ไว้เป็นโบราณวัตถุสำหรับชาติแล้ว ดังมีรายการต่อไปนี้

- องค์ที่ ๑ ลักษณะกลมมีลายคล้ายไข่นกปรอท ขนาดผ่าศูนย์กลาง .๗ ซม.
- องค์ที่ ๒ ลักษณะกลมมีลายสีน้ำตาลอ่อนเล็กน้อย ขนาดผ่าศูนย์กลาง .๔ ซม.
- องค์ที่ ๓ ลักษณะกลมรี คล้ายเมล็ดข้าวสารหัก มีลายสีน้ำตาลแกมเหลือง ขนาดยาว .๖ ซม.
- องค์ที่ ๔ ลักษณะกลมรี สีน้ำตาลแกมเหลือง ขนาดผ่าศูนย์กลาง .๑ ซม.
- องค์ที่ ๕ ลักษณะกลมรี สีแก้วผลึก ขนาดผ่าศูนย์กลาง .๖ ซม.

ประกาศ ณ วันที่ ๓๑ มกราคม ๒๔๕๘

พ.อ. รณสิทธิพิชัย
อธิบดีกรมศิลปากร

ประกาศกรมศิลปากร
เรื่อง ขึ้นบัญชีโบราณวัตถุสำหรับชาติ
ประกาศในราชกิจจานุเบกษา เล่ม ๗๓ ตอนที่ ๒๑
วันที่ ๑๓ มีนาคม ๒๕๕๕ หน้า ๕๓๑

อาศัยอำนาจตามความในมาตรา ๑๔ แห่งพระราชบัญญัติว่าด้วยโบราณสถาน ศิลปวัตถุ โบราณวัตถุและการพิพิธภัณฑสถานแห่งชาติ พุทธศักราช ๒๔๗๗ กรมศิลปากร ได้ขึ้นบัญชีพระพุทธรูปโลหะปางมารวิชัย สมัยสุโขทัย ขนาดสูง ๓๘๗ ซม. หน้าตักกว้าง ๓๑๓ ซม. ๑ องค์ ประดิษฐานในวิหารวัดไตรมิตรวิทยาราม ตำบลตลาดน้อย อำเภอสัมพันธวงศ์ จังหวัดพระนคร ไว้เป็นโบราณวัตถุสำหรับชาติแล้ว

ประกาศ ณ วันที่ ๒๗ กุมภาพันธ์ ๒๕๕๕
วิเชียรแพทยาคม
รักษาการในตำแหน่งอธิบดีกรมศิลปากร

ประกาศกรมศิลปากร

ขึ้นบัญชีโบราณวัตถุในถ้ำผาปู่ ตำบลนาอ้อ อำเภอเมืองเลย จังหวัดเลย เป็นโบราณวัตถุสำหรับชาติ
ประกาศในราชกิจจานุเบกษา เล่ม ๗๓ ตอนที่ ๔๘
วันที่ ๑๒ มิถุนายน ๒๔๕๕ หน้า ๑๖๗๖-๑๖๗๕

อาศัยอำนาจตามความในมาตรา ๑๔ แห่งพระราชบัญญัติว่าด้วยโบราณสถาน ศิลปวัตถุ โบราณวัตถุและการพิพิธภัณฑสถานแห่งชาติ พุทธศักราช ๒๔๗๗ กรมศิลปากรได้ขึ้นบัญชีโบราณวัตถุต่าง ๆ ที่ประดิษฐานในถ้ำผาปู่ ตำบลนาอ้อ อำเภอเมืองเลย จังหวัดเลย ไว้เป็นโบราณวัตถุสำหรับชาติแล้ว ดังมีรายละเอียดต่อไปนี้ คือ

๑. พระพุทธรูปปางสมาธิ โลหะ สมัยอยุธยา สูง ๔๘ ซม. หน้าตักกว้าง ๒๐.๕ ซม.
๒. พระพุทธรูปปางสมาธิ โลหะ สมัยอยุธยา สูง ๓๙ ซม. หน้าตักกว้าง ๑๖ ซม.
๓. พระพุทธรูปยืนปางประทานอภัย โลหะ สมัยอยุธยา สูง ๓๑ ซม.
๔. พระพุทธรูปปางสมาธิ โลหะ สมัยอยุธยา สูง ๑๘.๕ ซม. หน้าตักกว้าง ๙.๕ ซม.
๕. พระพุทธรูปปางสมาธิ โลหะ สมัยอยุธยา สูง ๑๗.๕ ซม. หน้าตักกว้าง ๕ ซม.
๖. พระพุทธรูปปางสมาธิ โลหะ สมัยอยุธยา สูง ๑๕ ซม. หน้าตักกว้าง ๖ ซม.
๗. พระพุทธรูปปางสมาธิ โลหะ สมัยอยุธยา สูง ๑๙ ซม. หน้าตักกว้าง ๖ ซม.
๘. พระพุทธรูปปางสมาธิ โลหะ สมัยอยุธยา สูง ๑๖ ซม. หน้าตักกว้าง ๕.๕ ซม.
๙. พระพุทธรูปปางสมาธิ โลหะ สมัยอยุธยา สูง ๑๔ ซม. หน้าตักกว้าง ๕ ซม.
๑๐. พระพุทธรูปปางสมาธิ โลหะ สมัยอยุธยา สูง ๑๕ ซม. หน้าตักกว้าง ๓.๕ ซม.
๑๑. พระพุทธรูปปางสมาธิ โลหะ สมัยอยุธยา สูง ๑๓.๕ ซม. หน้าตักกว้าง ๔.๕ ซม.
๑๒. พระพุทธรูปปางสมาธิ โลหะ สมัยอยุธยา สูง ๑๑.๕ ซม. หน้าตักกว้าง ๕ ซม.
๑๓. พระพุทธรูปปางสมาธิ โลหะ สมัยอยุธยา สูง ๑๑.๕ ซม. หน้าตักกว้าง ๔.๕ ซม.
๑๔. พระพุทธรูปปางสมาธิ โลหะ สมัยอยุธยา สูง ๑๑.๕ ซม. หน้าตักกว้าง ๕ ซม.
๑๕. พระพุทธรูปปางสมาธิ โลหะ สมัยอยุธยา สูง ๑๔.๕ ซม. หน้าตักกว้าง ๔ ซม.
๑๖. พระพุทธรูปปางสมาธิ โลหะ สมัยอยุธยา สูง ๑๑.๕ ซม. หน้าตักกว้าง ๔.๕ ซม.
๑๗. พระพุทธรูปปางสมาธิ มีเขี้ยวอักษรไทยน้อยที่ฐานว่า "พระเจ้าโฮม" โลหะ สมัยอยุธยา สูง ๑๒ ซม. หน้าตักกว้าง ๓.๕ ซม.
๑๘. พระพุทธรูปปางสมาธิ โลหะ สมัยอยุธยา สูง ๑๐.๕ ซม. หน้าตักกว้าง ๓ ซม.
๑๙. พระพุทธรูปปางสมาธิ โลหะ สมัยอยุธยา สูง ๑๑.๕ ซม. หน้าตักกว้าง ๓ ซม.
๒๐. พระพุทธรูปปางสมาธิ พระเศียรหัก โลหะ สมัยอยุธยา สูง ๘.๕ ซม. หน้าตักกว้าง ๕.๕ ซม.


๒๑. หม้อกระแต โลหะ ผ่าศูนย์กลาง ๑๙.๕ ซม.

๒๒. ฉาบ โลหะ ผ่าศูนย์กลาง ๑๒ ซม.

ประกาศ ณ วันที่ ๓๑ พฤษภาคม ๒๕๕๕

วิเชียรแพทยาคม

รักษาการในตำแหน่งอธิบดีกรมศิลปากร



วัดมหาธาตุ สุพรรณบุรี



วัดชุมชนสงฆ์ สุพรรณบุรี



เจดีย์คอนเจดีย์ สุพรรณบุรี

ประกาศกรมศิลปากร

เรื่อง กำหนดจำนวนและขอบเขตโบราณสถานสำหรับชาติ
ประกาศในราชกิจจานุเบกษา เล่ม ๗๔ ตอนที่ ๘๖
วันที่ ๑๒ พฤศจิกายน ๒๕๐๐ หน้า ๒๖๗๐-๒๖๗๘

อาศัยอำนาจตามความในมาตรา ๖ แห่งพระราชบัญญัติว่าด้วยโบราณสถาน ศิลปวัตถุ โบราณวัตถุและการพิพิธภัณฑสถานแห่งชาติ พุทธศักราช ๒๔๗๗ กรมศิลปากรได้ทำบัญชีจำนวนและขอบเขตโบราณสถานทั้งหลายที่มีอยู่ในประเทศไทยขึ้นไว้ส่วนหนึ่ง ดังต่อไปนี้

๑. จังหวัดปราจีนบุรี

๑. สระแก้ว อำเภอศรีมหาโพธิ ตำบลโคกปี่ มีขอบเขต คือ
กว้าง ๒ เส้น
ยาว ๓ เส้น
เป็นเนื้อที่ประมาณ ๖ ไร่
๒. สระมรกต อำเภอศรีมหาโพธิ ตำบลโคกปี่ มีขอบเขต คือ
กว้าง ๒ เส้น
ยาว ๔ เส้น
เป็นเนื้อที่ประมาณ ๘ ไร่
๓. ปราสาทเขาโล้น อำเภออรัญญประเทศ ตำบลตาพระยา มีขอบเขต คือ
ยาวด้านละ ๔ เส้น
เป็นเนื้อที่ประมาณ ๑๖ ไร่
๔. ปราสาทเขาน้อย อำเภออรัญญประเทศ ตำบลคลองน้ำใส มีขอบเขต คือ
กว้าง ๕ เส้น
ยาว ๑๐ เส้น
เป็นเนื้อที่ประมาณ ๕๐ ไร่
๕. เขารัง อำเภออรัญญประเทศ ตำบลเมืองใหม่ มีขอบเขต คือ
กว้าง ๒ เส้น
ยาว ๔ เส้น
เป็นเนื้อที่ประมาณ ๘ ไร่

๖. ปราสาททับเสียม อำเภออรัญญประเทศ ตำบลโคกสูง มีขอบเขต คือ
ทิศเหนือ ยาว ๓ เส้น
ทิศใต้ ยาว ๑๐ วา
ทิศตะวันออก ยาว ๓ เส้น
ทิศตะวันตก ยาว ๓ เส้น
เป็นเนื้อที่ประมาณ ๕ ไร่ ๑ งาน
๗. ปราสาทสล็อกกือกรม อำเภออรัญญประเทศ ตำบลโคกสูง มีขอบเขต คือ
ทิศเหนือ ยาว ๒ เส้น ๑๐ วา
ทิศใต้ ยาว ๒ เส้น ๑๐ วา
ทิศตะวันออก ยาว ๒ เส้น ๑๐ วา
ทิศตะวันตก ยาว ๒ เส้น ๑๐ วา
เป็นเนื้อที่ประมาณ ๖ ไร่ ๑ งาน
๘. ปราสาทเมืองไผ่ อำเภออรัญญประเทศ ตำบลเมืองไผ่ มีขอบเขต คือ
ทิศเหนือ ยาว ๕ วา
ทิศใต้ ยาว ๕ วา
ทิศตะวันออก ยาว ๕ วา
ทิศตะวันตก ยาว ๕ วา
เป็นเนื้อที่ประมาณ ๒๕ ตารางวา

๒. จังหวัดขอนแก่น

๑. กู่บ้านโนนกู่ อำเภอเมืองขอนแก่น ตำบลบ้านเหล่า มีขอบเขต คือ
เป็นเนื้อที่โดยรอบประมาณ ๑๐ ไร่
๒. กู่บ้านโนนกู่ อำเภอเมืองขอนแก่น ตำบลสาวดี มีขอบเขต คือ
เป็นเนื้อที่โดยรอบประมาณ ๖๐ ไร่
๓. กู่บ้านหัวบึง อำเภอเมืองขอนแก่น ตำบลหัวหว้า มีขอบเขต คือ
เป็นเนื้อที่โดยรอบประมาณ ๓ ไร่ ๑ งาน ๕๔ วา
๔. พระยืน อำเภอเมืองขอนแก่น ตำบลพระนุ มีขอบเขต คือ
เป็นเนื้อที่โดยรอบประมาณ ๒๑ ไร่ ๓๕ วา

๓. จังหวัดสุโขทัย

๑. วัดพระยาดำ อำเภอศรีสำนาลัย ตำบลศรีสำนาลัย หมู่ที่ ๕ มีขอบเขต คือ

ทิศเหนือ ยาว ๓ เส้น

ทิศใต้ ยาว ๓ เส้น

ทิศตะวันออก ยาว ๕ เส้น

ทิศตะวันตก ยาว ๕ เส้น

เป็นเนื้อที่ประมาณ ๑๕ ไร่

๒. วัดดอนลาน อำเภอศรีสัชนาลัย ตำบลหนองอ้อ หมู่ที่ ๔ มีขอบเขต คือ

ทิศเหนือ ยาว ๓ เส้น

ทิศใต้ ยาว ๓ เส้น

ทิศตะวันออก ยาว ๑๓ เส้น

ทิศตะวันตก ยาว ๑๓ เส้น

เป็นเนื้อที่ประมาณ ๓๙ ไร่

๓. บ่อแก้ว อำเภอศรีสัชนาลัย ตำบลท่าชัย หมู่ที่ ๑ มีขอบเขตเนื้อที่โดยรอบประมาณ ๑ ไร่

๔. บ่อทอง อำเภอศรีสัชนาลัย ตำบลท่าชัย หมู่ที่ ๑ มีขอบเขตเนื้อที่โดยรอบประมาณ ๑ ไร่

๕. วัดสว่างอารมณ์ อำเภอสวรรคโลก ตำบลวังไม้ขอน

๔. จังหวัดสุพรรณบุรี

๑. เขาพระ อำเภออุทุมพร ตำบลกระเจินต์ มีขอบเขต คือ

ทิศเหนือ ยาว ๕๐ วา

ทิศใต้ ยาว ๖๘ วา

ทิศตะวันออก ยาว ๕๙ วา

เป็นเนื้อที่ประมาณ ๘ เส้น ๑๗ วา

๕. จังหวัดสมุทรสงคราม

๑. วัดอัมพวันเจติยาราม อำเภออัมพวา ตำบลอัมพวา

๖. จังหวัดเชียงราย

๑. วัดเจดีย์หลวง อำเภอเชียงแสน ตำบลเวียง มีขอบเขต คือ

ทิศเหนือ ยาว ๒๓๐ เมตร

ทิศใต้ ยาว ๑๕๐ เมตร

ทิศตะวันออก ยาว ๒๕๒ เมตร

- ทิศตะวันตก ยาว ๓๒๐ เมตร
เป็นเนื้อที่ประมาณ ๓๓ ไร่ ๓ งาน ๕๖ วา
๒. วัดเสาศีแลง อำเภอเชียงแสน ตำบลเวียง มีขอบเขต คือ
ทิศเหนือ ยาว ๑๐๐ เมตร
ทิศใต้ ยาว ๑๐๐ เมตร
ทิศตะวันออก ยาว ๔๕ เมตร
ทิศตะวันตก ยาว ๖๐ เมตร
เป็นเนื้อที่ประมาณ ๓ ไร่ ๑ งาน ๑๒ วา
๓. วัดป่าสัก อำเภอเชียงแสน ตำบลเวียง มีขอบเขต คือ
ทิศเหนือ ยาว ๑๕๐ เมตร
ทิศใต้ ยาว ๑๒๐ เมตร
ทิศตะวันออก ยาว ๑๖๐ เมตร
ทิศตะวันตก ยาว ๑๒๐ เมตร
เป็นเนื้อที่ประมาณ ๑๖ ไร่ - งาน ๑๒ วา
๔. วัดพระยืน อำเภอเชียงแสน ตำบลเวียง มีขอบเขต คือ
ทิศเหนือ ยาว ๒๐ เมตร
ทิศใต้ ยาว ๒๐ เมตร
ทิศตะวันออก ยาว ๒๐ เมตร
ทิศตะวันตก ยาว ๒๐ เมตร
เป็นเนื้อที่ประมาณ ๑ งาน
๕. วัดมหาธาตุ อำเภอเชียงแสน ตำบลเวียง มีขอบเขต คือ
ทิศเหนือ ยาว ๗๐ เมตร
ทิศใต้ ยาว ๖๐ เมตร
ทิศตะวันออก ยาว ๕๔ เมตร
ทิศตะวันตก ยาว ๕๐ เมตร
เป็นเนื้อที่ประมาณ ๒ ไร่ - งาน ๔๔ วา
๖. วัดโศก อำเภอเชียงแสน ตำบลเวียง มีขอบเขต คือ
ทิศเหนือ ยาว ๘๐ เมตร
ทิศใต้ ยาว ๘๐ เมตร
ทิศตะวันออก ยาว ๓๔ เมตร
ทิศตะวันตก ยาว ๓๔ เมตร
เป็นเนื้อที่ประมาณ ๑ ไร่ ๒ งาน ๘๐ วา

๗. วัดมุงเมือง (วัดต้นตอง) อำเภอเชียงแสน ตำบลเวียง มีขอบเขต คือ
ทิศเหนือ ยาว ๖๐ เมตร
ทิศใต้ ยาว ๖๐ เมตร
ทิศตะวันออก ยาว ๔๔ เมตร
ทิศตะวันตก ยาว ๕๐ เมตร
เป็นเนื้อที่ประมาณ ๑ ไร่ ๓ งาน ๔ วา

๘. จังหวัดกาญจนบุรี

๑. พระปรารค์ (ในวัดนางโน “ร้าง”) อำเภอท่าม่วง ตำบลม่วงชุม
๒. พระพุทธไสยาสน์ (ในวัดนางโน “ร้าง”) อำเภอท่าม่วง ตำบลม่วงชุม

ประกาศ ณ วันที่ ๓๑ ตุลาคม ๒๕๐๐
ธนิศ อยู่โพธิ์
อธิบดีกรมศิลปากร

ประกาศกรมศิลปากร

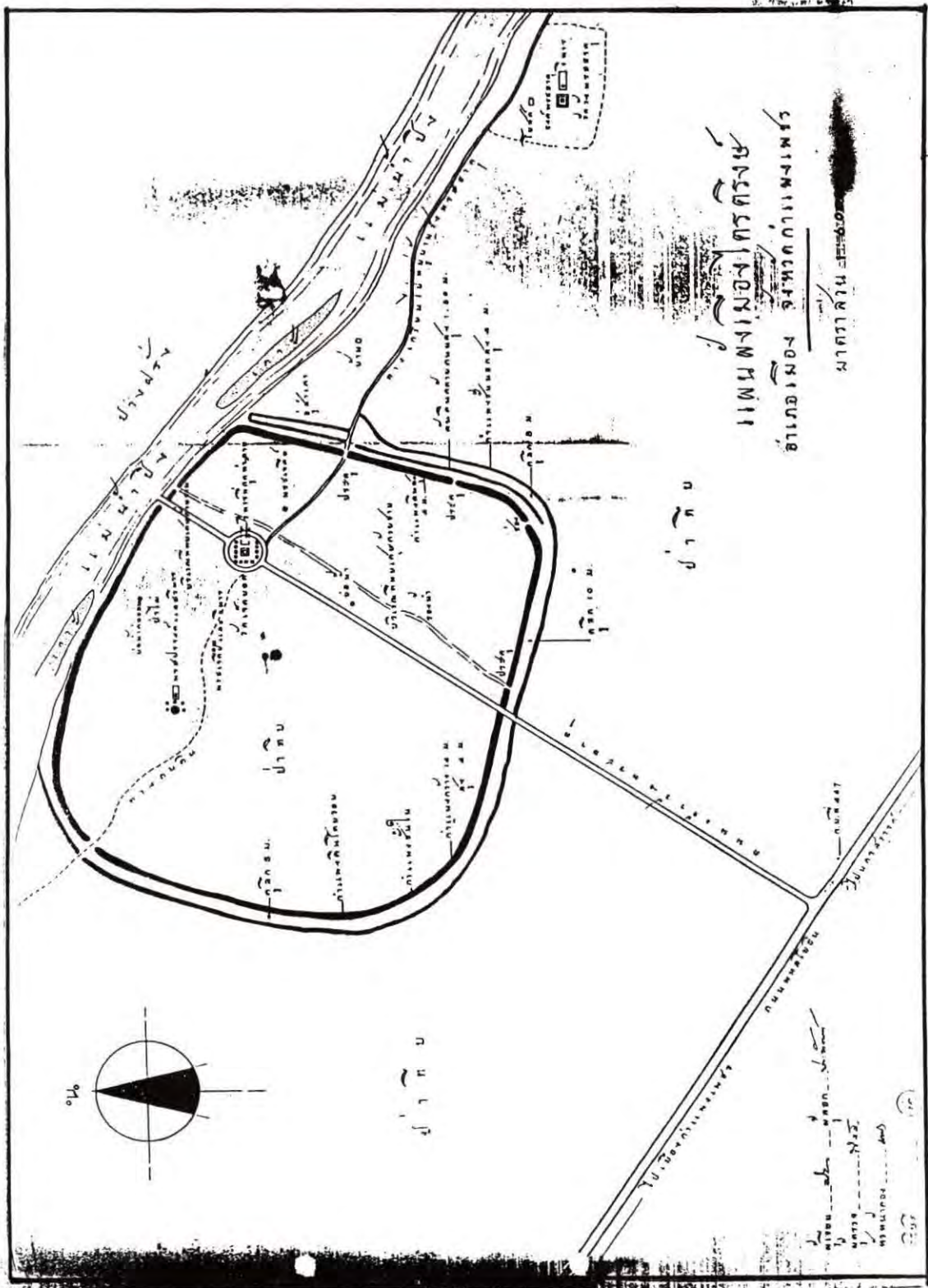
เรื่อง กำหนดจำนวนโบราณวัตถุสถานสำหรับชาติ
ประกาศในราชกิจจานุเบกษา เล่ม ๗๕ ตอนที่ ๔๕
วันที่ ๑๐ มิถุนายน ๒๕๐๑ หน้า ๑๗๐๐

อาศัยอำนาจตามความในมาตรา ๖ แห่งพระราชบัญญัติว่าด้วยโบราณสถาน ศิลปวัตถุ โบราณวัตถุและการพิพิธภัณฑสถานแห่งชาติ พุทธศักราช ๒๔๗๗ กรมศิลปากรได้จัดทำบัญชีจำนวนโบราณวัตถุสถานที่มียอยู่ในประเทศไทยขึ้นไว้ส่วนหนึ่ง คือ

จังหวัดกำแพงเพชร

๑. เมืองไตรตรังษ์และโบราณสถานที่อยู่ภายในบริเวณกำแพงและคูเมือง ตำบลไตรตรังษ์ อำเภอเมืองกำแพงเพชร ตามแผนผังท้ายประกาศนี้

ประกาศ ณ วันที่ ๑๒ พฤษภาคม ๒๕๐๑
ธนิต อยู่โพธิ์
อธิบดีกรมศิลปากร



ประกาศกรมศิลปากร

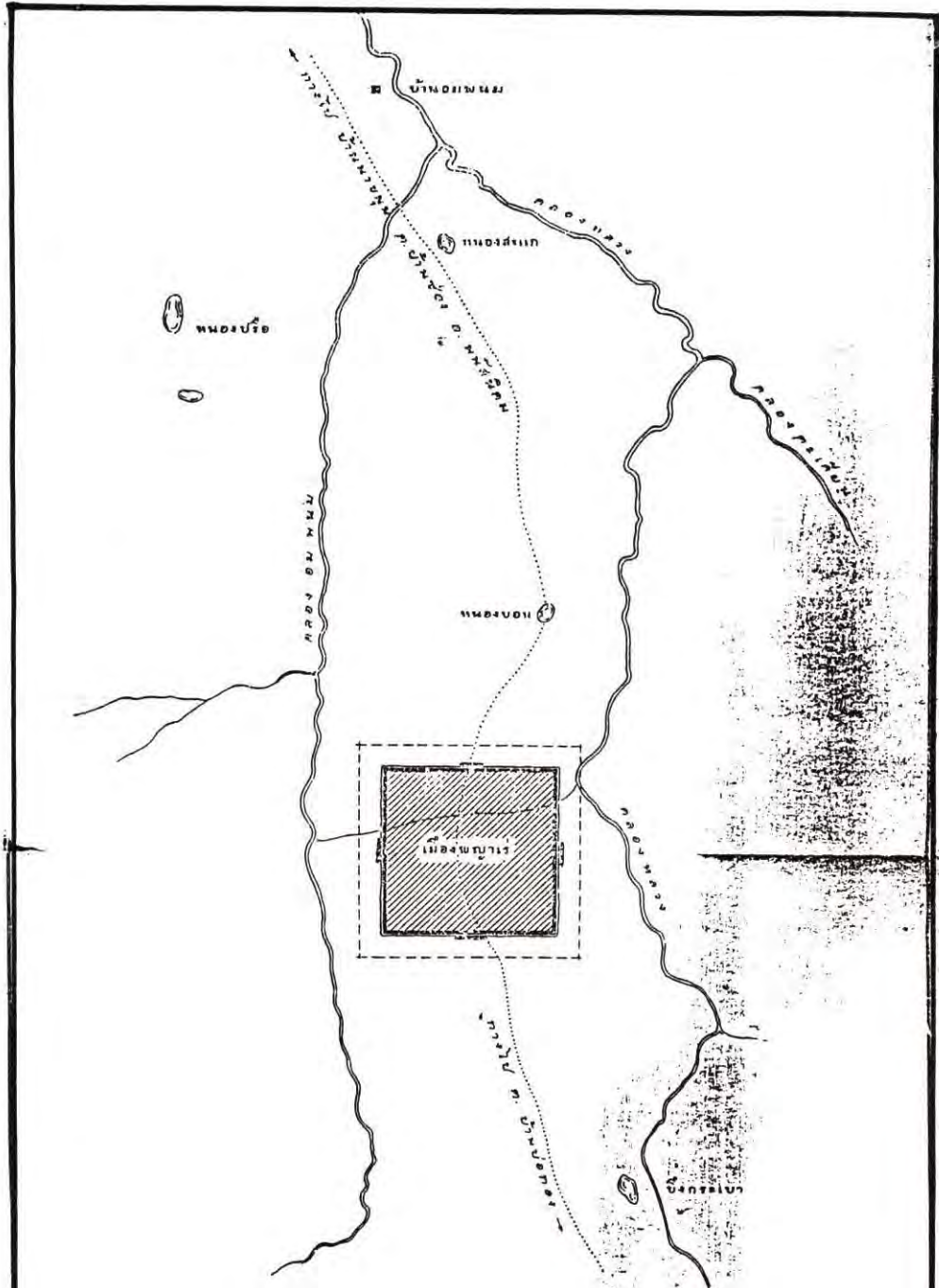
เรื่องกำหนดจำนวนโบราณสถานสำหรับชาติ
ประกาศในราชกิจจานุเบกษา เล่ม ๗๕ ตอนที่ ๕๐
วันที่ ๔ พฤศจิกายน ๒๕๐๑ หน้า ๒๘๘๘

อาศัยอำนาจตามความในมาตรา ๖ แห่งพระราชบัญญัติว่าด้วยโบราณสถาน ศิลปวัตถุ โบราณวัตถุและการพิพิธภัณฑสถานแห่งชาติ พุทธศักราช ๒๔๗๗ กรมศิลปากรได้จัดทำบัญชีกำหนดจำนวนโบราณสถานที่มียอยู่ในประเทศไทยขึ้นไว้ส่วนหนึ่ง คือ

จังหวัดชลบุรี

๑. เมืองพญาเร่ ตำบลบ้านบ่อทอง อำเภอพนัสนิคม จังหวัดชลบุรี รวมเนื้อที่ทั้งสิ้น ๒,๒๒๐ ไร่ ๑ งาน ๕๐ ตารางวา ขอบเขตและรายละเอียดปรากฏตามแผนที่ท้ายประกาศนี้

ประกาศ ณ วันที่ ๒๐ ตุลาคม ๒๕๐๑
ธนิต อยู่โพธิ์
อธิบดีกรมศิลปากร



แปลงปลูกข้าว
 ต.บ้านบ่อทอง อ.พนมสนธิม
 อ.ร. ปทุมธานี

๓๖๖๖	๑๒ ก.ย. ๒๕๐๑
๑๕๐๓	๒๐ ก.ย. ๒๕๐๑
เขตเกษตรกรรมและป่าไม้	
๑๕๖๐	๑๘ ก.ย. ๒๕๐๑

แปลงปลูกข้าว. กองโบราณคดี. กรมศิลปากร

มาตราส่วน 1:20,000	
๑๕๐๓	๑๕
๓๖๖๖	๑๖
๑๕๖๐	๑๗

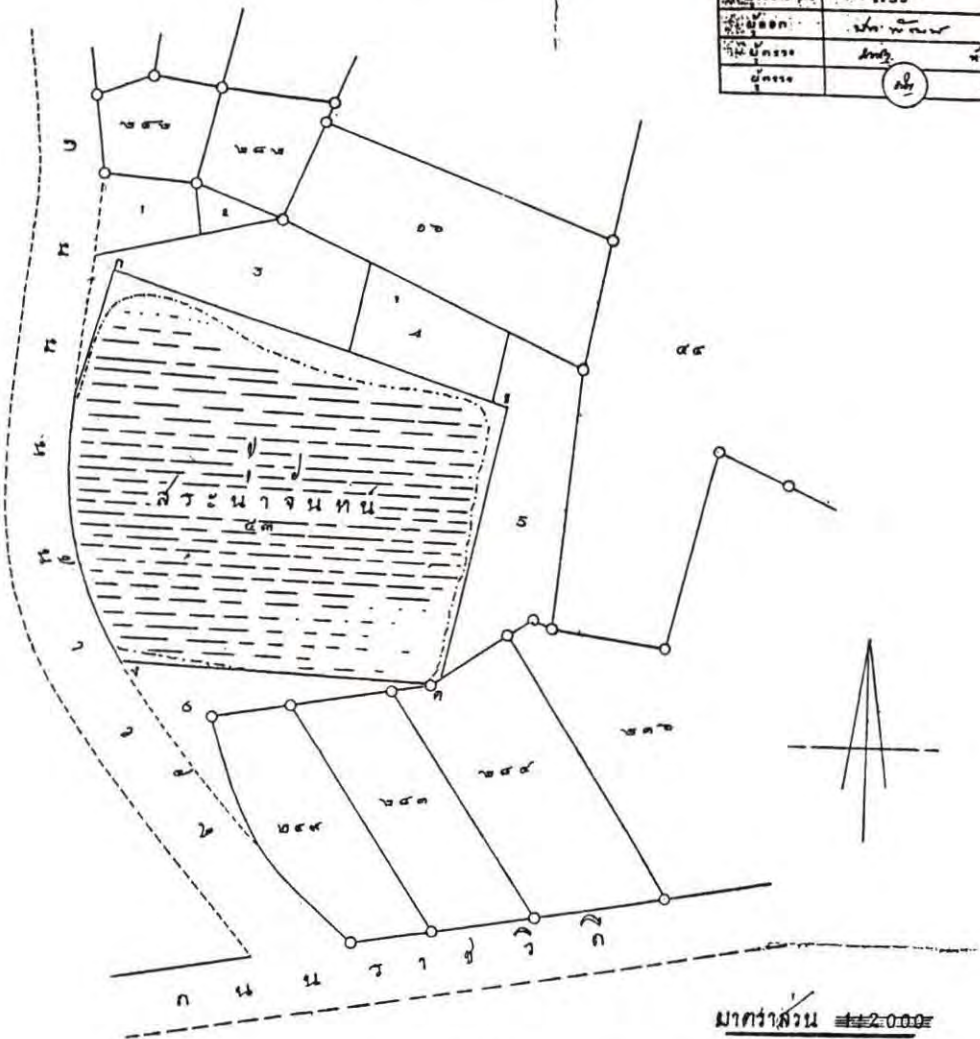
ประกาศกรมศิลปากร
เรื่อง กำหนดจำนวนโบราณสถานสำหรับชาติ
ประกาศในราชกิจจานุเบกษา เล่ม ๗๕ ตอนที่ ๕๐
วันที่ ๔ พฤศจิกายน ๒๕๐๑ หน้า ๒๘๘๕

ตามที่กรมศิลปากรได้ประกาศขึ้นบัญชีสระน้ำจันทน์ ตำบลสนามจันทร์ อำเภอเมืองนครปฐม จังหวัดนครปฐม ไว้เป็นโบราณสถานสำหรับชาติ ตามความในมาตรา ๖ แห่งพระราชบัญญัติว่าด้วยโบราณสถาน ศิลปวัตถุ โบราณวัตถุและการพิพิธภัณฑสถานแห่งชาติ พุทธศักราช ๒๔๗๗ เมื่อวันที่ ๒๕ กุมภาพันธ์ ๒๔๗๘ แล้ว นั้น

บัดนี้ กรมศิลปากรได้สำรวจขอบเขตและจำนวนเนื้อที่ของสระน้ำจันทน์เสร็จแล้ว เห็นสมควรขึ้นบัญชีสระน้ำจันทน์ตามขอบเขตและเนื้อที่ซึ่งสำรวจใหม่นี้ จึงอาศัยอำนาจตามความในมาตรา ๖ แห่งพระราชบัญญัติว่าด้วยโบราณสถาน ศิลปวัตถุ โบราณวัตถุและการพิพิธภัณฑสถานแห่งชาติ พุทธศักราช ๒๔๗๗ ขอประกาศว่า กรมศิลปากรได้จัดทำบัญชีสระน้ำจันทน์ ตำบลสนามจันทร์ อำเภอเมืองนครปฐม จังหวัดนครปฐม รวมเนื้อที่ทั้งสิ้น ๑๐ ไร่ ๖๕ ตารางวา ๑ ตารางคอก ปรากฏตามแผนที่ระวางรายละเอียดที่ตั้งสระน้ำจันทน์ท้ายประกาศนี้ เป็นโบราณสถานสำหรับชาติ

ประกาศ ณ วันที่ ๒๐ ตุลาคม ๒๕๐๑
ธนิศ อยู่โพธิ์
อธิบดีกรมศิลปากร

กรมการที่ดิน กรุงเทพมหานคร. กรมที่ดิน	
เลขที่โฉนดที่ดิน	๖๖๖
เลขที่โฉนดที่ดิน	๖๖๖
เลขที่โฉนดที่ดิน	๖๖๖
เลขที่โฉนดที่ดิน	๖๖๖



มาตราส่วน 1:2000

เลขที่โฉนดที่ดิน	เนื้อที่	เลขที่โฉนดที่ดิน	เลขที่โฉนดที่ดิน	เลขที่โฉนดที่ดิน	เลขที่โฉนดที่ดิน
๖๖๖	๑๓๔.๐๐	๖๖๖	๖๖๖	๖๖๖	๖๖๖
๖๖๖	๑๓๐.๐๐	๖๖๖	๖๖๖	๖๖๖	๖๖๖
๖๖๖	๑๑๗.๐๐	๖๖๖	๖๖๖	๖๖๖	๖๖๖
๖๖๖	๑๖๖.๐๐	๖๖๖	๖๖๖	๖๖๖	๖๖๖
รูปแผนที่วางรายแปลงที่ดินสวนจันทน์					
กำหนดเขตใหม่ ก. สวนจันทน์ อ. เมือง จ. นครปฐม					

ประกาศกรมศิลปากร

เรื่อง กำหนดจำนวนโบราณวัตถุสถานสำหรับชาติ
ประกาศในราชกิจจานุเบกษา เล่ม ๗๖ ตอนที่ ๓
วันที่ ๖ มกราคม ๒๕๐๒ หน้า ๒๖

อาศัยอำนาจตามความในมาตรา ๖ และมาตรา ๑๔ แห่งพระราชบัญญัติว่าด้วยโบราณสถาน
ศิลปวัตถุ โบราณวัตถุและการพิพิธภัณฑสถานแห่งชาติ พุทธศักราช ๒๔๗๗ กรมศิลปากรได้จัดทำบัญชีกำหนด
จำนวนโบราณวัตถุสถานสำหรับชาติที่มีอยู่ในประเทศไทยขึ้นไว้ส่วนหนึ่ง คือ

จังหวัดธนบุรี

๑. วัดคูสิดาราม (วัดเสาพระโค่น) ตำบลบางยี่ขัน อำเภอบางกอกน้อย จังหวัดธนบุรี สิ่งสำคัญ
มีภาพเขียนสีภายในพระอุโบสถ สมัยรัตนโกสินทร์

จังหวัดอุตรดิตถ์

๑. พระพุทธรูปปางมารวิชัย สัมฤทธิ์ สมัยเชียงแสน ขนาดสูง ๑๗๒ ซม. หน้าตักกว้าง ๑๔๕
ซม. อยู่ที่วัดพระฝาง ตำบลวังงาม อำเภอเมืองอุตรดิตถ์ จังหวัดอุตรดิตถ์

จังหวัดสระบุรี

๑. พระพุทธรูปปางมารวิชัย (มีจารึกด้านหลังพระพุทธรูป) ศิลาทราย สมัยอยุธยา ขนาดสูง
๒๖๕ ซม. หน้าตักกว้าง ๒๑๕ ซม. อยู่ในพระอุโบสถวัดสูง ตำบลเสาไห้ อำเภอเสาไห้ จังหวัดสระบุรี

๒. เกียรติมุข หรือหน้าสิงห์ ศิลาทราย สมัยลพบุรี ขนาดสูง ๔๔ ซม. กว้าง ๕๓ ซม. อยู่ที่
ศาลเจ้าพ่อน้อย ริมถนนสายเสาไห้ ไกล้วัดสูง ตำบลเสาไห้ อำเภอเสาไห้ จังหวัดสระบุรี

ประกาศ ณ วันที่ ๒๔ ธันวาคม ๒๕๐๑

ธนิต อยู่โพธิ์

อธิบดีกรมศิลปากร

ประกาศกรมศิลปากร
เรื่อง กำหนดจำนวนโบราณสถานสำหรับชาติ
ประกาศในราชกิจจานุเบกษา เล่ม ๗๖ ตอนที่ ๕๐
วันที่ ๒๒ กันยายน ๒๕๐๒ หน้า ๒๒๔๑

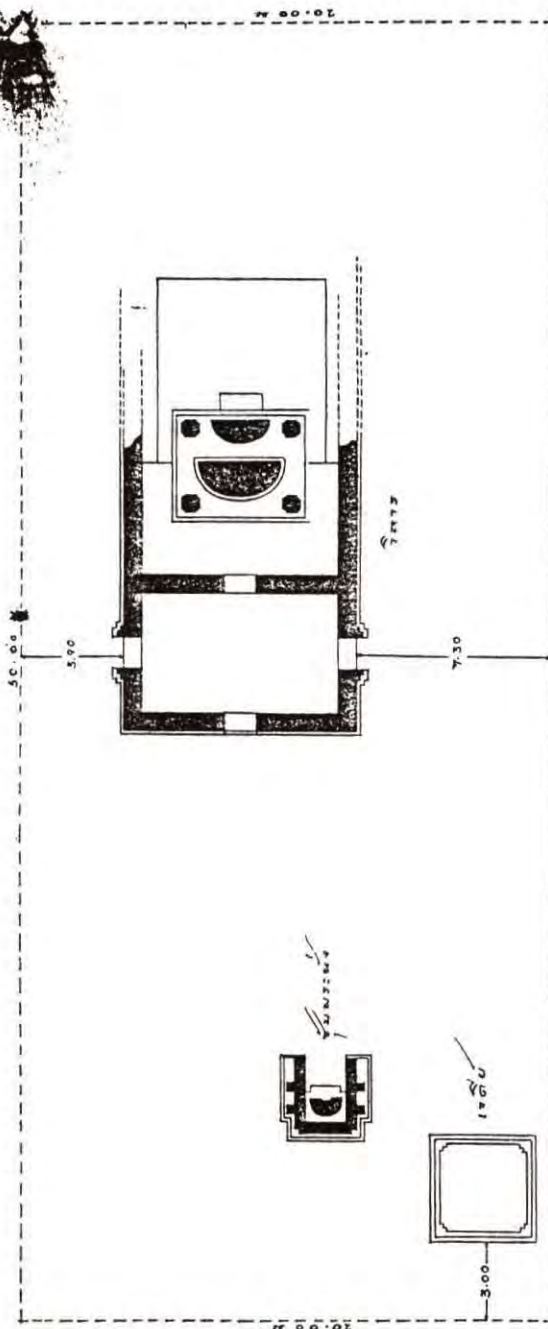
อาศัยอำนาจตามความในมาตรา ๖ แห่งพระราชบัญญัติว่าด้วยโบราณสถาน ศิลปวัตถุ โบราณวัตถุและการพิพิธภัณฑสถานแห่งชาติ พุทธศักราช ๒๔๗๗ กรมศิลปากรได้จัดทำบัญชีกำหนดจำนวนโบราณสถานที่มีอยู่ในประเทศไทยขึ้นไว้ส่วนหนึ่ง คือ

จังหวัดเพชรบุรี

๑. วัดไผ่ล้อม ตำบลท่าราบ อำเภอเมืองเพชรบุรี จังหวัดเพชรบุรี สิ่งสำคัญมีวิหาร, รูปปูนปั้นนูนบนผนังวิหาร, เจดีย์ และซุ้มต่าง ๆ รวมเนื้อที่ทั้งสิ้น ๒๕๐ ตารางวา ปรากฏตามแผนผังท้ายประกาศนี้

ประกาศ ณ วันที่ ๔ กันยายน ๒๕๐๒
ธนิต อยู่โพธิ์
อธิบดีกรมศิลปากร

บ้านไม้สัก
 ช.ว. เฉลิมชัย



พรมปูพรม

(ขนาดพื้นที่ 250 ตารางวา)

โฉนดที่ดิน : 11 นพตจ 2502

ชื่อผู้ขาย	ช.ว.
ชื่อผู้ซื้อ	ช.ว.
เลขที่โฉนด	11 นพตจ 2502
ราคา	1000



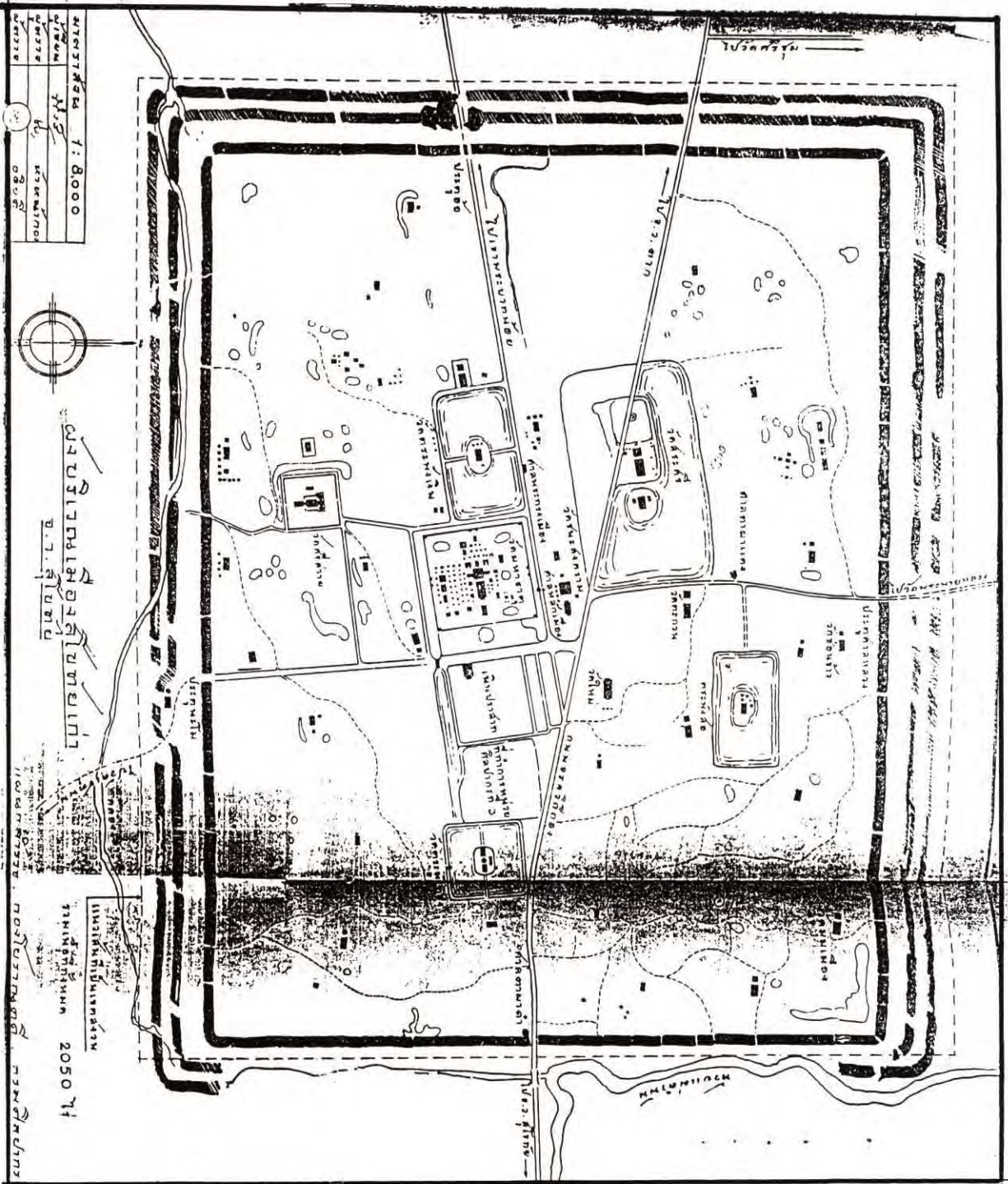
ประกาศกรมศิลปากร
เรื่อง กำหนดจำนวนโบราณสถานสำหรับชาติ
ประกาศในราชกิจจานุเบกษา เล่ม ๗๖ ตอนที่ ๕๘
วันที่ ๒๗ ตุลาคม ๒๕๐๒ หน้า ๒๔๒๖

อาศัยอำนาจตามความในมาตรา ๖ แห่งพระราชบัญญัติว่าด้วยโบราณสถาน ศิลปวัตถุ โบราณวัตถุ และการพิพิธภัณฑ์แห่งชาติ พุทธศักราช ๒๔๗๗ กรมศิลปากรได้จัดทำบัญชีจำนวนโบราณวัตถุสถานที่อยู่ในประเทศไทยขึ้นไว้ส่วนหนึ่ง คือ

จังหวัดสุโขทัย

๑. เมืองสุโขทัยเก่า และโบราณสถานที่อยู่ภายในบริเวณกำแพงเมือง กำแพงและคูเมือง ตำบลเมืองเก่า อำเภอเมืองสุโขทัย ตามแผนผังท้ายประกาศนี้

ประกาศ ณ วันที่ ๗ ตุลาคม ๒๕๐๒
ธนิต อยู่โพธิ์
อธิบดีกรมศิลปากร



ประกาศกรมศิลปากร

เรื่อง กำหนดจำนวนโบราณสถานสำหรับชาติ
ประกาศในราชกิจจานุเบกษา เล่ม ๗๖ ตอนที่ ๑๐๘
วันที่ ๑๗ พฤศจิกายน ๒๕๐๒ หน้า ๒๕๓๐

อาศัยอำนาจตามความในมาตรา ๖ แห่งพระราชบัญญัติว่าด้วยโบราณสถาน ศิลปวัตถุ โบราณวัตถุ และการพิพิธภัณฑ์แห่งชาติ พุทธศักราช ๒๔๗๗ กรมศิลปากรได้จัดทำบัญชีกำหนดจำนวนโบราณสถานที่มีอยู่ในประเทศไทยขึ้นไว้ส่วนหนึ่ง คือ

จังหวัดเชียงใหม่

๑. วัดกุฎขาว ตำบลหนองหอย อำเภอเมืองเชียงใหม่ จังหวัดเชียงใหม่ สิ่งสำคัญมีวิหารและเจดีย์ รวมเนื้อที่ทั้งสิ้น ๒ งาน ๕๐ ตารางวา ปรากฏตามแผนผังท้ายประกาศนี้
๒. วัดโลกโมฬี ตำบลช้างเผือก อำเภอเมืองเชียงใหม่ จังหวัดเชียงใหม่ สิ่งสำคัญมีเจดีย์ รวมเนื้อที่ประมาณ ๑ ไร่ ปรากฏตามแผนผังท้ายประกาศนี้
๓. วัดพระเจ้าดำ ตำบลท่าวังตาล อำเภอสารภี จังหวัดเชียงใหม่ สิ่งสำคัญมีซากเจดีย์และวิหาร รวมเนื้อที่ทั้งสิ้น ๑ ไร่ ๒๐ ตารางวา ปรากฏตามแผนผังท้ายประกาศนี้
๔. วัดน้อย ตำบลท่าวังตาล อำเภอสารภี จังหวัดเชียงใหม่ สิ่งสำคัญมีซากเจดีย์และวิหาร รวมเนื้อที่ประมาณ ๑ ไร่ ๒ งาน ตารางวาครึ่ง ปรากฏตามแผนผังท้ายประกาศนี้
๕. วัดอุโบสถ ตำบลท่าวังตาล อำเภอสารภี จังหวัดเชียงใหม่ สิ่งสำคัญมีเจดีย์และวิหาร รวมเนื้อที่ทั้งสิ้นประมาณ ๑ ไร่ ๓ งาน ตารางวา ปรากฏตามแผนผังท้ายประกาศนี้

จังหวัดเชียงราย

๑. พระธาตุดอยภูซ้าว ตำบลเวียง อำเภอเชียงแสน จังหวัดเชียงราย สิ่งสำคัญมี วิหาร ๑ หลัง เจดีย์ ๖ องค์ รวมเนื้อที่ประมาณ ๔ ไร่ ๑ งาน ๖๔ ตารางวา ปรากฏตามแผนผังท้ายประกาศนี้

ประกาศ ณ วันที่ ๒๒ ตุลาคม ๒๕๐๒

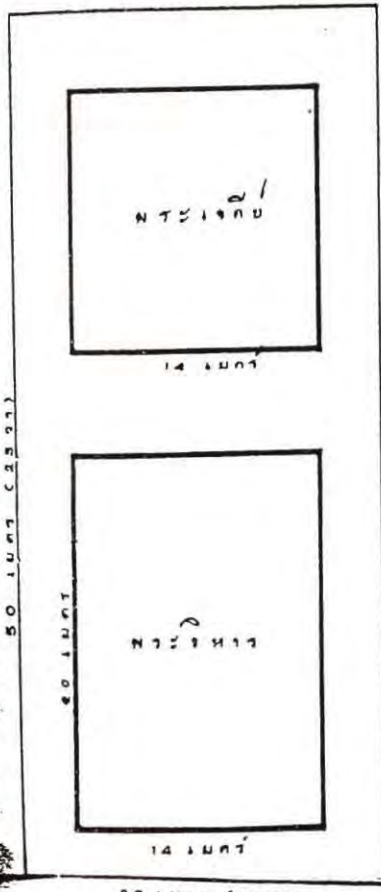
ชนิด อยู่โพธิ์

อธิบดีกรมศิลปากร



หนังสือขอย
 ดูกฎหมาย
 ของหอ อ.เมืองเชียงใหม่

เลขที่: ๓๓๓ ๕ ๓๓ ๕๐.๐๓๓๓๓๓



50 เมตร (25 ไร่)

50 เมตร

28 ไร่ (10 ไร่)

ถนนเชียงใหม่

ถนนเชียงใหม่

หน้าถนนเชียงใหม่/80



11 แผนกวิศวกรรมโยธาและสถาปัตย์ กรมโยธาธิการ

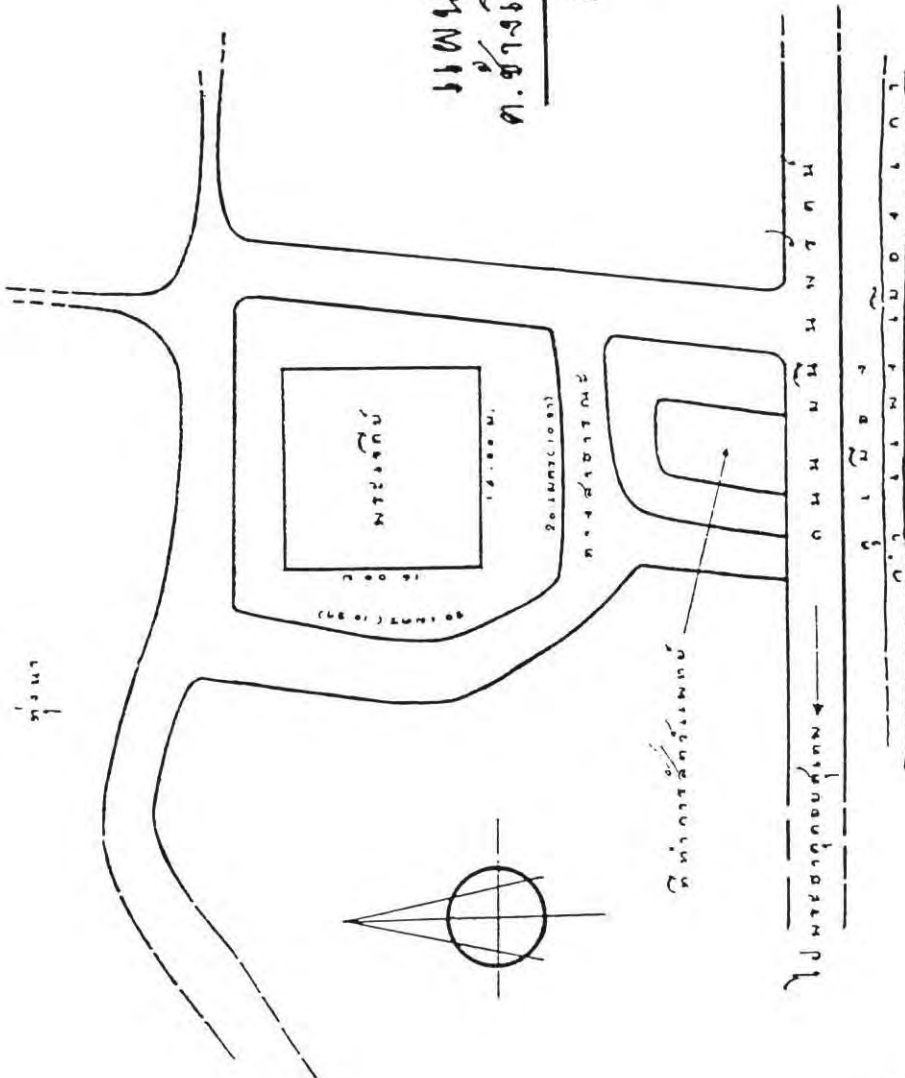
ผู้รับใช้	ประสิทธิ์
ผู้ตรวจ	...
นายหน้า	...

๕๐๐

แผนผังสังเขป วิทยาลัยเทคโนโลยี
ค.ช่างเทคนิค อ.เมือง จ.ชัยภูมิ

มาตราส่วน 1:1000

เมื่อปี พ.ศ. ๒๕๑๓

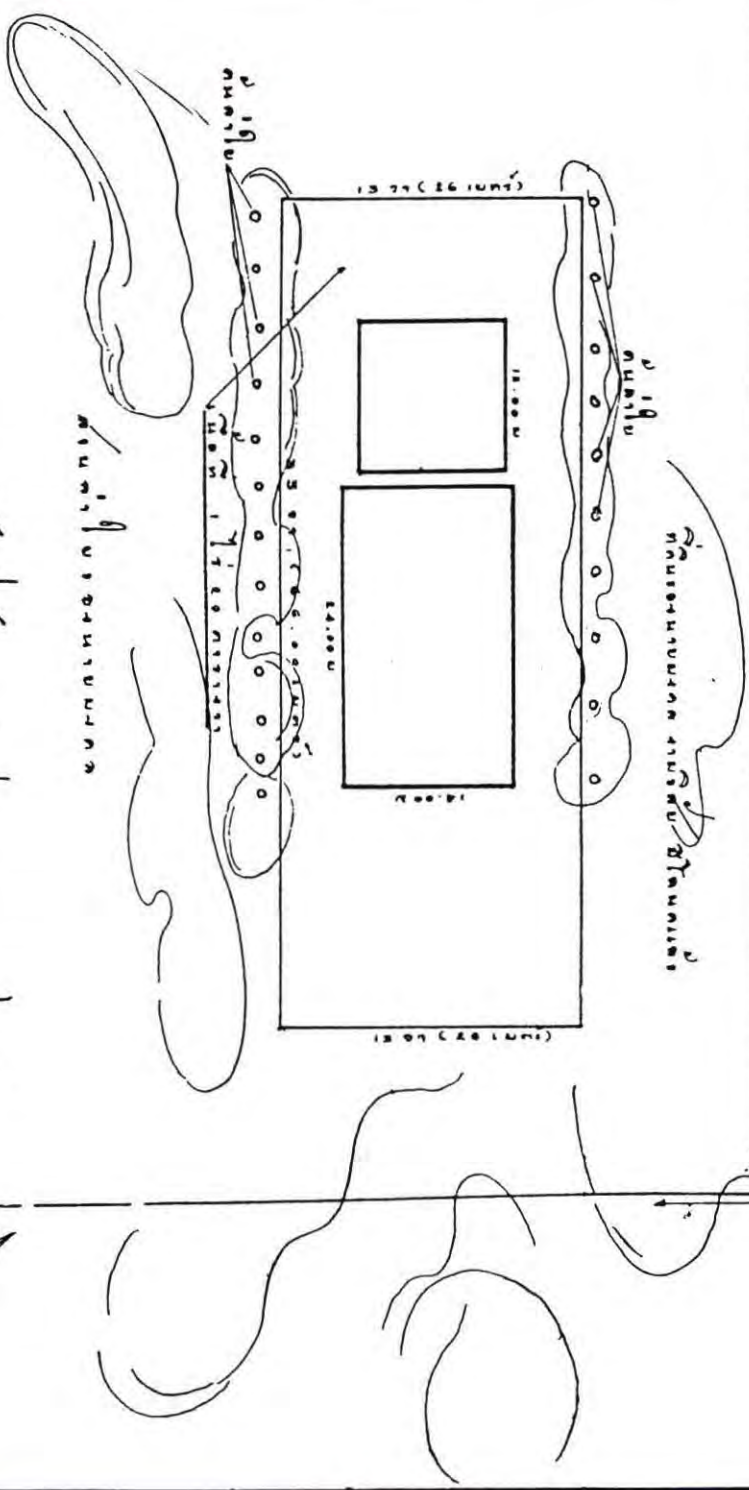


ผู้เขียน
ผู้ตรวจ
ผู้บันทึก
ผู้พิมพ์

ผ. ๒๒๒๒๒๒, ๒๒๒/๒๒
S. S. S. S. S.
S. S. S. S. S.
S. S. S. S. S.

มหาวิทยาลัยเทคโนโลยี อ.เมือง จ.ชัยภูมิ

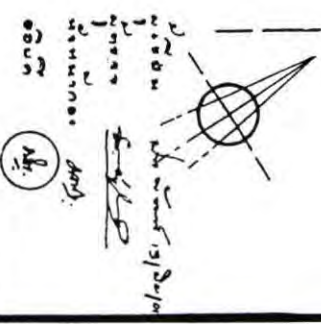
အလယ်ပိုင်း အကျယ်ပိုင်း



အလယ်ပိုင်း အကျယ်ပိုင်း

ဂ. ကျားတောင် ဝ. ကျားတောင်

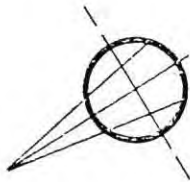
အကျယ်ပိုင်း



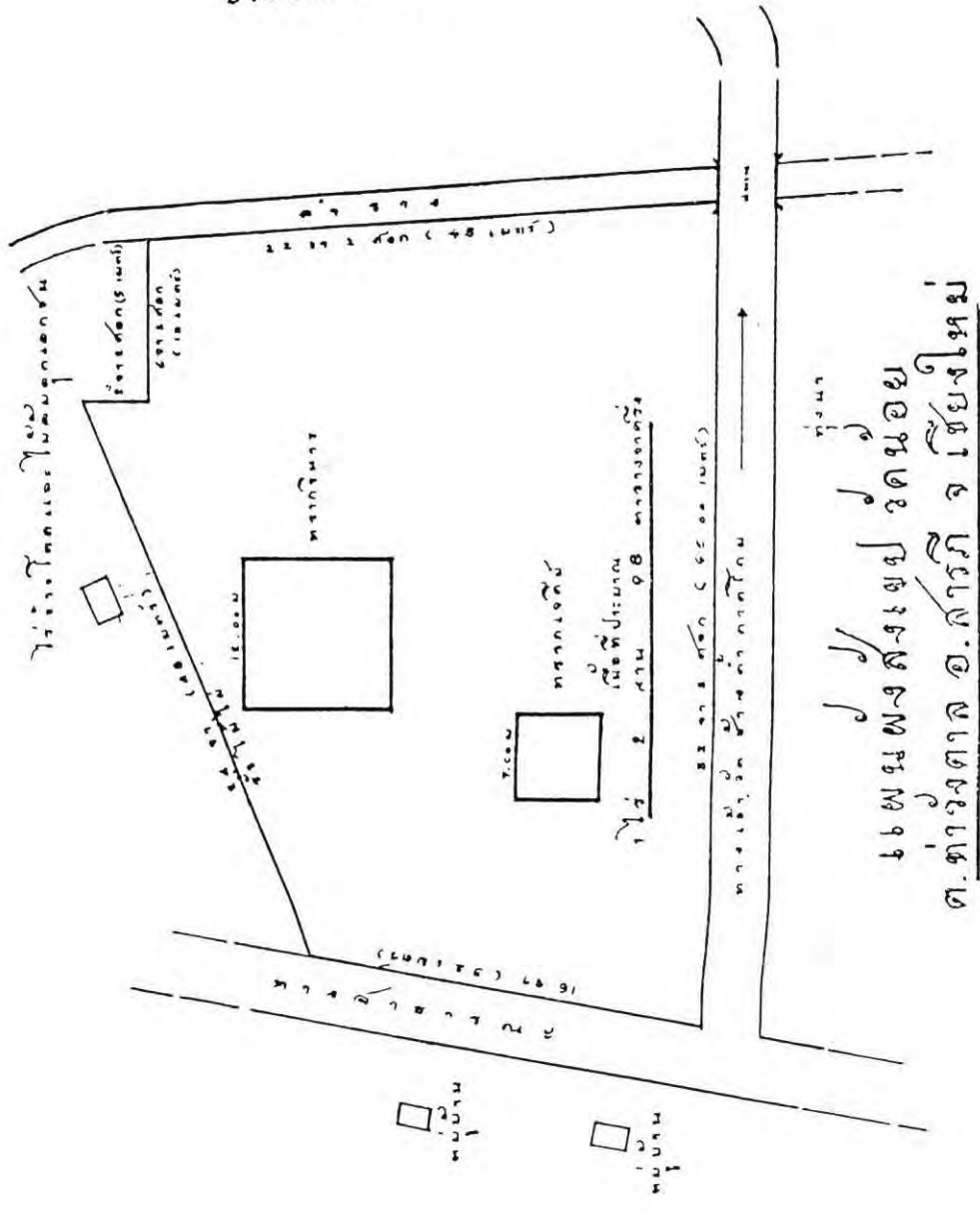
အကျယ်ပိုင်း အကျယ်ပိုင်း

1

๑๐๐๐ ๑๐๐๐ ๑๐๐๐ ๑๐๐๐ ๑๐๐๐ ๑๐๐๐



๑. ๑๐๐๐๐ ๑๐๐๐๐
 ๒. ๑๐๐๐๐ ๑๐๐๐๐
 ๓. ๑๐๐๐๐ ๑๐๐๐๐
 ๔. ๑๐๐๐๐ ๑๐๐๐๐
 ๕. ๑๐๐๐๐ ๑๐๐๐๐

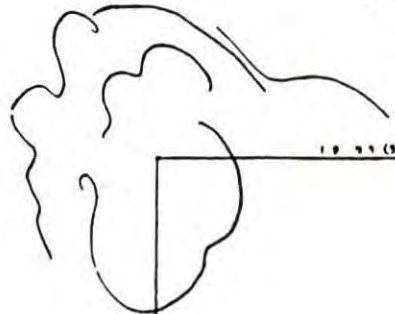
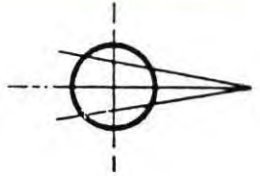


๖๖พงษ์พงษ์ ๖๖ พงษ์พงษ์ ๖๖ พงษ์พงษ์
 ต.ท่าวังตาล อ.สารภี จ.เชียงใหม่

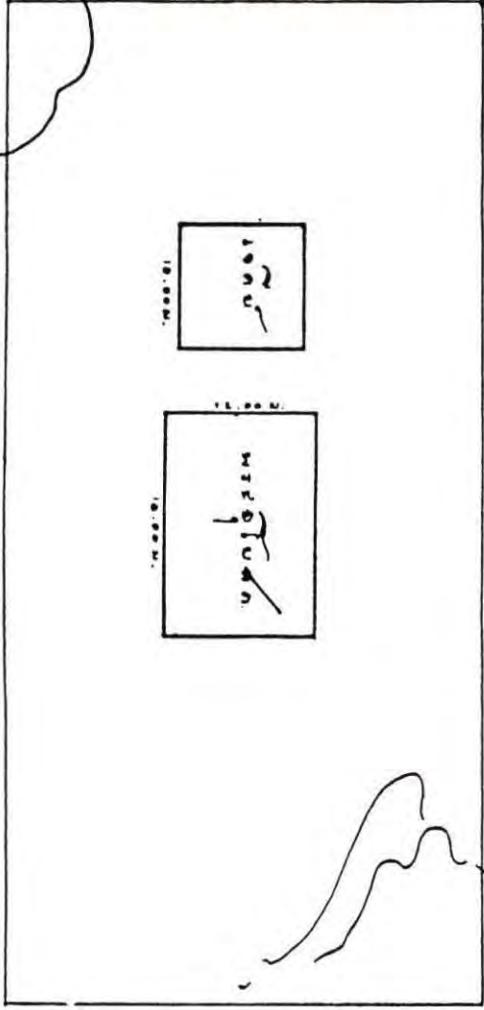
มาตราส่วน ๑:๑๐๐๐

กรมการช่าง กรมโยธาธิการ กรมศิลปากร

1. 2. 3. 4. 5. 6. 7. 8. 9. 10. 11. 12. 13. 14. 15. 16. 17. 18. 19. 20. 21. 22. 23. 24. 25. 26. 27. 28. 29. 30. 31. 32. 33. 34. 35. 36. 37. 38. 39. 40. 41. 42. 43. 44. 45. 46. 47. 48. 49. 50. 51. 52. 53. 54. 55. 56. 57. 58. 59. 60. 61. 62. 63. 64. 65. 66. 67. 68. 69. 70. 71. 72. 73. 74. 75. 76. 77. 78. 79. 80. 81. 82. 83. 84. 85. 86. 87. 88. 89. 90. 91. 92. 93. 94. 95. 96. 97. 98. 99. 100.



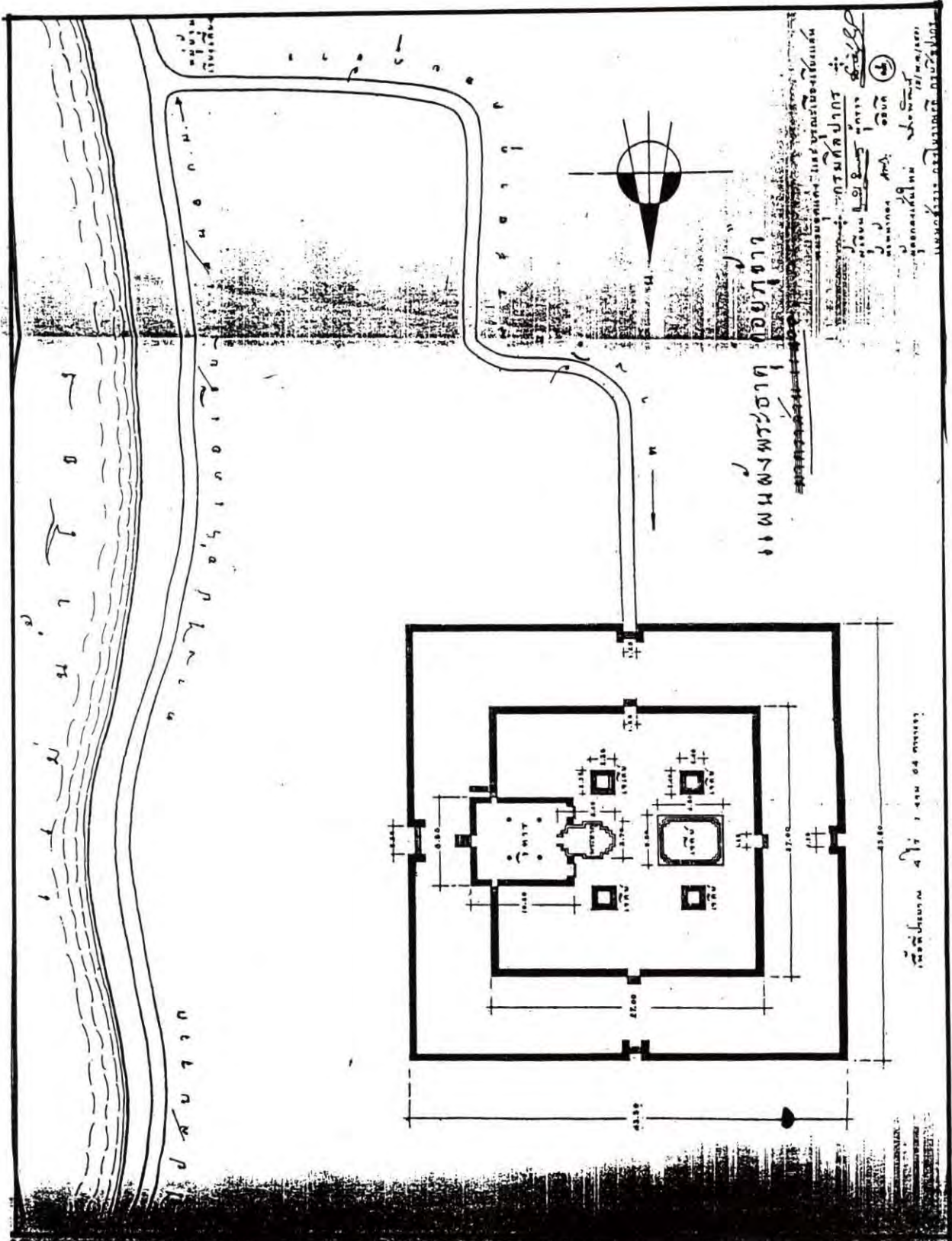
10 000 (10000)



1
2
3
4
5
6
7
8
9
10
11
12
13
14
15
16
17
18
19
20
21
22
23
24
25
26
27
28
29
30
31
32
33
34
35
36
37
38
39
40
41
42
43
44
45
46
47
48
49
50
51
52
53
54
55
56
57
58
59
60
61
62
63
64
65
66
67
68
69
70
71
72
73
74
75
76
77
78
79
80
81
82
83
84
85
86
87
88
89
90
91
92
93
94
95
96
97
98
99
100

1
2
3
4
5
6
7
8
9
10
11
12
13
14
15
16
17
18
19
20
21
22
23
24
25
26
27
28
29
30
31
32
33
34
35
36
37
38
39
40
41
42
43
44
45
46
47
48
49
50
51
52
53
54
55
56
57
58
59
60
61
62
63
64
65
66
67
68
69
70
71
72
73
74
75
76
77
78
79
80
81
82
83
84
85
86
87
88
89
90
91
92
93
94
95
96
97
98
99
100

1
2
3
4
5
6
7
8
9
10
11
12
13
14
15
16
17
18
19
20
21
22
23
24
25
26
27
28
29
30
31
32
33
34
35
36
37
38
39
40
41
42
43
44
45
46
47
48
49
50
51
52
53
54
55
56
57
58
59
60
61
62
63
64
65
66
67
68
69
70
71
72
73
74
75
76
77
78
79
80
81
82
83
84
85
86
87
88
89
90
91
92
93
94
95
96
97
98
99
100



ประกาศกรมศิลปากร

เรื่อง กำหนดจำนวนโบราณสถานสำหรับชาติ
ประกาศในราชกิจจานุเบกษา เล่ม ๗๗ ตอนที่ ๑๘
วันที่ ๘ มีนาคม ๒๕๐๓ หน้า ๗๘๑-๗๘๒

อาศัยอำนาจตามความในมาตรา ๖ แห่งพระราชบัญญัติว่าด้วยโบราณสถาน ศิลปวัตถุ โบราณวัตถุ และการพิพิธภัณฑสถานแห่งชาติ พุทธศักราช ๒๔๗๗ กรมศิลปากรได้จัดทำบัญชีกำหนดจำนวนโบราณสถานที่มีอยู่ในประเทศไทยขึ้นไว้ส่วนหนึ่ง คือ

จังหวัดพระนครศรีอยุธยา

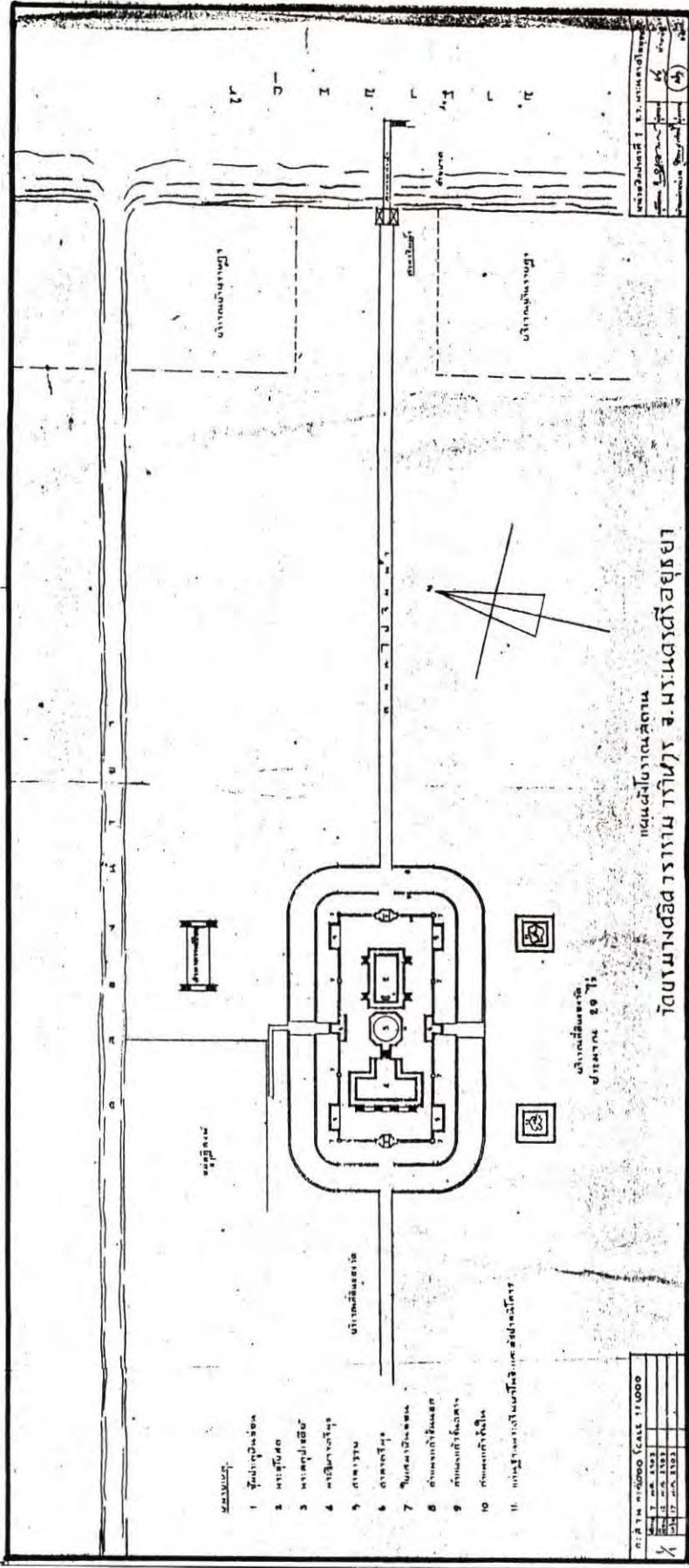
วัดบรมวงศัศวารามวรวิหาร ตำบลสวนพริก อำเภอพระนครศรีอยุธยา จังหวัดพระนครศรีอยุธยา สิ่งสำคัญมี

๑. วิหารพร้อมด้วยสิ่งก่อสร้างอื่น ๆ และพระพุทธรูปในวิหาร
๒. องค์พระเจดีย์
๓. พระอุโบสถ สิ่งอื่น ๆ และพระประธานในพระอุโบสถ
๔. กำแพงแก้ว ประกอบด้วยซุ้มประตูหินอ่อน และเสมาทิศหินอ่อนรวมเนื้อที่ทั้งสิ้นประมาณ ๒๕ ไร่ ปราบกฎตามแผนผังท้ายประกาศนี้

ประกาศ ณ วันที่ ๒๔ กุมภาพันธ์ ๒๕๐๓

ธนิต อยู่โพธิ์

อธิบดีกรมศิลปากร



توسعه و تکمیل محوطه نظامی

مقیاس ۱:۵۰

- ۱. ساختمان مرکزی
- ۲. ساختمان شماره ۱
- ۳. ساختمان شماره ۲
- ۴. ساختمان شماره ۳
- ۵. ساختمان شماره ۴
- ۶. ساختمان شماره ۵
- ۷. ساختمان شماره ۶
- ۸. ساختمان شماره ۷
- ۹. ساختمان شماره ۸
- ۱۰. ساختمان شماره ۹
- ۱۱. ساختمان شماره ۱۰

| | |
|-------|-------|
| مقیاس | ۱:۵۰ |
| تاریخ | ۱۳۳۳ |
| محل | تهران |
| نوع | سایه |
| محل | تهران |
| نوع | سایه |

| | |
|-----|-------|
| محل | تهران |
| نوع | سایه |
| محل | تهران |
| نوع | سایه |

ประกาศกรมศิลปากร

เรื่องกำหนดจำนวนโบราณวัตถุสำหรับชาติ
ประกาศในราชกิจจานุเบกษา เล่ม ๗๗ ตอนที่ ๓๒
วันที่ ๑๕ เมษายน ๒๕๐๓ หน้า ๑๓๐๔-๑๓๐๖

อนุสนธิประกาศกรมศิลปากร เรื่องกำหนดจำนวนโบราณวัตถุสถานสำหรับชาติ ลงวันที่ ๒๕ กุมภาพันธ์ พ.ศ. ๒๔๗๘ ซึ่งประกาศในราชกิจจานุเบกษา เล่ม ๕๒ ตอนที่ ๗๕ หน้า ๓๖๘๒ และ ๓๖๘๘ แล้วนั้น

เพื่อสงวนรักษาโบราณวัตถุที่พบใหม่ เห็นควรประกาศเพิ่มเติมกำหนดจำนวนโบราณวัตถุไว้ ฉะนั้น อาศัยอำนาจตามความในมาตรา ๑๔ แห่งพระราชบัญญัติว่าด้วยโบราณสถาน ศิลปวัตถุ โบราณวัตถุ และการพิพิธภัณฑ์แห่งชาติ พุทธศักราช ๒๔๗๗ กรมศิลปากรประกาศเพิ่มเติม ดังต่อไปนี้

จังหวัดลำปาง

๑. วัดพระแก้วดอนเต้า ตำบลเวียงเหนือ อำเภอเมือง จังหวัดลำปาง สิ่งสำคัญมี
 - (๑) พระพุทธรูป สัมฤทธิ์ แบบเชียงแสน สูง นิ้ว หน้าตักกว้าง ๑๒ นิ้ว
 - (๒) พระพุทธรูป สัมฤทธิ์ แบบเชียงแสน สูง นิ้ว หน้าตักกว้าง ๖ นิ้ว
 - (๓) พระพุทธรูป สัมฤทธิ์ แบบเชียงแสน สูง นิ้ว หน้าตักกว้าง ๔ นิ้ว
 - (๔) พระพุทธรูป สัมฤทธิ์ แบบเชียงแสน สูง นิ้ว หน้าตักกว้าง ๓.๕ นิ้ว
 - (๕) พระพุทธรูป สัมฤทธิ์ แบบเชียงแสน สูง นิ้ว หน้าตักกว้าง ๒ นิ้ว
 - (๖) พระพุทธรูป สัมฤทธิ์ แบบเชียงแสน สูง นิ้ว หน้าตักกว้าง ๒ นิ้ว
 - (๗) พระพุทธรูป สัมฤทธิ์ แบบเชียงแสน สูง นิ้ว หน้าตักกว้าง ๒ นิ้ว
 - (๘) พระพุทธรูป สัมฤทธิ์ แบบเชียงแสน สูง ๓.๕ นิ้ว หน้าตักกว้าง ๒ นิ้ว
 - (๙) พระพุทธรูป สัมฤทธิ์ แบบเชียงแสน สูง ๒.๕ นิ้ว หน้าตักกว้าง ๑.๕ นิ้ว

จังหวัดเชียงใหม่

๑. วัดเจดีย์หลวง ตำบลพระสิงห์ อำเภอเมืองเชียงใหม่ สิ่งสำคัญมี
 - (๑) ชฎาทองคำ แบบเชียงแสน ขนาดสูง ๕.๕ นิ้ว ผ่าศูนย์กลางกว้าง ๓.๕ นิ้ว หนักราว ๑๕๒.๖ กรัม มีลักษณะเป็นลายฉลุโปร่ง มีพลอยสีขนาดเล็กประดับด้านหน้า ๓ เม็ด ด้านในมีพลอยสีแดงเม็ดเล็ก ๑ เม็ด

(๒) ซฎาทองคำ แบบเชียงแสน ขนาดสูง ๕.๕ นิ้ว ผ่าศูนย์กลาง ๓.๕ นิ้ว หนักราว ๑๓๑.๓
กรัม มีลักษณะทึบ มีพลอยเม็ดเล็กประดับ ๓ เม็ด

ประกาศ ณ วันที่ ๘ เมษายน ๒๕๐๓
ธนิต อยู่โพธิ์
อธิบดีกรมศิลปากร

ประกาศกรมศิลปากร

เรื่องกำหนดจำนวนโบราณสถานสำหรับชาติ
ประกาศในราชกิจจานุเบกษา เล่ม ๗๗ ตอนที่ ๖๐
วันที่ ๑๕ กรกฎาคม ๒๕๐๓ หน้า ๑๗๘๕-๑๗๘๖

ตามที่กรมศิลปากรได้จัดทำบัญชีเมืองสิงห์ จังหวัดกาญจนบุรี เป็นโบราณสถานสำหรับชาติ ซึ่งประกาศในราชกิจจานุเบกษา เล่ม ๕๒ ตอนที่ ๗๕ วันที่ ๘ มีนาคม ๒๔๗๘ เรื่อง กำหนดจำนวนโบราณสถานสำหรับชาติ แล้วนั้น

บัดนี้กรมศิลปากรได้สำรวจทำแผนผังโบราณสถานแห่งนี้ขึ้นแล้ว เห็นควรประกาศกำหนดจำนวน เนื้อที่และขอบเขตตามที่สำรวจใหม่ขึ้นไว้ ฉะนั้น อาศัยอำนาจตามความในมาตรา ๖ แห่งพระราชบัญญัติ ว่าด้วยโบราณสถาน ศิลปวัตถุ โบราณวัตถุและการพิพิธภัณฑน์แห่งชาติ พุทธศักราช ๒๔๗๗ กรมศิลปากร ขอประกาศว่าได้จัดทำบัญชีโบราณสถานดังต่อไปนี้

จังหวัดกาญจนบุรี

เมืองสิงห์ ตำบลสิงห์ กิ่งอำเภอไทรโยค จังหวัดกาญจนบุรี สิ่งสำคัญมีกำแพงเมืองและโบราณวัตถุสถานภายในกำแพงเมืองสิงห์ รวมเนื้อที่ทั้งสิ้นประมาณ ๗๑๘ ไร่ ๓ งาน ปราบกฏตามแผนผังท้ายประกาศนี้

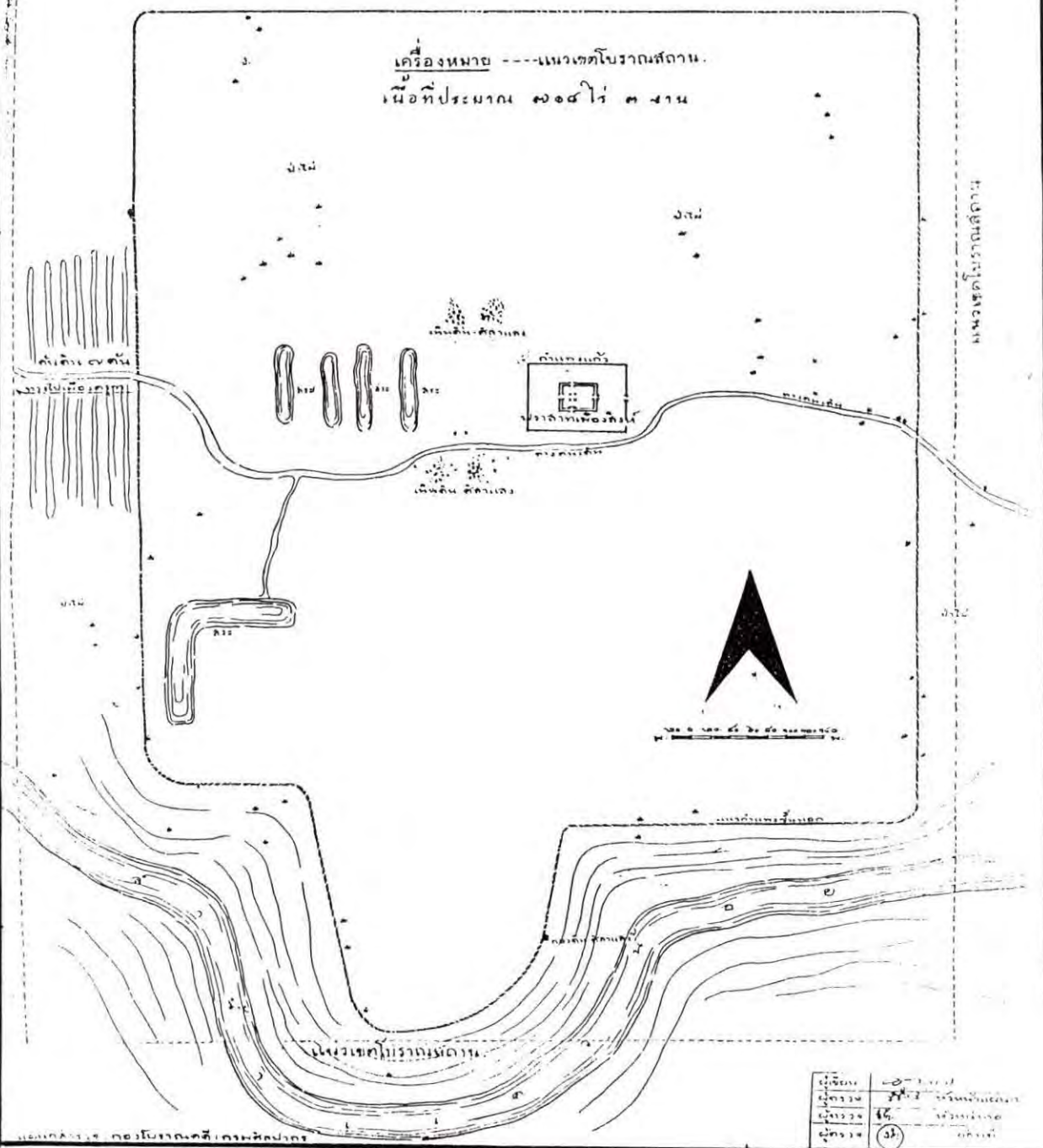
ประกาศ ณ วันที่ ๒๕ มิถุนายน ๒๕๐๓

ธนิต อยู่โพธิ์

อธิบดีกรมศิลปากร

แผนผังเมืองของสิงห์ กิ่งอำเภอไทรโยค - จังหวัดกาญจนบุรี

เครื่องหมาย ---แนวเขตโบราณสถาน.
เนื้อที่ประมาณ ๗๐๕ไร่ ๓ งาน



ประกาศกรมศิลปากร

เรื่องกำหนดจำนวนโบราณสถานสำหรับชาติ
ประกาศในราชกิจจานุเบกษา เล่ม ๗๗ ตอนที่ ๘๑
วันที่ ๔ ตุลาคม ๒๕๐๓ หน้า ๒๑๓๑-๒๑๓๒

อาศัยอำนาจตามความในมาตรา ๖ แห่งพระราชบัญญัติว่าด้วยโบราณสถาน ศิลปวัตถุ โบราณวัตถุ และการพิพิธภัณฑสถานแห่งชาติ พุทธศักราช ๒๔๗๗ กรมศิลปากรได้จัดทำบัญชีกำหนดจำนวนโบราณสถานที่มีอยู่ในประเทศไทยขึ้นไว้ส่วนหนึ่ง คือ

จังหวัดเชียงราย

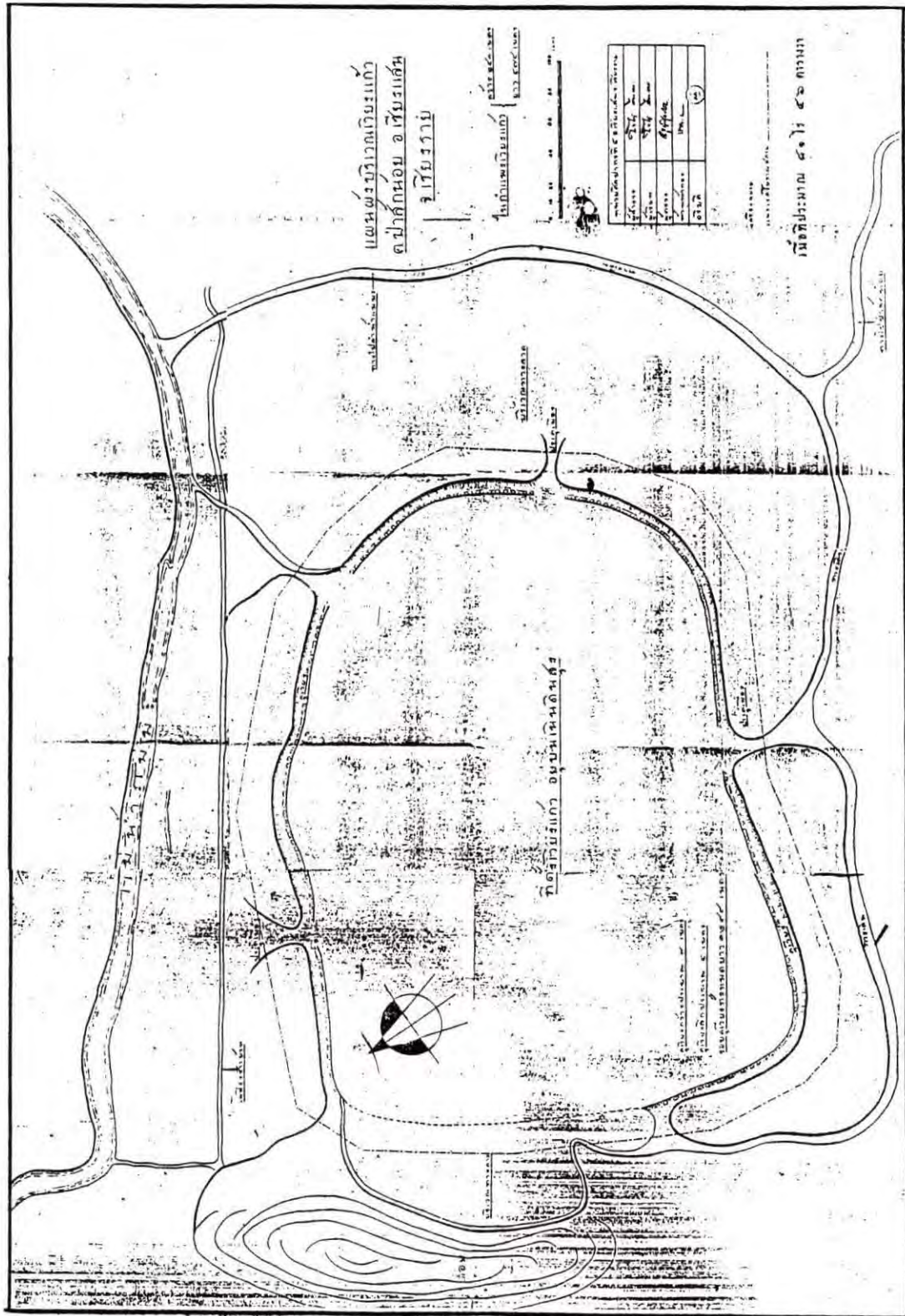
เวียงแก้ว ตำบลป่าสักน้อย อำเภอเชียงแสน จังหวัดเชียงราย สิ่งสำคัญมี

รวมเนื้อที่ทั้งสิ้นประมาณ ๘๑ ไร่ ๕๖ ตารางวา ปรากฏตามแผนผังท้ายประกาศนี้

ประกาศ ณ วันที่ ๑๕ กันยายน ๒๕๐๓

ธนิต อยู่โพธิ์

อธิบดีกรมศิลปากร



ประกาศกรมศิลปากร

เรื่องกำหนดจำนวนโบราณสถานสำหรับชาติ
ประกาศในราชกิจจานุเบกษา เล่ม ๗๗ ตอนที่ ๘๑
วันที่ ๔ ตุลาคม ๒๕๐๓ หน้า ๒๑๓๓

อนุสนธิประกาศกรมศิลปากร เรื่อง กำหนดจำนวนโบราณวัตถุสถานสำหรับชาติ ลงวันที่ ๒๕
กุมภาพันธ์ พ.ศ. ๒๔๗๘ ซึ่งประกาศในราชกิจจานุเบกษา เล่ม ๕๒ ตอนที่ ๗๕ หน้า ๓๗๑๖ แล้วนั้น
เพื่อความเหมาะสม เห็นควรประกาศเพิ่มเติมกำหนดจำนวนเนื้อที่และขอบเขตไว้ด้วย ฉะนั้น
อาศัยอำนาจตามความในมาตรา ๖ แห่งพระราชบัญญัติว่าด้วยโบราณสถาน ศิลปวัตถุ โบราณวัตถุ และการ
พิพิธภัณฑ์แห่งชาติ พุทธศักราช ๒๔๗๗ กรมศิลปากรขอประกาศเพิ่มเติม ดังต่อไปนี้

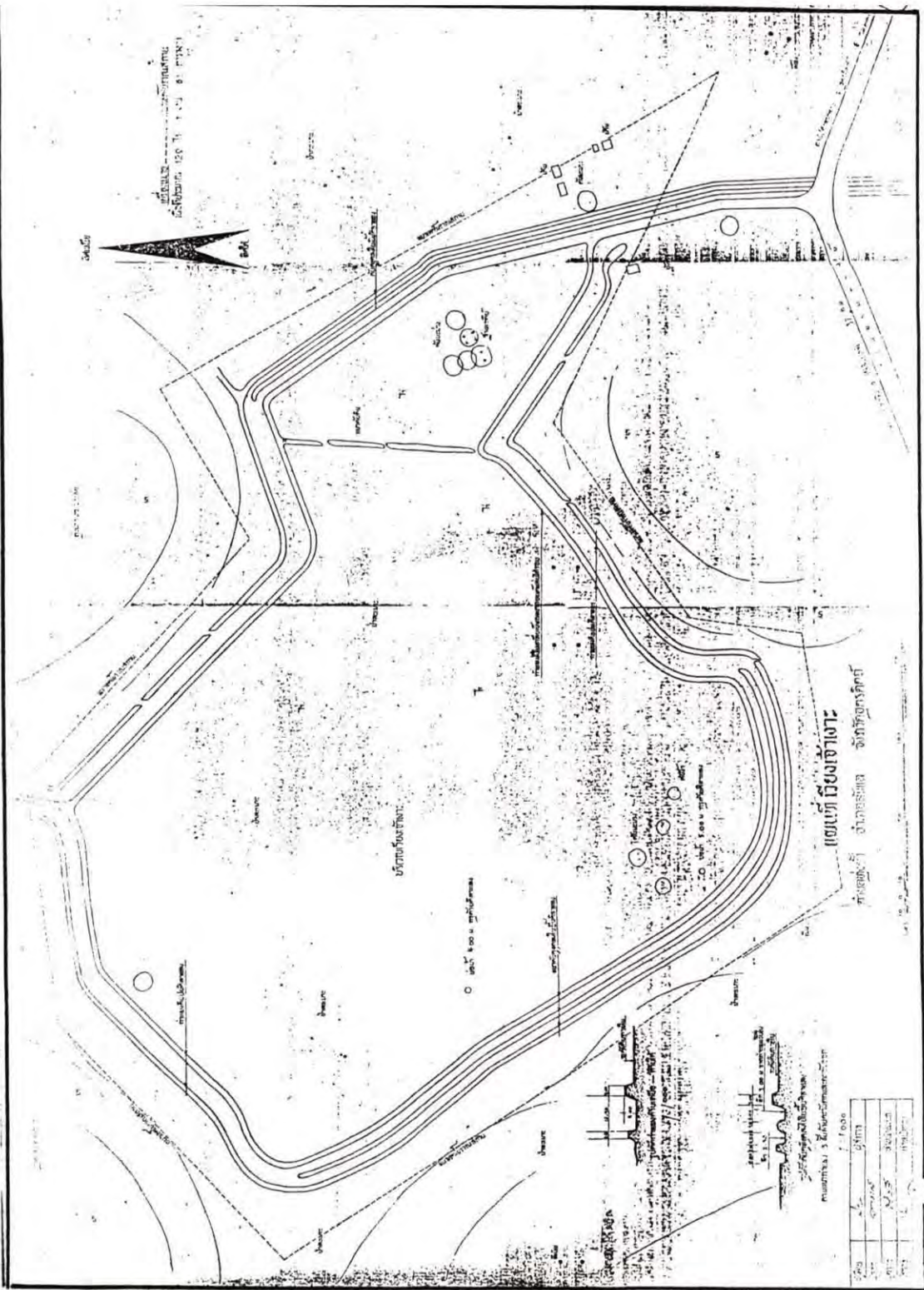
จังหวัดอุตรดิตถ์

๑. โบราณสถานเวียงเจ้าเงาะ ตำบลทุ่งยั้ง อำเภอลับแล จังหวัดอุตรดิตถ์ สิ่งสำคัญมี แนวกำแพง
และฐานพระเจดีย์ รวมเนื้อที่ทั้งสิ้นประมาณ ๑๒๕ ไร่ ๑ งาน ๖๑ ตารางวา ปรากฏตามแผนผังท้ายประกาศนี้

ประกาศ ณ วันที่ ๑๕ กันยายน ๒๕๐๓

ธนิศ อยู่โพธิ์

อธิบดีกรมศิลปากร



ประกาศกรมศิลปากร

เรื่อง กำหนดสถานที่เป็นพิพิธภัณฑสถานแห่งชาติ
ประกาศในราชกิจจานุเบกษา เล่ม ๗๘ ตอนที่ ๕๒
วันที่ ๒๗ มิถุนายน ๒๕๐๔ หน้า ๑๕๒๕

อาศัยอำนาจตามความในมาตรา ๖ แห่งพระราชบัญญัติว่าด้วยโบราณสถาน ศิลปวัตถุ โบราณวัตถุ และการพิพิธภัณฑสถานแห่งชาติ พุทธศักราช ๒๔๗๗ กรมศิลปากรได้จัดทำบัญชีกำหนดจำนวนโบราณสถานที่มียู่ในประเทศไทยขึ้นไว้ส่วนหนึ่ง คือ

จังหวัดกาญจนบุรี

เมืองกลอนโต ตำบลกลอนโต อำเภอเมืองกาญจนบุรี จังหวัดกาญจนบุรี สิ่งสำคัญมี

๑. ประตุมือง

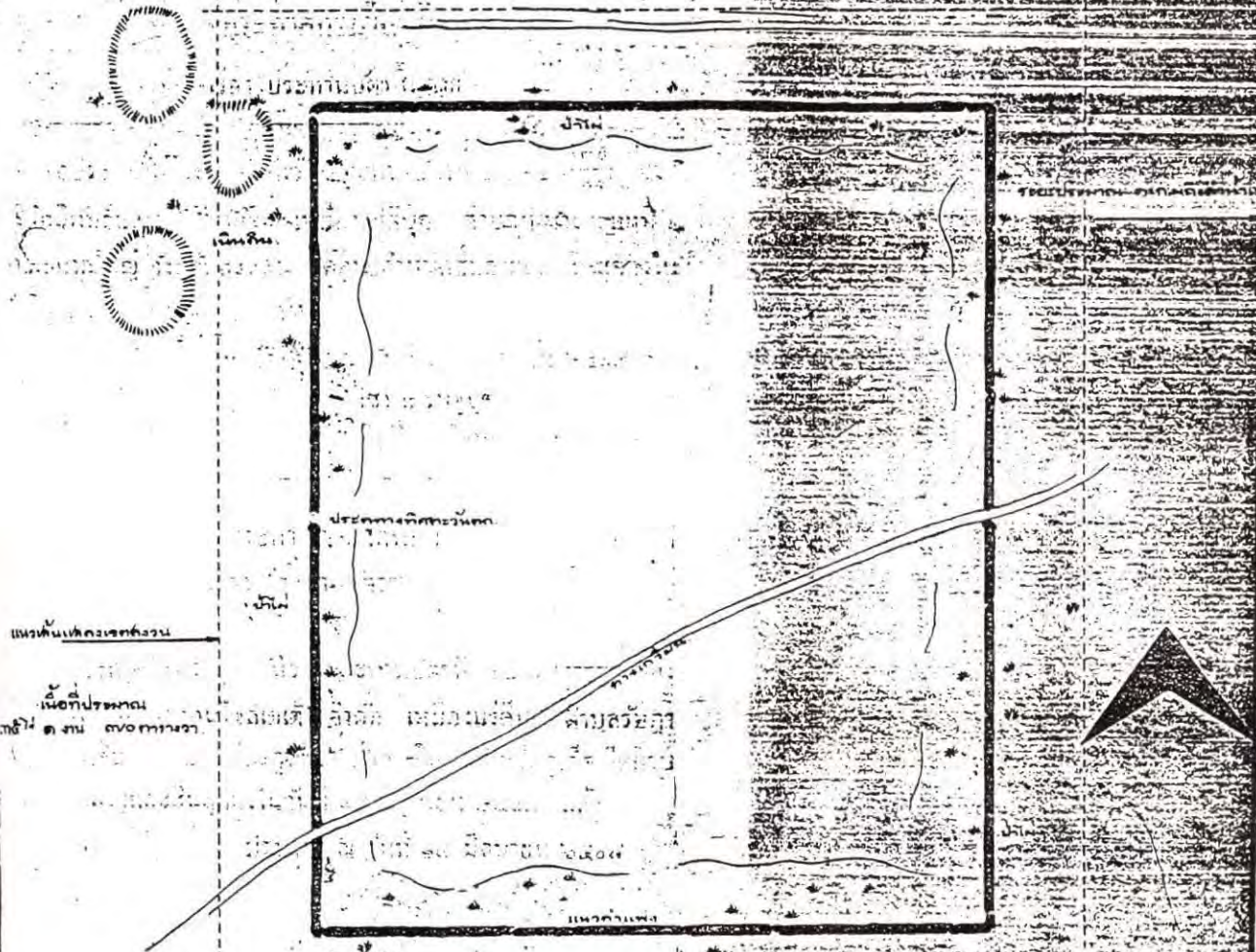
๒. กำแพงเมือง

รวมเนื้อที่ทั้งสิ้นประมาณ ๓๕ ไร่ ๑ งาน ๗๐ ตารางวา ปราบกฎตามแผนผังท้ายประกาศนี้

ประกาศ ณ วันที่ ๑๔ มิถุนายน ๒๕๐๔

ธนิต อยู่โพธิ์

อธิบดีกรมศิลปากร



แผนผังเมืองลตอณโฑเธาอง
 ต.ลตอณโฑ อ.เมือง จ.กาญจนบุรี

| | |
|-------|----------------|
| การว | ๒๕๑๕ พ.ศ. ๒๕๑๓ |
| เขียน | ๒๕๑๓ พ.ศ. ๒๕๑๓ |
| เก็บ | ๒๕๑๓ พ.ศ. ๒๕๑๓ |
| พิมพ์ | |

แผนผังการว _____ กอช.ป.ร.น.ค.ก. _____ กรมค.ต.ป.การ

| | |
|-------|----------|
| เขียน | ๑๕/๑๑/๕๓ |
| การว | ๑๕/๑๑/๕๓ |
| พิมพ์ | ๑๕/๑๑/๕๓ |
| การว | ๑๕/๑๑/๕๓ |

ประกาศกระทรวงศึกษาธิการ

เรื่อง กำหนดเขตที่ดินโบราณสถานสำหรับชาติ
ประกาศในราชกิจจานุเบกษา เล่ม ๗๘ ตอนที่ ๕๔
วันที่ ๑๔ พฤศจิกายน ๒๕๐๔ หน้า ๒๓๔๘-๒๓๕๐

อาศัยอำนาจตามความในมาตรา ๒๕ แห่งพระราชบัญญัติโบราณสถาน โบราณวัตถุ ศิลปวัตถุ และพิพิธภัณฑสถานแห่งชาติ พ.ศ. ๒๕๐๔ รัฐมนตรีว่าการกระทรวงศึกษาธิการขอประกาศให้สถานที่ต่อไปนี้เป็นพิพิธภัณฑสถานแห่งชาติ

จังหวัดพระนครศรีอยุธยา

๑. พิพิธภัณฑสถานแห่งชาติ พระนคร ตั้งอยู่ในพระราชวังบวรสถานมงคล ตำบลพระมหาราชวัง อำเภอพระนคร
๒. พิพิธภัณฑสถานแห่งชาติ วัดพระเชตุพน ตั้งอยู่ในบริเวณพุทธาวาส วัดพระเชตุพนวิมลมังคลาราม ตำบลพระบรมมหาราชวัง อำเภอพระนคร
๓. พิพิธภัณฑสถานแห่งชาติ วัดเบญจมบพิตร ตั้งอยู่ที่ระเบียงพระอุโบสถ วิหารสมเด็จพระสังฆราชและศาลาบัณณรศภาค ในวัดเบญจมบพิตรดุสิตวนาราม ตำบลดุสิต อำเภอดุสิต

จังหวัดนครปฐม

๑. พิพิธภัณฑสถานแห่งชาติ พระปฐมเจดีย์ ตั้งอยู่ที่บริเวณพระปฐมเจดีย์ ตำบลพระปฐมเจดีย์ อำเภอเมืองนครปฐม

จังหวัดพระนครศรีอยุธยา

๑. พิพิธภัณฑสถานแห่งชาติ จันทรเกษม ตั้งอยู่ในพระราชวังจันทรเกษม ตำบลหอรัตนไชย อำเภอพระนครศรีอยุธยา
๒. พิพิธภัณฑสถานแห่งชาติ เจ้าสามพระยา ตั้งอยู่ที่ตำบลประจักษ์ อำเภอพระนครศรีอยุธยา

จังหวัดลพบุรี

๑. พิพิธภัณฑ์สถานแห่งชาติ สมเด็จพระนารายณ์ ตั้งอยู่ในพระนารายณ์ราชนิเวศน์ ตำบลท่าหิน อำเภอเมืองลพบุรี

จังหวัดสุพรรณบุรี

๑. พิพิธภัณฑ์สถานแห่งชาติ อุทอง ตั้งอยู่ที่ตำบลท่าพระยาจักร อำเภออุทอง

จังหวัดสุโขทัย

๑. พิพิธภัณฑ์สถานแห่งชาติ วัดราชธานี ตั้งอยู่ในบริเวณวัดราชธานี ตำบลธานี อำเภอเมืองสุโขทัย
๒. พิพิธภัณฑ์สถานแห่งชาติ रामคำแหง ตั้งอยู่ที่ตำบลเมืองเก่า อำเภอเมืองสุโขทัย

จังหวัดพิษณุโลก

๑. พิพิธภัณฑ์สถานแห่งชาติ พระพุทธชินราช ตั้งอยู่ที่ระเบียงพระอุโบสถพระพุทธชินราช วัดพระศรีรัตนมหาธาตุ ตำบลในเมือง อำเภอเมืองพิษณุโลก

จังหวัดเชียงราย

๑. พิพิธภัณฑ์สถานแห่งชาติ เชียงแสน ตั้งอยู่ที่ตำบลเวียง อำเภอเชียงแสน

จังหวัดลำพูน

๑. พิพิธภัณฑ์สถานแห่งชาติ หริภุญไชย ตั้งอยู่ในบริเวณวัดพระธาตุหริภุญไชย ตำบลในเมือง อำเภอเมืองลำพูน

จังหวัดนครราชสีมา

๑. พิพิธภัณฑ์สถานแห่งชาติ มหาวีรวงศ์ ตั้งอยู่ในบริเวณวัดสุทธจินดา ตำบลในเมือง อำเภอเมืองนครราชสีมา

จังหวัดนครศรีธรรมราช

๑. พิพิธภัณฑสถานแห่งชาติ พระบรมธาตุ ตั้งอยู่ในบริเวณวัดพระมหาธาตุ ตำบลในเมือง อำเภอเมืองนครศรีธรรมราช

จังหวัดสงขลา

๑. พิพิธภัณฑสถานแห่งชาติ มัชฌิมवास ตั้งอยู่ในบริเวณวัดมัชฌิมवास ตำบลบ่อยาง อำเภอเมืองสงขลา

จังหวัดสุราษฎร์ธานี

๑. พิพิธภัณฑสถานแห่งชาติ ไชยา ตั้งอยู่ในบริเวณวัดพระมหาธาตุ ตำบลเวียง อำเภอไชยา

ประกาศ ณ วันที่ ๘ พฤศจิกายน ๒๕๐๔

หม่อมหลวงปิ่น มาลากุล

รัฐมนตรีว่าการกระทรวงศึกษาธิการ

ประกาศกรมศิลปากร

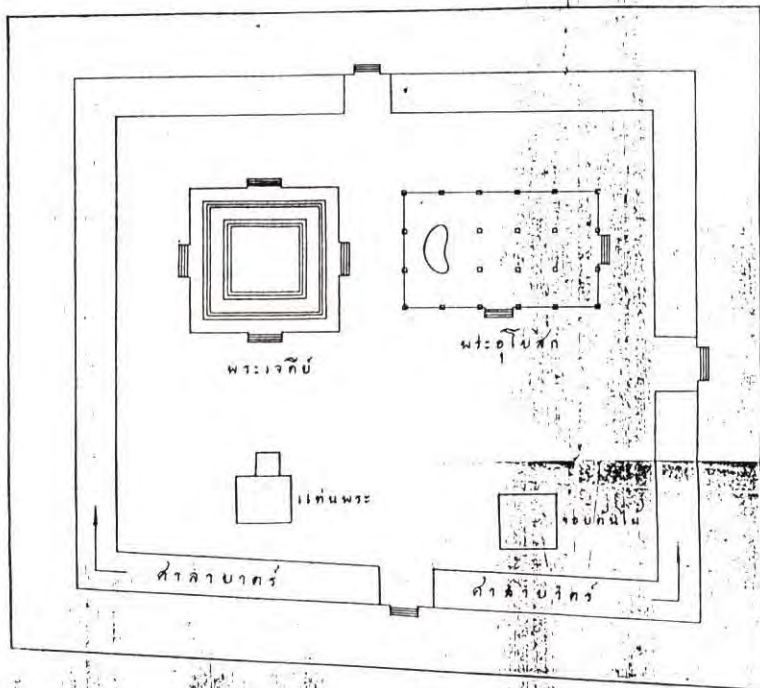
เรื่อง กำหนดเขตที่ดินโบราณสถานสำหรับชาติ
ประกาศในราชกิจจานุเบกษาเล่ม ๗๘ ตอนที่ ๕๔
วันที่ ๑๔ พฤศจิกายน ๒๕๐๔ หน้า ๒๓๕๑

ตามที่กรมศิลปากรได้ประกาศขึ้นทะเบียนวัดพระธาตุจอมทอง ตำบลเวียง อำเภอพะเยา จังหวัด เชียงราย ไว้เป็นโบราณสถานสำหรับชาติ เมื่อวันที่ ๒๕ กุมภาพันธ์ ๒๔๗๘ แล้วนั้น

บัดนี้ เห็นสมควรจะได้กำหนดเขตที่ดินของวัดพระธาตุจอมทอง โดยให้ถือว่าเป็นโบราณสถานด้วย ฉะนั้น อาศัยอำนาจตามความในมาตรา ๗ แห่งพระราชบัญญัติโบราณสถาน โบราณวัตถุ ศิลปวัตถุและ พิพิธภัณฑสถานแห่งชาติ พ.ศ. ๒๕๐๔ กรมศิลปากรขอประกาศว่า เขตที่ดินของวัดพระธาตุจอมทองตามแนว ที่ปรากฏในแผนผังแนบท้ายประกาศนี้ รวมเนื้อที่ทั้งสิ้น ๔ ไร่ ๓ งาน ๘๑ ตารางวา เป็นโบราณสถานสำหรับ ชาติ

ประกาศ ณ วันที่ ๒ พฤศจิกายน ๒๕๐๔
ธนิต อยู่โพธิ์
อธิบดีกรมศิลปากร

97.00



97.80



แผนผังวัดพระธาตุจอมทอง

ต.เวียง อ.พะเยา จ.เชียงราย
 เนื้อที่ประมาณ ๔ ไร่ ๓ งาน ๘๐ ตารางวา

| |
|--------------|
| นายอภัยพร... |
| นาย... |
| นาย... |
| นาย... |
| นาย... |
| นาย... |

ประกาศกรมศิลปากร

เรื่อง กำหนดเขตที่ดินโบราณสถาน

ประกาศในราชกิจจานุเบกษา เล่ม ๗๕ ตอนที่ ๕๘

วันที่ ๒๖ มิถุนายน ๒๕๐๕ หน้า ๑๔๖๕

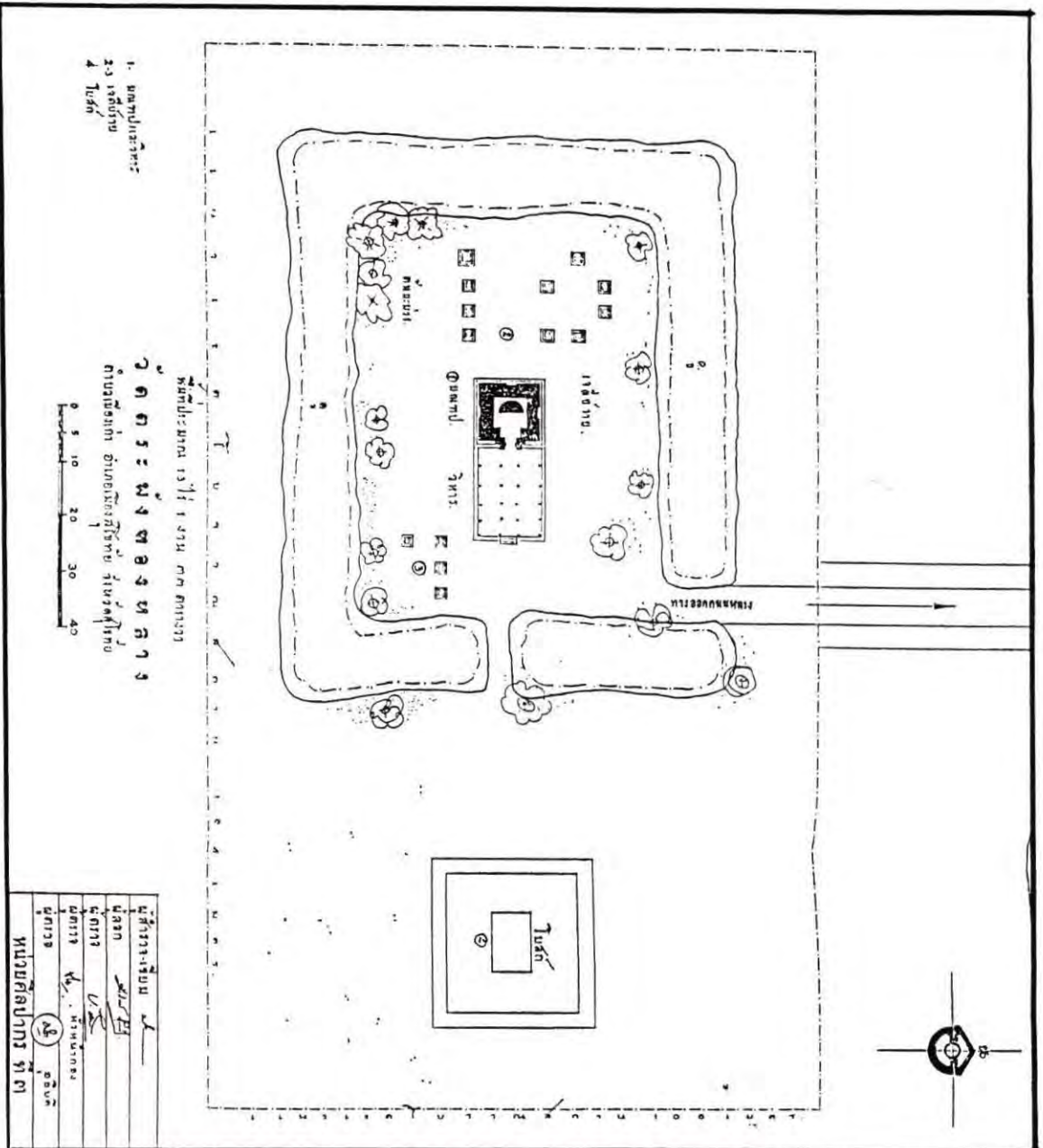
ตามที่กรมศิลปากรได้ประกาศขึ้นบัญชีวัดตระพังทองหลวง วัดตึก วัดพระพายหลวง หอเทวาลัย-
มหาเกษตรพิมาน ตำบลเมืองเก่า อำเภอเมืองสุโขทัย จังหวัดสุโขทัย และวัดตึกพราหมณ์ ตำบลในเมือง อำเภอ
เมืองกำแพงเพชร จังหวัดกำแพงเพชร ไว้เป็นโบราณสถานสำหรับชาติ เมื่อวันที่ ๒๕ กุมภาพันธ์ ๒๕๗๘
แล้ว นั้น

บัดนี้ เห็นสมควรกำหนดเขตที่ดินของโบราณสถานทั้ง ๕ แห่ง โดยให้ถือเป็นโบราณสถานด้วย
ฉะนั้น อาศัยอำนาจตามความในมาตรา ๗ แห่งพระราชบัญญัติโบราณสถาน โบราณวัตถุ ศิลปวัตถุและ
พิพิธภัณฑสถานแห่งชาติ พ.ศ. ๒๕๐๔ กรมศิลปากรขอประกาศว่าเขตที่ดินของโบราณสถานทั้ง ๕ แห่ง
ตามที่ปรากฏในแผนผังแนบท้ายประกาศนี้เป็นโบราณสถาน

ประกาศ ณ วันที่ ๓๑ พฤษภาคม ๒๕๐๕

ธนิต อยู่โพธิ์

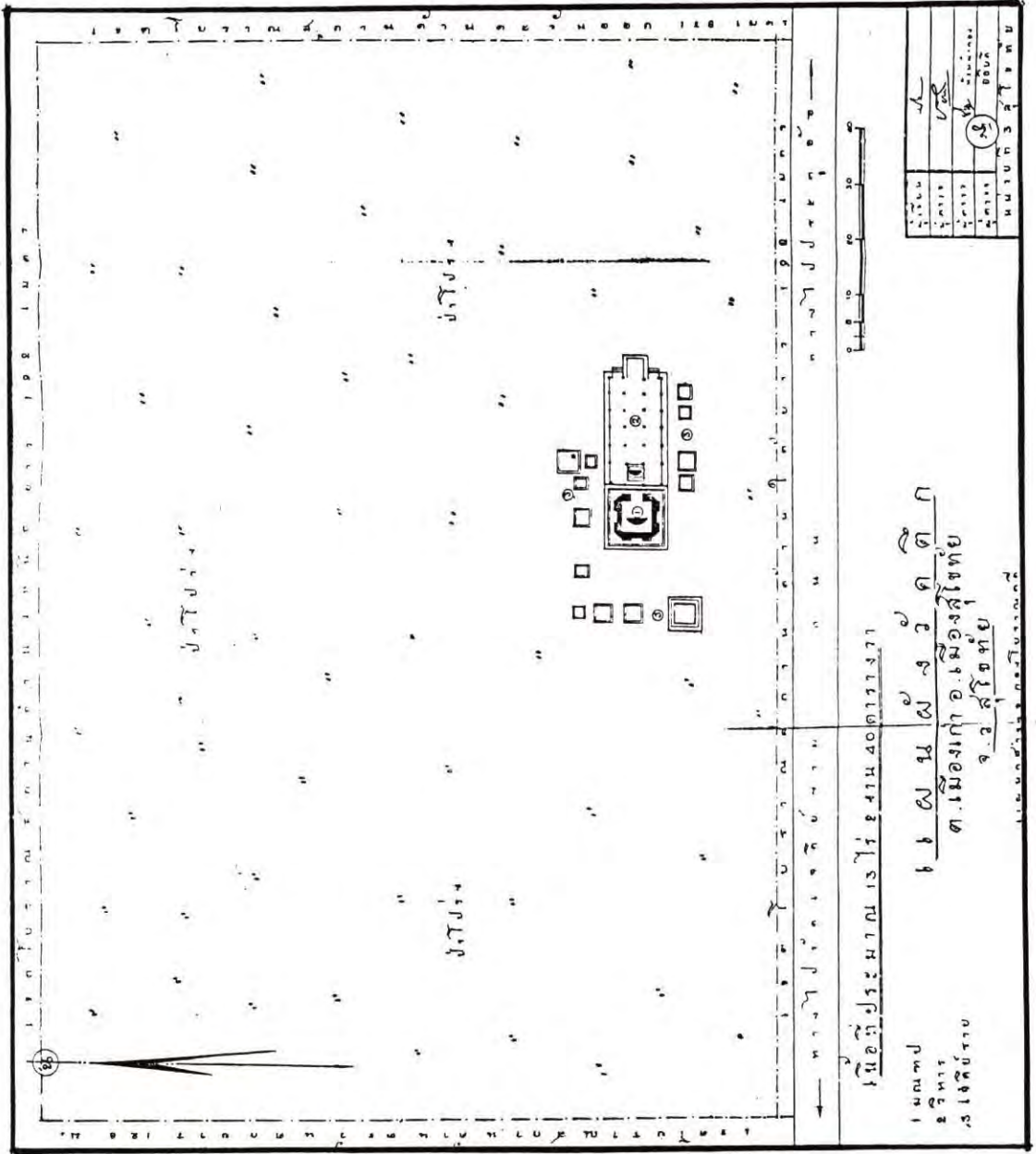
อธิบดีกรมศิลปากร

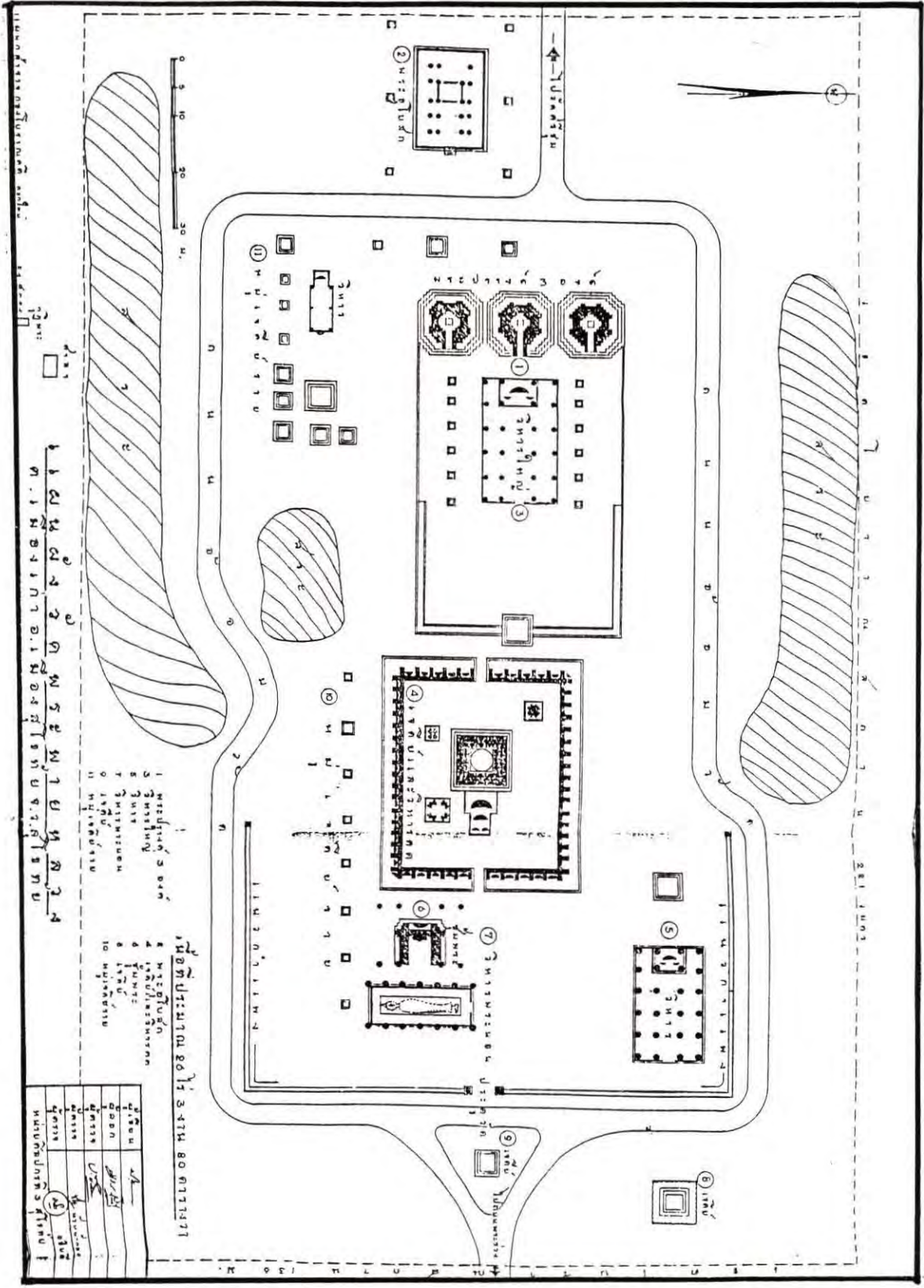


1. อาคารเรียน
2. อาคารอำนวยการ
3. อาคารช่าง

โรงเรียน...
 ถนน...
 0 5 10 20 30 40

| | |
|-------------|-------|
| ผู้จัดทำแบบ | |
| ผู้ตรวจ | |
| ผู้บันทึก | |
| ผู้บันทึก | |
| ผู้บันทึก | |

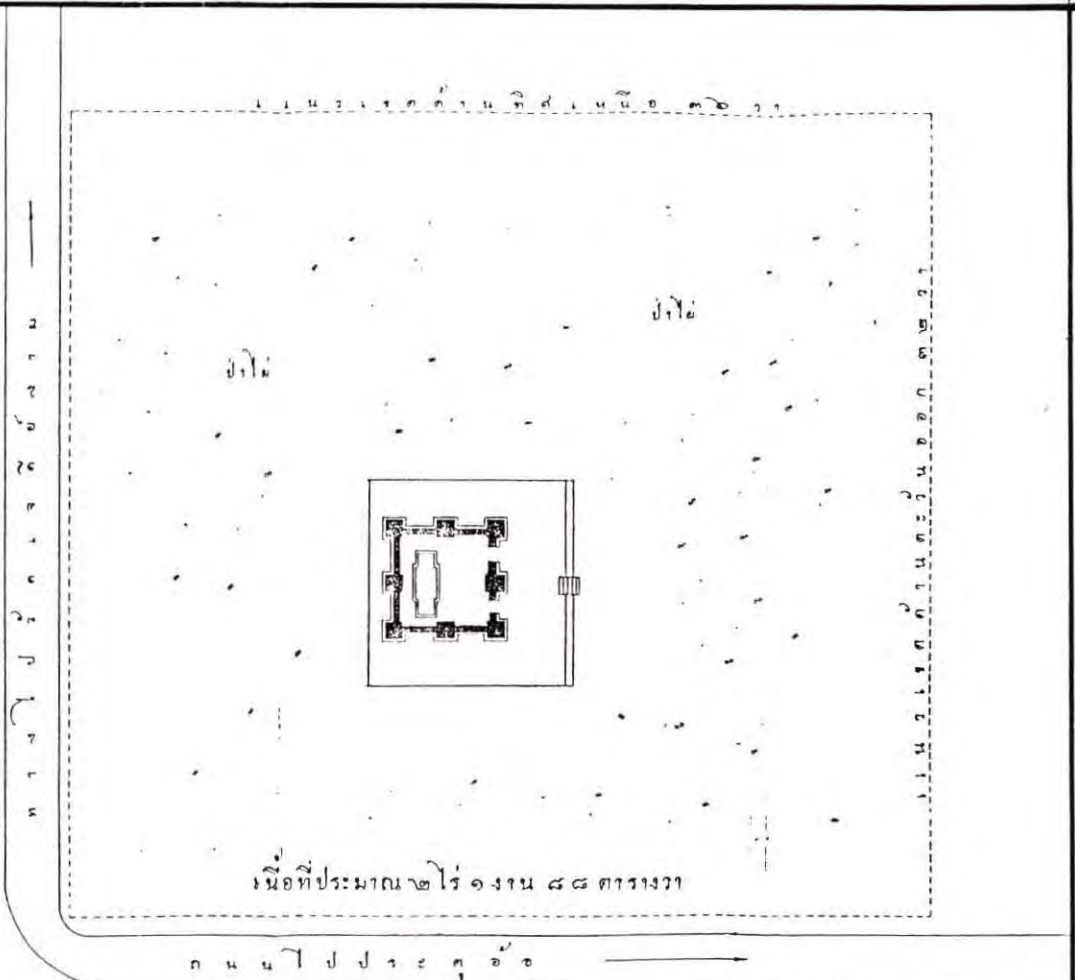




1. Местоположение
 2. Местоположение
 3. Местоположение
 4. Местоположение
 5. Местоположение
 6. Местоположение
 7. Местоположение
 8. Местоположение
 9. Местоположение
 10. Местоположение

1. Местоположение
 2. Местоположение
 3. Местоположение
 4. Местоположение
 5. Местоположение
 6. Местоположение
 7. Местоположение
 8. Местоположение
 9. Местоположение
 10. Местоположение

| | | | |
|---|----------------|----|----------------|
| 1 | Местоположение | 2 | Местоположение |
| 3 | Местоположение | 4 | Местоположение |
| 5 | Местоположение | 6 | Местоположение |
| 7 | Местоположение | 8 | Местоположение |
| 9 | Местоположение | 10 | Местоположение |



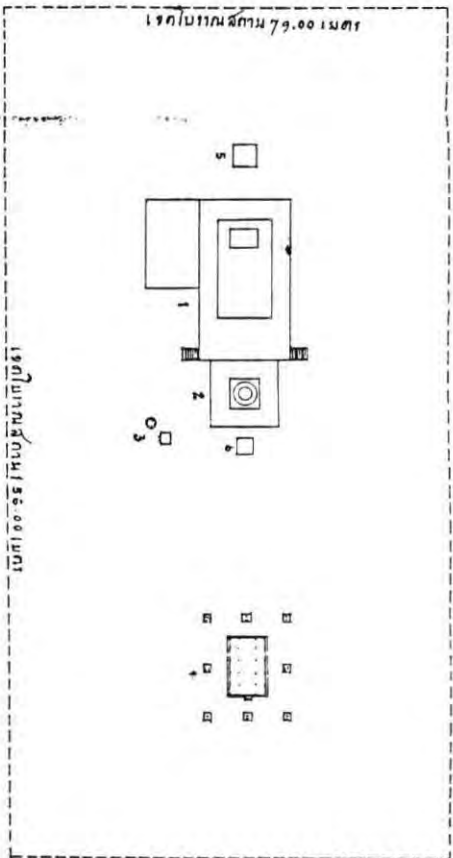
ผังเขตโบราณสถานหอพระวาลัญญมหาฤกษ์ศรีพิมาน
 ต.เมืองเก่า อ.เมืองสุโขทัย จ.สุโขทัย

มาตราส่วน 1:200



| | |
|---------------------------|-------------|
| ผู้เขียน | ร. |
| ผู้สอบ | ร. |
| ผู้ตรวจ | ร. หนึ่ง |
| ผู้สร้าง | (๘) อธิปไตย |
| หน้าบันทึกป่ากรหิตสุโขทัย | |

แบบที่ ๑๑๑๑ ๑๑๑๑๑๑๑๑ ๑๑๑๑๑๑



พื้นที่ทั้งหมด 7181 ตารางวา

1. ฐาน
2. 1. ฐาน
3. ฐาน
4. ฐาน
5. ฐาน
6. ฐาน

แบบแปลนอาคาร

โครงการบ้านจัดสรร
 บ้านเลขที่ 123 หมู่ 5 ตำบล...



| | | |
|--------------|-------|-----------------|
| ชื่อ-นามสกุล | | 20 ธันวาคม 2558 |
| ตำแหน่ง | | |
| ชื่อ | | |
| ตำแหน่ง | | |
| ชื่อ | | |
| ตำแหน่ง | | |

นาย.....

ประกาศกรมศิลปากร
เรื่อง ขึ้นทะเบียนโบราณสถาน
ประกาศในราชกิจจานุเบกษา เล่ม ๗๕ ตอนที่ ๕๘
วันที่ ๒๖ มิถุนายน ๒๕๐๕ หน้า ๑๔๖๘

อาศัยอำนาจตามความในมาตรา ๗ แห่งพระราชบัญญัติโบราณสถาน โบราณวัตถุ ศิลปวัตถุ และพิพิธภัณฑสถานแห่งชาติ พ.ศ. ๒๕๐๔ กรมศิลปากรได้ขึ้นทะเบียนโบราณสถานพร้อมทั้งเขตที่ดินของโบราณสถานโดยให้ถือว่าเป็นโบราณสถานด้วย ดังต่อไปนี้

๑. บ่อมทุ่งเศรษฐี ตำบลนครชุม อำเภอเมืองกำแพงเพชร จังหวัดกำแพงเพชร พร้อมทั้งเขตที่ดินรวมเนื้อที่ ๑๐ ไร่ ๒ งาน ตามแผนผังแนบท้ายประกาศนี้

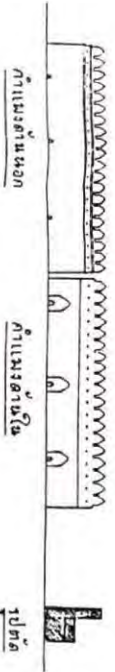
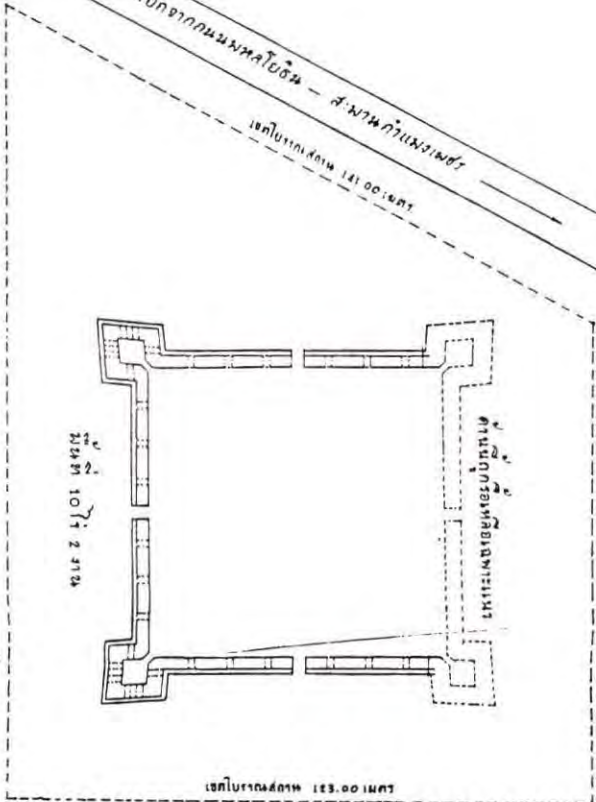
๒. วัดช้าง ตำบลโนนเมือง อำเภอเมืองกำแพงเพชร จังหวัดกำแพงเพชร พร้อมทั้งเขตที่ดิน รวมเนื้อที่ประมาณ ๗ ไร่ ๒๗ ตารางวา ตามแผนผังแนบท้ายประกาศนี้

จึงขอประกาศเพื่อทราบทั่วกัน

ประกาศ ณ วันที่ ๓๑ พฤษภาคม ๒๕๐๕
ธนิต อยู่โพธิ์
อธิบดีกรมศิลปากร



ถนนแยกจากถนนพหลโยธิน - สี่แยกท่าพระ
 เขตปทุมธานี 141 00 48 ต.



1: 250

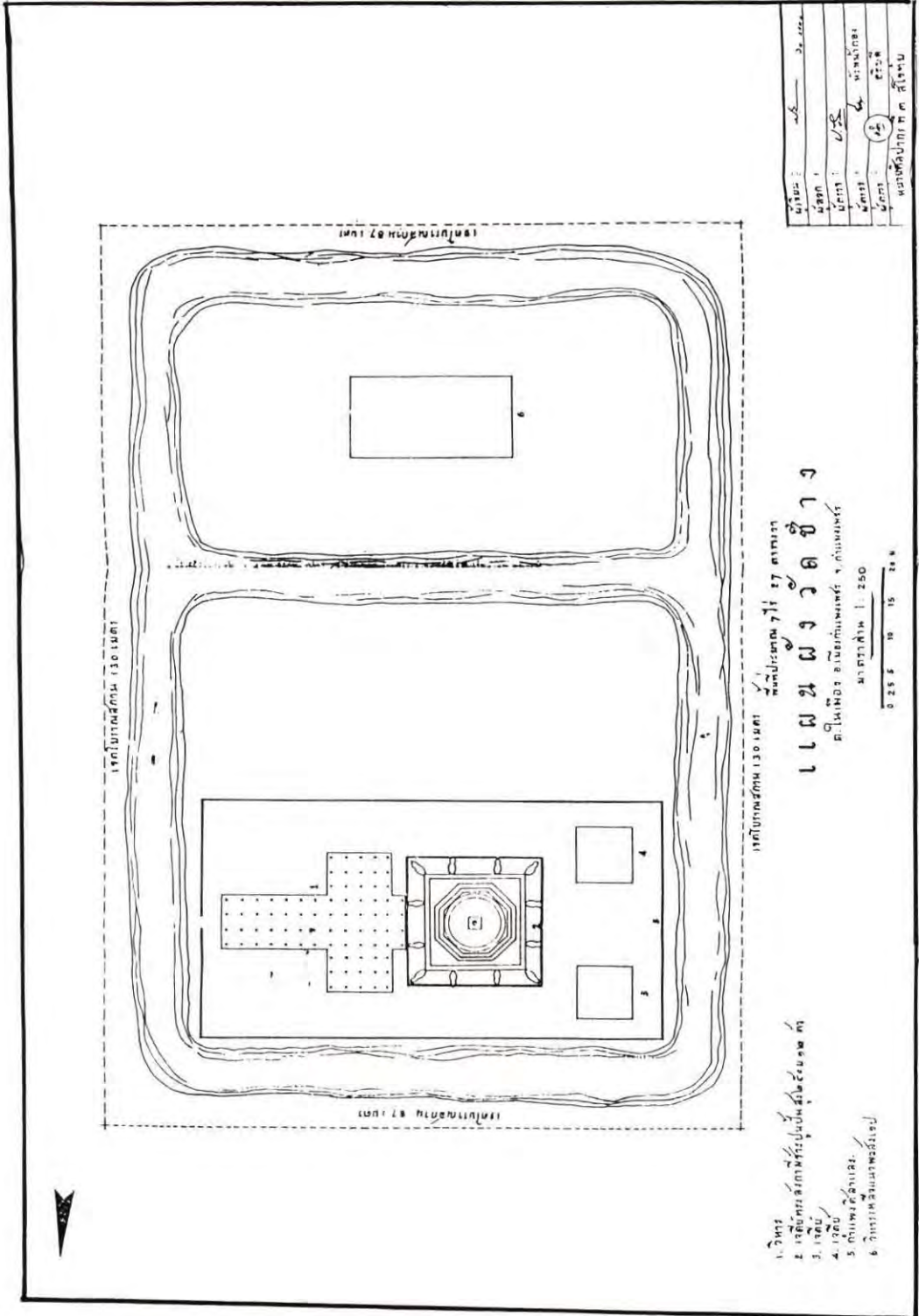
ข้อควรพิจารณา
 1. โครงสร้าง
 2. วัสดุ
 3. การวางผัง
 4. การระบายน้ำ
 5. การป้องกันไฟไหม้
 6. การป้องกันอุบัติเหตุ

แผนผังห้องเครื่องจักร

โครงการสร้างโรงงานผลิต
 อาคารที่ 1 : 500



| | |
|----------------------------|------------------------|
| ชื่อโครงการ | โครงการสร้างโรงงานผลิต |
| ชื่ออาคาร | อาคารที่ 1 |
| ชื่อช่าง | ช่างสถาปัตย์ |
| ชื่อช่างเขียน | ช่างเขียน |
| ชื่อช่างควบคุม | ช่างควบคุม |
| ชื่อช่างสำรวจ | ช่างสำรวจ |
| ชื่อช่างประเมินราคา | ช่างประเมินราคา |
| ชื่อช่างคำนวณ | ช่างคำนวณ |
| ชื่อช่างเขียนแบบ | ช่างเขียนแบบ |
| ชื่อช่างควบคุมการก่อสร้าง | ช่างควบคุมการก่อสร้าง |
| ชื่อช่างควบคุมการดำเนินงาน | ช่างควบคุมการดำเนินงาน |




ประกาศกรมศิลปากร
เรื่อง ขึ้นทะเบียนโบราณสถาน
ประกาศในราชกิจจานุเบกษา เล่ม ๑๕ ตอนที่ ๘๔
วันที่ ๑๑ กันยายน ๒๕๐๕ หน้า ๑๕๖๖

อาศัยอำนาจตามความในมาตรา ๗ แห่งพระราชบัญญัติโบราณสถาน โบราณวัตถุ ศิลปวัตถุ และพิพิธภัณฑสถานแห่งชาติ พ.ศ. ๒๕๐๔ กรมศิลปากรได้ขึ้นทะเบียนโบราณสถาน พร้อมทั้งเขตที่ดินของโบราณสถาน โดยให้ถือว่าเป็นโบราณสถานด้วย ดังต่อไปนี้

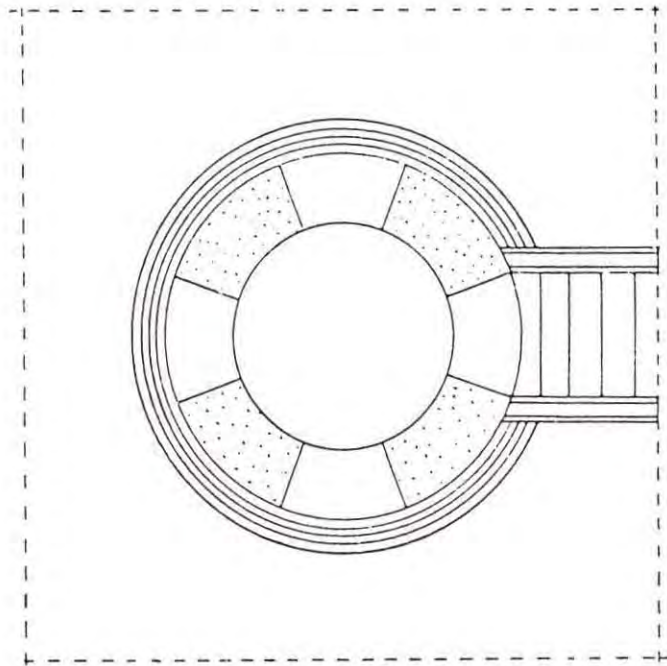
๑. หอระฆัง วัดไทร อำเภอบางขุนเทียน จังหวัดธนบุรี เนื้อที่ประมาณ ๓๖.๐๐ ตารางเมตร ตามแผนผังแนบท้ายประกาศนี้
๒. กำแพงทอง วัดไทร อำเภอบางขุนเทียน จังหวัดธนบุรี เนื้อที่ประมาณ ๔๘.๕๐ ตารางเมตร ตามแผนผังแนบท้ายประกาศนี้

จึงขอประกาศเพื่อทราบทั่วกัน

ประกาศ ณ วันที่ ๒๑ สิงหาคม ๒๕๐๕
ธนิศ อยู่โพธิ์
อธิบดีกรมศิลปากร



เนื้อประมาณ 36.00 ตารางเมตร




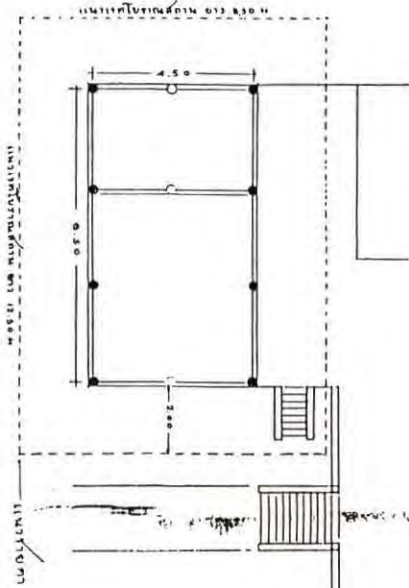
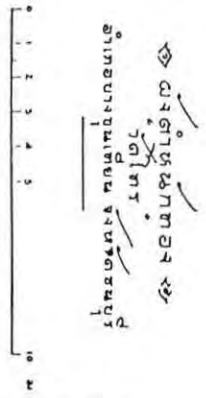
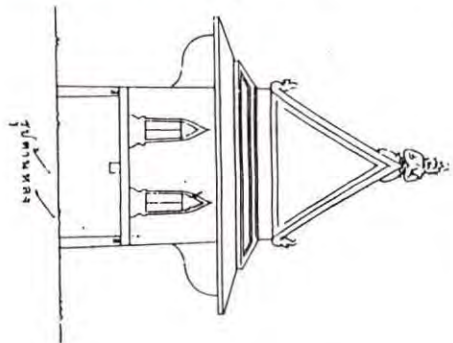
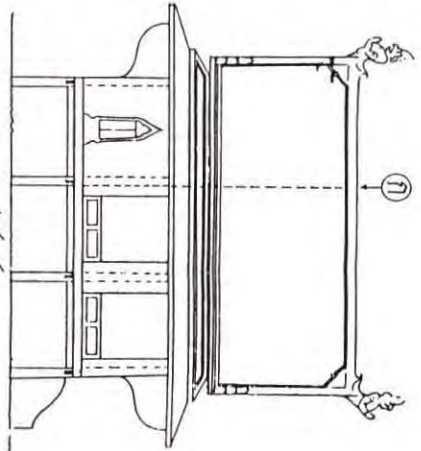
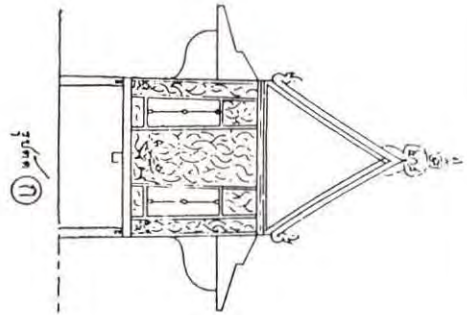
1.00 4.00 1.00

รูปหอระฆัง
วัดไทย

อ. ขางรุณเทียน อ.ว. ชนบุรี

1:50

น.ร.
14 ธ.ค. 50



საინჟინრო-გეოდეზიური სამუშაოების აღწერა
 საინჟინრო-გეოდეზიური სამუშაოების აღწერა
 საინჟინრო-გეოდეზიური სამუშაოების აღწერა

საინჟინრო-გეოდეზიური სამუშაოების აღწერა
 საინჟინრო-გეოდეზიური სამუშაოების აღწერა

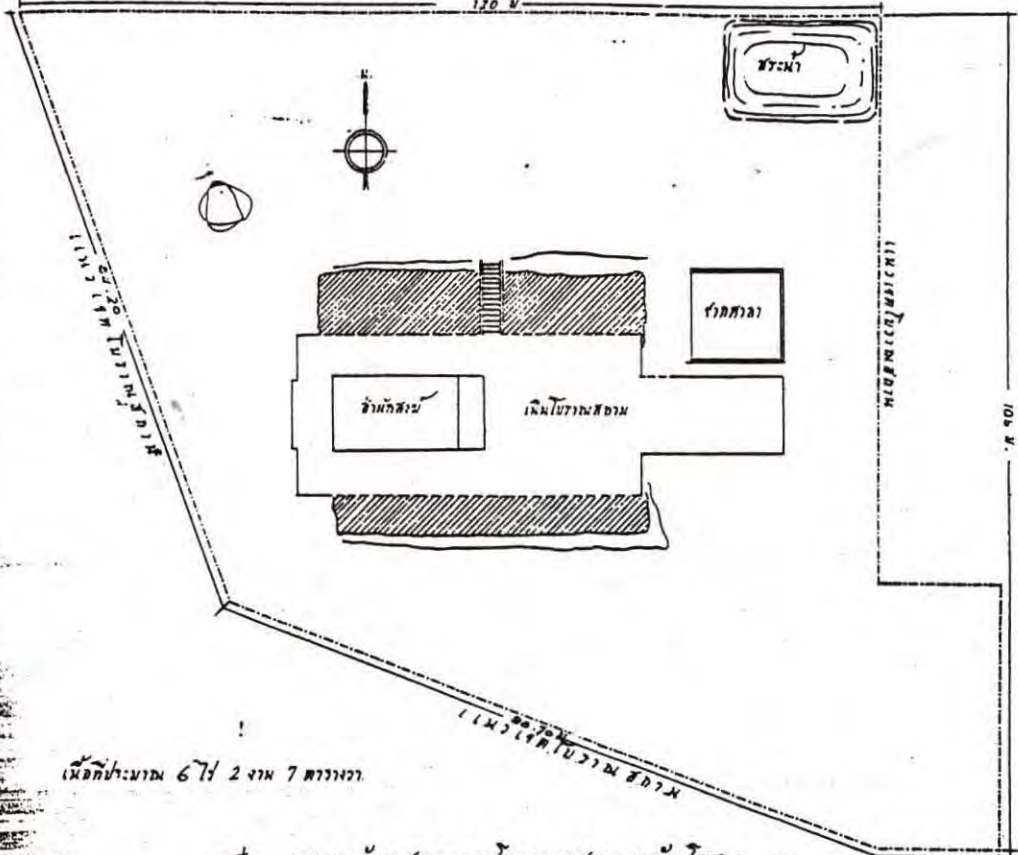
ประกาศกรมศิลปากร
เรื่อง ขึ้นทะเบียนโบราณสถาน
ประกาศในราชกิจจานุเบกษา เล่ม ๘๕ ตอนที่ ๕๗
วันที่ ๓๐ ตุลาคม ๒๕๐๕ หน้า ๒๒๗๕

อาศัยอำนาจตามความในมาตรา ๗ แห่งพระราชบัญญัติโบราณสถาน โบราณวัตถุ ศิลปวัตถุ และพิพิธภัณฑสถานแห่งชาติ พ.ศ. ๒๕๐๔ กรมศิลปากรได้ขึ้นทะเบียนโบราณสถานวัดโขลง ตำบลคูบัว อำเภอเมืองราชบุรี จังหวัดราชบุรี พร้อมทั้งเขตที่ดินของโบราณสถานรวมเนื้อที่ประมาณ ๖ ไร่ ๒ งาน ๗ ตารางวา โดยให้ถือว่าเป็นโบราณสถานด้วย ตามแผนผังแนบท้ายประกาศนี้

จึงขอประกาศเพื่อทราบทั่วกัน

ประกาศ ณ วันที่ ๒๒ ตุลาคม ๒๕๐๕
ธนิศ อยู่โพธิ์
อธิบดีกรมศิลปากร

ארבעה אדורות וחדר
120 מ



החפץ: 674 2 חזק 7 רחוקה

מפת מיקום אתר הארכאולוגי

מ. כ.מ. 0 10 20 30 40 50 מ.

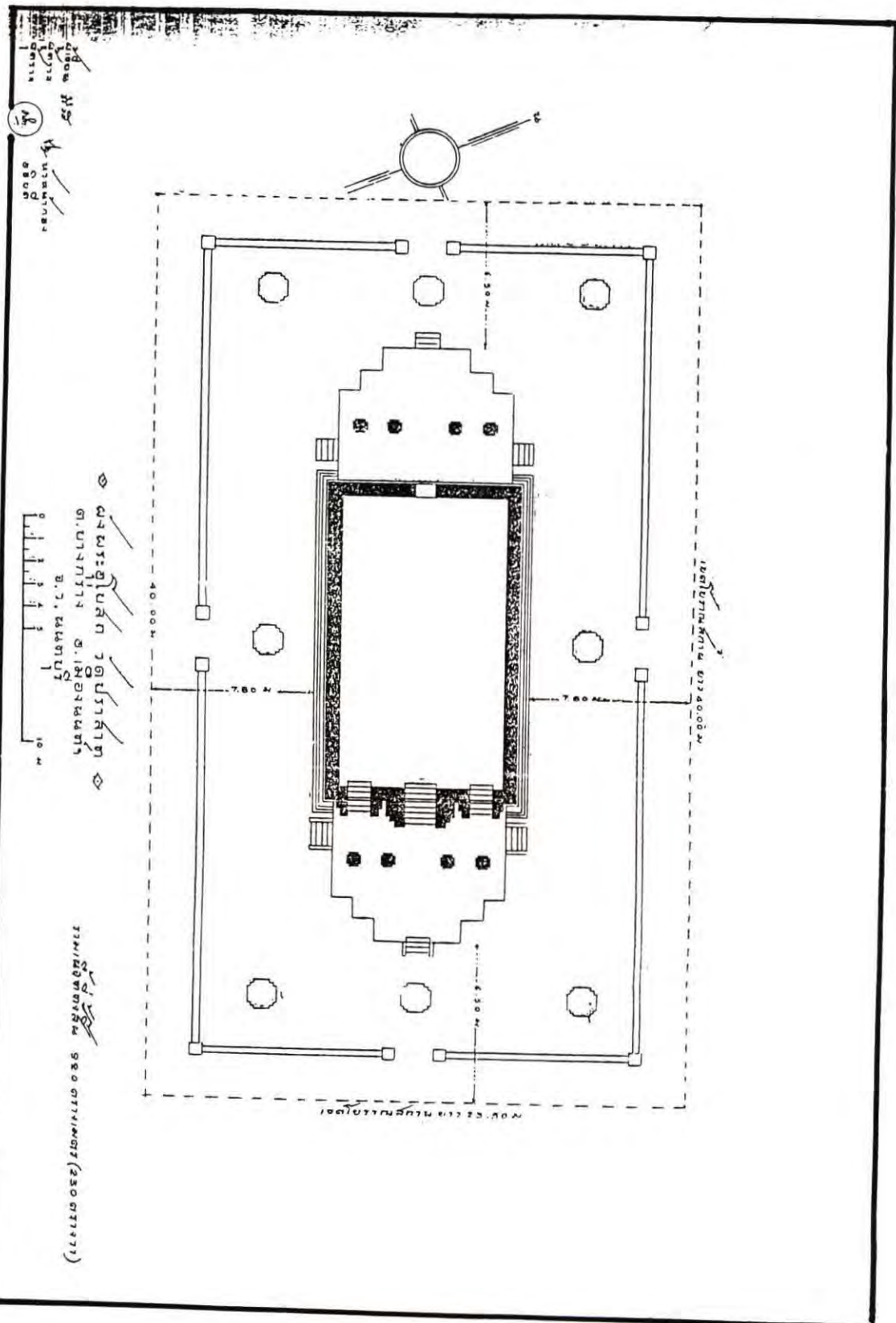
| | |
|-------|-------------|
| מסלול | 20 מ. כ. 05 |
| מסלול | 6 מ. כ. 05 |
| מסלול | 7 מ. כ. 05 |
| מסלול | מ. כ. 05 |

| | | | |
|-------|-------|-------|-------|
| מסלול | מסלול | מסלול | מסלול |
| מסלול | מסלול | מסלול | מסלול |
| מסלול | מסלול | מסלול | מסלול |
| מסלול | מסלול | מסלול | מסלול |

ประกาศกรมศิลปากร
เรื่อง ขึ้นทะเบียนโบราณสถาน
ประกาศในราชกิจจานุเบกษา เล่ม ๗๕ ตอนที่ ๑๐๐
วันที่ ๑๓ พฤศจิกายน ๒๕๐๕ หน้า ๒๓๘๗

อาศัยอำนาจตามความในมาตรา ๗ แห่งพระราชบัญญัติโบราณสถาน โบราณวัตถุ ศิลปวัตถุ และพิพิธภัณฑสถานแห่งชาติ พ.ศ. ๒๕๐๔ กรมศิลปากรได้ขึ้นทะเบียนโบราณสถานพระอุโบสถวัดปราสาท ตำบลบางกร่าง อำเภอเมืองนนทบุรี จังหวัดนนทบุรี พร้อมทั้งเขตที่ดินของโบราณสถาน รวมเนื้อที่ประมาณ ๒ งาน ๓๐ ตารางวา โดยให้ถือว่าเป็นโบราณสถานด้วย ตามแผนผังแนบท้ายประกาศนี้
จึงขอประกาศเพื่อทราบทั่วกัน

ประกาศ ณ วันที่ ๓๑ ตุลาคม ๒๕๐๕
ธนิศ อยู่โพธิ์
อธิบดีกรมศิลปากร



ประกาศกรมศิลปากร

เรื่อง ขึ้นทะเบียนโบราณสถาน

ประกาศในราชกิจจานุเบกษา เล่ม ๘๐ ตอนที่ ๒๕

วันที่ ๒๖ มีนาคม ๒๕๐๖ หน้า ๘๕๕

อาศัยอำนาจตามความในมาตรา ๗ แห่งพระราชบัญญัติโบราณสถาน โบราณวัตถุ ศิลปวัตถุ และพิพิธภัณฑสถานแห่งชาติ พ.ศ. ๒๕๐๔ กรมศิลปากรได้ขึ้นทะเบียนโบราณสถาน พร้อมทั้งเขตที่ดินของโบราณสถานโดยให้ถือว่าเป็นโบราณสถานด้วย ดังต่อไปนี้

๑. เมืองศรีเทพ อำเภอวิเชียรบุรี จังหวัดเพชรบูรณ์ พร้อมทั้งเขตที่ดิน รวมเนื้อที่ประมาณ ๒,๘๘๗ ไร่ ๒ งาน ตามแผนผังแนบท้ายประกาศนี้

๒. คลังนอกเมืองศรีเทพ บ้านหนองปรือ อำเภอวิเชียรบุรี จังหวัดเพชรบูรณ์ พร้อมทั้งเขตที่ดิน รวมเนื้อที่ประมาณ ๑๔ ไร่ ๑ งาน ตามแผนผังแนบท้ายประกาศนี้

๓. ปรางค์นอก บ้านศรีเทพ อำเภอวิเชียรบุรี จังหวัดเพชรบูรณ์ พร้อมทั้งเขตที่ดิน รวมเนื้อที่ประมาณ ๑ ไร่ ๒๕ ตารางวา ตามแผนผังแนบท้ายประกาศนี้

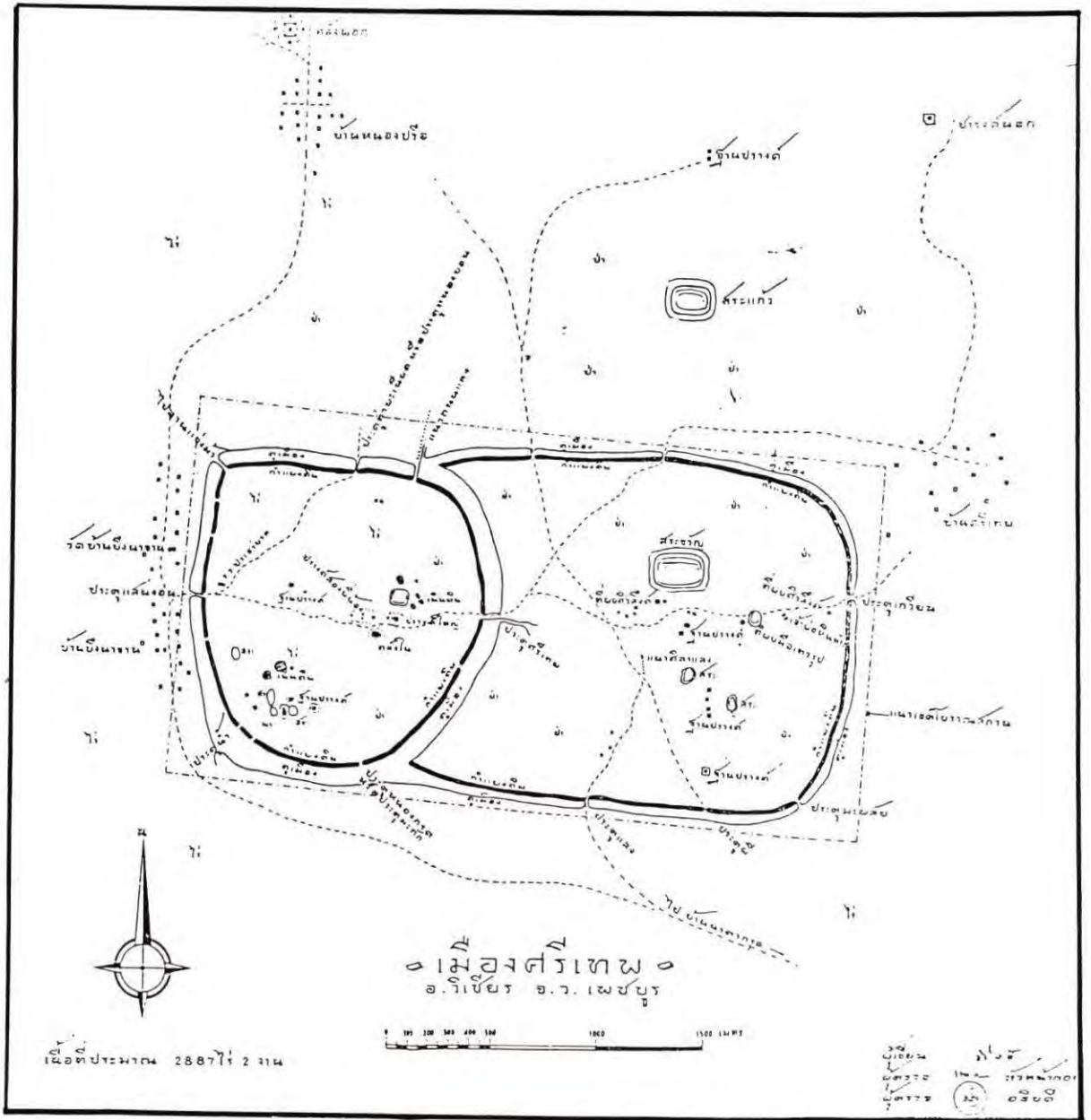
๔. วัดผ้าขาวพาน ตำบลเวียง อำเภอเชียงแสน จังหวัดเชียงราย พร้อมทั้งเขตที่ดิน รวมเนื้อที่ประมาณ ๓ ไร่ ๘๐ ตารางวา ตามแผนผังแนบท้ายประกาศนี้

จึงขอประกาศเพื่อทราบทั่วกัน

ประกาศ ณ วันที่ ๑๑ มีนาคม ๒๕๐๖

ธนิต อยู่โพธิ์

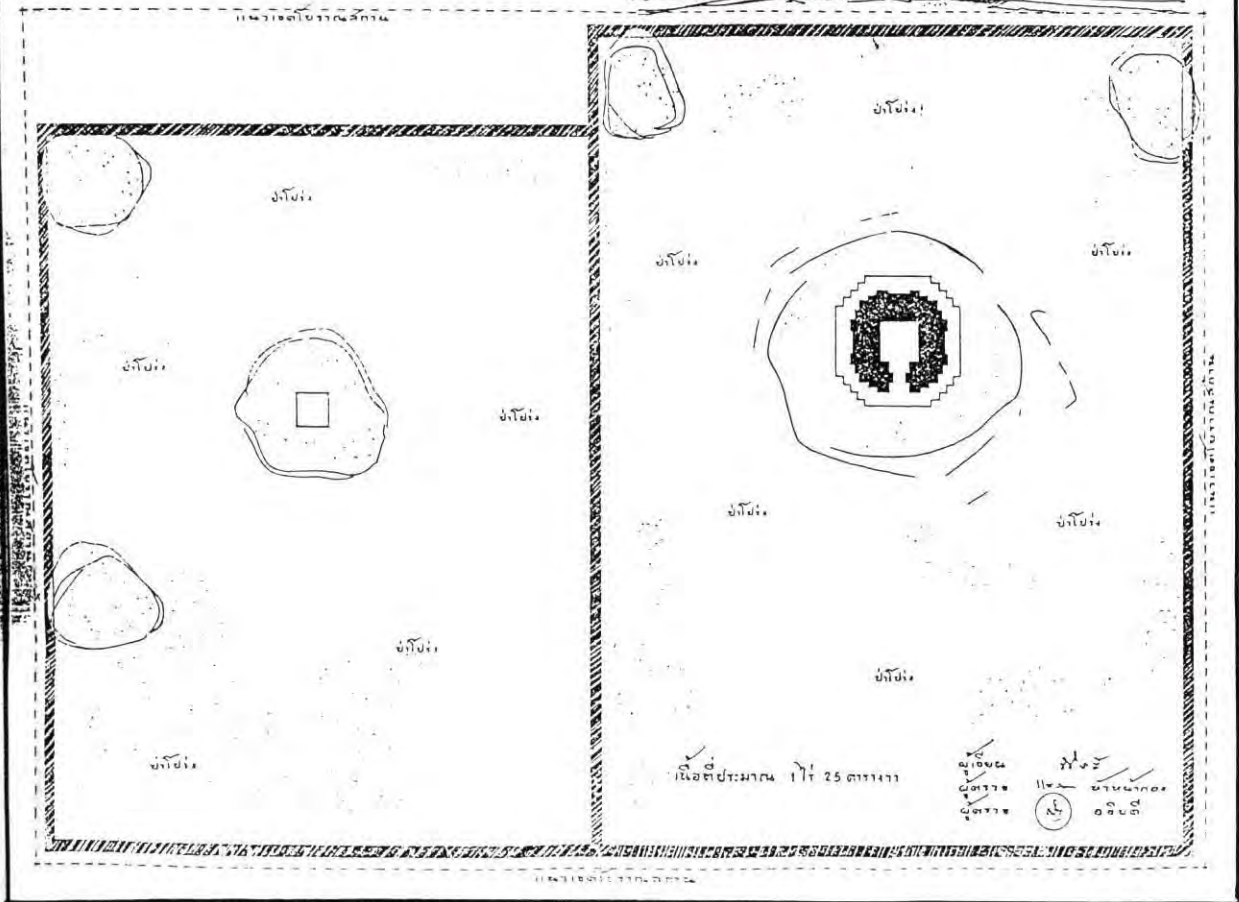

อธิบดีกรมศิลปากร



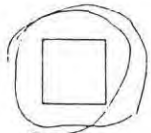
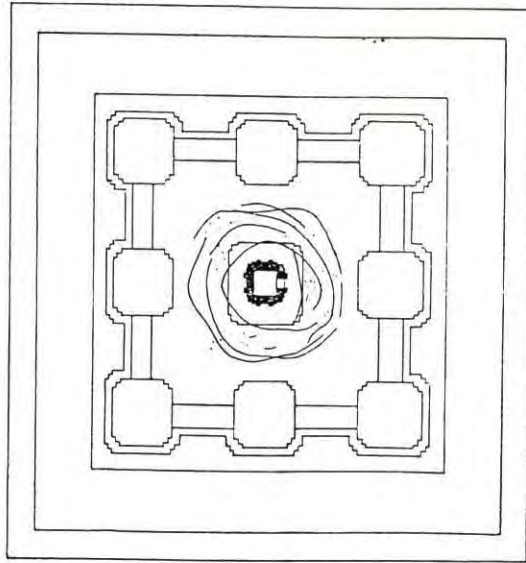
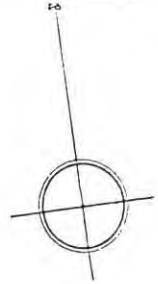
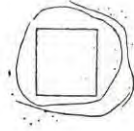
๒๐๕
 ๒๐๕๒๒๒๒๒๒๒ ๒๘๘๗๗๗ ๒ ๒๒๒

๒๐๕
 ๒๐๕๒๒๒๒๒๒๒ ๒๘๘๗๗๗ ๒ ๒๒๒

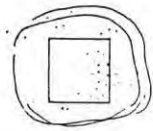

 ๕ ปรางค์นอก
 บ้านศรีเทพ
 อ. 7. 1 พยุหะ



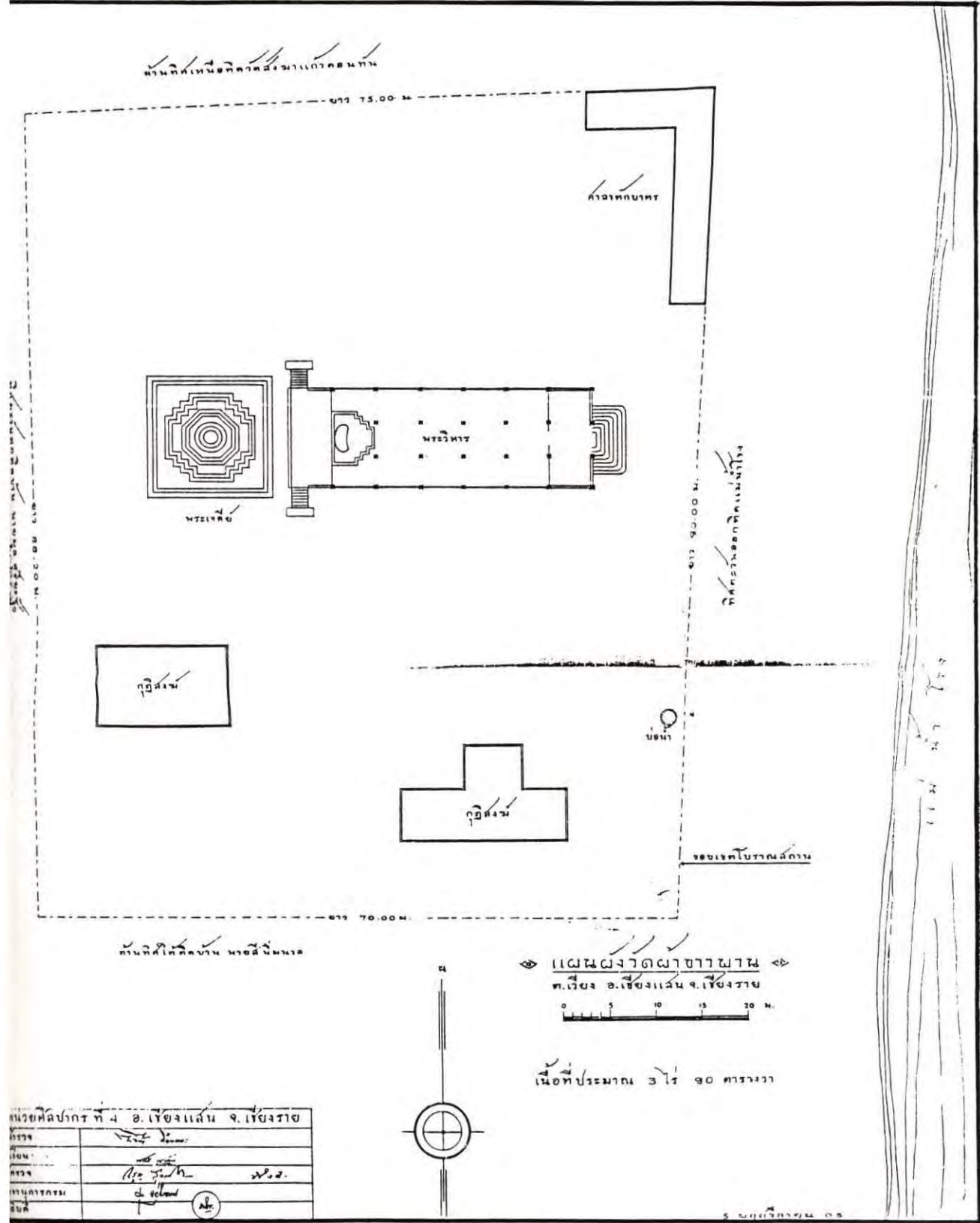
1873
12000
1471 1 2136



◆ ក្រុងស្រុក អង្គរក្រពេល ◆
ប្រាសាទ បាវ័ន
វិមាន វិសេស ទី ១ រាជធានី ភ្នំពេញ

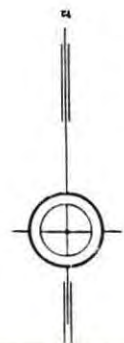


1/1000
1/500
1/200
1/100
1/50
1/25
1/12.5



| | | |
|-------------|--------------------------|--|
| ชื่อโครงการ | โรงเรียนเทศบาลนครขอนแก่น | |
| ปีที่จัดทำ | พ.ศ. ๒๕๒๕ | |
| ผู้จัดทำ | [Signature] | |
| ตำแหน่ง | [Signature] | |
| ชื่อ | [Signature] | |

แผนผังอาคารเรียน
 ๑. โถงกลาง
 ๒. โถงกลม



ประกาศกรมศิลปากร
เรื่อง ขึ้นทะเบียนโบราณสถาน
ประกาศในราชกิจจานุเบกษา เล่ม ๘๑ ตอนที่ ๗๓
วันที่ ๔ สิงหาคม ๒๕๐๗ หน้า ๒๐๖๕

อาศัยอำนาจตามความในมาตรา ๗ แห่งพระราชบัญญัติโบราณสถาน โบราณวัตถุ ศิลปวัตถุ และพิพิธภัณฑสถานแห่งชาติ พ.ศ. ๒๕๐๔ กรมศิลปากรได้ขึ้นทะเบียนโบราณสถานเตาเผาเครื่องถ้วยชามโบราณ บ้านโป่งแดง หมู่ที่ ๑๓ ตำบลแม่ควาโดน อำเภอพาน จังหวัดเชียงราย พร้อมทั้งเขตที่ดินรวมเนื้อที่ประมาณ ๑๘๗ ไร่ ๒ งาน โดยให้ถือว่าเป็นโบราณสถานด้วย ตามแผนผังแนบท้ายประกาศนี้

จึงขอประกาศเพื่อทราบทั่วกัน

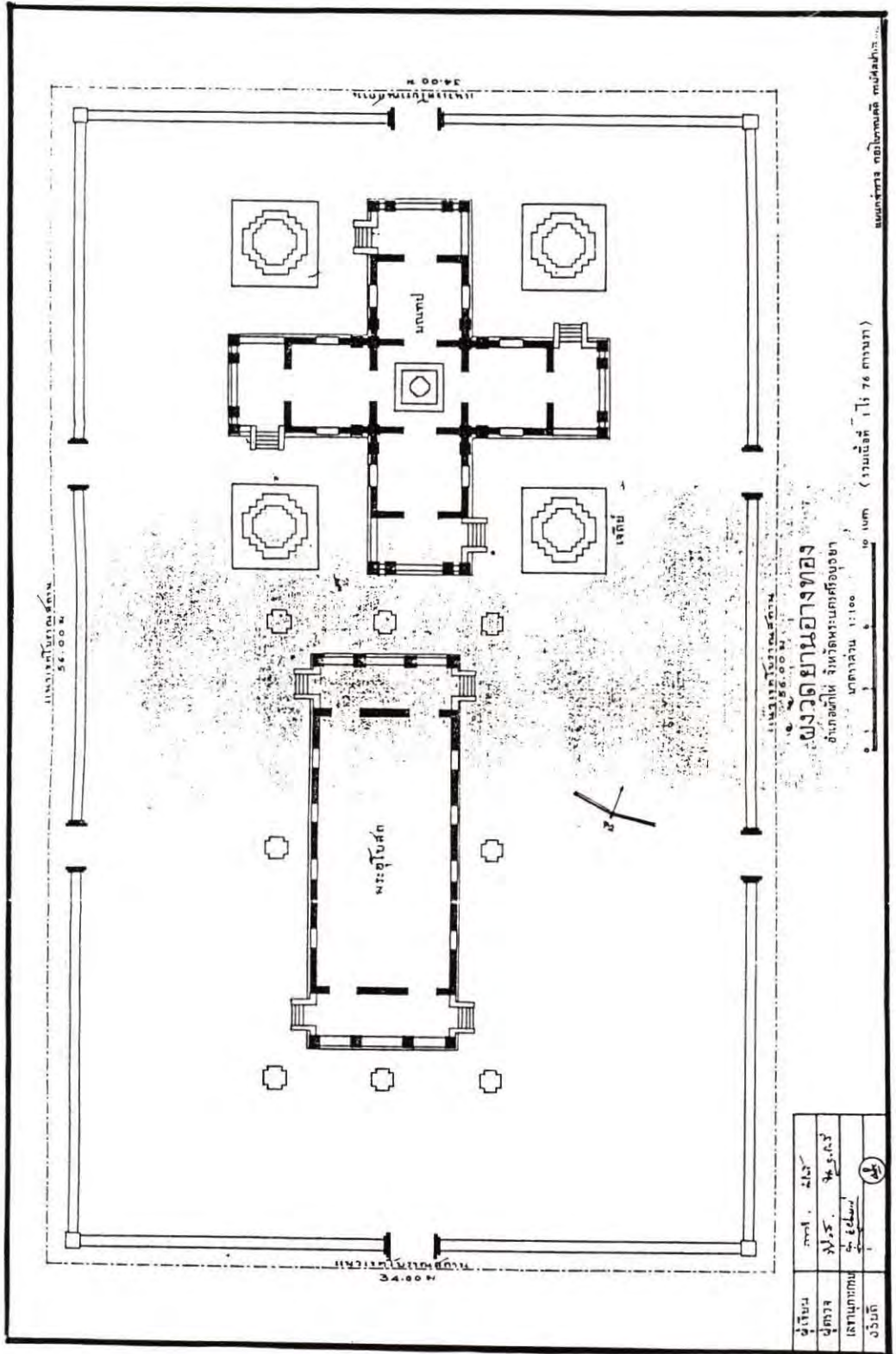
ประกาศ ณ วันที่ ๑๕ กรกฎาคม ๒๕๐๗
ธนิต อยู่โพธิ์
อธิบดีกรมศิลปากร

ประกาศกรมศิลปากร
เรื่อง ขึ้นทะเบียนโบราณสถาน
ประกาศในราชกิจจานุเบกษา เล่ม ๘๒ ตอนที่ ๑๔
วันที่ ๕ กุมภาพันธ์ ๒๕๐๘ หน้า ๓๕๐

อาศัยอำนาจตามความในมาตรา ๗ แห่งพระราชบัญญัติโบราณสถาน โบราณวัตถุ ศิลปวัตถุ และพิพิธภัณฑสถานแห่งชาติ พ.ศ. ๒๕๐๔ กรมศิลปากรได้ขึ้นทะเบียนพระอุโบสถและมณฑปยอดปราสาท วัดย่านอ่างทอง หมู่ที่ ๖ ตำบลบ้านใหญ่ อำเภอฝักไห้ จังหวัดพระนครศรีอยุธยา เป็นโบราณสถาน และกำหนดเขตที่ดิน ด้านทิศเหนือและทิศใต้ยาว ด้านละ ๓๔.๐๐ เมตร ด้านทิศตะวันออกและทิศตะวันตกยาวด้านละ ๕๖.๐๐ เมตร รวมเนื้อที่ทั้งสิ้น ๑ ไร่ ๗๖ ตารางวา เป็นเขตของโบราณสถาน โดยให้ถือว่าเป็นโบราณสถานด้วย ตามแผนผังแนบท้ายประกาศนี้

จึงขอประกาศเพื่อทราบทั่วกัน

ประกาศ ณ วันที่ ๒๐ มกราคม ๒๕๐๘
ธนิศ อยู่โพธิ์
อธิบดีกรมศิลปากร



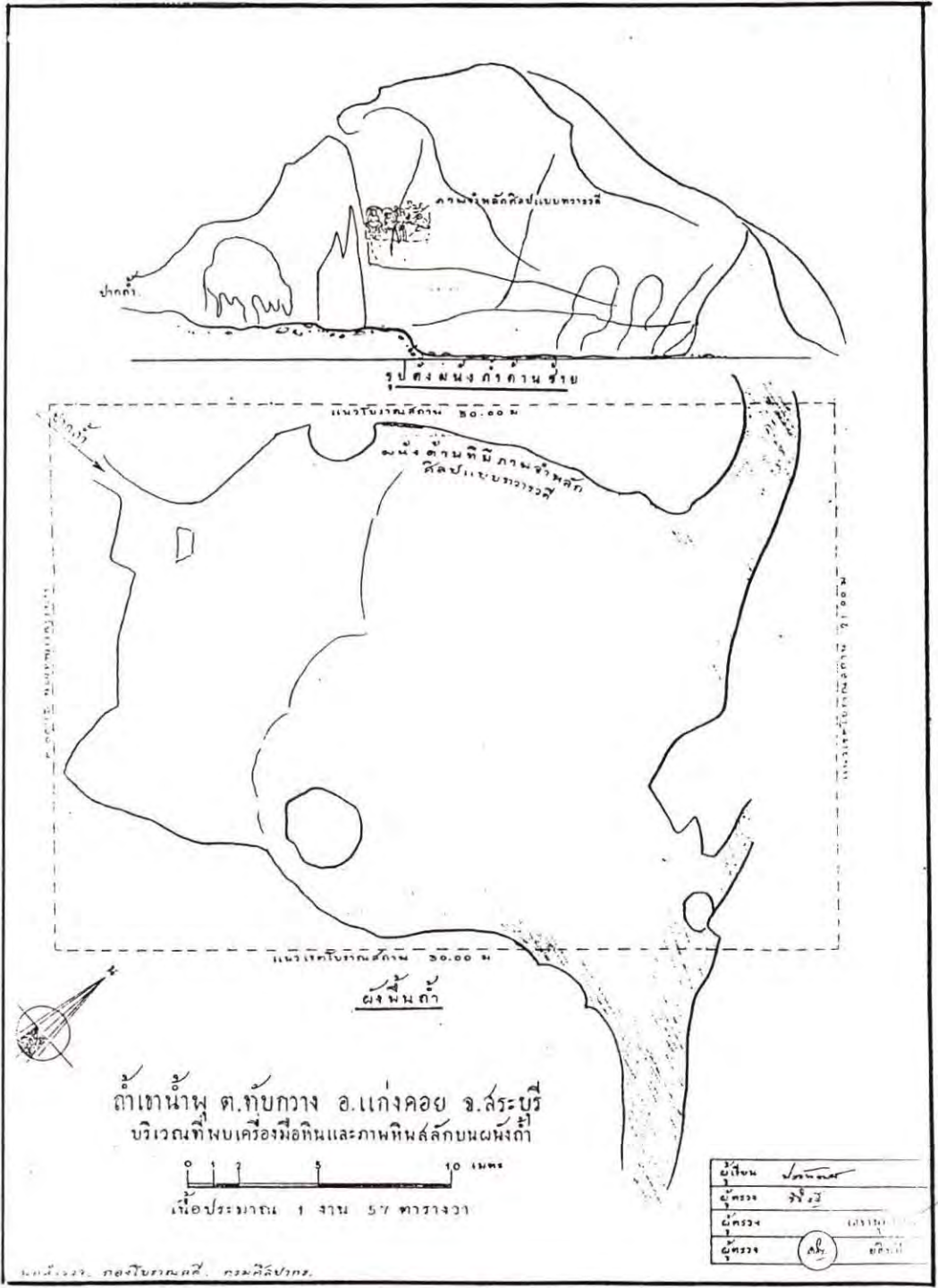
| | |
|------------|------------|
| ผู้เขียน | กรมศิลปากร |
| ผู้จัดทำ | กรมศิลปากร |
| สถานที่ | วัดสุทัศน์ |
| ปีที่พิมพ์ | ๒๕๒๕ |

ประกาศกรมศิลปากร
เรื่อง ขึ้นทะเบียนโบราณสถาน
ประกาศในราชกิจจานุเบกษา เล่ม ๘๒ ตอนที่ ๒๕
วันที่ ๖ เมษายน ๒๕๐๘ หน้า ๑๑๓๗

อาศัยอำนาจตามความในมาตรา ๗ แห่งพระราชบัญญัติโบราณสถาน โบราณวัตถุ ศิลปวัตถุ และพิพิธภัณฑสถานแห่งชาติ พ.ศ. ๒๕๐๔ กรมศิลปากรได้ขึ้นทะเบียนถ้ำเขาน้ำพุ ตำบลทับกวาง อำเภอแก่งคอย จังหวัดสระบุรี ซึ่งมีภาพจำหลักศิลปะแบบทวารวดีอยู่ที่ผนังภายในถ้ำ เป็นโบราณสถาน และกำหนดเขตที่ดินด้านทิศเหนือและทิศใต้ ยาวด้านละ ๓๐.๐๐ เมตร ด้านทิศตะวันออกและตะวันตก ยาวด้านละ ๒๑.๐๐ เมตร รวมเนื้อที่ทั้งสิ้น ๑ งาน ๕๗ ตารางวา เป็นเขตของโบราณสถาน โดยให้ถือว่าเป็นโบราณสถานด้วยตามแผนผังแนบท้ายประกาศนี้

จึงขอประกาศเพื่อทราบทั่วกัน

ประกาศ ณ วันที่ ๑๗ มีนาคม ๒๕๐๘
ธนิศ อยู่โพธิ์
อธิบดีกรมศิลปากร



พ.ศ. 2522 กองโบราณคดี กรมศิลปากร

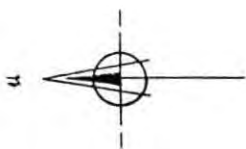
ประกาศกรมศิลปากร
เรื่อง ขึ้นทะเบียนโบราณสถาน
ประกาศในราชกิจจานุเบกษา เล่ม ๘๒ ตอนที่ ๕๑
วันที่ ๒๕ มิถุนายน ๒๕๐๘ หน้า ๑๗๔๘

อาศัยอำนาจตามความในมาตรา ๗ แห่งพระราชบัญญัติโบราณสถาน โบราณวัตถุ ศิลปวัตถุ และพิพิธภัณฑสถานแห่งชาติ พ.ศ. ๒๕๐๔ กรมศิลปากรได้ขึ้นทะเบียนวัดต้นก้อ ตำบลเวียงยอง อำเภอเมืองลำพูน จังหวัดลำพูน เป็นโบราณสถาน และกำหนดเขตที่ดินด้านทิศเหนือและทิศใต้ยาวด้านละ ๔๘ เมตร ด้านทิศตะวันออก และตะวันตกยาวด้านละ ๓๘ เมตร รวมเนื้อที่ทั้งสิ้น ๑ ไร่ ๔๖ ตารางวา เป็นเขตของโบราณสถาน โดยให้ถือว่าเป็นโบราณสถานด้วย ตามแผนผังแนบท้ายประกาศนี้

จึงขอประกาศเพื่อทราบทั่วกัน

ประกาศ ณ วันที่ ๑๖ มิถุนายน ๒๕๐๘
ธนิต อยู่โพธิ์
อธิบดีกรมศิลปากร

วัดบ้านคำพวน

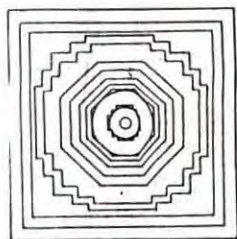
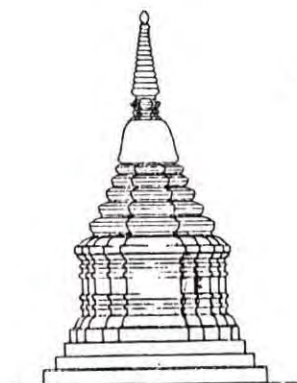


แบบผังวัดต้นก้อ
ต.เวียงยอง อ.เมืองลำพูน จ.ลำพูน

0 1 2 3 4 5 6 7 8 9 10 เมตร

เนื้อที่ประมาณ ๑ไร่ ๙๖ ตารางวา.

ขนาดหน้าแปลน ๑๖.๖๖๗ เมตร



| หน้าแปลนวัดป่ากรที ๙ | |
|----------------------|-------------------|
| ผู้สำรวจ | ศิริ วัฒน วัฒน |
| ผู้เขียนพิมพ์ | ศิริ วัฒน ๑๕/๖/๕๐ |
| ผู้ทำร่าง | ศิริ วัฒน |
| สถานที่ราชการ | ศิริ วัฒน |
| ชื่อยื่นคิด | (ชื่อยื่นคิด) |

ประกาศกรมศิลปากร
เรื่อง **ขึ้นทะเบียนโบราณสถาน**
ประกาศในราชกิจจานุเบกษา เล่ม ๘๒ ตอนที่ ๕๓
วันที่ ๖ กรกฎาคม ๒๕๐๘ หน้า ๑๗๕๔

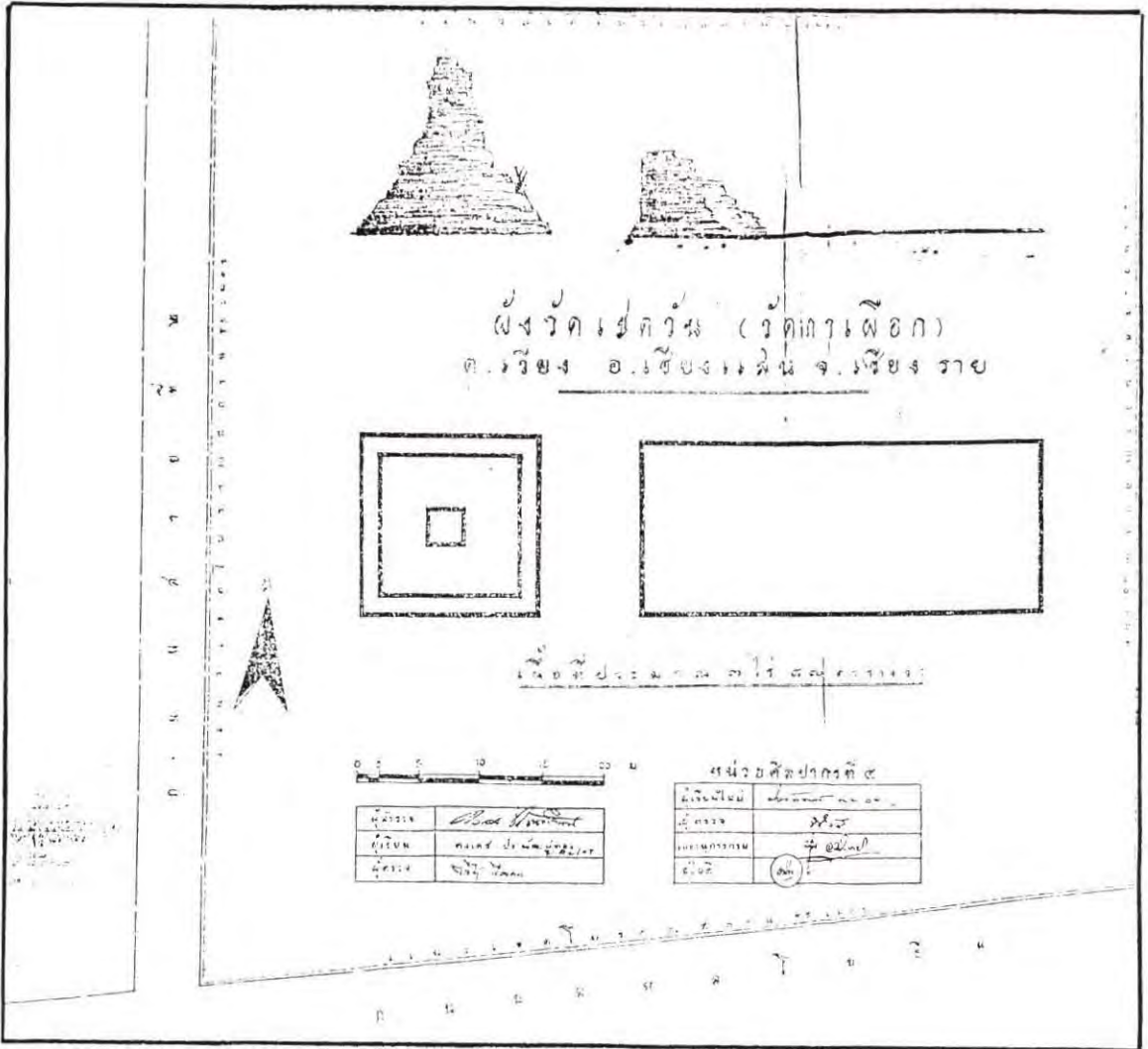
อาศัยอำนาจตามความในมาตรา ๗ แห่งพระราชบัญญัติโบราณสถาน โบราณวัตถุ ศิลปวัตถุ และพิพิธภัณฑสถานแห่งชาติ พ.ศ. ๒๕๐๔ กรมศิลปากรได้ขึ้นทะเบียนวัดเขตวัน และวัดพระบวช ตำบลเวียง อำเภอเชียงแสน จังหวัดเชียงราย เป็นโบราณสถาน และกำหนดเขตที่ดินไว้ดังนี้ คือ

๑. วัดเขตวัน (วัดกาเมือก) ด้านทิศเหนือและทิศใต้ยาวด้านละ ๗๕ เมตร ด้านทิศตะวันออกยาว ๖๘ เมตร ด้านทิศตะวันตกยาว ๗๕ เมตร รวมเนื้อที่ทั้งสิ้น ๓ ไร่ ๘๗ ตารางวา เป็นเขตของโบราณสถาน โดยให้ถือว่าเป็นโบราณสถานด้วย ตามแผนผังแนบท้ายประกาศนี้

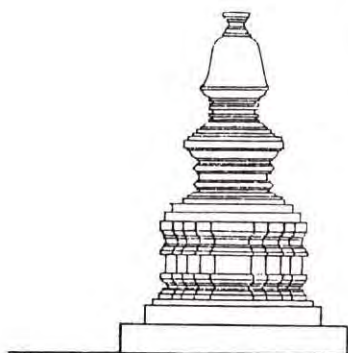
๒. วัดพระบวช ด้านทิศเหนือยาว ๓๖ เมตร ด้านทิศใต้ยาว ๓๔ เมตร ด้านทิศตะวันออกยาว ๓๑ เมตร และด้านทิศตะวันตกยาว ๒๑ เมตร รวมเนื้อที่ทั้งสิ้น ๒๑๕ ตารางวา เป็นเขตของโบราณสถาน โดยให้ถือว่าเป็นโบราณสถานด้วย ตามแผนผังแนบท้ายประกาศนี้

จึงขอประกาศเพื่อทราบทั่วกัน

ประกาศ ณ วันที่ ๑๘ มิถุนายน ๒๕๐๘
ธนิต อยู่โพธิ์
อธิบดีกรมศิลปากร

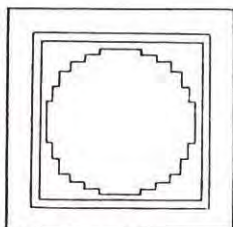


ภ น น ต ำ ย ท ๑



ในเขตประมาณ ๗๑๕ ตารางวา

0 ๑ ๒ ๓ ๔ ๕ ๖ ๗ ๘ ๙ ๑๐ เมตร



หน่วยศิลปากรที่ ๕

| | |
|----------|--------------------|
| สำรวจ | <i>[Signature]</i> |
| เขียนแบบ | <i>[Signature]</i> |
| ตรวจสอบ | <i>[Signature]</i> |
| อนุมัติ | (๑๕) |

ฝังวัดพระบาท
ต.เวียง อ.เวียงแก่น จ.เชียงราย

ประกาศกรมศิลปากร

เรื่อง ขึ้นทะเบียนโบราณสถาน

ประกาศในราชกิจจานุเบกษา เล่ม ๘๓ ตอนที่ ๕๐

วันที่ ๓ พฤษภาคม ๒๕๐๕ หน้า ๑๗๘๑

อาศัยอำนาจตามความในมาตรา ๗ แห่งพระราชบัญญัติโบราณสถาน โบราณวัตถุ ศิลปวัตถุ และพิพิธภัณฑสถานแห่งชาติ พ.ศ. ๒๕๐๔ กรมศิลปากรได้ขึ้นทะเบียนโบราณสถาน พร้อมทั้งเขตที่ดินของโบราณสถาน โดยให้ถือว่าเป็นโบราณสถานด้วย ดังต่อไปนี้

๑. วัดพระปรารักษ์ หมู่ที่ ๔ ตำบลเชิงกลัด อำเภอบางระจัน จังหวัดสิงห์บุรี พร้อมทั้งเขตที่ดินด้านทิศเหนือและใต้ยาวด้านละ ๕๐.๐๐ เมตร ด้านทิศตะวันออกและตะวันตกยาวด้านละ ๓๕.๐๐ เมตร รวมเนื้อที่ทั้งสิ้นประมาณ ๑ ไร่ ๓๗ ตารางวา ตามแผนผังแนบท้ายประกาศนี้

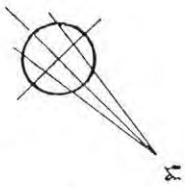
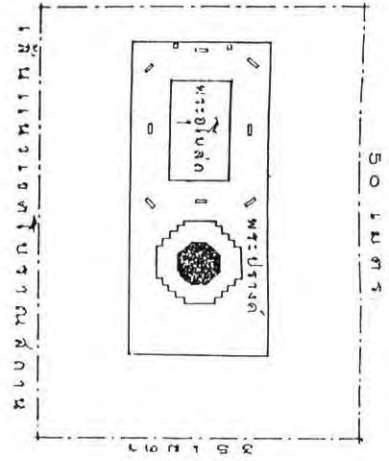
๒. ที่หล่อปืนใหญ่นางพญาธานี และเตาหลอม ตำบลตันหยงลุโล๊ะ อำเภอเมืองปัตตานี จังหวัดปัตตานี พร้อมทั้งเขตที่ดินด้านทิศเหนือและทิศใต้ยาวด้านละ ๔๒.๐๐ เมตร ด้านทิศตะวันออกและตะวันตกยาวด้านละ ๔๑.๐๐ เมตร รวมเนื้อที่ทั้งสิ้นประมาณ ๑ ไร่ ๒๒ ตารางวา ตามแผนผังแนบท้ายประกาศนี้

จึงขอประกาศเพื่อทราบทั่วกัน

ประกาศ ณ วันที่ ๑๑ เมษายน ๒๕๐๕

ธนิต อยู่โพธิ์

อธิบดีกรมศิลปากร



ပန်းချီဆေးရုံ

အကျယ်အဝန်း 1:500

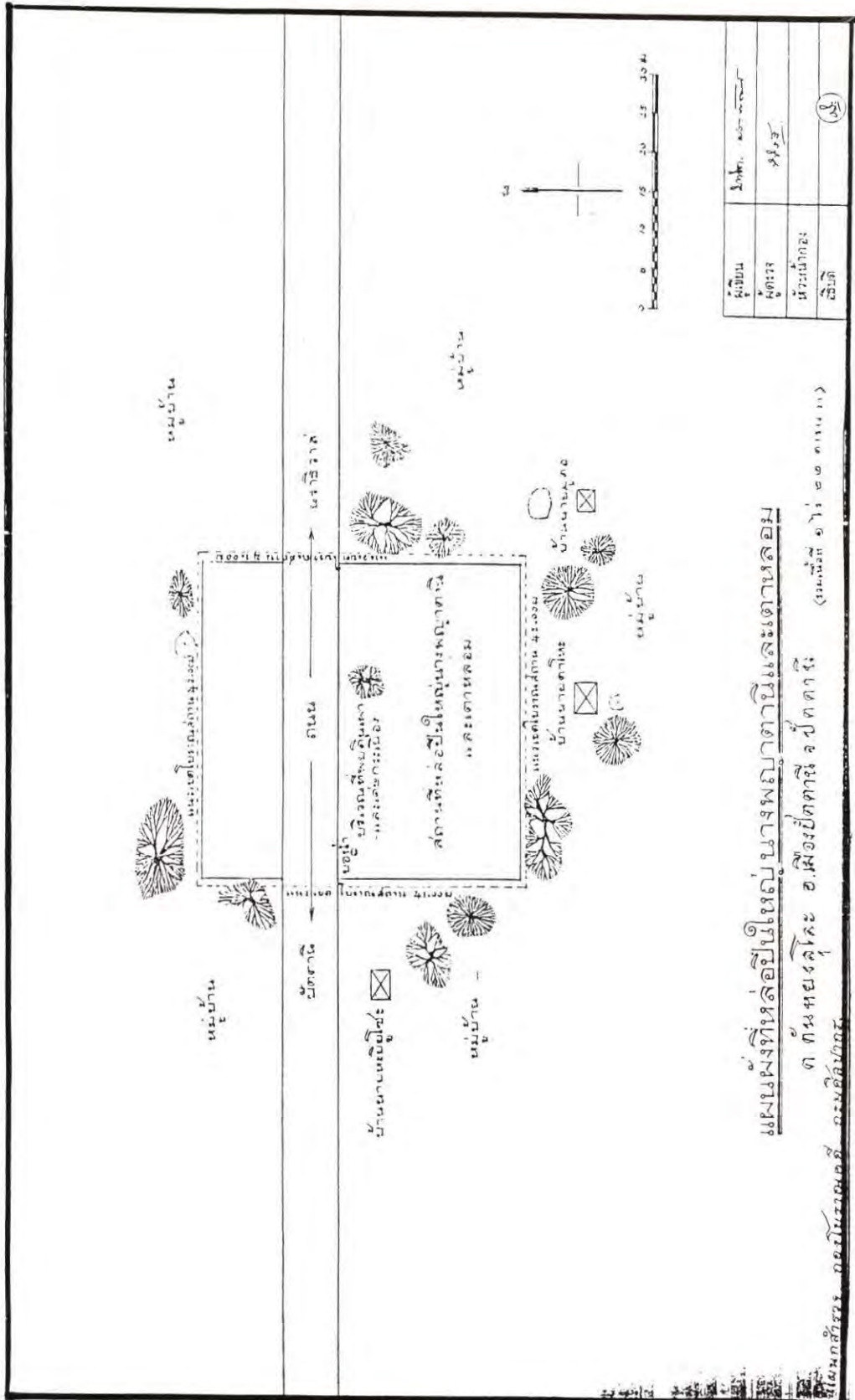


ကျေးဇူးတင်အားဖြင့် အကျယ်အဝန်းကို ဝက်ခြံပုံအတိုင်း ဖော်ပြထားပါသည်။

ပန်းချီဆေးရုံ

| | |
|--------------------|--------------------|
| အမှတ်ပေးပါကုန်ထုတ် | အမှတ်ပေးပါကုန်ထုတ် |
| အမှတ်ပေးပါကုန်ထုတ် | အမှတ်ပေးပါကုန်ထုတ် |
| အမှတ်ပေးပါကုန်ထုတ် | အမှတ်ပေးပါကုန်ထုတ် |
| အမှတ်ပေးပါကုန်ထုတ် | အမှတ်ပေးပါကုန်ထုတ် |
| အမှတ်ပေးပါကုန်ထုတ် | အမှတ်ပေးပါကုန်ထုတ် |

၁၆၉



แผนผังที่หล่อขึ้นใหม่บางพญาธานีและเตาหลอม

ท. ศ. หงษ์ศิริ และ อ. สิงขรศักดิ์ จ. ปัทมาธิ

(วันที่ ๑๖ มิ.ย. ๒๕ ๓๑๒๕ ๖๖)

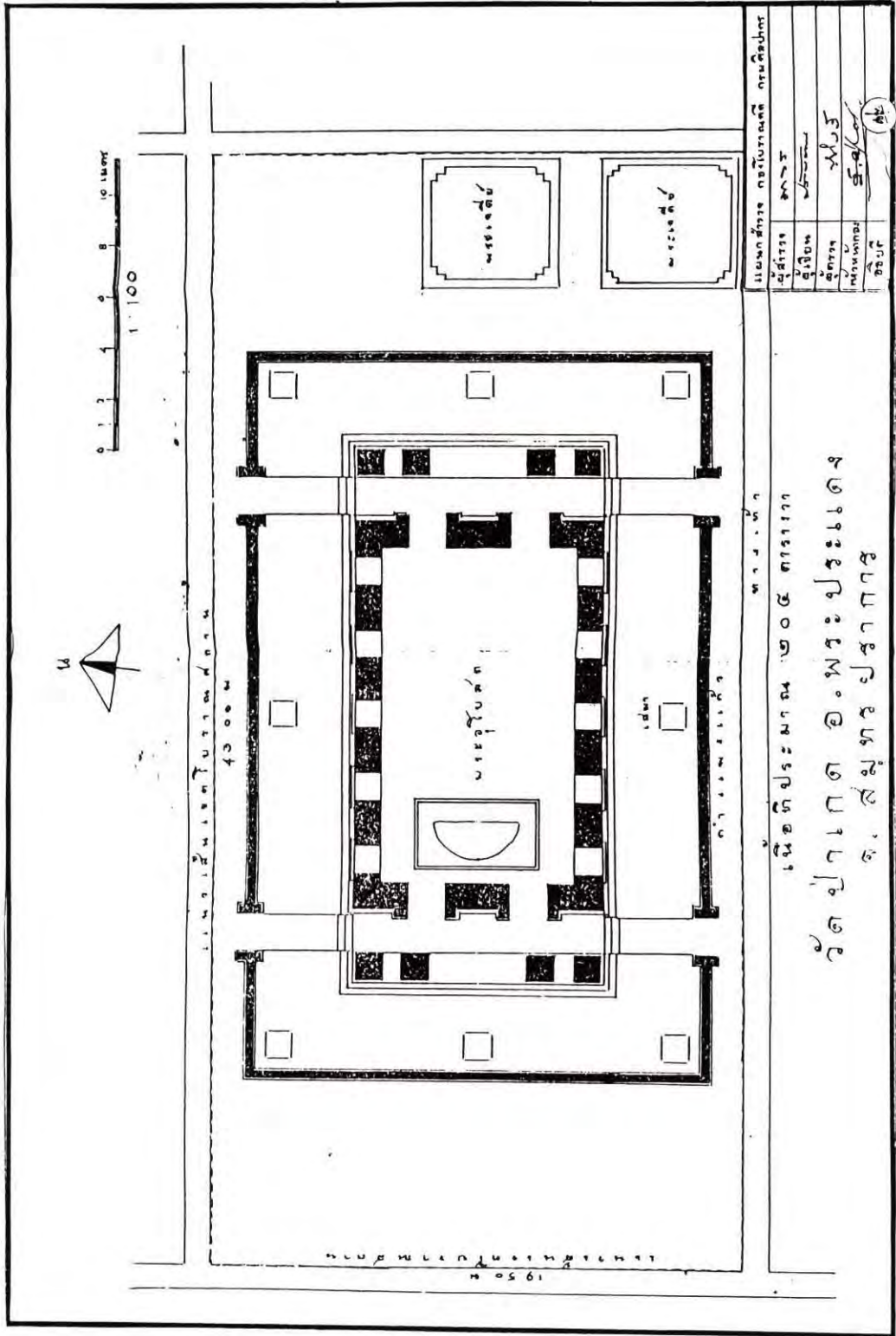
| | |
|----------|---------------|
| ผู้เขียน | นาย. หงษ์ศิริ |
| ผู้ตรวจ | อ. สิงขร |
| หน่วยงาน | |
| ชนิด | (๑๖) |

ประกาศกรมศิลปากร
เรื่อง ขึ้นทะเบียนโบราณสถาน
ประกาศในราชกิจจานุเบกษา เล่ม ๘๔ ตอนที่ ๘๐
วันที่ ๒๕ สิงหาคม ๒๕๑๐ หน้า ๒๔๒๘

อาศัยอำนาจตามความในมาตรา ๗ แห่งพระราชบัญญัติโบราณสถาน โบราณวัตถุ ศิลปวัตถุ และพิพิธภัณฑสถานแห่งชาติ พ.ศ. ๒๕๐๔ กรมศิลปากรได้ขึ้นทะเบียนพระอุโบสถและพระเจดีย์วัดป่าเกด ตำบลทรงคนอง อำเภอพระประแดง จังหวัดสมุทรปราการ พร้อมทั้งเขตที่ดินด้านทิศเหนือและใต้ ยาวด้านละ ๔๓.๐๐ เมตร ด้านทิศตะวันออกและตะวันตก ยาวด้านละ ๑๕.๕๐ เมตร รวมเนื้อที่ทั้งสิ้น ๒๐๔ ตารางวา ตามแผนผังแนบท้ายประกาศนี้ เป็นโบราณสถาน

จึงขอประกาศเพื่อทราบทั่วกัน

ประกาศ ณ วันที่ ๔ สิงหาคม ๒๕๑๐
ธนิต อยู่โพธิ์
อธิบดีกรมศิลปากร



| | | | | | | | |
|------------|-----|-----|-----|-----|-----|-----|-----|
| ผู้จัดทำ | นาย | นาย | นาย | นาย | นาย | นาย | นาย |
| ผู้ตรวจสอบ | นาย | นาย | นาย | นาย | นาย | นาย | นาย |
| ผู้พิมพ์ | นาย | นาย | นาย | นาย | นาย | นาย | นาย |
| ผู้พิมพ์ | นาย | นาย | นาย | นาย | นาย | นาย | นาย |
| ผู้พิมพ์ | นาย | นาย | นาย | นาย | นาย | นาย | นาย |
| ผู้พิมพ์ | นาย | นาย | นาย | นาย | นาย | นาย | นาย |

ชื่อ

เลขที่

ชั้นปี

ชื่อเรื่อง

วันที่

ชื่อศิลปกรรม ๒๐๕ การสถาปัตยกรรม

วัดป่าเกต อ.พระประแดง

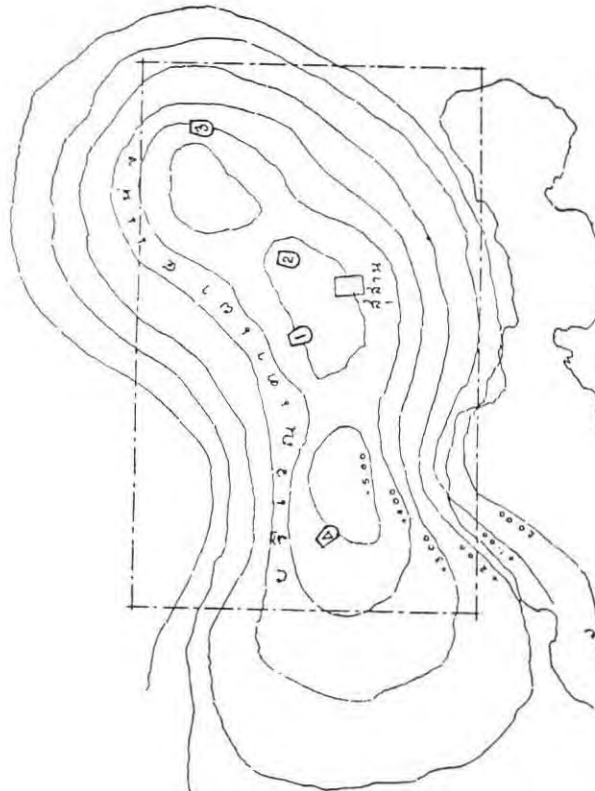
จ. สมุทรปราการ

ประกาศกรมศิลปากร
เรื่อง ขึ้นทะเบียนโบราณสถาน
ประกาศในราชกิจจานุเบกษา เล่ม ๘๔ ตอนที่ ๘๐
วันที่ ๒๕ สิงหาคม ๒๕๑๐ หน้า ๒๔๒๕

อาศัยอำนาจตามความในมาตรา ๗ แห่งพระราชบัญญัติโบราณสถาน โบราณวัตถุ ศิลปวัตถุ และพิพิธภัณฑสถานแห่งชาติ พ.ศ. ๒๕๐๔ กรมศิลปากรได้ขึ้นทะเบียนเตาเผาเครื่องปั้นดินเผา ซึ่งอยู่ในบริเวณวัดพระพรางค์ หมู่ที่ ๕ ตำบลเชิงกลัด อำเภอบางระจัน จังหวัดสิงห์บุรี พร้อมทั้งเขตที่ดิน รวมเนื้อที่ทั้งสิ้น ๑ ไร่ ๓ งาน ๗๐ ตารางวา ตามแผนผังแนบท้ายประกาศนี้ เป็นโบราณสถาน

จึงขอประกาศเพื่อทราบทั่วกัน

ประกาศ ณ วันที่ ๔ สิงหาคม ๒๕๑๐
ธนิศ อยู่โพธิ์
อธิบดีกรมศิลปากร



พื้นที่ประมาณ ๑ ไร่ ๓ งาน ๗๐ ตารางวา.

มาตราส่วน 1:500



พื้นที่บริเวณดังกล่าวเป็นที่ดินของชุมชนตำบลบ้านดง
ตำบลบ้านดง อำเภอเมือง จังหวัดบุรีรัมย์

| | |
|-----------------------------------|---------------------------|
| หน่วยศิลปากรที่ ๑ พระนครศรีอยุธยา | นายวิชาญ วัฒนศิริ |
| ผู้สำรวจ/เขียน | นายวิชาญ วัฒนศิริ 11/2/๖๕ |
| ผู้สำรวจ | นายวิชาญ วัฒนศิริ 21/2/๖๕ |
| ผู้สำรวจ | นายวิชาญ วัฒนศิริ |
| นายหน้ากอง | นายวิชาญ วัฒนศิริ |
| อธิบดี | (๘๕) |

ประกาศกรมศิลปากร
เรื่อง ขึ้นทะเบียนโบราณสถาน
ประกาศในราชกิจจานุเบกษา เล่ม ๘๕ ตอนที่ ๕๑
วันที่ ๗ พฤษภาคม ๒๕๑๑ หน้า ๑๓๓๘

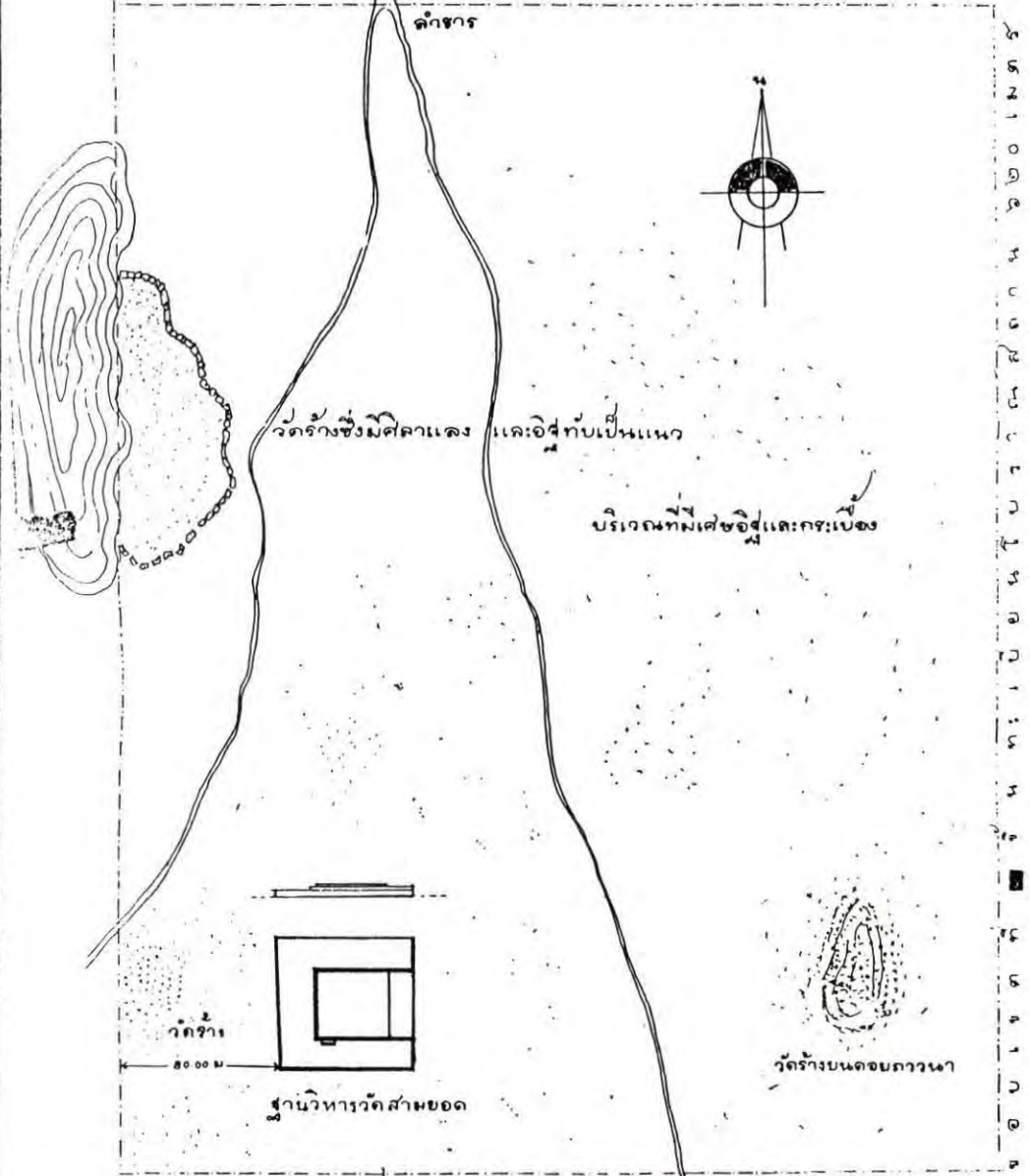
อาศัยอำนาจตามความในมาตรา ๗ แห่งพระราชบัญญัติโบราณสถาน โบราณวัตถุ ศิลปวัตถุ และพิพิธภัณฑสถานแห่งชาติ พ.ศ. ๒๕๐๔ กรมศิลปากรได้ประกาศขึ้นทะเบียนวัดร้างที่เชิงดอยสุเทพ ตำบลสุเทพ อำเภอเมืองเชียงใหม่ จังหวัดเชียงใหม่ พร้อมทั้งเขตที่ดินด้านทิศเหนือและได้ยาวด้านละ ๔๕๐.๐๐ เมตร ด้านทิศตะวันออกและตะวันตกยาวด้านละ ๖๒๐.๐๐ เมตร รวมเนื้อที่ทั้งสิ้น ๑๗๔ ไร่ ๑ งาน ๕๐ ตารางวา ตามแผนผังแนบท้ายประกาศนี้เป็นโบราณสถาน

จึงขอประกาศเพื่อทราบทั่วกัน

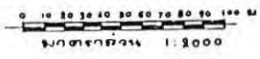
ประกาศ ณ วันที่ ๕ เมษายน ๒๕๑๑
ธนิศ อยู่โพธิ์
อธิบดีกรมศิลปากร

รวมเนื้อที่ ๑๗๕ ไร่ ๑ งาน ๕๐ ตารางวา

ขอบเขตที่ดิน หักพื้นที่ เป็นโบราณสถาน ๕๕๐ เมตร



แปลงที่ดิน ขอบเขตโบราณสถาน
 ต. สุเทพ อ. เมือง จ. เชียงใหม่



หน่วยศิลปากรที่ ๕ เชียงใหม่

| | |
|----------------|-------------|
| ผู้สำรวจ | วิชัย วิเศษ |
| ผู้เขียน | วิชัย วิเศษ |
| ผู้พิมพ์/แก้ไข | วิชัย วิเศษ |
| หัวหน้ากอง | วิชัย วิเศษ |
| อธิบดี | วิชัย วิเศษ |

ประกาศกรมศิลปากร

เรื่อง ขึ้นทะเบียนโบราณสถาน

ประกาศในราชกิจจานุเบกษา เล่ม ๘๕ ตอนที่ ๔๑

วันที่ ๗ พฤษภาคม ๒๕๑๑ หน้า ๑๓๓๕

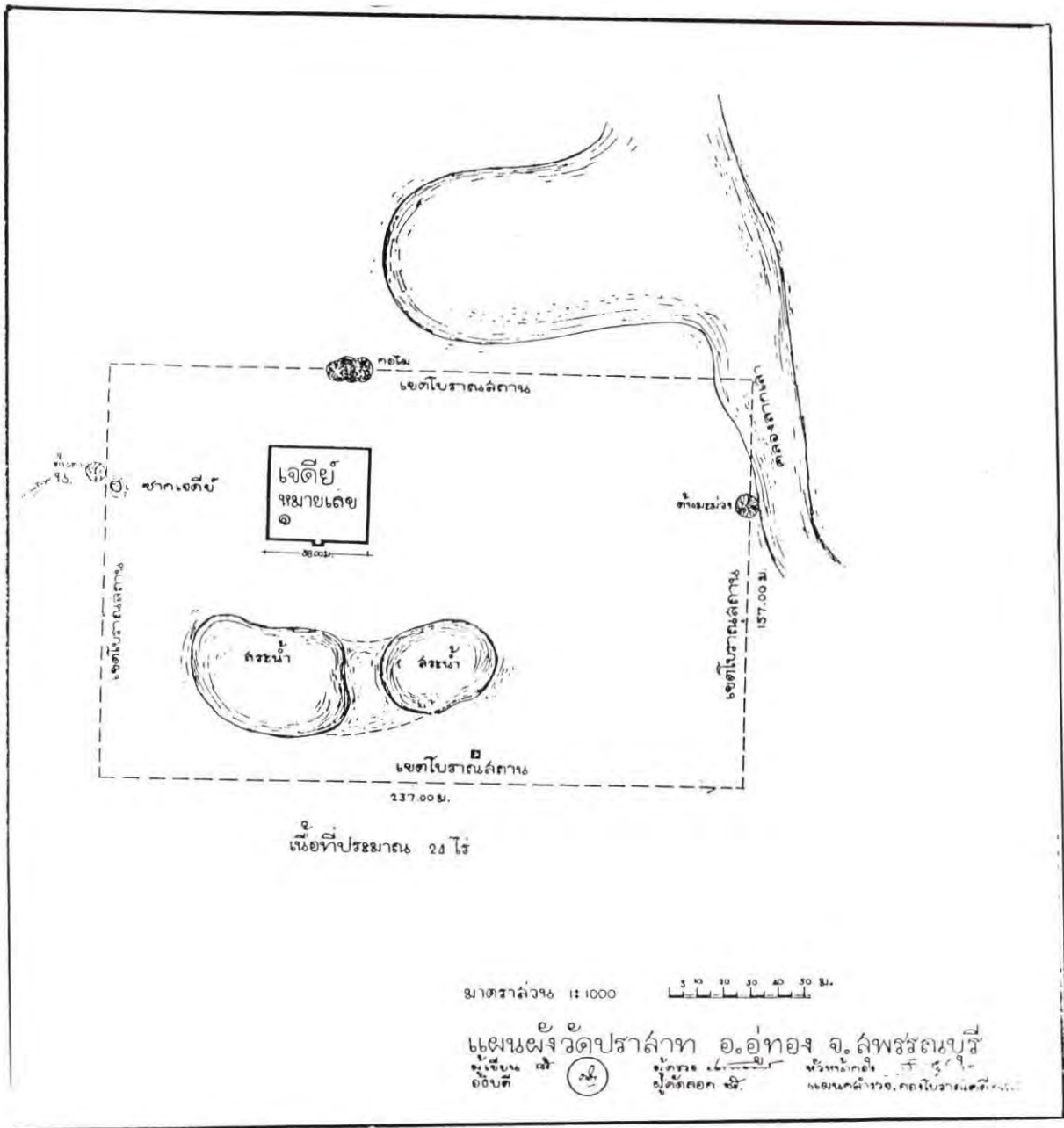
อาศัยอำนาจตามความในมาตรา ๗ แห่งพระราชบัญญัติโบราณสถาน โบราณวัตถุ ศิลปวัตถุ และพิพิธภัณฑสถานแห่งชาติ พ.ศ. ๒๕๐๔ กรมศิลปากรได้ประกาศขึ้นทะเบียนวัดปราสาท ตำบลอุ้อทอง อำเภออุ้อทอง จังหวัดสุพรรณบุรี พร้อมทั้งเขตที่ดินด้านทิศเหนือและได้ยาวด้านละ ๑๓๗.๐๐ เมตร ด้านทิศตะวันออกและตะวันตกยาวด้านละ ๑๕๗.๐๐ เมตร รวมเนื้อที่ทั้งสิ้นประมาณ ๒๔ ไร่ ตามแผนผังแนบท้ายประกาศนี้ เป็นโบราณสถาน

จึงขอประกาศเพื่อทราบทั่วกัน

ประกาศ ณ วันที่ ๒๐ มีนาคม ๒๕๑๑

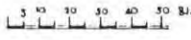
ธนิศ อยู่โพธิ์

อธิบดีกรมศิลปากร



เนื้อที่ประมาณ 2๘ ไร่

มาตราส่วน ๑ : 1000



แผนผังวัดปราสาท อ.อ.ทอง จ.สุพรรณบุรี
 ผู้เขียน: อธิปัตย์
 ผู้ตรวจสอบ: อธิปัตย์
 วันที่: ๒๕/๕/๖๖
 ๒๕/๕/๖๖
 ๒๕/๕/๖๖

ประกาศกรมศิลปากร
เรื่อง ขึ้นทะเบียนโบราณสถาน
ประกาศในราชกิจจานุเบกษา เล่ม ๘๕ ตอนที่ ๔๑
วันที่ ๗ พฤษภาคม ๒๕๑๑ หน้า ๑๓๔๐-๑๓๔๑

อาศัยอำนาจตามความในมาตรา ๗ แห่งพระราชบัญญัติโบราณสถาน โบราณวัตถุ ศิลปวัตถุ และพิพิธภัณฑสถานแห่งชาติ พ.ศ. ๒๕๐๔ กรมศิลปากรได้ประกาศขึ้นทะเบียนโบราณสถานเมืองกำแพงเพชร พร้อมทั้งกำหนดเขตที่ดินของโบราณสถาน โดยให้ถือว่าเป็นโบราณสถานด้วย ดังต่อไปนี้

บริเวณที่ ๑ ตำบลหนองปลิง อำเภอเมืองกำแพงเพชร จังหวัดกำแพงเพชร เนื้อที่ประมาณ ๑,๖๑๑ ไร่

บริเวณที่ ๒ ตำบลหนองปลิง อำเภอเมืองกำแพงเพชร จังหวัดกำแพงเพชร เนื้อที่ประมาณ ๒๒๐ ไร่

บริเวณที่ ๓ ตำบลหนองปลิงและตำบลในเมือง อำเภอเมืองกำแพงเพชร จังหวัดกำแพงเพชร เนื้อที่ประมาณ ๕๐๓ ไร่

บริเวณที่ ๔ ตำบลนครชุม อำเภอเมืองกำแพงเพชร จังหวัดกำแพงเพชร เนื้อที่ ๑๒ ไร่ ๒ งาน

บริเวณที่ ๕ ตำบลนครชุม อำเภอเมืองกำแพงเพชร จังหวัดกำแพงเพชร เนื้อที่ ๕ ไร่ ๑ งาน

บริเวณที่ ๖ ตำบลนครชุม อำเภอเมืองกำแพงเพชร จังหวัดกำแพงเพชร เนื้อที่ ๗ ไร่

บริเวณที่ ๗ ตำบลนครชุม อำเภอเมืองกำแพงเพชร จังหวัดกำแพงเพชร เนื้อที่ ๔ ไร่ ๒ งาน

บริเวณที่ ๘ ตำบลในเมือง อำเภอเมืองกำแพงเพชร จังหวัดกำแพงเพชร เนื้อที่ ๘ ไร่ ๒ งาน

บริเวณที่ ๙ ตำบลในเมือง อำเภอเมืองกำแพงเพชร จังหวัดกำแพงเพชร เนื้อที่ ๘ ไร่ ๑ งาน

บริเวณที่ ๑๐ ตำบลหนองปลิง อำเภอเมืองกำแพงเพชร จังหวัดกำแพงเพชร เนื้อที่ ๗ ไร่

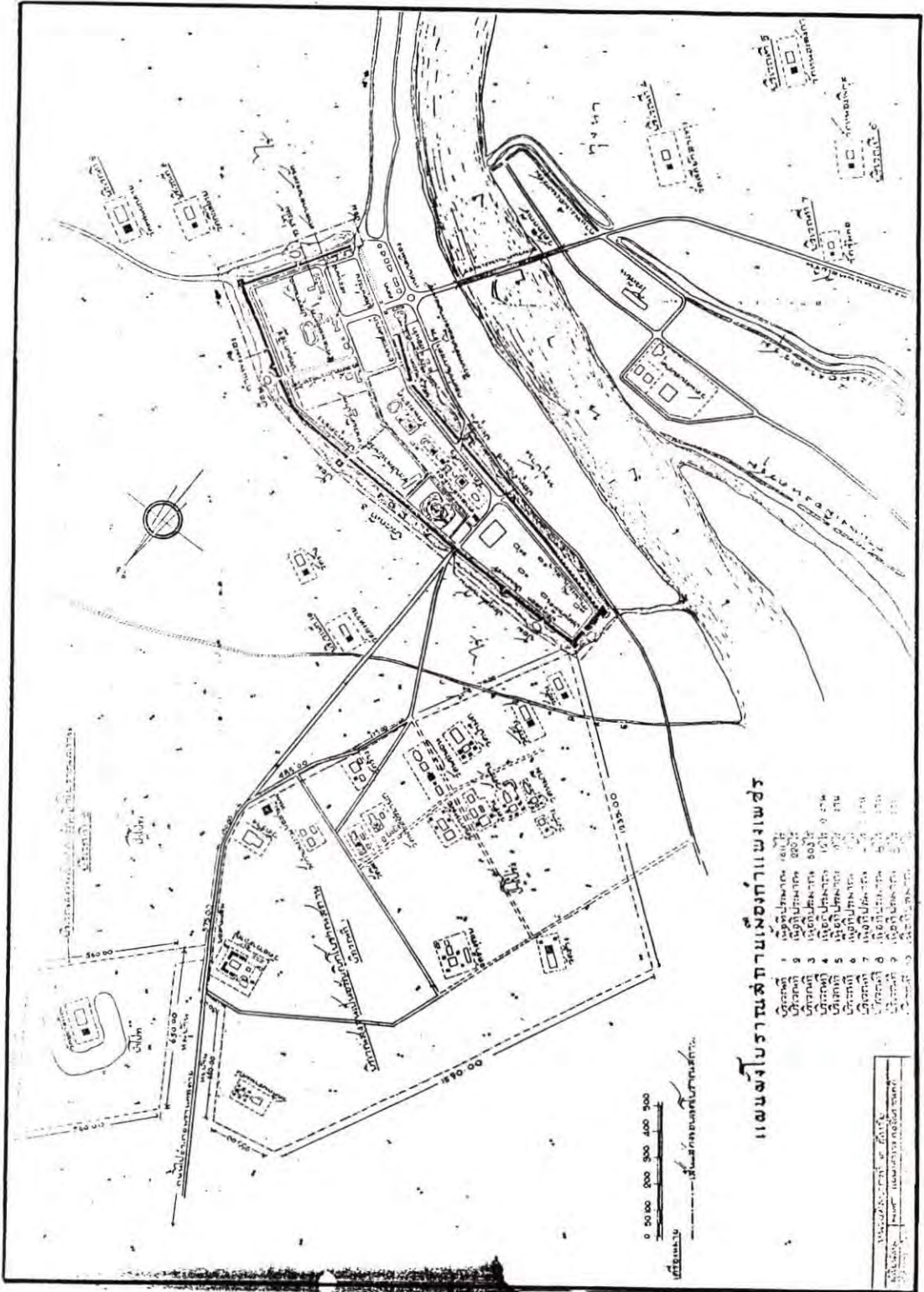
รวม ๑๐ บริเวณ รวมเนื้อที่ทั้งสิ้นประมาณ ๒,๓๙๑ ไร่ ตามแผนผังแนบท้ายประกาศนี้

จึงขอประกาศเพื่อทราบทั่วกัน

ประกาศ ณ วันที่ ๒๒ เมษายน ๒๕๑๑

ธนิต อยู่โพธิ์

อธิบดีกรมศิลปากร



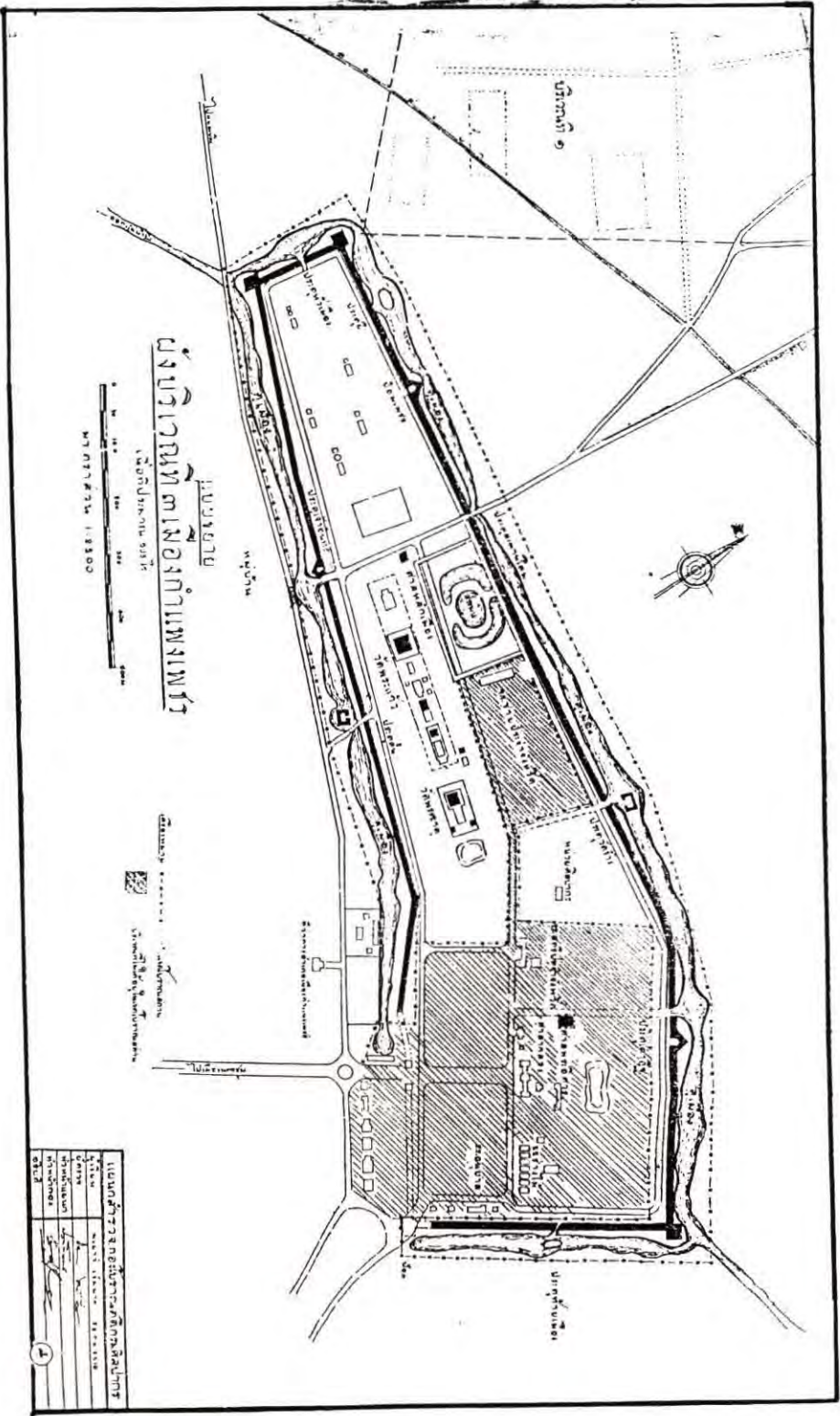
แผนผังโบราณสถานเมืองกำแพงเพชร

| | | |
|----|---------------------------|---------|
| 1 | วัดพระแก้ว | 180x120 |
| 2 | วัดพระศรีรัตนศาสดาราม | 200x150 |
| 3 | วัดพระเชตุพนวิมลมังคลาราม | 50x70 |
| 4 | วัดพระบรมธาตุ | 100x70 |
| 5 | วัดพระศรีรัตนศาสดาราม | 100x70 |
| 6 | วัดพระเชตุพนวิมลมังคลาราม | 100x70 |
| 7 | วัดพระบรมธาตุ | 100x70 |
| 8 | วัดพระศรีรัตนศาสดาราม | 100x70 |
| 9 | วัดพระเชตุพนวิมลมังคลาราม | 100x70 |
| 10 | วัดพระบรมธาตุ | 100x70 |

0 50 100 200 300 400 500

เส้นประ - เส้นเขตโบราณสถาน

กรมศิลปากร
 แผนผังโบราณสถานเมืองกำแพงเพชร
 1:1000



| | | | | | |
|----------------|-------------|-------------|-------------|------------|------------|
| משרד האדריכלות | משרד המבנים | משרד התכנון | משרד החינוך | משרד המבחן | משרד המחקר |
| אדריכל | מבנה | תכנון | חינוך | מבחן | מחקר |
| משרד האדריכלות | משרד המבנים | משרד התכנון | משרד החינוך | משרד המבחן | משרד המחקר |
| אדריכל | מבנה | תכנון | חינוך | מבחן | מחקר |
| משרד האדריכלות | משרד המבנים | משרד התכנון | משרד החינוך | משרד המבחן | משרד המחקר |
| אדריכל | מבנה | תכנון | חינוך | מבחן | מחקר |
| משרד האדריכלות | משרד המבנים | משרד התכנון | משרד החינוך | משרד המבחן | משרד המחקר |
| אדריכל | מבנה | תכנון | חינוך | מבחן | מחקר |
| משרד האדריכלות | משרד המבנים | משרד התכנון | משרד החינוך | משרד המבחן | משרד המחקר |
| אדריכל | מבנה | תכנון | חינוך | מבחן | מחקר |

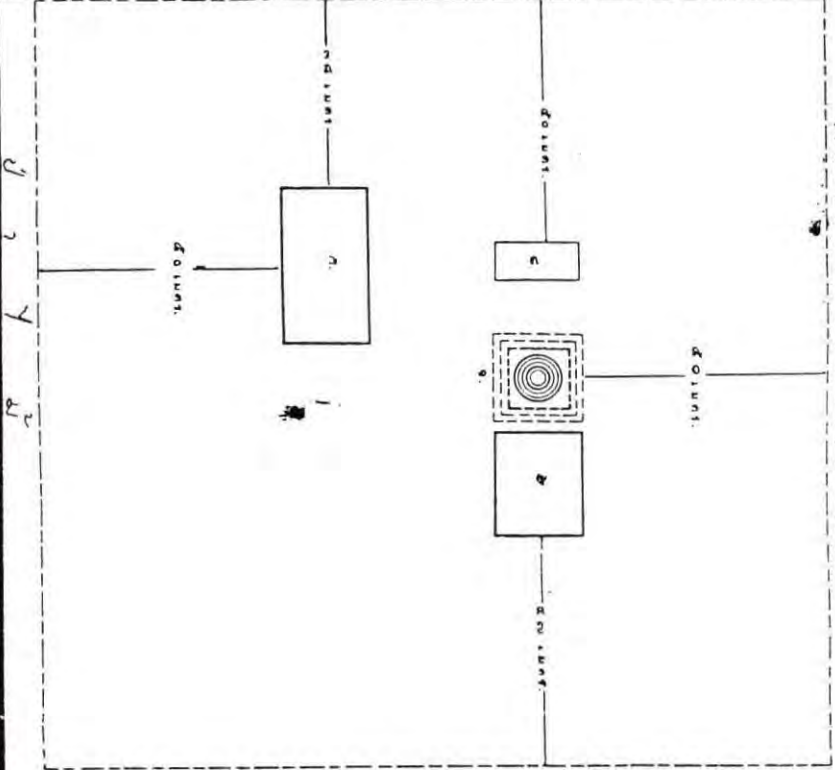
ประกาศกรมศิลปากร
เรื่อง ขึ้นทะเบียนโบราณสถาน
ประกาศในราชกิจจานุเบกษา เล่ม ๘๕ ตอนที่ ๔๑
วันที่ ๗ พฤษภาคม ๒๕๑๑ หน้า ๑๓๔๒

อาศัยอำนาจตามความในมาตรา ๗ แห่งพระราชบัญญัติโบราณสถาน โบราณวัตถุ ศิลปวัตถุ และพิพิธภัณฑสถานแห่งชาติ พ.ศ. ๒๕๐๔ กรมศิลปากรได้ประกาศขึ้นทะเบียนวัดบุญนาค ตำบลดงเจน อำเภอพะเยา จังหวัดเชียงราย พร้อมทั้งเขตที่ดินด้านทิศเหนือและใต้ยาวด้านละ ๑๖๐ เมตร ด้านทิศตะวันออกและตะวันตกยาวด้านละ ๑๖๐.๐๐ เมตร รวมเนื้อที่ทั้งสิ้น ๑๖ ไร่ ตามแผนผังแนบท้ายประกาศนี้เป็นโบราณสถาน

จึงขอประกาศเพื่อทราบทั่วกัน

ประกาศ ณ วันที่ ๒๕ มีนาคม ๒๕๑๑
ธนิศ อยู่โพธิ์
อธิบดีกรมศิลปากร

| | |
|---|---------------------------------|
| საქართველოს რესპუბლიკის საგარეო ურთიერთობების სამსახური | |
| საგარეო ურთიერთობების სამსახური | საგარეო ურთიერთობების სამსახური |
| საგარეო ურთიერთობების სამსახური | საგარეო ურთიერთობების სამსახური |
| საგარეო ურთიერთობების სამსახური | საგარეო ურთიერთობების სამსახური |



სამსახური
სამსახური
სამსახური
სამსახური



სამსახური
სამსახური
სამსახური
სამსახური

სამსახური
სამსახური
სამსახური
სამსახური
სამსახური
სამსახური
სამსახური
სამსახური
სამსახური
სამსახური

| | |
|-----------|-----------|
| სამსახური | სამსახური |
| სამსახური | სამსახური |
| სამსახური | სამსახური |
| სამსახური | სამსახური |

ประกาศกระทรวงศึกษาธิการ

เรื่อง กำหนดสถานที่ที่เป็นพิพิธภัณฑสถานแห่งชาติ เล่ม ๘๖ ตอนที่ ๕
วันที่ ๒๑ มกราคม ๒๕๑๑ หน้า ๑๓๑

อาศัยอำนาจตามความในมาตรา ๒๕ แห่งพระราชบัญญัติโบราณสถาน โบราณวัตถุ ศิลปวัตถุ และพิพิธภัณฑสถานแห่งชาติ พ.ศ. ๒๕๐๔ ขอประกาศให้พิพิธภัณฑสถานแห่งชาติ ชัยนาทมุนี ตั้งอยู่ในบริเวณวัดพระบรมธาตุวรวิหาร ตำบลชัยนาท อำเภอเมืองชัยนาท จังหวัดชัยนาท เป็นพิพิธภัณฑสถานแห่งชาติ

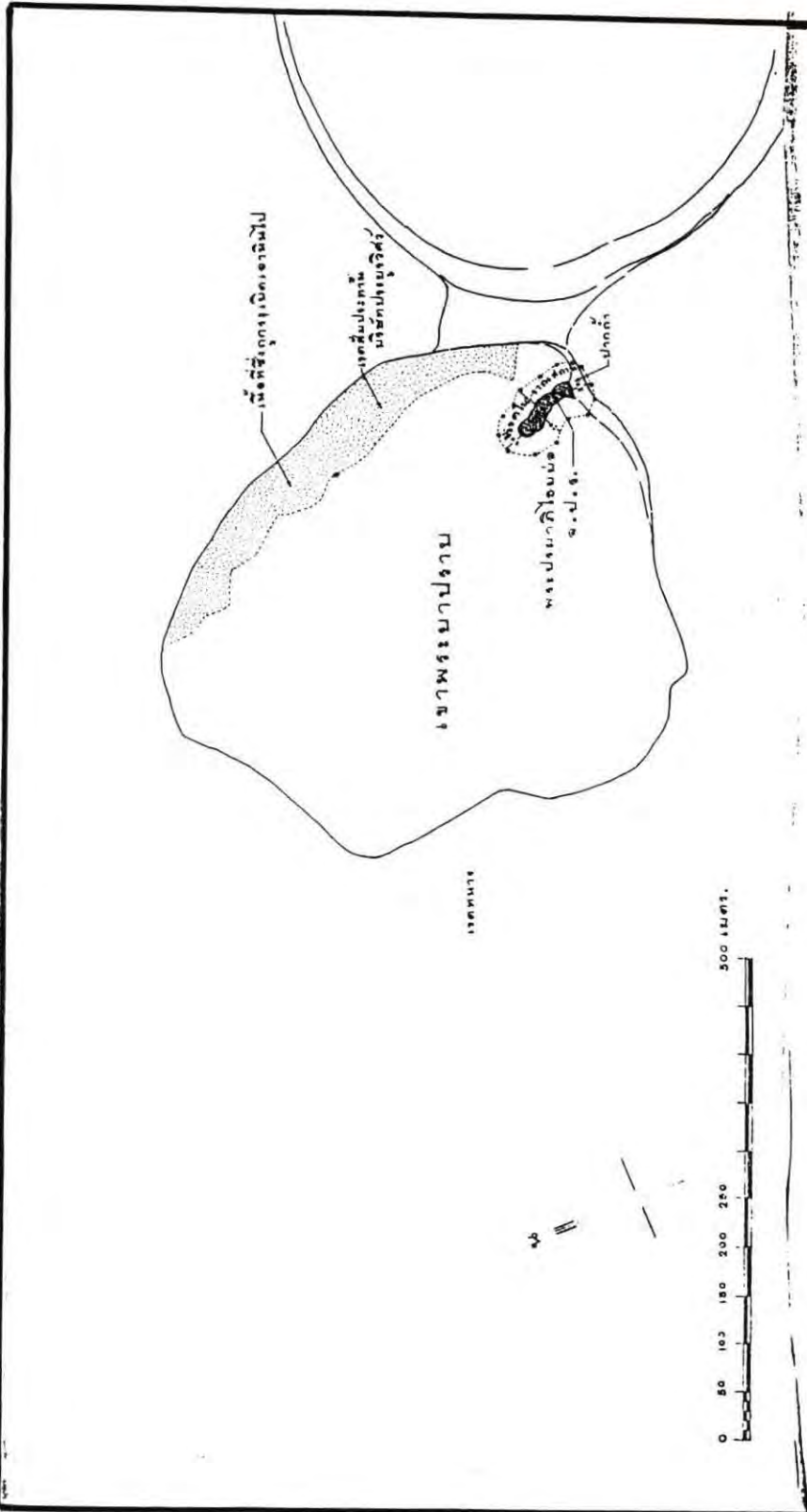
ประกาศ ณ วันที่ ๙ มกราคม ๒๕๑๒
หม่อมหลวงปิ่น มาลากุล
รัฐมนตรีว่าการกระทรวงศึกษาธิการ

ประกาศกรมศิลปากร
เรื่อง ขึ้นทะเบียนโบราณสถาน
ประกาศในราชกิจจานุเบกษา เล่ม ๘๗ ตอนที่ ๑๑๖
วันที่ ๑๕ ธันวาคม ๒๕๑๓ หน้า ๓๕๑๗

อาศัยอำนาจตามความในมาตรา ๗ แห่งพระราชบัญญัติโบราณสถาน โบราณวัตถุ ศิลปวัตถุ และพิพิธภัณฑสถานแห่งชาติ พ.ศ. ๒๕๐๔ กรมศิลปากรได้ขึ้นทะเบียนถ้ำระฆัง มีพระปรมาภิไธยย่อ จ.ป.ร. ที่หน้าถ้ำ ตำบลเกาะพลับพลา อำเภอเมืองราชบุรี จังหวัดราชบุรี พร้อมทั้งเขตที่ดินรวมเนื้อที่ทั้งสิ้นประมาณ ๓ ไร่ ๑ งาน ๗๓ ตารางวา ตามแผนผังแนบท้ายประกาศนี้เป็นโบราณสถาน

จึงขอประกาศเพื่อทราบทั่วกัน

ประกาศ ณ วันที่ ๒๗ พฤศจิกายน ๒๕๑๓
เชื้อ สาริมาน
อธิบดีกรมศิลปากร



| แผนผังสำรวจ กองโบราณคดี กรมศิลปากร | |
|------------------------------------|----------------------------|
| ผู้สำรวจ | นายรัตนคุณ.มนตรี ธีรพินิต. |
| ผู้เขียน | Mr. R. Thirapinit |
| ผู้ตรวจ | |
| ผู้จัดพิมพ์ | |
| ผู้จัดพิมพ์ | |

แผนผังสำรวจ
 ศ.เอกภาพพิพัฒน์พล อ.เมื่องราชบุรี จ.ราชบุรี

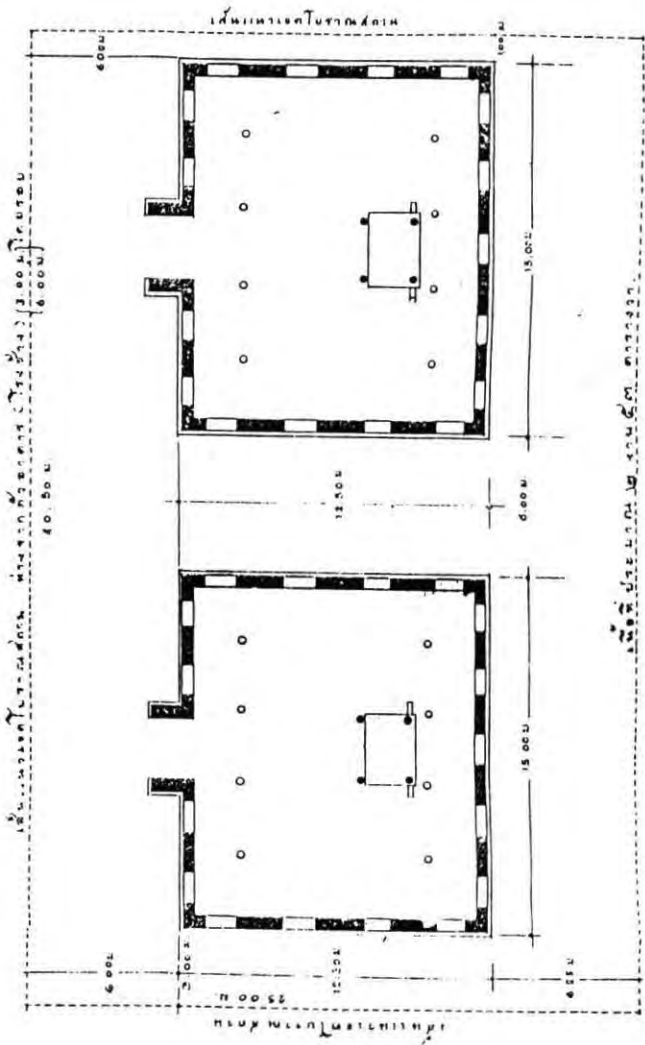
แผนที่โบราณคดี ๖๔๕

ประกาศกรมศิลปากร
เรื่อง ขึ้นทะเบียนโบราณสถาน
ประกาศในราชกิจจานุเบกษา เล่ม ๕๑ ตอนที่ ๘๒
วันที่ ๑๔ พฤษภาคม ๒๕๑๗ หน้า ๑๒๖๖

อาศัยอำนาจตามความในมาตรา ๗ แห่งพระราชบัญญัติโบราณสถาน โบราณวัตถุ ศิลปวัตถุ และพิพิธภัณฑสถานแห่งชาติ พ.ศ. ๒๕๐๔ กรมศิลปากรจึงประกาศขึ้นทะเบียนโบราณสถานโรงช้าง บริเวณรัฐสภา เขตดุสิต กรุงเทพมหานคร พร้อมกับกำหนดเขตที่ดินโบราณสถานเนื้อที่ประมาณ ๒ งาน ๕๓ ตารางวา ตามแผนผังแนบท้ายประกาศนี้

จึงขอประกาศเพื่อทราบทั่วกัน

ประกาศ ณ วันที่ ๒๘ มีนาคม ๒๕๑๗
นาวาเอก สมภพ ภิรมย์
อธิบดีกรมศิลปากร



Handwritten notes in Burmese script, likely providing details about the plan or materials.

| | |
|----------------|--------------------------|
| Project Name | Handwritten Burmese text |
| Client Name | Handwritten Burmese text |
| Address | Handwritten Burmese text |
| Date | Handwritten Burmese text |
| Scale | Handwritten Burmese text |
| Architect Name | Handwritten Burmese text |

Handwritten Burmese text, possibly a title or description of the drawing.



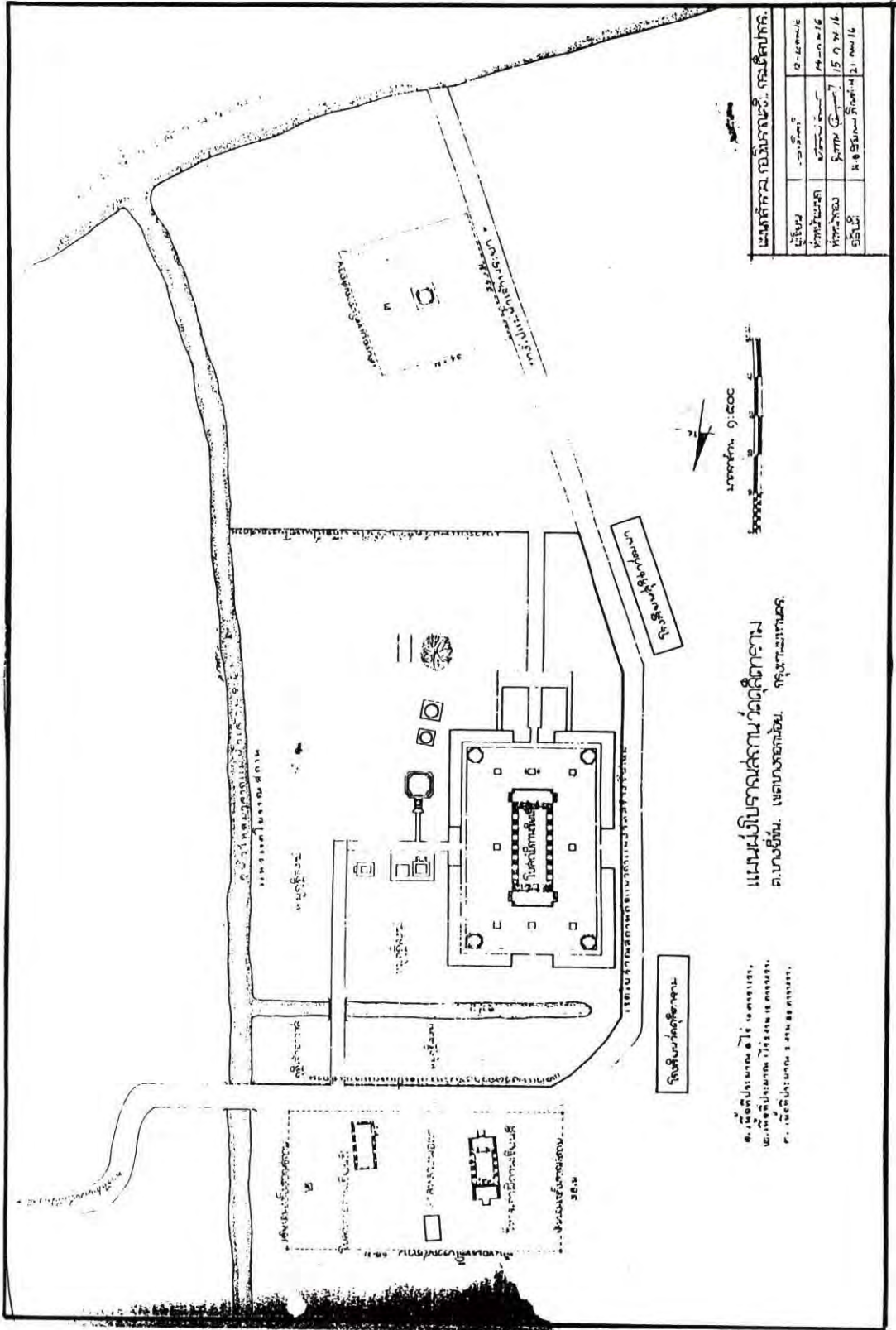
ประกาศกรมศิลปากร
เรื่อง ขึ้นทะเบียนโบราณสถาน
ประกาศในราชกิจจานุเบกษา เล่ม ๘๑ ตอนที่ ๘๒
วันที่ ๑๔ พฤษภาคม ๒๕๑๗ หน้า ๑๒๖๗

ตามที่กรมศิลปากรประกาศขึ้นทะเบียนโบราณสถานวัดดุสิตาราม (วัดเสาประโคน) ตามประกาศในราชกิจจานุเบกษา เล่ม ๗๖ ตอนที่ ๓ วันที่ ๖ มกราคม ๒๕๐๒ สิ่งสำคัญมีภาพเขียนสีภายในพระอุโบสถ ซึ่งมีคุณค่าในทางศิลป โบราณคดี หากแต่มิได้กำหนดเขตที่ดินไว้

ฉะนั้น อาศัยอำนาจตามความในมาตรา ๗ แห่งพระราชบัญญัติโบราณสถาน โบราณวัตถุ ศิลปวัตถุ และพิพิธภัณฑสถานแห่งชาติ พ.ศ. ๒๕๐๔ กรมศิลปากรจึงกำหนดเขตที่ดินโบราณสถานวัดดุสิตาราม (วัดเสาประโคน) แขวงบางยี่ขัน เขตบางกอกน้อย กรุงเทพมหานคร ตามแผนผังแนบท้ายประกาศนี้

จึงขอประกาศเพื่อทราบทั่วกัน

ประกาศ ณ วันที่ ๒๘ มีนาคม ๒๕๑๗
นาวาเอก สมภพ ภิรมย์
อธิบดีกรมศิลปากร



แผนผังโบราณสถานวัดสุทัศน์ฯ
 ต.บางซื่อ, เขตบางซื่อ, กรุงเทพมหานคร

๑. เติบโตประมาณ ๑:๒๐๐๐
 ๒. เติบโตประมาณ ๑:๒๐๐๐
 ๓. เติบโตประมาณ ๑:๒๐๐๐

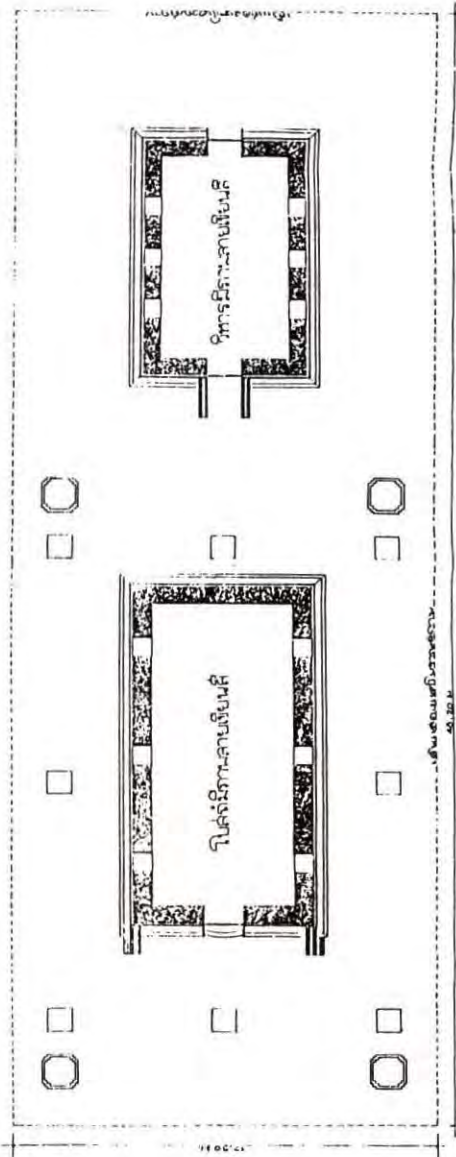
| แผนผังวัดสุทัศน์ฯ กรุงเทพมหานคร | |
|---------------------------------|----------|
| ผู้จัดทำ | ๑๒-๑๒-๑๒ |
| วันที่จัดทำ | ๑๒-๑๒-๑๒ |
| วันที่พิมพ์ | ๑๒-๑๒-๑๒ |
| ชื่อเรื่อง | ๑๒-๑๒-๑๒ |

ประกาศกรมศิลปากร
เรื่อง ขึ้นทะเบียนโบราณสถาน
ประกาศในราชกิจจานุเบกษา เล่ม ๘๑ ตอนที่ ๘๒
วันที่ ๑๔ พฤษภาคม ๒๕๑๗ หน้า ๑๒๖๘

อาศัยอำนาจตามความในมาตรา ๗ แห่งพระราชบัญญัติโบราณสถาน โบราณวัตถุ ศิลปวัตถุ และพิพิธภัณฑสถานแห่งชาติ พ.ศ. ๒๕๐๔ กรมศิลปากรจึงประกาศขึ้นทะเบียนโบราณสถานพระอุโบสถ และพระวิหารวัดชมภูเวก ตำบลท่าทราย อำเภอเมืองนนทบุรี จังหวัดนนทบุรี สิ่งสำคัญมีภาพเขียนสีซึ่งมีคุณค่าในทางศิลปะ โบราณคดี พร้อมกับกำหนดเขตที่ดินโบราณสถาน เนื้อที่ประมาณ ๒ งาน ๑๐ ตารางวา ตามแผนผังแนบท้ายประกาศนี้

จึงขอประกาศเพื่อทราบทั่วกัน

ประกาศ ณ วันที่ ๒๘ มีนาคม ๒๕๑๗
นาวาเอก สมภพ ภิรมย์
อธิบดีกรมศิลปากร



แผนผังบริเวณสถานีขนส่งผู้โดยสาร
 กรุงเทพมหานคร
 กรุงเทพมหานคร

| | |
|--------------|----------------------------------|
| ชื่อโครงการ | แผนผังบริเวณ สถานีขนส่งผู้โดยสาร |
| ชื่อผู้จัดทำ | นางสาวกัญญา งามชู |
| ชื่ออาจารย์ | นางสาวกัญญา งามชู |
| ชื่อสถาบัน | วิทยาลัยการอาชีพสุพรรณบุรี |
| ชื่อวิชา | การออกแบบสถาปัตยกรรม |
| ชื่อรุ่น | 2565 |

ประกาศกรมศิลปากร
เรื่อง ขึ้นทะเบียนโบราณวัตถุ
ประกาศในราชกิจจานุเบกษา เล่ม ๕๑ ตอนที่ ๑๐๓
วันที่ ๑๘ มิถุนายน ๒๕๑๗ หน้า ๒๖๖๘

อาศัยอำนาจตามความในมาตรา ๑๔ แห่งพระราชบัญญัติโบราณสถาน โบราณวัตถุ ศิลปวัตถุ และพิพิธภัณฑสถานแห่งชาติ พ.ศ. ๒๕๐๔ กรมศิลปากรจึงประกาศขึ้นทะเบียนธรรมจักรศิลา ศิลปสมัยทวารวดี เส้นผ่าศูนย์กลางวัดได้ ๑๔๑ เซนติเมตร กว้างสุดตรงแกนกลาง ๓๑ เซนติเมตร ตั้งอยู่ ณ ที่วัดธรรมจักรเสมาราม อำเภอสูงเนิน จังหวัดนครราชสีมา ตามภาพถ่าย (ด้านหน้า ด้านหลัง และด้านข้าง) แนบท้ายประกาศนี้

จึงขอประกาศเพื่อทราบทั่วกัน

ประกาศ ณ วันที่ ๓๑ พฤษภาคม ๒๕๑๗
นาวาเอก สมภพ ภิรมย์
อธิบดีกรมศิลปากร

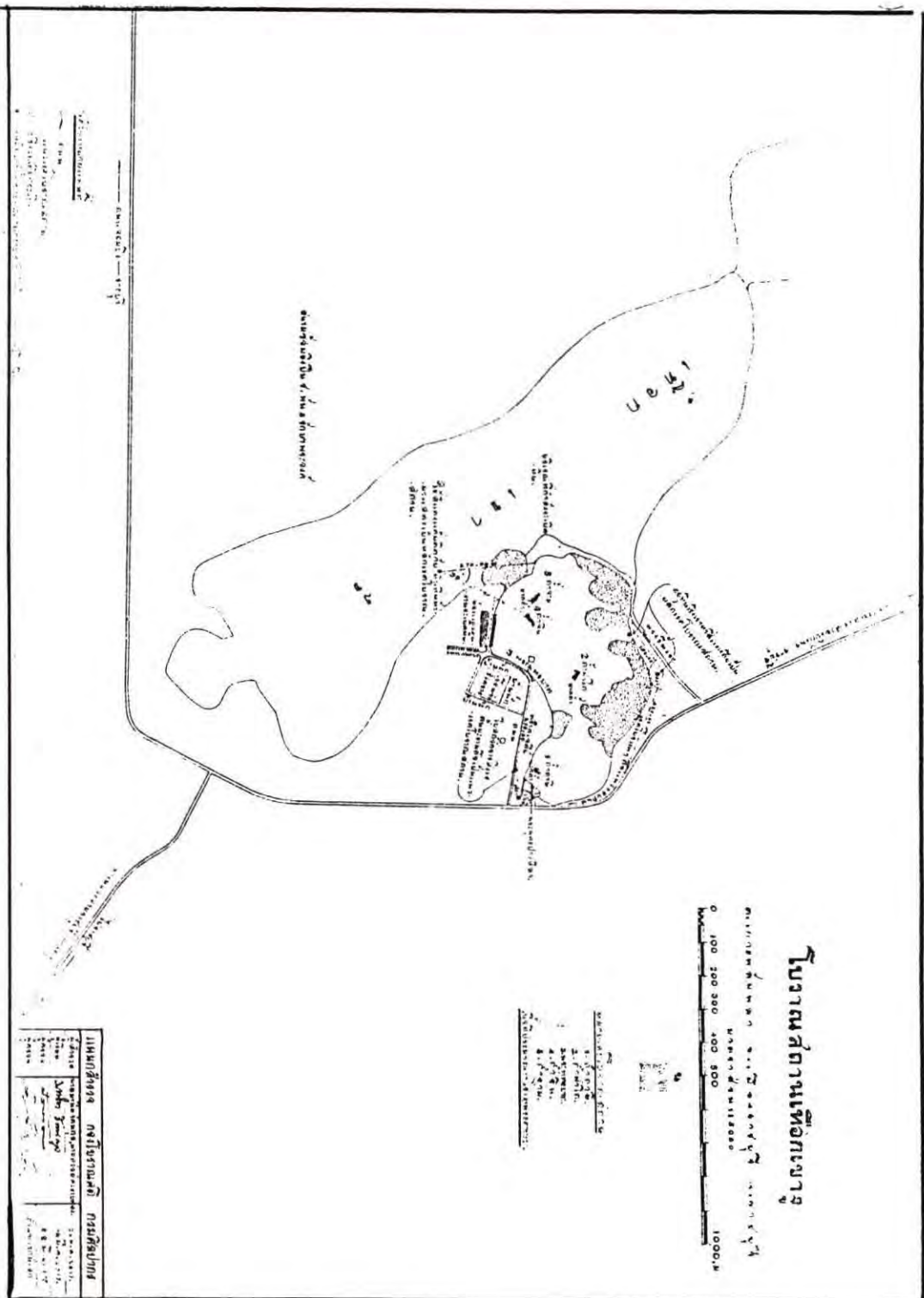
ประกาศกรมศิลปากร
เรื่อง ขึ้นทะเบียนโบราณสถาน
ประกาศในราชกิจจานุเบกษา เล่ม ๙๑ ตอนที่ ๑๗๔
วันที่ ๑๕ ตุลาคม ๒๕๑๗ หน้า ๓๗๗๖

ตามที่กรมศิลปากรประกาศขึ้นทะเบียนโบราณสถานถ้ำฤๅษี ตามประกาศในราชกิจจานุเบกษา เล่ม ๕๒ ตอนที่ ๗๕ วันที่ ๘ มีนาคม ๒๔๗๔ นั้น บัดนี้ เห็นสมควรประกาศขึ้นทะเบียนโบราณสถานเทือกเขาสูงเพิ่มเติม

ฉะนั้น อาศัยอำนาจตามความในมาตรา ๗ แห่งพระราชบัญญัติโบราณสถาน โบราณวัตถุ ศิลปวัตถุ และพิพิธภัณฑสถานแห่งชาติ พ.ศ. ๒๕๐๔ กรมศิลปากรจึงประกาศขึ้น ทะเบียนโบราณสถานถ้ำฝาโถ พระพุทธรบาท ถ้ำจิ้น และถ้ำจาม ตำบลเกาะพลับพลา อำเภอเมืองราชบุรี จังหวัดราชบุรี เนื้อที่ ๑๗ ไร่ ๒๕ ตารางวา ตามแผนผังแนบท้ายประกาศนี้

จึงขอประกาศเพื่อทราบทั่วกัน

ประกาศ ณ วันที่ ๒๐ กันยายน ๒๕๑๗
นาวาเอก สมภพ ภิรมย์
อธิบดีกรมศิลปากร



โรงเรียนเทศบาลหนองแขง

ขนาดพื้นที่รวม ๖๖๖,๖๖๖ ตารางเมตร
 ๐ ๑๐๐ ๒๐๐ ๓๐๐ ๔๐๐ ๕๐๐ ๑๐๐๐ ม.

- สัญลักษณ์ที่ใช้ในแผนที่
- ๑. อาคารเรียน
 - ๒. อาคารอเนกประสงค์
 - ๓. สนามกีฬา
 - ๔. สนามฟุตบอล
 - ๕. สนามบาสเกตบอล
 - ๖. สนามวอลเลย์บอล
 - ๗. สนามเทนนิส
 - ๘. สนามขี่ม้า
 - ๙. สนามยิงปืน
 - ๑๐. สนามยิงธนู
 - ๑๑. สนามยิงเป้า
 - ๑๒. สนามยิงลูกธนู
 - ๑๓. สนามยิงลูกศร
 - ๑๔. สนามยิงลูกศร
 - ๑๕. สนามยิงลูกศร
 - ๑๖. สนามยิงลูกศร
 - ๑๗. สนามยิงลูกศร
 - ๑๘. สนามยิงลูกศร
 - ๑๙. สนามยิงลูกศร
 - ๒๐. สนามยิงลูกศร

ผู้อำนวยการโรงเรียนเทศบาลหนองแขง
 นายสมชาย ใจดี
 (Signature and Stamp)

ประกาศกรมศิลปากร
เรื่อง กำหนดเขตที่ดินโบราณสถาน
ประกาศในราชกิจจานุเบกษา เล่ม ๕๑ ตอนที่ ๑๗๔
วันที่ ๑๕ ตุลาคม ๒๕๑๗ หน้า ๓๗๗๗

ตามที่กรมศิลปากรประกาศขึ้นทะเบียนโบราณสถานวัดโพธิ์ประทับช้าง ตามประกาศในราชกิจจานุเบกษา เล่ม ๕๒ ตอนที่ ๗๕ วันที่ ๔ มีนาคม ๒๕๑๔ หากแต่ไม่ได้กำหนดเขตที่ดินไว้

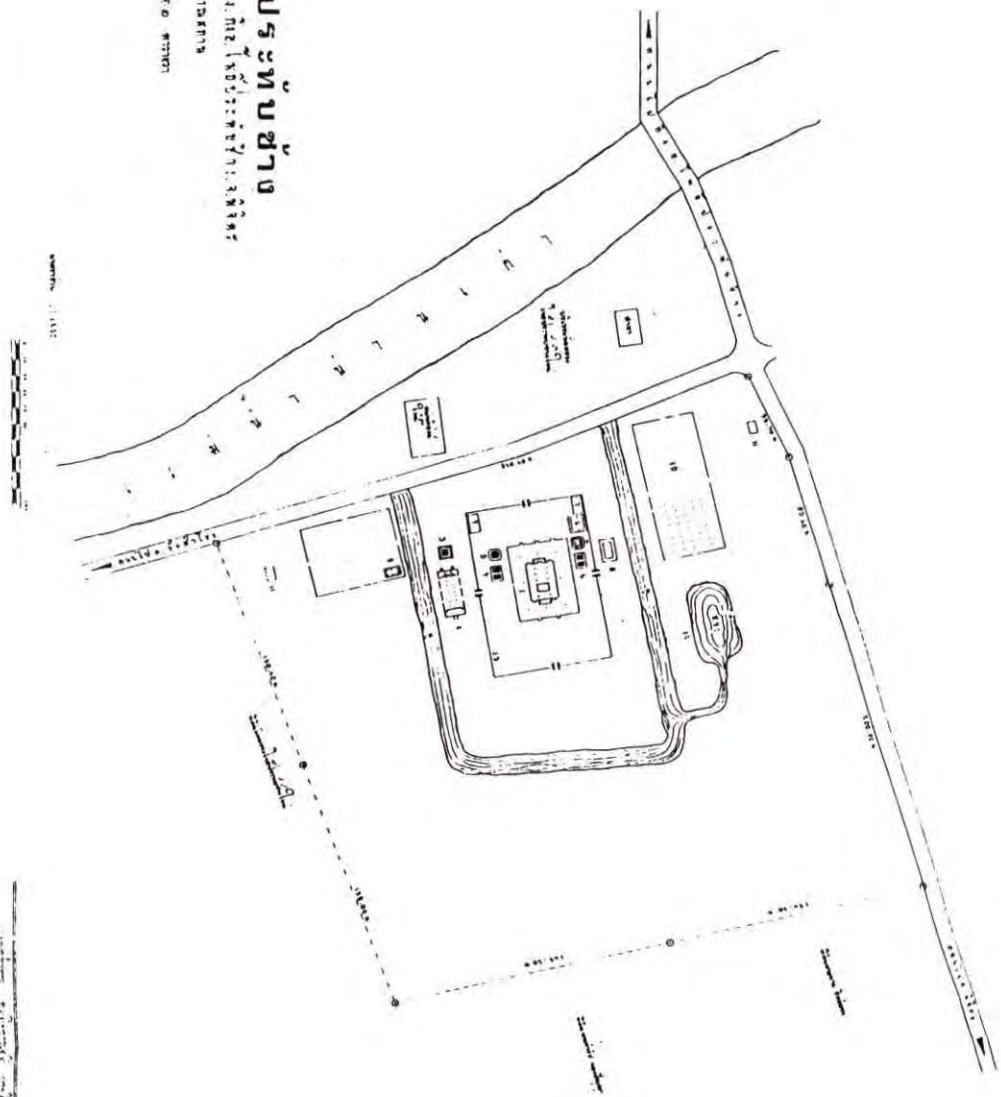
ฉะนั้น อาศัยอำนาจตามความในมาตรา ๗ แห่งพระราชบัญญัติโบราณสถาน โบราณวัตถุ ศิลปวัตถุ และพิพิธภัณฑสถานแห่งชาติ พ.ศ. ๒๕๐๔ กรมศิลปากรจึงกำหนดเขตที่ดินโบราณสถานวัดโพธิ์ประทับช้าง ตำบลโพธิ์ประทับช้าง กิ่งอำเภอโพธิ์ประทับช้าง จังหวัดพิจิตร เนื้อที่ ๖๕ ไร่ ๑ งาน ๑๖ ตารางวา ตามแผนผังแนบท้ายประกาศนี้

จึงขอประกาศเพื่อทราบทั่วกัน

ประกาศ ณ วันที่ ๒๐ กันยายน ๒๕๑๗
นาวาเอก สมภพ ภิรมย์
อธิบดีกรมศิลปากร



จังหวัดพิษณุโลก
 สถานีโทรทัศน์ช่อง ๗
 118 ถนนพหลโยธิน ตำบลท่าช้าง อำเภอเมืองพิษณุโลก
 ๓๖๐๐๑



| | |
|--------------|---------------------|
| พื้นที่รวม | ๑๖๖ ไร่ ๑๖๖ ตารางวา |
| พื้นที่อาคาร | ๑๖๖ ไร่ ๑๖๖ ตารางวา |
| พื้นที่ว่าง | ๑๖๖ ไร่ ๑๖๖ ตารางวา |
| พื้นที่ถนน | ๑๖๖ ไร่ ๑๖๖ ตารางวา |
| พื้นที่สวน | ๑๖๖ ไร่ ๑๖๖ ตารางวา |
| พื้นที่อื่น | ๑๖๖ ไร่ ๑๖๖ ตารางวา |

ประกาศกรมศิลปากร
เรื่อง ขึ้นทะเบียนโบราณสถาน
ประกาศในราชกิจจานุเบกษา เล่ม ๘๒ ตอนที่ ๖๑
วันที่ ๑๘ มีนาคม ๒๕๑๘ หน้า ๗๓๓-๗๓๔

ด้วยปรากฏว่าสะพานบางแห่งในกรุงเทพมหานครที่ก่อสร้างในสมัยรัชกาลที่ ๔ รัชกาลที่ ๕ และรัชกาลที่ ๖ แห่งกรุงรัตนโกสินทร์ เป็นประโยชน์ทางศิลปะ ฉะนั้น อาศัยอำนาจตามความในมาตรา ๗ แห่งพระราชบัญญัติ โบราณสถาน โบราณวัตถุ ศิลปวัตถุ และพิพิธภัณฑสถานแห่งชาติ พ.ศ. ๒๕๐๔ กรมศิลปากร จึงประกาศขึ้นทะเบียนโบราณสถาน ดังนี้

๑. สะพานพิทยเสถียร แขวงตลาดน้อย เขตสัมพันธวงศ์ กรุงเทพมหานคร
 ๒. สะพานดำรงสถิต แขวงสำราญราษฎร์ เขตพระนคร กรุงเทพมหานคร
 ๓. สะพานชมัยมรุเชฐ แขวงดุสิต เขตดุสิต กรุงเทพมหานคร
 ๔. สะพานพระรูป ในวัดเบญจมบพิตร แขวงดุสิต เขตดุสิต กรุงเทพมหานคร
 ๕. สะพานถั่ว ในวัดเบญจมบพิตร แขวงดุสิต เขตดุสิต กรุงเทพมหานคร
 ๖. สะพานงา ในวัดเบญจมบพิตร แขวงดุสิต เขตดุสิต กรุงเทพมหานคร
 ๗. สะพานวรเสสรฐ แขวงดุสิต เขตดุสิต กรุงเทพมหานคร
 ๘. สะพานมัทมาพรังสรรค์ แขวงโสมนัส เขตพระนคร กรุงเทพมหานคร
 ๙. สะพานผ่านฟ้าลีลาศ แขวงวัดบวรนิเวศ เขตพระนคร กรุงเทพมหานคร
 ๑๐. สะพานเฉลิมพันธุ์ ๕๓ แขวงบางรัก เขตบางรัก กรุงเทพมหานคร
 ๑๑. สะพานเฉลิมหล้า ๕๖ แขวงพญาไท เขตพญาไท กรุงเทพมหานคร
 ๑๒. สะพานเสาวনী แขวงสวนจิตรลดา เขตดุสิต กรุงเทพมหานคร
 ๑๓. สะพานเจริญรัช แขวงพระบรมมหาราชวัง เขตพระนคร กรุงเทพมหานคร
 ๑๔. สะพานเจริญราษฎร์ ๓๔ แขวงคลองมหาเนค เขตป้อมปราบศัตรูพ่าย กรุงเทพมหานคร
 ๑๕. สะพานปีกุน แขวงพระบรมมหาราชวัง เขตพระนคร กรุงเทพมหานคร
 ๑๖. สะพานมหาดไทยอุทิศ แขวงบ้านบาตร เขตป้อมปราบศัตรูพ่าย กรุงเทพมหานคร
 ๑๗. สะพานเจริญศรี ๓๔ แขวงศาลเจ้าพ่อเสือ เขตพระนคร กรุงเทพมหานคร
- จึงขอประกาศเพื่อทราบทั่วกัน

ประกาศ ณ วันที่ ๒๐ กุมภาพันธ์ ๒๕๑๘
นาวาเอก สมภพ ภิรมย์
อธิบดีกรมศิลปากร

ประกาศกรมศิลปากร
เรื่อง ขึ้นทะเบียนโบราณวัตถุ
ประกาศในราชกิจจานุเบกษา เล่ม ๘๒ ตอนที่ ๑๐๕
วันที่ ๑๐ มิถุนายน ๒๕๑๘ หน้า ๑๔๒๒

อาศัยอำนาจตามความในมาตรา ๑๔ แห่งพระราชบัญญัติโบราณสถาน โบราณวัตถุ ศิลปวัตถุ และพิพิธภัณฑสถานแห่งชาติ พ.ศ. ๒๕๐๔ กรมศิลปากรจึงประกาศขึ้นทะเบียนบ้านประตูประอุโบสถ (ไม้จำหลักลาย ศิลปสมัยอยุธยา) วัดพระฝาง อำเภอเมืองอุดรดิตถ์ จังหวัดอุดรดิตถ์ ซึ่งเก็บรักษาอยู่ ณ วัดธรรมาริปีไคย อำเภอเมืองอุดรดิตถ์ จังหวัดอุดรดิตถ์ รวม ๒ บ้าน แต่ละบ้านมีขนาดกว้าง ๑.๑๒ เมตร สูง ๕.๓๐ เมตร หน้า ๒๐ ซม.

จึงขอประกาศเพื่อทราบทั่วกัน

ประกาศ ณ วันที่ ๖ พฤษภาคม ๒๕๑๘
นาวาเอก สมภพ ภิรมย์
อธิบดีกรมศิลปากร

ประกาศกรมศิลปากร

เรื่อง ขึ้นทะเบียนโบราณสถาน

ประกาศในราชกิจจานุเบกษา เล่ม ๘๒ ตอนที่ ๑๑๒

วันที่ ๑๗ มิถุนายน ๒๕๑๘ หน้า ๑๕๐๔

ตามที่กรมศิลปากรประกาศขึ้นทะเบียนโบราณสถานเมืองสุโขทัยเก่า (เมืองเก่าสุโขทัย) จังหวัดสุโขทัย ตามประกาศในราชกิจจานุเบกษา เล่ม ๗๖ ตอนที่ ๘๔ วันที่ ๒๗ ตุลาคม ๒๕๐๒ บัดนี้ เห็นสมควรประกาศขึ้นทะเบียนโบราณสถานฯ เพิ่มเติมจากที่ประกาศไว้เดิม

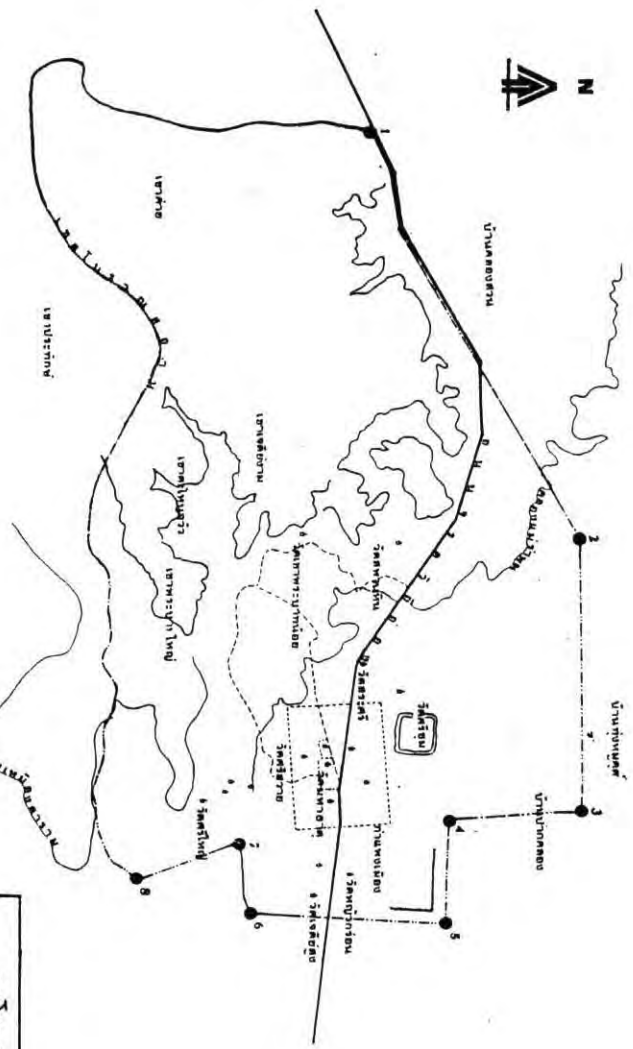
ฉะนั้น อาศัยอำนาจตามความในมาตรา ๗ แห่งพระราชบัญญัติโบราณสถาน โบราณวัตถุ ศิลปวัตถุ และพิพิธภัณฑสถานแห่งชาติ พ.ศ. ๒๕๐๔ กรมศิลปากรจึงประกาศขึ้นทะเบียนโบราณสถานเมืองเก่าสุโขทัย (เมืองสุโขทัยเก่า) จังหวัดสุโขทัย และโบราณสถานแต่ละแห่งที่อยู่ภายในบริเวณตามผังบริเวณเมืองเก่าสุโขทัย ตำบลเมืองเก่า อำเภอเมืองสุโขทัย จังหวัดสุโขทัย เนื้อที่ประมาณ ๗๐ ตารางกิโลเมตร หรือประมาณ ๔๓,๗๕๐ ไร่ แนบท้ายประกาศนี้

จึงขอประกาศเพื่อทราบทั่วกัน

ประกาศ ณ วันที่ ๒๑ พฤษภาคม ๒๕๑๘

นาวาเอก สมภพ ภิรมย์

อธิบดีกรมศิลปากร



ทรัพย์สินทางปัญญาของกรมส่งเสริมการค้าระหว่างประเทศ กระทรวงพาณิชย์
 เลขที่: ๑๕๒๑๖
 เลขที่: ๑๕๒๑๖
 เลขที่: ๑๕๒๑๖

| | |
|---|---------------------|
| กองโยธาเขตที่ ๑ กรุงเทพมหานคร | |
| แบบ สัมประบริเวณเมืองเก่าสุโขทัย | |
| ชื่อ
นาย | ตำแหน่ง
... .. |
| หน้าที่รับผิดชอบ
... .. | วันที่
๒๕ |
| วัตถุประสงค์
... .. | |

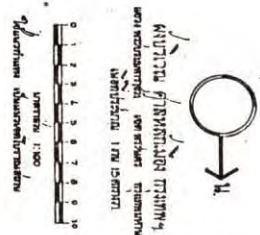
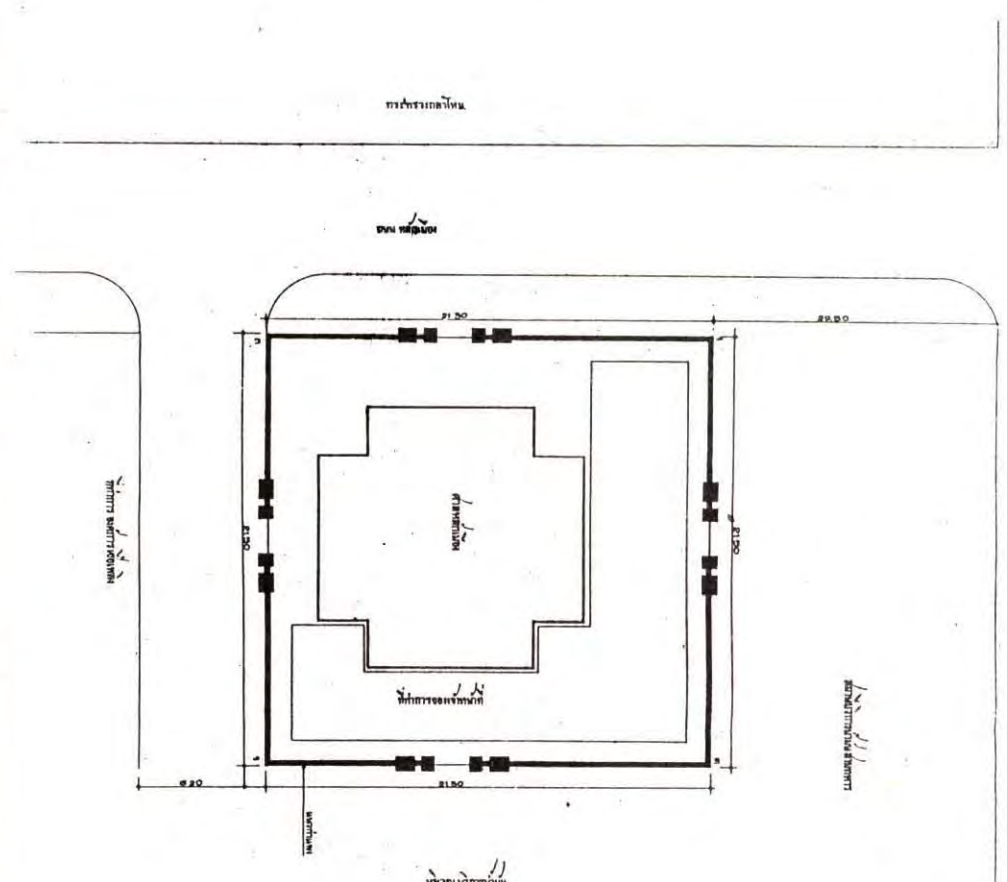
ประกาศกรมศิลปากร
เรื่อง ขึ้นทะเบียนโบราณสถาน
ประกาศในราชกิจจานุเบกษา เล่ม ๕๒ ตอนที่ ๑๑๒
วันที่ ๑๗ มิถุนายน ๒๕๑๘ หน้า ๑๕๐๕

อาศัยอำนาจตามความในมาตรา ๗ แห่งพระราชบัญญัติโบราณสถาน โบราณวัตถุ ศิลปวัตถุ และพิพิธภัณฑสถานแห่งชาติ พ.ศ. ๒๕๐๔ กรมศิลปากรจึงประกาศขึ้นทะเบียนโบราณสถานศาลหลักเมือง แขวงพระบรมมหาราชวัง เขตพระนคร กรุงเทพมหานคร เนื้อที่ประมาณ ๑ งาน ๑๕ ตารางวา ตามผังบริเวณแนบท้ายประกาศนี้

จึงขอประกาศเพื่อทราบทั่วกัน

ประกาศ ณ วันที่ ๒๑ พฤษภาคม ๒๕๑๘
นาวาเอก สมภพ ภิรมย์
อธิบดีกรมศิลปากร

รูปที่ ๑๑



ขนาดของพื้นที่ก่อสร้าง
และขนาดของอาคาร
และขนาดของพื้นที่
ก่อสร้าง

| ข้อมูลโครงการ | | วันที่ | |
|------------------|------------------|--------|----|
| ชื่อโครงการ | โครงการ | วันที่ | ปี |
| ชื่อผู้จัดทำ | ชื่อผู้จัดทำ | วันที่ | ปี |
| ชื่อผู้ตรวจสอบ | ชื่อผู้ตรวจสอบ | วันที่ | ปี |
| ชื่อผู้อนุมัติ | ชื่อผู้อนุมัติ | วันที่ | ปี |
| ชื่อผู้ดำเนินการ | ชื่อผู้ดำเนินการ | วันที่ | ปี |
| ชื่อผู้รับผิดชอบ | ชื่อผู้รับผิดชอบ | วันที่ | ปี |
| ชื่อผู้ประสานงาน | ชื่อผู้ประสานงาน | วันที่ | ปี |
| ชื่อผู้ติดต่อ | ชื่อผู้ติดต่อ | วันที่ | ปี |
| ชื่อผู้รับทราบ | ชื่อผู้รับทราบ | วันที่ | ปี |
| ชื่อผู้ลงนาม | ชื่อผู้ลงนาม | วันที่ | ปี |
| ชื่อผู้รับทราบ | ชื่อผู้รับทราบ | วันที่ | ปี |

ประกาศกรมศิลปากร

เรื่อง กำหนดเขตที่ดินโบราณสถาน

ประกาศในราชกิจจานุเบกษา เล่ม ๘๒ ตอนที่ ๑๓๖
วันที่ ๒๑ กรกฎาคม ๒๕๑๘ หน้า ๑๔ (ฉบับพิเศษ)

ตามที่กรมศิลปากรประกาศขึ้นทะเบียนโบราณสถานวัดคูหา ตามประกาศในราชกิจจานุเบกษา เล่ม ๕๒ ตอนที่ ๗๕ วันที่ ๘ มีนาคม ๒๔๗๘ สิ่งสำคัญมีพระอุโบสถ พระประธาน และโบสถ์ภายในพระอุโบสถ หากแต่ไม่ได้กำหนดเขตที่ดินโบราณสถาน

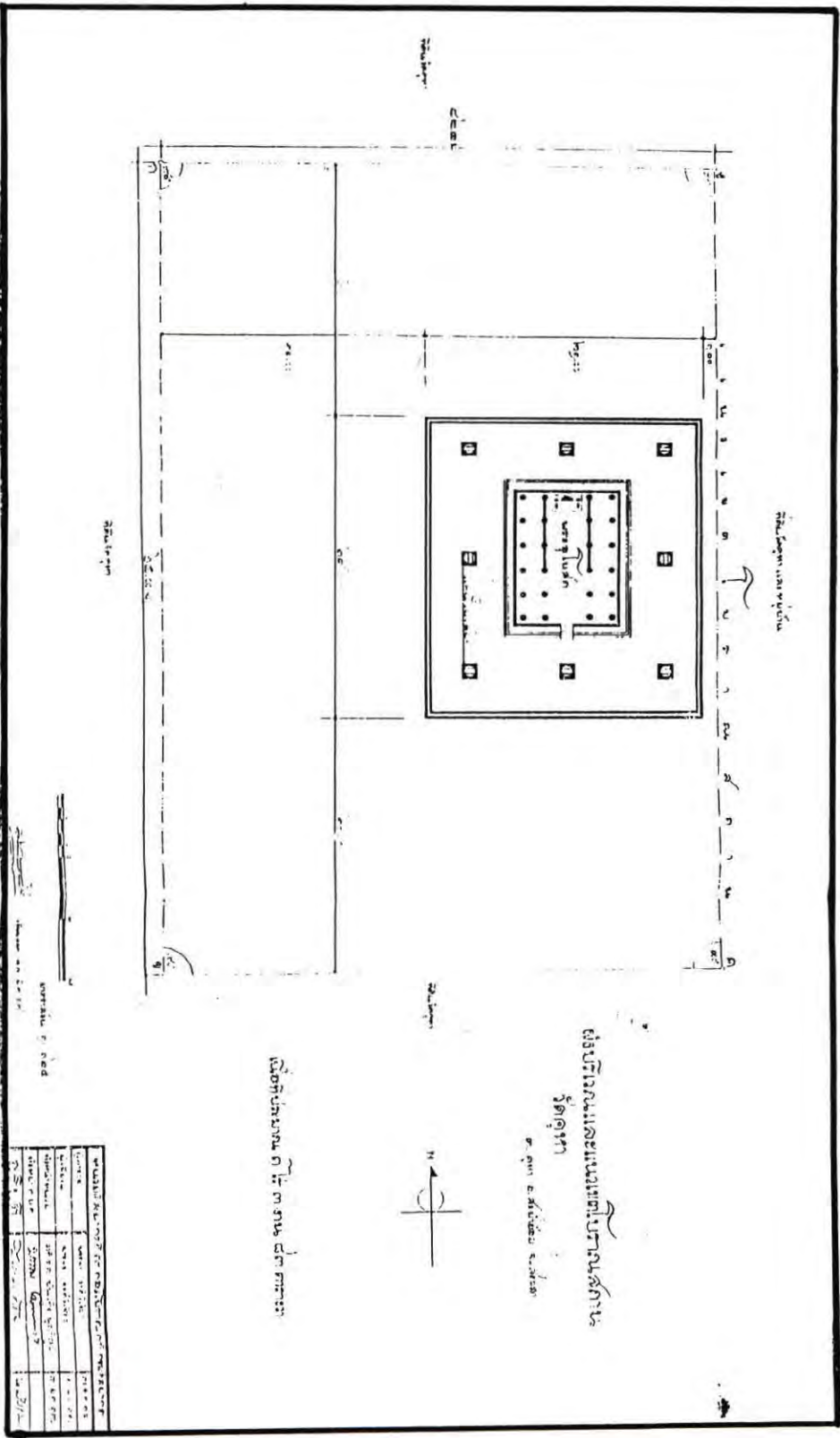
ฉะนั้น อาศัยอำนาจตามความในมาตรา ๗ แห่งพระราชบัญญัติโบราณสถาน โบราณวัตถุ ศิลปวัตถุ และพิพิธภัณฑสถานแห่งชาติ พ.ศ. ๒๕๐๔ กรมศิลปากรจึงกำหนดเขตที่ดินโบราณสถานวัดคูหา ตำบลคูหา อำเภอสะบาย้อย จังหวัดสงขลา เนื้อที่ประมาณ ๑ ไร่ ๓ งาน ๘๓ ตารางวา ตามผังบริเวณและแนวเขตโบราณสถานแนบท้ายประกาศนี้

จึงขอประกาศเพื่อทราบทั่วกัน

ประกาศ ณ วันที่ ๑๐ มิถุนายน ๒๕๑๘

นาวาเอก สมภพ ภิรมย์

อธิบดีกรมศิลปากร



| מס' חדר | שם חדר | שטח (מ"ר) | הערות |
|---------|------------|-----------|-------|
| 1 | חדר קטן | 10 | |
| 2 | חדר ביניים | 15 | |
| 3 | חדר קטן | 10 | |
| 4 | חדר ביניים | 15 | |
| 5 | חדר קטן | 10 | |
| 6 | חדר ביניים | 15 | |
| 7 | חדר קטן | 10 | |
| 8 | חדר ביניים | 15 | |
| 9 | חדר קטן | 10 | |
| 10 | חדר ביניים | 15 | |

ประกาศกรมศิลปากร

เรื่อง กำหนดเขตที่ดินโบราณสถาน

ประกาศในราชกิจจานุเบกษา เล่ม ๕๒ ตอนที่ ๑๓๖
วันที่ ๒๑ กรกฎาคม ๒๕๑๘ หน้า ๑๕ (ฉบับพิเศษ)

ตามที่กรมศิลปากรประกาศขึ้นทะเบียนโบราณสถานวัดโดนคลาน ตามประกาศในราชกิจจานุเบกษา เล่ม ๕๒ ตอนที่ ๗๕ วันที่ ๘ มีนาคม ๒๕๑๘ ซึ่งสำคัญมีพระอุโบสถ หากแต่มิได้กำหนดเขตที่ดินโบราณสถาน

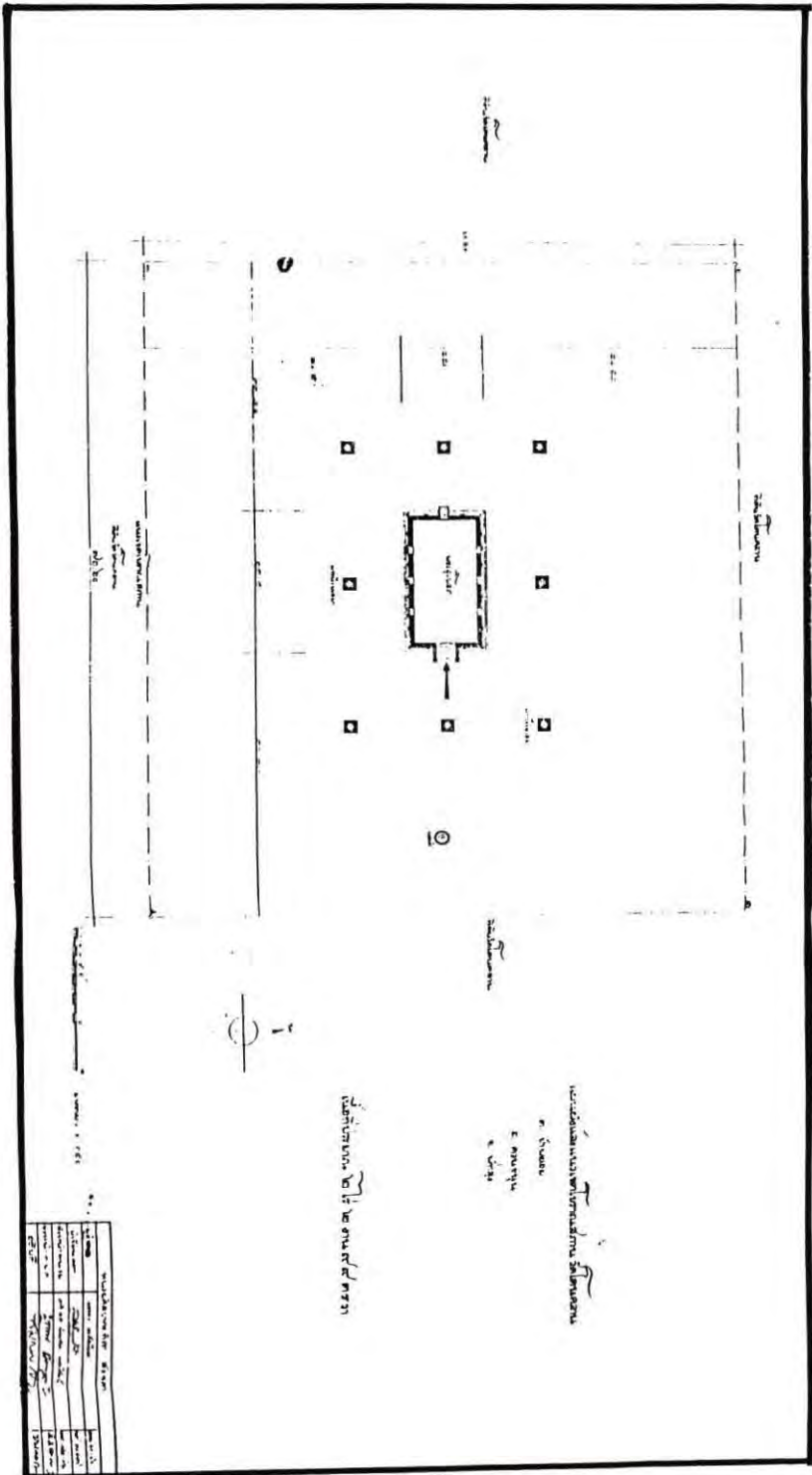
ฉะนั้น อาศัยอำนาจตามความในมาตรา ๗ แห่งพระราชบัญญัติโบราณสถาน โบราณวัตถุ ศิลปวัตถุ และพิพิธภัณฑสถานแห่งชาติ พ.ศ. ๒๕๐๔ กรมศิลปากรจึงกำหนดเขตที่ดินโบราณสถานวัดโดนคลาน ตำบลป่าพยอม อำเภอควนขนุน จังหวัดพัทลุง เนื้อที่ประมาณ ๒ ไร่ ๒ งาน ๙๙ ตารางวา ตามแผนผังและแนวเขตโบราณสถานแนบท้ายประกาศนี้

จึงขอประกาศเพื่อทราบทั่วกัน

ประกาศ ณ วันที่ ๑๐ มิถุนายน ๒๕๑๘

นาวาเอก สมภพ ภิรมย์

อธิบดีกรมศิลปากร



| Room Name | Area (sq. m) | Volume (cu. m) |
|-----------|--------------|----------------|
| Kuchin | 10.00 | 10.00 |
| Muzayqa | 2.00 | 2.00 |
| Ush | 1.00 | 1.00 |
| Corridor | 1.00 | 1.00 |
| Entrance | 1.00 | 1.00 |
| Other | 1.00 | 1.00 |
| Total | 16.00 | 16.00 |

ประกาศกรมศิลปากร

เรื่อง กำหนดเขตที่ดินโบราณสถาน

ประกาศในราชกิจจานุเบกษา เล่ม ๘๒ ตอนที่ ๑๓๖
วันที่ ๒๑ กรกฎาคม ๒๕๑๘ หน้า ๑๖ (ฉบับพิเศษ)

ตามที่กรมศิลปากรประกาศขึ้นทะเบียนพระพุทธรูป และเสาคิน (ศิลาจารึก) ตามประกาศในราชกิจจานุเบกษา เล่ม ๕๓ ตอนที่ ๓๔ วันที่ ๒๗ กันยายน ๒๔๗๙ นั้น บัดนี้ จังหวัดยโสธรแจ้งว่า บริเวณตำบลหัวเมือง หมู่ที่ ๓ อำเภอมหาชนะชัย ที่พระพุทธรูป และเสาคิน (ศิลาจารึก) ตั้งอยู่เป็นที่ดินว่างเปล่า จึงขอให้กรมศิลปากรสงวนรักษาไว้

ฉะนั้น อาศัยอำนาจตามความในมาตรา ๗ แห่งพระราชบัญญัติโบราณสถาน โบราณวัตถุ ศิลปวัตถุ และพิพิธภัณฑสถานแห่งชาติ พ.ศ. ๒๕๐๔ กรมศิลปากรจึงกำหนดเขตที่ดินบริเวณดังกล่าวที่ พระพุทธรูป และเสาคิน (ศิลาจารึก) ตั้งอยู่เป็นเขตโบราณสถาน เนื้อที่ประมาณ ๓๘ ไร่ ๒ งาน ๕๘ ตารางวา ตามแผนผังแนบท้ายประกาศนี้

จึงขอประกาศเพื่อทราบทั่วกัน

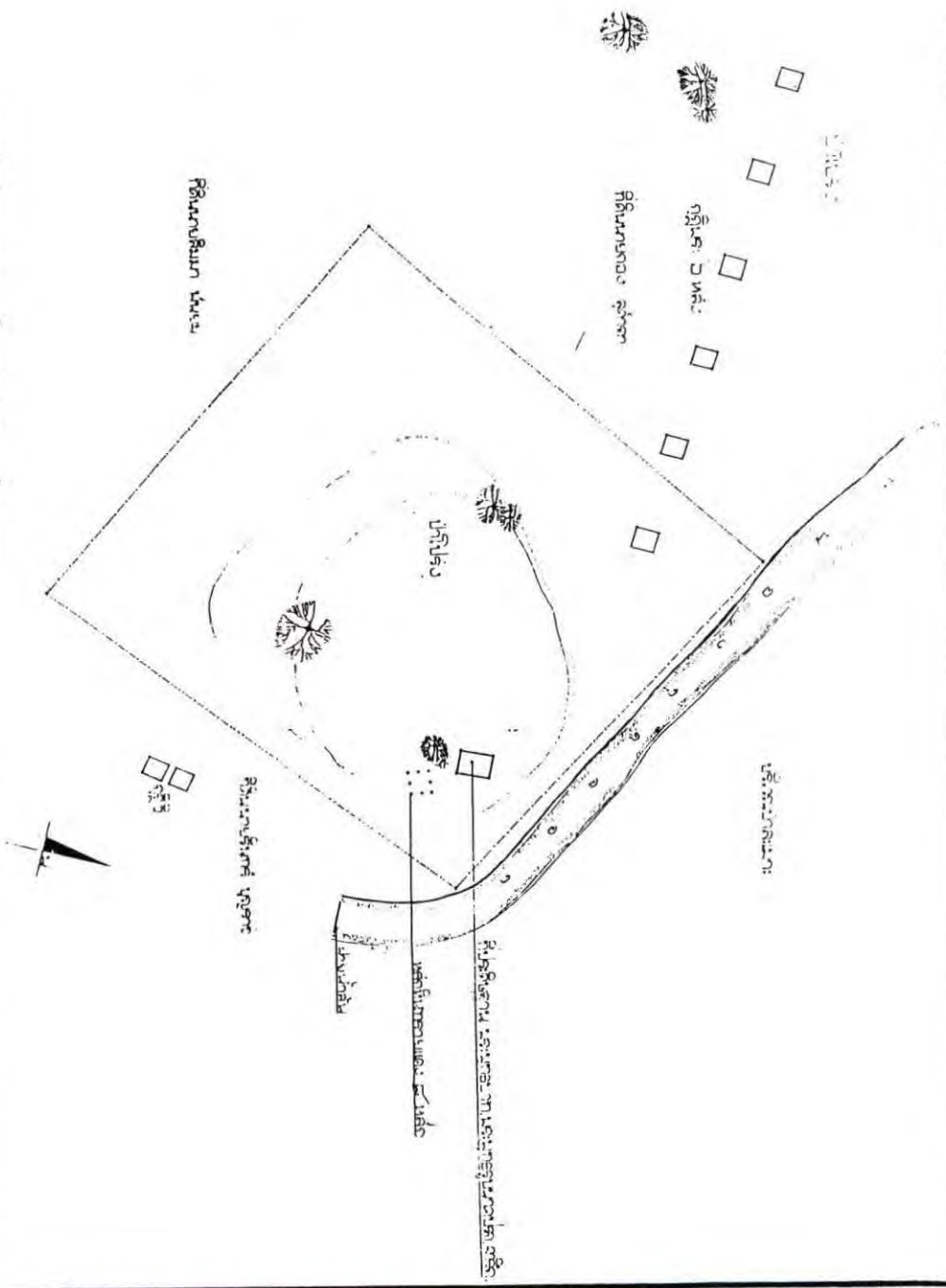
ประกาศ ณ วันที่ ๑๐ มิถุนายน ๒๕๑๘

นาวาเอก สมภพ ภิรมย์

อธิบดีกรมศิลปากร

แผนผังอุทยานดอกไม้ประดับสวน ปักหมุดขยาย
 ต.ท่าเรือ อ.ท่าใหม่ จ. บึงฉลือ
 วิทยาลัยการอาชีพบึงฉลือจังหวัดบึงฉลือ

ผู้จัดทำโครงการ นายวิชาญ วัฒนวิบูลย์



| ลำดับ | ชื่อพรรณไม้ | จำนวนต้น | หมายเหตุ |
|-------|-------------|----------|----------|
| 1 | กล้วย | 10 | |
| 2 | มะม่วง | 5 | |
| 3 | มะพร้าว | 3 | |
| 4 | กล้วยไม้ | 15 | |
| 5 | กุหลาบ | 20 | |
| 6 | ดอกชบา | 10 | |
| 7 | ดอกเข็ม | 10 | |
| 8 | ดอกเข็ม | 10 | |
| 9 | ดอกเข็ม | 10 | |
| 10 | ดอกเข็ม | 10 | |

ประกาศกรมศิลปากร

เรื่อง ขึ้นทะเบียนโบราณสถาน

ประกาศในราชกิจจานุเบกษา เล่ม ๘๒ ตอนที่ ๑๓๖
วันที่ ๒๑ กรกฎาคม ๒๕๑๘ หน้า ๑๗ (ฉบับพิเศษ)

อาศัยอำนาจตามความในมาตรา ๗ แห่งพระราชบัญญัติโบราณสถาน โบราณวัตถุ ศิลปวัตถุ และพิพิธภัณฑสถานแห่งชาติ พ.ศ. ๒๕๐๔ กรมศิลปากรจึงประกาศขึ้นทะเบียนโบราณสถานกูพม่า ตำบลบ้านแบ่ง อำเภอพรหมบุรี จังหวัดสิงห์บุรี มีเขตที่ดินโบราณสถาน เนื้อที่ ๔๖ ไร่ ๑ งาน ๓๕ ตารางวา ตามแผนผังแนบท้ายประกาศนี้

จึงขอประกาศเพื่อทราบทั่วกัน

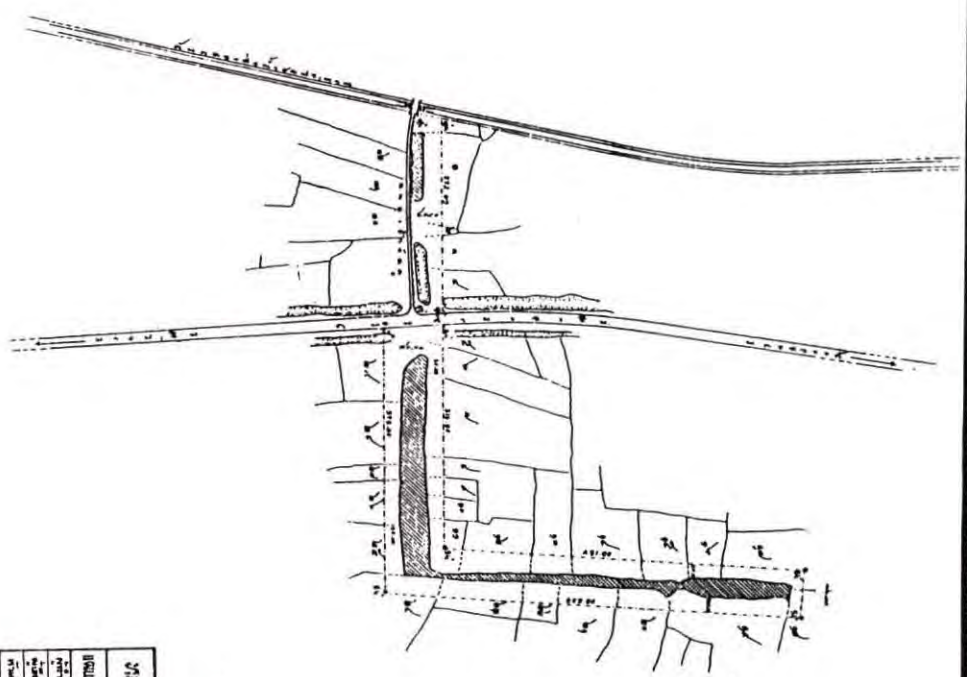
ประกาศ ณ วันที่ ๑๐ มิถุนายน ๒๕๑๘

นาวาเอก สมภพ ภิรมย์

อธิบดีกรมศิลปากร

| | | | |
|----|------|------|------|
| 1 | มณฑล | มณฑล | มณฑล |
| 2 | มณฑล | มณฑล | มณฑล |
| 3 | มณฑล | มณฑล | มณฑล |
| 4 | มณฑล | มณฑล | มณฑล |
| 5 | มณฑล | มณฑล | มณฑล |
| 6 | มณฑล | มณฑล | มณฑล |
| 7 | มณฑล | มณฑล | มณฑล |
| 8 | มณฑล | มณฑล | มณฑล |
| 9 | มณฑล | มณฑล | มณฑล |
| 10 | มณฑล | มณฑล | มณฑล |
| 11 | มณฑล | มณฑล | มณฑล |
| 12 | มณฑล | มณฑล | มณฑล |
| 13 | มณฑล | มณฑล | มณฑล |
| 14 | มณฑล | มณฑล | มณฑล |
| 15 | มณฑล | มณฑล | มณฑล |
| 16 | มณฑล | มณฑล | มณฑล |
| 17 | มณฑล | มณฑล | มณฑล |
| 18 | มณฑล | มณฑล | มณฑล |
| 19 | มณฑล | มณฑล | มณฑล |
| 20 | มณฑล | มณฑล | มณฑล |
| 21 | มณฑล | มณฑล | มณฑล |
| 22 | มณฑล | มณฑล | มณฑล |
| 23 | มณฑล | มณฑล | มณฑล |
| 24 | มณฑล | มณฑล | มณฑล |
| 25 | มณฑล | มณฑล | มณฑล |
| 26 | มณฑล | มณฑล | มณฑล |
| 27 | มณฑล | มณฑล | มณฑล |
| 28 | มณฑล | มณฑล | มณฑล |
| 29 | มณฑล | มณฑล | มณฑล |
| 30 | มณฑล | มณฑล | มณฑล |
| 31 | มณฑล | มณฑล | มณฑล |
| 32 | มณฑล | มณฑล | มณฑล |
| 33 | มณฑล | มณฑล | มณฑล |
| 34 | มณฑล | มณฑล | มณฑล |
| 35 | มณฑล | มณฑล | มณฑล |
| 36 | มณฑล | มณฑล | มณฑล |
| 37 | มณฑล | มณฑล | มณฑล |
| 38 | มณฑล | มณฑล | มณฑล |
| 39 | มณฑล | มณฑล | มณฑล |
| 40 | มณฑล | มณฑล | มณฑล |
| 41 | มณฑล | มณฑล | มณฑล |
| 42 | มณฑล | มณฑล | มณฑล |
| 43 | มณฑล | มณฑล | มณฑล |
| 44 | มณฑล | มณฑล | มณฑล |
| 45 | มณฑล | มณฑล | มณฑล |
| 46 | มณฑล | มณฑล | มณฑล |
| 47 | มณฑล | มณฑล | มณฑล |
| 48 | มณฑล | มณฑล | มณฑล |
| 49 | มณฑล | มณฑล | มณฑล |
| 50 | มณฑล | มณฑล | มณฑล |

กรมการปกครอง กระทรวงมหาดไทย
 ๒๐๒๕ ๕ ๕๗๗ ๒๕ ๒๕๗๗



ขนาดของธงชาติ
 ๑ : ๓

| | | | |
|-------------------------------|--------------|--------------|--------------|
| กรมการปกครอง กระทรวงมหาดไทย | | | |
| หน่วยราชการที่ ๑ กรมการปกครอง | | | |
| ที่ทำการ | | | |
| เลขที่ | ๑๕ | ๑๕ | ๑๕ |
| ชื่อ | กรมการปกครอง | กรมการปกครอง | กรมการปกครอง |
| วันที่ | ๑๕ | ๑๕ | ๑๕ |
| ชื่อ | กรมการปกครอง | กรมการปกครอง | กรมการปกครอง |
| วันที่ | ๑๕ | ๑๕ | ๑๕ |
| ชื่อ | กรมการปกครอง | กรมการปกครอง | กรมการปกครอง |
| วันที่ | ๑๕ | ๑๕ | ๑๕ |

ประกาศกรมศิลปากร

เรื่อง ขึ้นทะเบียนโบราณสถาน

ประกาศในราชกิจจานุเบกษา เล่ม ๘๒ ตอนที่ ๑๓๖
วันที่ ๒๑ กรกฎาคม ๒๕๑๘ หน้า ๑๘ (ฉบับพิเศษ)

อาศัยอำนาจตามความในมาตรา ๗ แห่งพระราชบัญญัติโบราณสถาน โบราณวัตถุ ศิลปวัตถุ และพิพิธภัณฑสถานแห่งชาติ พ.ศ. ๒๕๐๔ กรมศิลปากรจึงประกาศขึ้นทะเบียนโบราณสถานพระอุโบสถ วัดกุฎี ตำบลบางเค็ม อำเภอเขาย้อย จังหวัดเพชรบุรี มีเขตที่ดินโบราณสถาน เนื้อที่ประมาณ ๑ ไร่ ๗๒.๗๔ ตารางวา ตามผังบริเวณแนบท้ายประกาศนี้

จึงขอประกาศเพื่อทราบทั่วกัน

ประกาศ ณ วันที่ ๑๐ มิถุนายน ๒๕๑๘

นาวาเอก สมภพ ภิรมย์

อธิบดีกรมศิลปากร

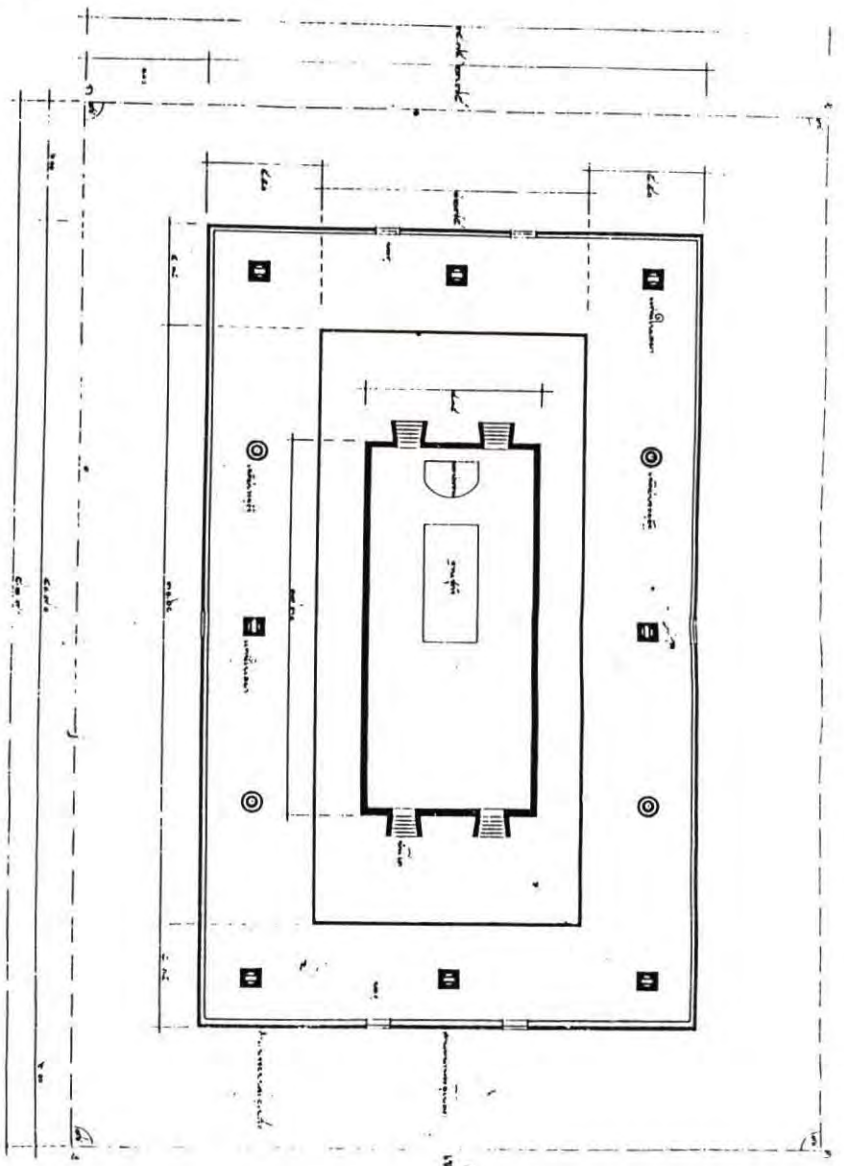
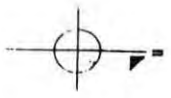
គម្រោងប្រតិបត្តិការសាលា

៣០០ ម៉ែត្រការ៉េ

សាលាស្រី ១០០ ម៉ែត្រការ៉េ

ផ្ទះបង្គោល ១០០ ម៉ែត្រការ៉េ

ផែនទីប្រតិបត្តិការសាលា



ទិសដៅ

| | |
|---------------------|--------------------------|
| ឈ្មោះសាលា | សាលាស្រី ១០០ ម៉ែត្រការ៉េ |
| ទីតាំង | ភូមិស្រី ១០០ ម៉ែត្រការ៉េ |
| កម្រិត | ១ ជាន់ |
| ផ្ទៃក្រឡាសរុប | ៣០០ ម៉ែត្រការ៉េ |
| ផ្ទៃក្រឡាសាលា | ១០០ ម៉ែត្រការ៉េ |
| ផ្ទៃក្រឡាផ្ទះបង្គោល | ១០០ ម៉ែត្រការ៉េ |
| ផ្ទៃក្រឡាផ្សេងៗ | ១០០ ម៉ែត្រការ៉េ |

ประกาศกรมศิลปากร

เรื่อง ขึ้นทะเบียนโบราณสถาน

ประกาศในราชกิจจานุเบกษา เล่ม ๘๒ ตอนที่ ๑๓๖

วันที่ ๒๑ กรกฎาคม ๒๕๑๘ หน้า ๑๘ (ฉบับพิเศษ)


อาศัยอำนาจตามความในมาตรา ๗ แห่งพระราชบัญญัติโบราณสถาน โบราณวัตถุ ศิลปวัตถุ และพิพิธภัณฑสถานแห่งชาติ พ.ศ. ๒๕๐๔ กรมศิลปากรจึงประกาศขึ้นทะเบียนโบราณสถานพลับพลาที่ประทับรัชกาลที่ ๗ แห่งกรุงรัตนโกสินทร์ ซึ่งตั้งอยู่ ณ อำเภอโคกโพธิ์ จังหวัดปัตตานี มีเขตที่ดินโบราณสถาน เนื้อที่ประมาณ ๑ ไร่ ๘ ตารางวา ตามผังแนบท้ายประกาศนี้

จึงขอประกาศเพื่อทราบทั่วกัน

ประกาศ ณ วันที่ ๑๐ มิถุนายน ๒๕๑๘

นาวาเอก สมภพ ภิรมย์

อธิบดีกรมศิลปากร



บ้านเรือนแบบโบราณ
 บ้านเรือนแบบโบราณ
 บ้านเรือนแบบโบราณ

ประกาศกรมศิลปากร

เรื่อง ขึ้นทะเบียนโบราณสถาน

ประกาศในราชกิจจานุเบกษา เล่ม ๘๒ ตอนที่ ๑๓๖
วันที่ ๒๑ กรกฎาคม ๒๕๑๘ หน้า ๒๐ (ฉบับพิเศษ)

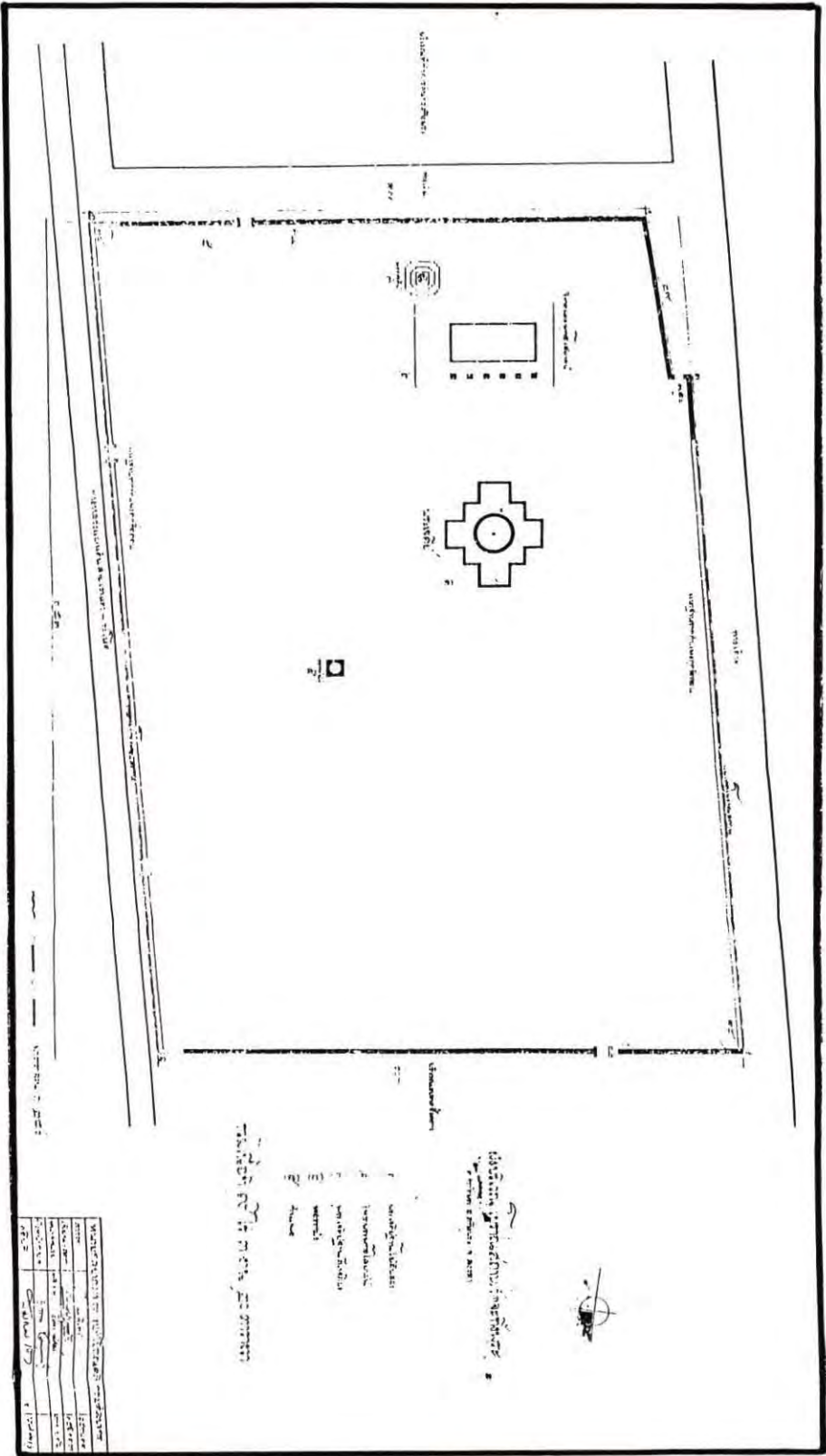
อาศัยอำนาจตามความในมาตรา ๗ แห่งพระราชบัญญัติโบราณสถาน โบราณวัตถุ ศิลปวัตถุ และพิพิธภัณฑสถานแห่งชาติ พ.ศ. ๒๕๐๔ กรมศิลปากรจึงประกาศขึ้นทะเบียนโบราณสถานวัดจะทิ้งพระ ตำบลจะทิ้งพระ อำเภอสังขละบุรี จังหวัดสงขลา สิ่งสำคัญ คือ พระเจดีย์ฐานไม้สิบสอง วิหารพระพุทธไสยาสน์ พระเจดีย์ฐานสี่เหลี่ยม หอระฆังและกำแพง มีเขตที่ดินโบราณสถานเนื้อที่ ๕ ไร่ ๓ งาน ๒๐ ตารางวา ตามผังบริเวณโบราณสถานแนบท้ายประกาศนี้

จึงขอประกาศเพื่อทราบทั่วกัน

ประกาศ ณ วันที่ ๑๐ มิถุนายน ๒๕๑๘

นาวาเอก สมภพ ภิรมย์

อธิบดีกรมศิลปากร



1. Santo
 2. Santo
 3. Santo
 4. Santo
 5. Santo
 6. Santo
 7. Santo
 8. Santo
 9. Santo
 10. Santo
 11. Santo
 12. Santo
 13. Santo
 14. Santo
 15. Santo
 16. Santo
 17. Santo
 18. Santo
 19. Santo
 20. Santo
 21. Santo
 22. Santo
 23. Santo
 24. Santo
 25. Santo
 26. Santo
 27. Santo
 28. Santo
 29. Santo
 30. Santo
 31. Santo
 32. Santo
 33. Santo
 34. Santo
 35. Santo
 36. Santo
 37. Santo
 38. Santo
 39. Santo
 40. Santo
 41. Santo
 42. Santo
 43. Santo
 44. Santo
 45. Santo
 46. Santo
 47. Santo
 48. Santo
 49. Santo
 50. Santo
 51. Santo
 52. Santo
 53. Santo
 54. Santo
 55. Santo
 56. Santo
 57. Santo
 58. Santo
 59. Santo
 60. Santo
 61. Santo
 62. Santo
 63. Santo
 64. Santo
 65. Santo
 66. Santo
 67. Santo
 68. Santo
 69. Santo
 70. Santo
 71. Santo
 72. Santo
 73. Santo
 74. Santo
 75. Santo
 76. Santo
 77. Santo
 78. Santo
 79. Santo
 80. Santo
 81. Santo
 82. Santo
 83. Santo
 84. Santo
 85. Santo
 86. Santo
 87. Santo
 88. Santo
 89. Santo
 90. Santo
 91. Santo
 92. Santo
 93. Santo
 94. Santo
 95. Santo
 96. Santo
 97. Santo
 98. Santo
 99. Santo
 100. Santo

1. Santo
 2. Santo
 3. Santo
 4. Santo
 5. Santo
 6. Santo
 7. Santo
 8. Santo
 9. Santo
 10. Santo
 11. Santo
 12. Santo
 13. Santo
 14. Santo
 15. Santo
 16. Santo
 17. Santo
 18. Santo
 19. Santo
 20. Santo
 21. Santo
 22. Santo
 23. Santo
 24. Santo
 25. Santo
 26. Santo
 27. Santo
 28. Santo
 29. Santo
 30. Santo
 31. Santo
 32. Santo
 33. Santo
 34. Santo
 35. Santo
 36. Santo
 37. Santo
 38. Santo
 39. Santo
 40. Santo
 41. Santo
 42. Santo
 43. Santo
 44. Santo
 45. Santo
 46. Santo
 47. Santo
 48. Santo
 49. Santo
 50. Santo
 51. Santo
 52. Santo
 53. Santo
 54. Santo
 55. Santo
 56. Santo
 57. Santo
 58. Santo
 59. Santo
 60. Santo
 61. Santo
 62. Santo
 63. Santo
 64. Santo
 65. Santo
 66. Santo
 67. Santo
 68. Santo
 69. Santo
 70. Santo
 71. Santo
 72. Santo
 73. Santo
 74. Santo
 75. Santo
 76. Santo
 77. Santo
 78. Santo
 79. Santo
 80. Santo
 81. Santo
 82. Santo
 83. Santo
 84. Santo
 85. Santo
 86. Santo
 87. Santo
 88. Santo
 89. Santo
 90. Santo
 91. Santo
 92. Santo
 93. Santo
 94. Santo
 95. Santo
 96. Santo
 97. Santo
 98. Santo
 99. Santo
 100. Santo

| Item | Quantity | Unit | Value |
|------------|----------|------|-------|
| 1. Santo | 100 | kg | 10000 |
| 2. Santo | 50 | kg | 5000 |
| 3. Santo | 20 | kg | 2000 |
| 4. Santo | 10 | kg | 1000 |
| 5. Santo | 5 | kg | 500 |
| 6. Santo | 2 | kg | 200 |
| 7. Santo | 1 | kg | 100 |
| 8. Santo | 1 | kg | 100 |
| 9. Santo | 1 | kg | 100 |
| 10. Santo | 1 | kg | 100 |
| 11. Santo | 1 | kg | 100 |
| 12. Santo | 1 | kg | 100 |
| 13. Santo | 1 | kg | 100 |
| 14. Santo | 1 | kg | 100 |
| 15. Santo | 1 | kg | 100 |
| 16. Santo | 1 | kg | 100 |
| 17. Santo | 1 | kg | 100 |
| 18. Santo | 1 | kg | 100 |
| 19. Santo | 1 | kg | 100 |
| 20. Santo | 1 | kg | 100 |
| 21. Santo | 1 | kg | 100 |
| 22. Santo | 1 | kg | 100 |
| 23. Santo | 1 | kg | 100 |
| 24. Santo | 1 | kg | 100 |
| 25. Santo | 1 | kg | 100 |
| 26. Santo | 1 | kg | 100 |
| 27. Santo | 1 | kg | 100 |
| 28. Santo | 1 | kg | 100 |
| 29. Santo | 1 | kg | 100 |
| 30. Santo | 1 | kg | 100 |
| 31. Santo | 1 | kg | 100 |
| 32. Santo | 1 | kg | 100 |
| 33. Santo | 1 | kg | 100 |
| 34. Santo | 1 | kg | 100 |
| 35. Santo | 1 | kg | 100 |
| 36. Santo | 1 | kg | 100 |
| 37. Santo | 1 | kg | 100 |
| 38. Santo | 1 | kg | 100 |
| 39. Santo | 1 | kg | 100 |
| 40. Santo | 1 | kg | 100 |
| 41. Santo | 1 | kg | 100 |
| 42. Santo | 1 | kg | 100 |
| 43. Santo | 1 | kg | 100 |
| 44. Santo | 1 | kg | 100 |
| 45. Santo | 1 | kg | 100 |
| 46. Santo | 1 | kg | 100 |
| 47. Santo | 1 | kg | 100 |
| 48. Santo | 1 | kg | 100 |
| 49. Santo | 1 | kg | 100 |
| 50. Santo | 1 | kg | 100 |
| 51. Santo | 1 | kg | 100 |
| 52. Santo | 1 | kg | 100 |
| 53. Santo | 1 | kg | 100 |
| 54. Santo | 1 | kg | 100 |
| 55. Santo | 1 | kg | 100 |
| 56. Santo | 1 | kg | 100 |
| 57. Santo | 1 | kg | 100 |
| 58. Santo | 1 | kg | 100 |
| 59. Santo | 1 | kg | 100 |
| 60. Santo | 1 | kg | 100 |
| 61. Santo | 1 | kg | 100 |
| 62. Santo | 1 | kg | 100 |
| 63. Santo | 1 | kg | 100 |
| 64. Santo | 1 | kg | 100 |
| 65. Santo | 1 | kg | 100 |
| 66. Santo | 1 | kg | 100 |
| 67. Santo | 1 | kg | 100 |
| 68. Santo | 1 | kg | 100 |
| 69. Santo | 1 | kg | 100 |
| 70. Santo | 1 | kg | 100 |
| 71. Santo | 1 | kg | 100 |
| 72. Santo | 1 | kg | 100 |
| 73. Santo | 1 | kg | 100 |
| 74. Santo | 1 | kg | 100 |
| 75. Santo | 1 | kg | 100 |
| 76. Santo | 1 | kg | 100 |
| 77. Santo | 1 | kg | 100 |
| 78. Santo | 1 | kg | 100 |
| 79. Santo | 1 | kg | 100 |
| 80. Santo | 1 | kg | 100 |
| 81. Santo | 1 | kg | 100 |
| 82. Santo | 1 | kg | 100 |
| 83. Santo | 1 | kg | 100 |
| 84. Santo | 1 | kg | 100 |
| 85. Santo | 1 | kg | 100 |
| 86. Santo | 1 | kg | 100 |
| 87. Santo | 1 | kg | 100 |
| 88. Santo | 1 | kg | 100 |
| 89. Santo | 1 | kg | 100 |
| 90. Santo | 1 | kg | 100 |
| 91. Santo | 1 | kg | 100 |
| 92. Santo | 1 | kg | 100 |
| 93. Santo | 1 | kg | 100 |
| 94. Santo | 1 | kg | 100 |
| 95. Santo | 1 | kg | 100 |
| 96. Santo | 1 | kg | 100 |
| 97. Santo | 1 | kg | 100 |
| 98. Santo | 1 | kg | 100 |
| 99. Santo | 1 | kg | 100 |
| 100. Santo | 1 | kg | 100 |

ประกาศกรมศิลปากร
เรื่อง ขึ้นทะเบียนโบราณสถาน
ประกาศในราชกิจจานุเบกษา เล่ม ๕๒ ตอนที่ ๑๓๖
วันที่ ๒๑ กรกฎาคม ๒๕๑๘ หน้า ๒๑ (ฉบับพิเศษ)

อาศัยอำนาจตามความในมาตรา ๗ แห่งพระราชบัญญัติโบราณสถาน โบราณวัตถุ ศิลปวัตถุ และพิพิธภัณฑสถานแห่งชาติ พ.ศ. ๒๕๐๔ กรมศิลปากรจึงประกาศขึ้นทะเบียนพระอุโบสถวัดชลธารสิงเห ตำบลเจ๊ะเห อำเภอตากใบ จังหวัดนราธิวาส มีเขตที่ดินโบราณสถาน เนื้อที่ประมาณ ๑ ไร่ ๓ งาน ๑ ตารางวา ตามผังบริเวณแนบท้ายประกาศนี้

จึงขอประกาศเพื่อทราบทั่วกัน

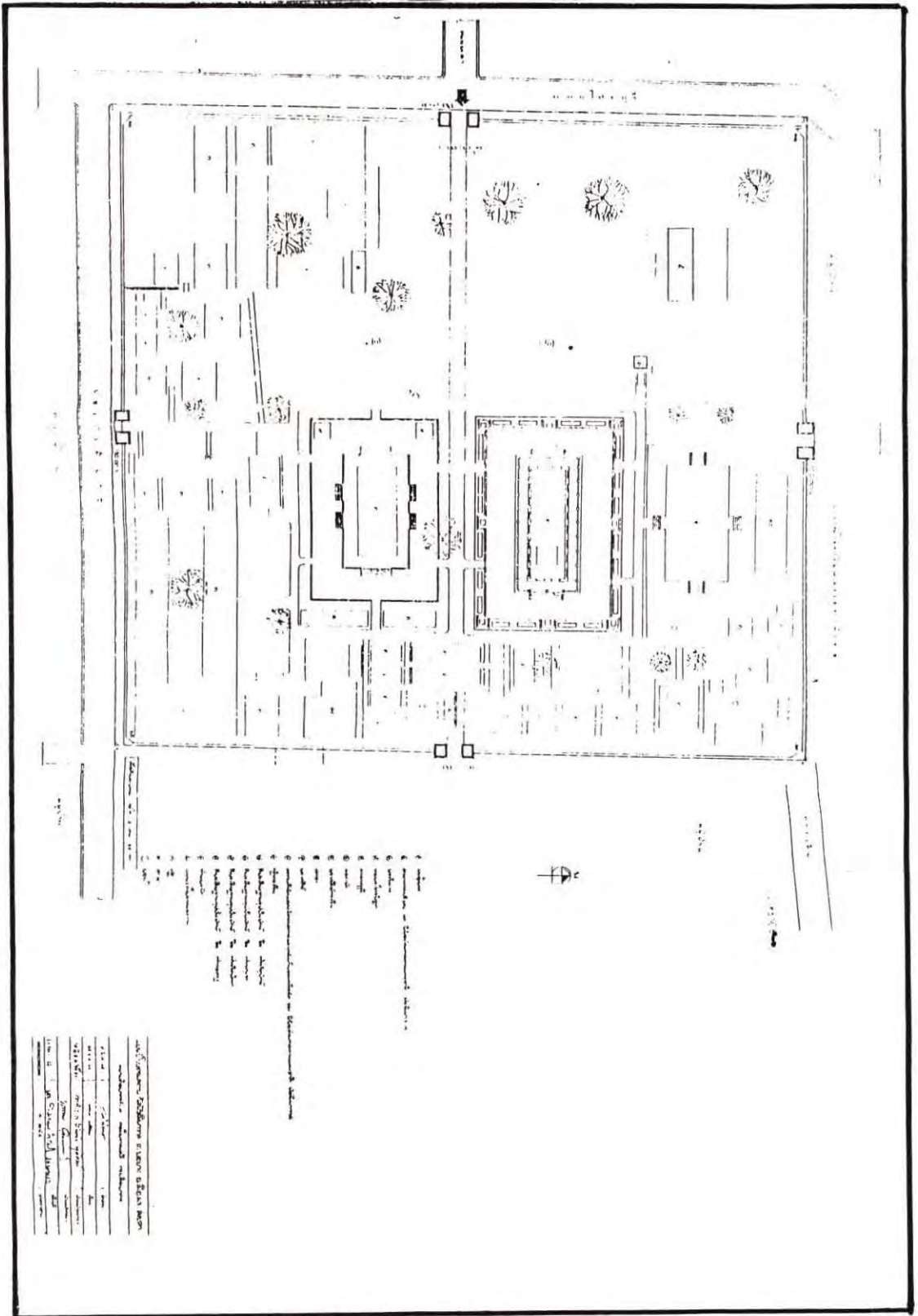
ประกาศ ณ วันที่ ๑๐ มิถุนายน ๒๕๑๘
นาวาเอก สมภพ ภิรมย์
อธิบดีกรมศิลปากร

ประกาศกรมศิลปากร
เรื่อง ขึ้นทะเบียนโบราณสถาน
ประกาศในราชกิจจานุเบกษา เล่ม ๘๒ ตอนที่ ๑๓๖
วันที่ ๒๑ กรกฎาคม ๒๕๑๘ หน้า ๒๒ (ฉบับพิเศษ)

อาศัยอำนาจตามความในมาตรา ๗ แห่งพระราชบัญญัติโบราณสถาน โบราณวัตถุ ศิลปวัตถุ และพิพิธภัณฑสถานแห่งชาติ พ.ศ. ๒๕๐๔ กรมศิลปากรจึงประกาศขึ้นทะเบียนโบราณสถานวัดมัชฌิมาวาส อำเภอเมืองสงขลา จังหวัดสงขลา มีเขตที่ดินโบราณสถาน เนื้อที่ประมาณ ๑๐ ไร่ ๓ งาน ๕๕ ตารางวา ตามแผนผังแนบท้ายประกาศนี้

จึงขอประกาศเพื่อทราบทั่วกัน

ประกาศ ณ วันที่ ๑๐ มิถุนายน ๒๕๑๘
นาวาเอก สมภพ ภิรมย์
อธิบดีกรมศิลปากร



1. ...
2. ...
3. ...
4. ...
5. ...
6. ...
7. ...
8. ...
9. ...
10. ...
11. ...
12. ...
13. ...
14. ...
15. ...

| | |
|--------|-----|
| ... | ... |
| ... | ... |
| ... | ... |
| ... | ... |
| ... | ... |

ประกาศกรมศิลปากร

เรื่อง ขึ้นทะเบียนโบราณสถาน

ประกาศในราชกิจจานุเบกษา เล่ม ๘๒ ตอนที่ ๑๓๖
วันที่ ๒๑ กรกฎาคม ๒๕๑๘ หน้า ๒๓ (ฉบับพิเศษ)

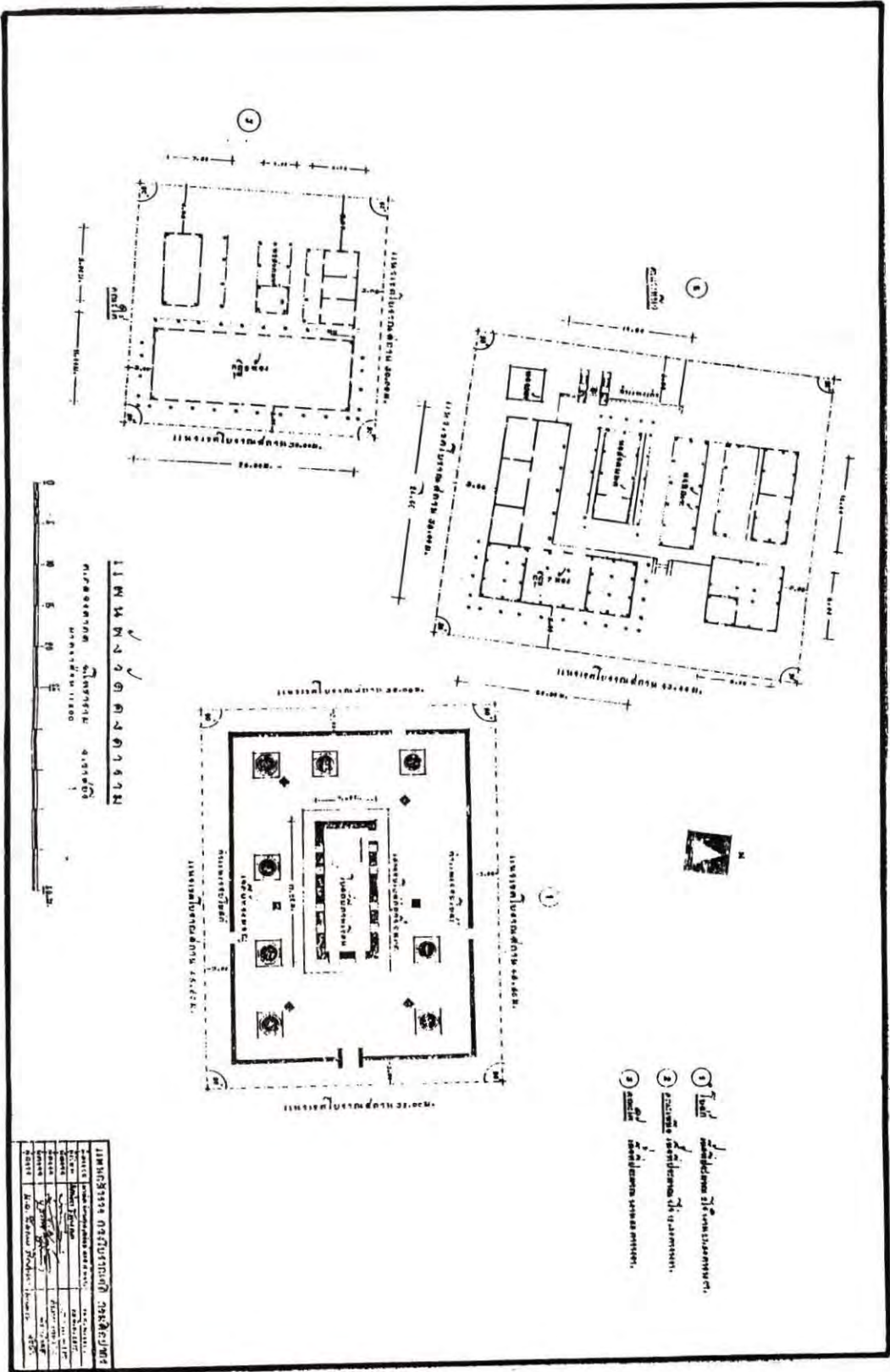
อาศัยอำนาจตามความในมาตรา ๗ แห่งพระราชบัญญัติโบราณสถาน โบราณวัตถุ ศิลปวัตถุ และพิพิธภัณฑสถานแห่งชาติ พ.ศ. ๒๕๐๔ กรมศิลปากรจึงประกาศขึ้นทะเบียนโบราณสถานวัดคงคาราม ตำบลคลองตากุด อำเภอโพธาราม จังหวัดราชบุรี มีเขตที่ดินโบราณสถาน ดังนี้

๑. โบสถ์ เนื้อที่ประมาณ ๒ ไร่ ๑ งาน ๒๗.๕๐ ตารางวา
 ๒. คณะเหนือ เนื้อที่ประมาณ ๑ ไร่ ๑๒.๓๐ ตารางวา
 ๓. คณะใต้ เนื้อที่ประมาณ ๑ งาน ๙๕ ตารางวา
- ตามแผนผังแนบท้ายประกาศนี้
จึงขอประกาศเพื่อทราบทั่วกัน

ประกาศ ณ วันที่ ๑๐ มิถุนายน ๒๕๑๘

นาวาเอก สมภพ ภิรมย์

อธิบดีกรมศิลปากร



- 1. Ruang Kelas
- 2. Ruang Guru
- 3. Ruang Kepala Sekolah

| | |
|--------------------|----------------------|
| JAWABAN PERTANYAAN | |
| No. | Jawab |
| 1. | Ruang Kelas |
| 2. | Ruang Guru |
| 3. | Ruang Kepala Sekolah |

ประกาศกรมศิลปากร

เรื่อง ขึ้นทะเบียนโบราณสถาน

ประกาศในราชกิจจานุเบกษา เล่ม ๘๒ ตอนที่ ๑๓๖
วันที่ ๒๑ กรกฎาคม ๒๕๑๘ หน้า ๒๔ (ฉบับพิเศษ)

อาศัยอำนาจตามความในมาตรา ๗ แห่งพระราชบัญญัติโบราณสถาน โบราณวัตถุ ศิลปวัตถุ และพิพิธภัณฑสถานแห่งชาติ พ.ศ. ๒๕๐๔ กรมศิลปากรจึงประกาศขึ้นทะเบียนโบราณสถานถ้าพระเชา-
นาขวาง ตำบลนายาง อำเภอชะอำ จังหวัดเพชรบุรี สิ่งสำคัญมีพระพุทธรูปปางไสยาสน์ ศิลปสมัยอยุธยา
จำนวน ๑ องค์ ยาว ๗.๓๘ เมตร มีพื้นที่โบราณสถาน ๗๕ ไร่ ๓ งาน ๑๐ ตารางวา ตามแผนผังแนบท้าย
ประกาศนี้

จึงขอประกาศเพื่อทราบทั่วกัน

ประกาศ ณ วันที่ ๑๐ มิถุนายน ๒๕๑๘

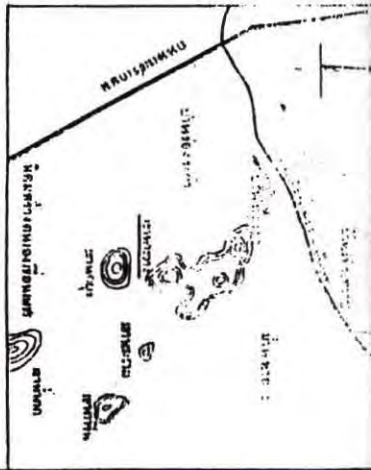
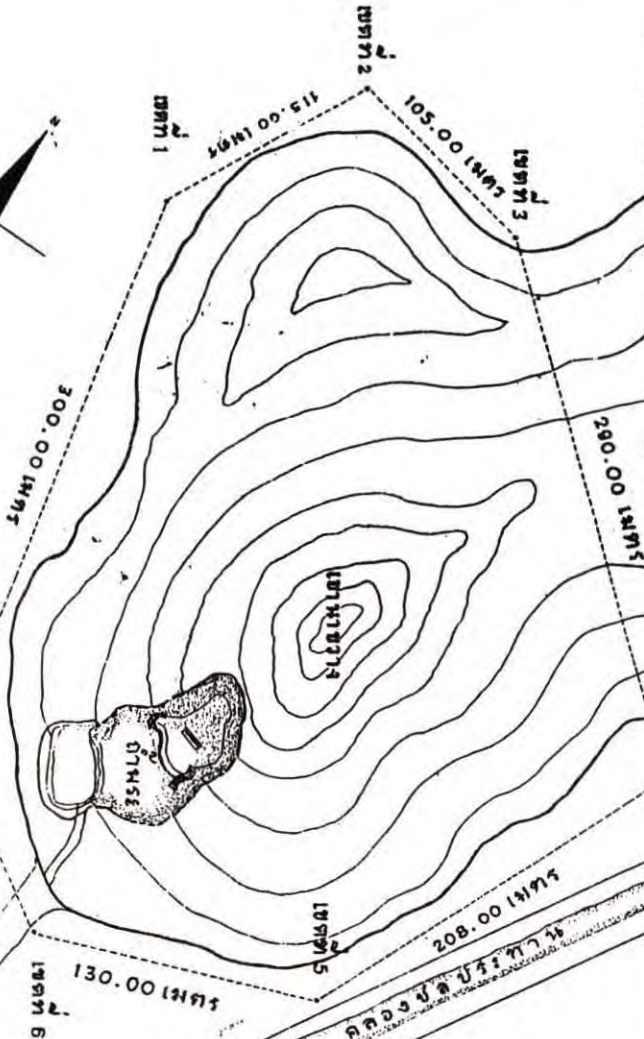
นาวาเอก สมภพ ภิรมย์

อธิบดีกรมศิลปากร

กรมแผนที่ทหารบก

แผนผังการกระจายน้ำ

พื้นที่ประมาณ 75 ไร่ 3 งาน 10 ตารางวา



แผนที่ : 25000

ที่ ๖ ๖ ๖

ประกาศกรมศิลปากร

เรื่อง ขึ้นทะเบียนโบราณสถาน

ประกาศในราชกิจจานุเบกษา เล่ม ๙๒ ตอนที่ ๑๓๖
วันที่ ๒๑ กรกฎาคม ๒๕๑๘ หน้า ๒๕ (ฉบับพิเศษ)

อาศัยอำนาจตามความในมาตรา ๗ แห่งพระราชบัญญัติโบราณสถาน โบราณวัตถุ ศิลปวัตถุ และพิพิธภัณฑสถานแห่งชาติ พ.ศ. ๒๕๐๔ กรมศิลปากรจึงประกาศขึ้นทะเบียนโบราณสถานวัดโมคคัลลาน ตำบลโมคคัลลาน อำเภอท่าศาลา จังหวัดนครศรีธรรมราช มีเขตที่ดินโบราณสถานดังนี้ คือ

๑. สระน้ำโบราณ เนื้อที่ประมาณ ๑ ไร่ ๑ งาน
๒. เนินซากโบราณสถานเก่า เนื้อที่ประมาณ ๒ ไร่ ๒ งาน ๓๖.๕๐ ตารางวา ตามแผนผังแนบท้ายประกาศนี้

จึงขอประกาศเพื่อทราบทั่วกัน

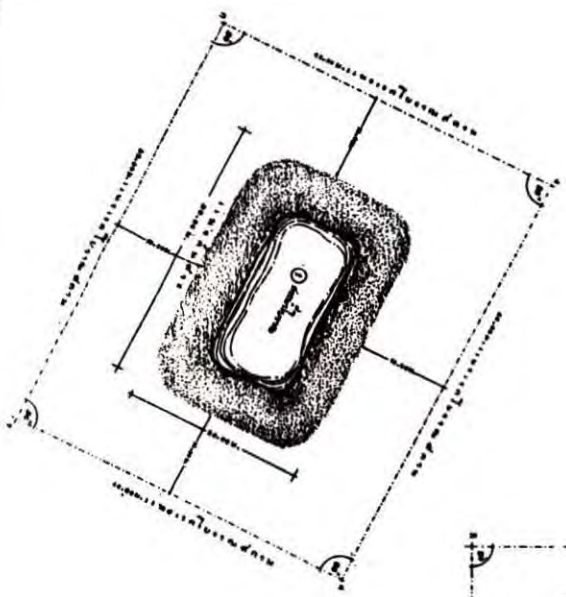
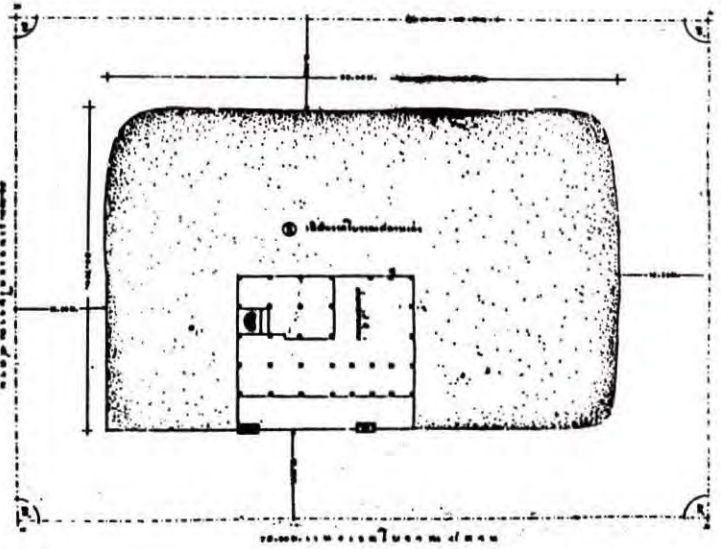
ประกาศ ณ วันที่ ๑๐ มิถุนายน ๒๕๑๘

นาวาเอก สมภพ ภิรมย์

อธิบดีกรมศิลปากร

แผนผังโครงการสถานีวิทยุคมนาคม

ร.โทมัส อ.อินทราภิรมย์
ประดิษฐ์



1. สถานีวิทยุคมนาคม
2. สถานีวิทยุคมนาคม

| | | |
|--------------|------------------------|------------------------|
| ผู้จัดทำ | นายอินทราภิรมย์ | นายอินทราภิรมย์ |
| ชื่อโครงการ | สถานีวิทยุคมนาคม | สถานีวิทยุคมนาคม |
| ชื่อผู้จัดทำ | ร.โทมัส อ.อินทราภิรมย์ | ร.โทมัส อ.อินทราภิรมย์ |
| วันที่ | 25/1/25 | 25/1/25 |
| ที่ | กรุงเทพฯ | กรุงเทพฯ |

ประกาศกรมศิลปากร

เรื่อง ขึ้นทะเบียนโบราณสถาน

ประกาศในราชกิจจานุเบกษา เล่ม ๘๒ ตอนที่ ๑๓๖
วันที่ ๒๑ กรกฎาคม ๒๕๑๘ หน้า ๒๖ (ฉบับพิเศษ)

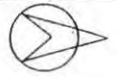
อาศัยอำนาจตามความในมาตรา ๗ แห่งพระราชบัญญัติโบราณสถาน โบราณวัตถุ ศิลปวัตถุ และพิพิธภัณฑสถานแห่งชาติ พ.ศ. ๒๕๐๔ กรมศิลปากรจึงประกาศขึ้นทะเบียนโบราณสถานปราสาทหินบ้านน้อย ตำบลฝักขะ อำเภอวัฒนานคร จังหวัดปราจีนบุรี มีเขตพื้นที่โบราณสถาน ๗ ไร่ ๒ งาน ตามแผนผังแนบท้ายประกาศนี้

จึงขอประกาศเพื่อทราบทั่วกัน

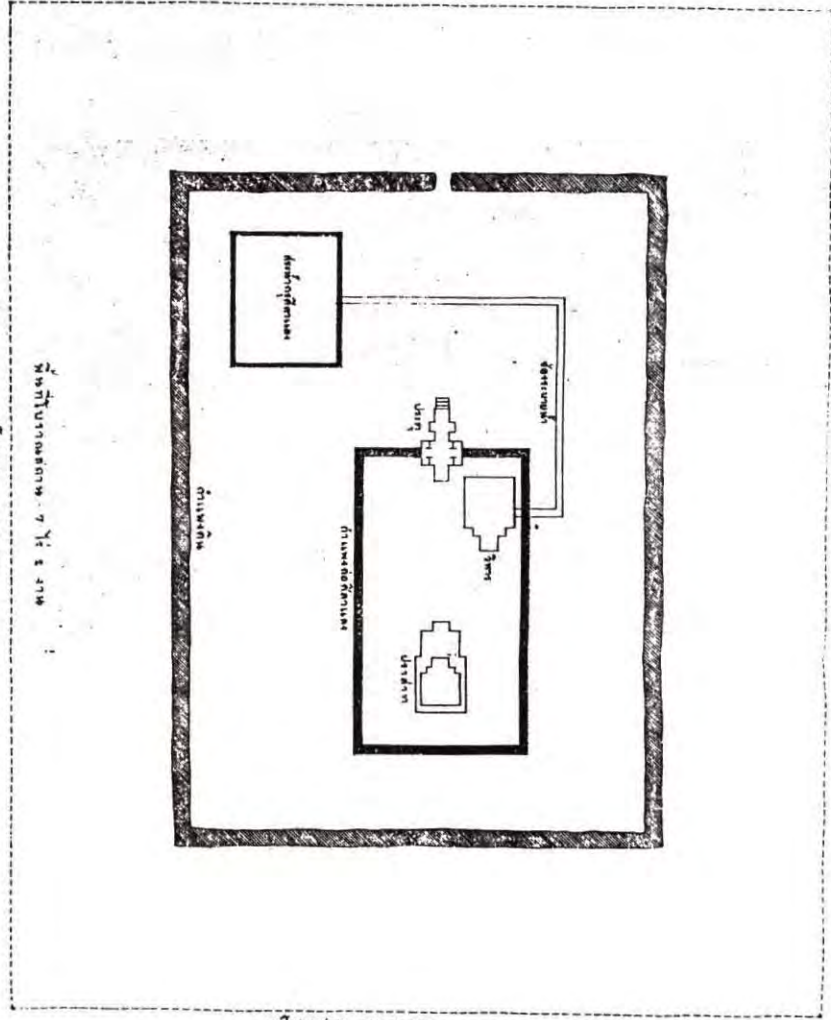
ประกาศ ณ วันที่ ๑๐ มิถุนายน ๒๕๑๘

นาวาเอก สมภพ ภิรมย์

อธิบดีกรมศิลปากร



SCALE 1:500



മുറ്റം 7' 11" x 11' 6"

1:500

മുറ്റം 7' 11" x 11' 6"

മുറ്റം 7' 11" x 11' 6"

മുറ്റം 7' 11" x 11' 6"

| |
|------------------------|
| മുറ്റം 7' 11" x 11' 6" |
| മുറ്റം 7' 11" x 11' 6" |
| മുറ്റം 7' 11" x 11' 6" |
| മുറ്റം 7' 11" x 11' 6" |
| മുറ്റം 7' 11" x 11' 6" |

ประกาศกรมศิลปากร
เรื่อง ขึ้นทะเบียนโบราณสถาน
ประกาศในราชกิจจานุเบกษา เล่ม ๘๓ ตอนที่ ๖๔
วันที่ ๒๕ เมษายน ๒๕๑๕ หน้า ๑ (ฉบับพิเศษ)

ด้วยคลองหลอด คลองโอง่าง และคลองผดุงกรุงเกษม กรุงเทพมหานคร ซึ่งเป็นคูเมืองมาแต่เดิม มีความสำคัญต่อบ้านเมืองในสมัยโบราณทางด้านยุทธศาสตร์ และประวัติศาสตร์ของชาติแห่งกรุงรัตนโกสินทร์ จึงสมควรสงวนรักษาไว้

ฉะนั้น อาศัยอำนาจตามความในมาตรา ๗ แห่งพระราชบัญญัติโบราณสถาน โบราณวัตถุ ศิลปวัตถุและพิพิธภัณฑสถานแห่งชาติ พ.ศ. ๒๕๐๔ จึงประกาศขึ้นทะเบียนโบราณสถาน

๑. คลองหลอด กรุงเทพมหานคร ตลอดแนวคลอง
๒. คลองโอง่าง กรุงเทพมหานคร ตลอดแนวคลอง
๓. คลองผดุงกรุงเกษม กรุงเทพมหานคร ตลอดแนวคลอง

จึงขอประกาศเพื่อทราบทั่วกัน

ประกาศ ณ วันที่ ๘ เมษายน ๒๕๑๕
รังสฤษดิ์ เชาวนศิริ
อธิบดีกรมศิลปากร

ประกาศกรมศิลปากร

เรื่อง กำหนดเขตที่ดินโบราณสถาน

ประกาศในราชกิจจานุเบกษา เล่ม ๕๓ ตอนที่ ๑๐๒

วันที่ ๑๗ สิงหาคม ๒๕๑๕ หน้า ๒๑๔๕-๒๑๕๐

ด้วยตามหนังสือสำนักเลขาธิการคณะรัฐมนตรี ที่ สร.๐๒๐๓/๑๕๙๔ ลงวันที่ ๒๕ มกราคม ๒๕๑๕ แจ้งว่า กระทรวงมหาดไทยได้รายงานเกี่ยวกับการบูรณะบริเวณอุทยานประวัติศาสตร์และพัฒนาเกาะเมืองพระนครศรีอยุธยาพร้อมทั้งบริเวณใกล้เคียงเพื่อคณะรัฐมนตรีพิจารณาอนุมัติให้ปรับปรุงเขตที่จะบูรณะพัฒนาให้เป็นอุทยานประวัติศาสตร์เสียใหม่ โดยกันโรงเรียนพาณิชย์การอยุธยาวิทยาลัย วิทยาลัยครู และโรงพยาบาลพระนครศรีอยุธยา ออกไว้นอกเขตอุทยานฯ ทั้งนี้ เพื่อกรมศิลปากรจะได้ดำเนินการประกาศเขตดังกล่าวเป็นเขตโบราณสถาน ซึ่งเจ้าหน้าที่ต่าง ๆ ผู้เกี่ยวข้องจะได้ดำเนินการให้เป็นไปตามวัตถุประสงค์ของโครงการพัฒนาเกาะเมืองพระนครศรีอยุธยาสืบไป คณะรัฐมนตรีได้ประชุมปรึกษาเมื่อวันที่ ๒๑ มกราคม ๒๕๑๕ ลงมติเห็นชอบด้วย และอนุมัติให้ดำเนินการต่อไปได้ตามที่กระทรวงมหาดไทยเสนอ

ฉะนั้น อาศัยอำนาจตามความในมาตรา ๗ แห่งพระราชบัญญัติโบราณสถาน โบราณวัตถุ ศิลปวัตถุ และพิพิธภัณฑสถานแห่งชาติ พ.ศ. ๒๕๐๔ กรมศิลปากรจึงกำหนดเขตที่ดินโบราณสถานพระนครศรีอยุธยา จังหวัดพระนครศรีอยุธยา พื้นที่ประมาณ ๑,๘๐๐ ไร่ ตามแบบบริเวณโบราณสถานพระนครศรีอยุธยาแนบท้ายประกาศนี้

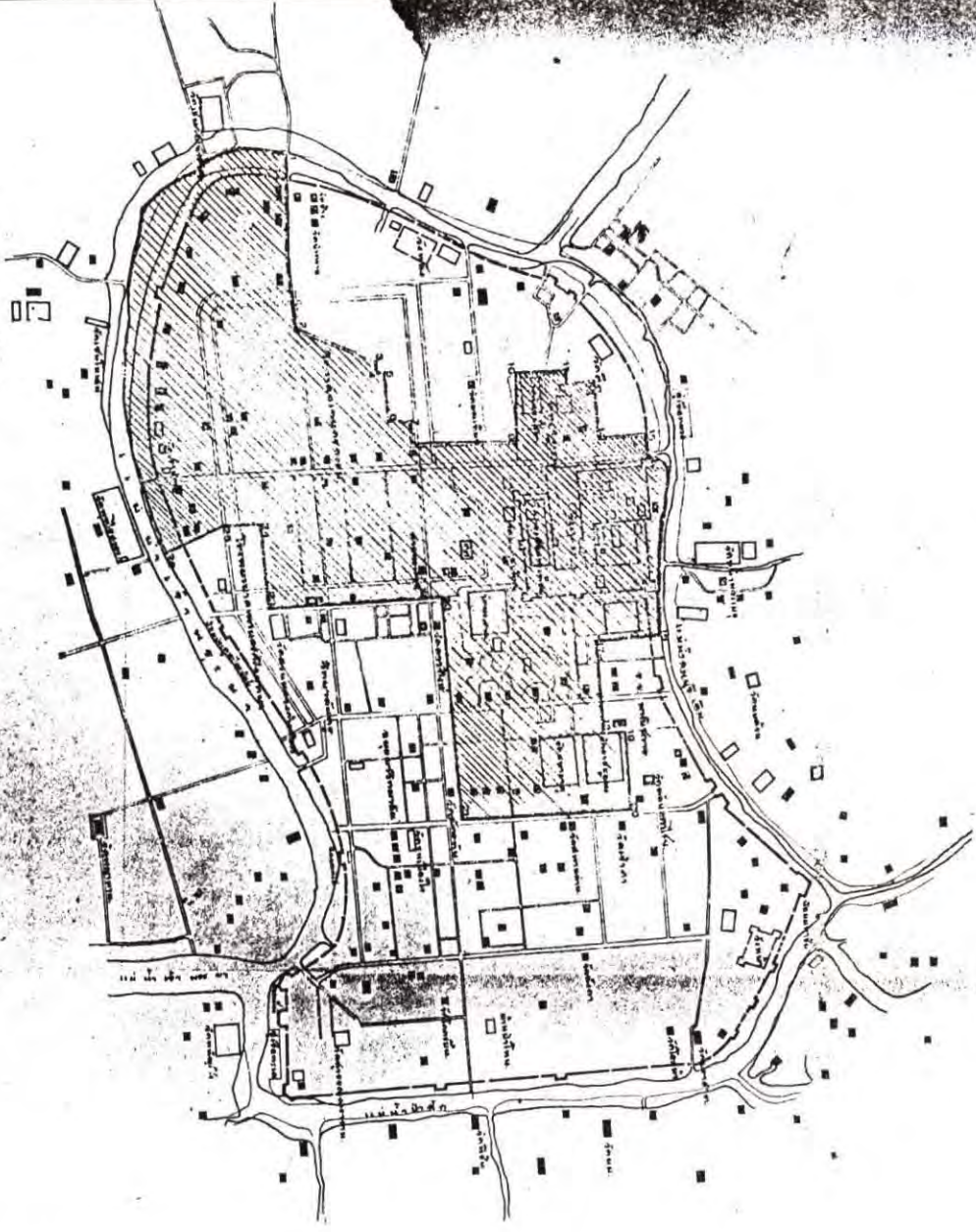
จึงขอประกาศเพื่อทราบทั่วกัน

ประกาศ ณ วันที่ ๒๗ กรกฎาคม ๒๕๑๕

รังสฤษฎ์ เชาวนศิริ

อธิบดีกรมศิลปากร

แบบแปลนเมืองโบราณศรีอยุธยา พุทธศักราช ๒๐๑๖



| | |
|---|--|
| <p>กรมโบราณคดี กรมศิลปากร</p> <p>แบบแปลนเมืองโบราณศรีอยุธยา พุทธศักราช ๒๐๑๖</p> | |
| ชื่อเรื่อง | แบบแปลนเมืองโบราณศรีอยุธยา พุทธศักราช ๒๐๑๖ |
| ผู้จัดทำ | กรมโบราณคดี กรมศิลปากร |
| ปีที่พิมพ์ | ๒๕๕๙ |
| ที่พิมพ์ | กรมโบราณคดี กรมศิลปากร |



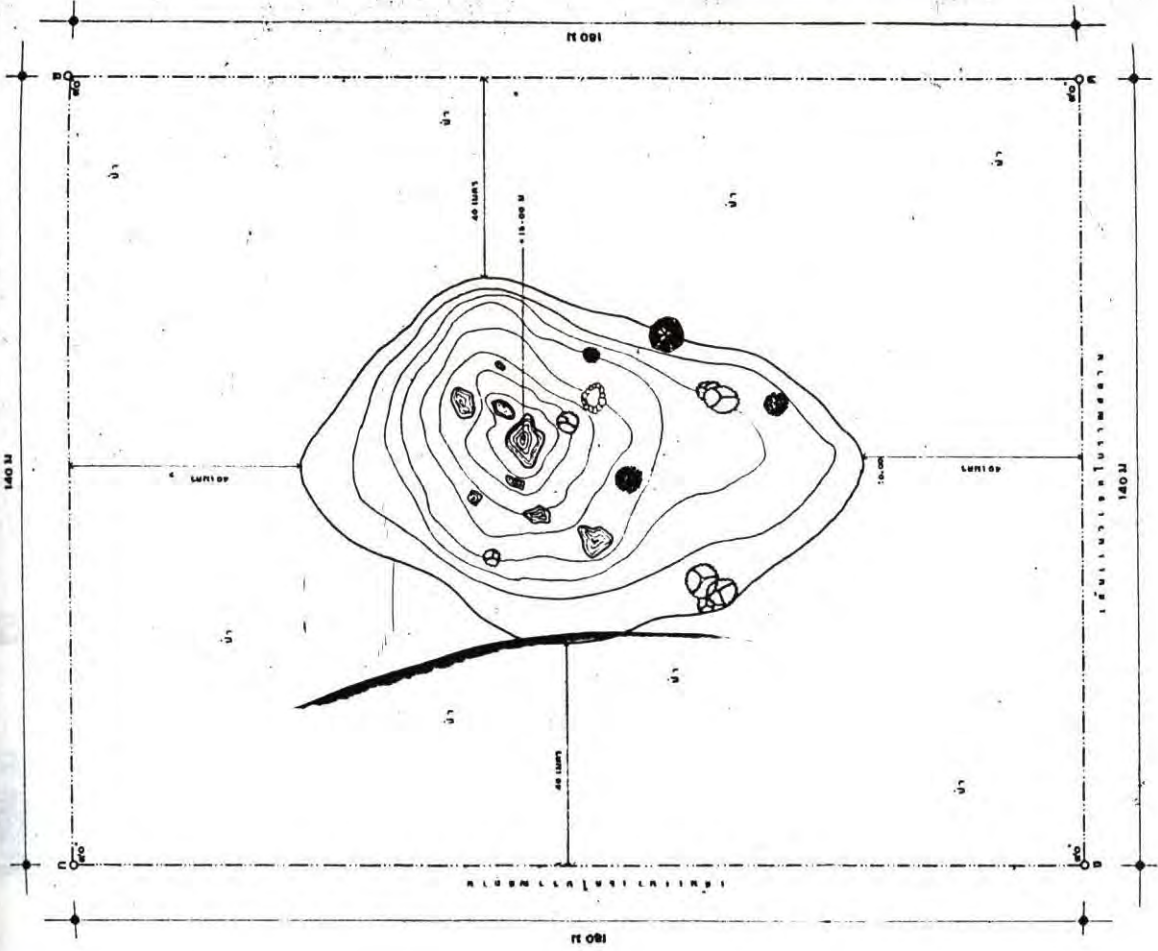
ประกาศกรมศิลปากร
เรื่อง ขึ้นทะเบียนโบราณสถาน
ประกาศในราชกิจจานุเบกษา เล่ม ๘๓ ตอนที่ ๑๐๗
วันที่ ๓๑ สิงหาคม ๒๕๑๕ หน้า ๒๒๕๕

อาศัยอำนาจตามความในมาตรา ๗ แห่งพระราชบัญญัติโบราณสถาน โบราณวัตถุ ศิลปวัตถุ และพิพิธภัณฑสถานแห่งชาติ พ.ศ. ๒๕๐๔ กรมศิลปากรจึงประกาศขึ้นทะเบียนโบราณสถาน เขาตะโป๊ะ หมู่ ๔ ตำบลประณีต อำเภอเขาสมิง จังหวัดตราด เนื้อที่ประมาณ ๑๕ ไร่ ๓ งาน ตามแบบแนบท้ายประกาศนี้
จึงขอประกาศเพื่อทราบทั่วกัน

ประกาศ ณ วันที่ ๖ สิงหาคม ๒๕๑๕
พินิจ สมบัติศิริ
รองอธิบดี รักษาราชการแทน
อธิบดีกรมศิลปากร



โบราณสถานเขาตะโป๊ะ
 หมู่ ๕ ต. ประณีต อ. เขาสมิง จ. ตรัง
 เขตที่ขุดพบประติมากรรมหินทราย-คาร์ราจา
 มาตรการอ่าน ๑:๕๐๐



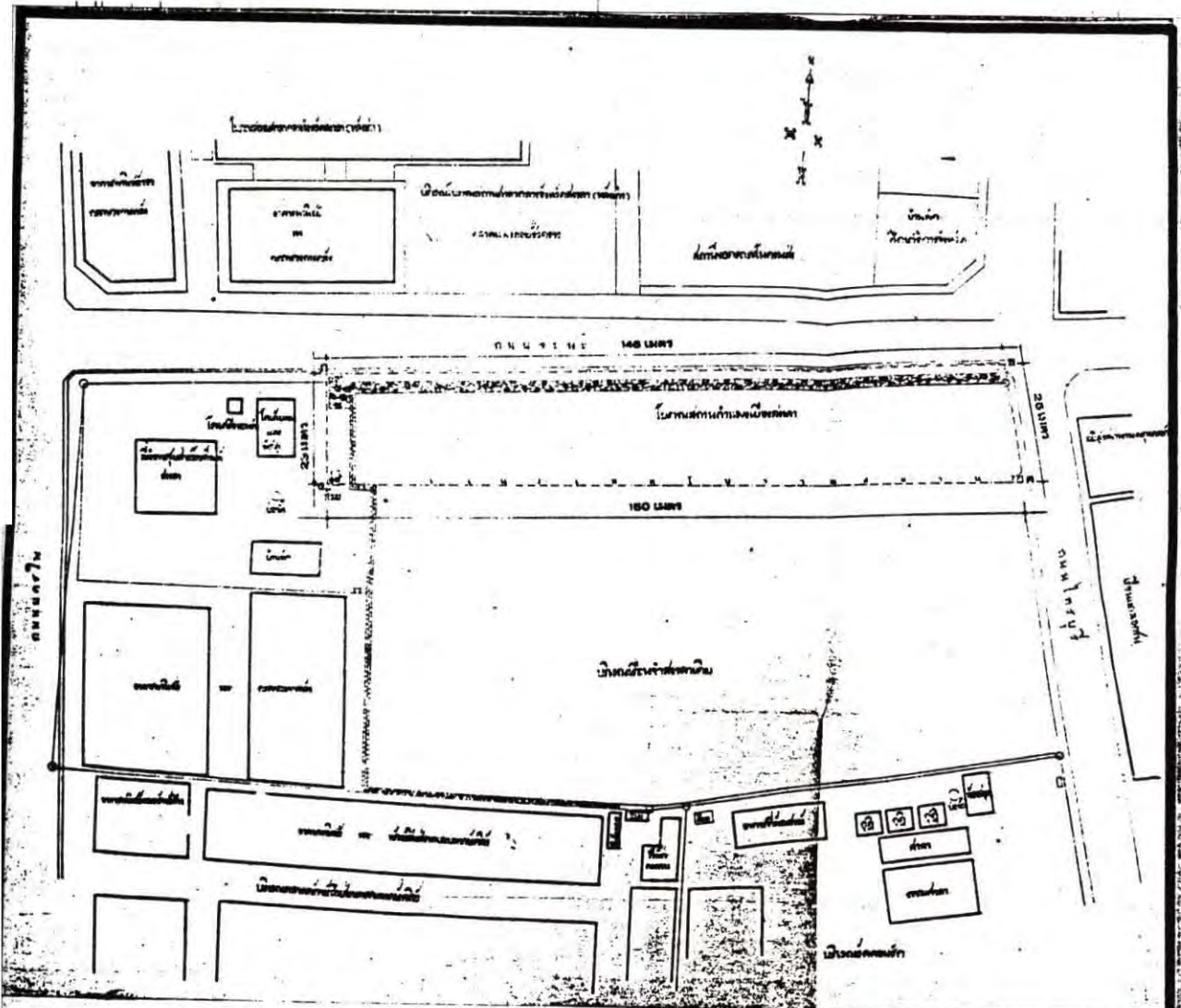
| | |
|-------------------------------|-----------------|
| กองโบราณคดี กรมศิลปากร | |
| เลขที่ | ๕ |
| เขมโบราณสถานเขาตะโป๊ะ จ. ตรัง | |
| วันที่ | ๒๕ กรกฎาคม ๒๕๖๓ |
| ที่ | ๒๖๖๓ |
| ผู้จัดทำ | [Signature] |
| ตรวจสอบ/อนุมัติ | [Signature] |
| หัวหน้างาน | [Signature] |
| อธิบดี | [Signature] |
| ขนาด | ๑๓ ม.๖. ๑๒ |
| มาตรา | ๑:๕๐๐ |

ประกาศกรมศิลปากร
เรื่อง ขึ้นทะเบียนโบราณสถาน
ประกาศในราชกิจจานุเบกษา เล่ม ๘๓ ตอนที่ ๑๑๒
วันที่ ๒๑ กันยายน ๒๕๑๕ หน้า ๒๕๖๗

อาศัยอำนาจตามความในมาตรา ๗ แห่งพระราชบัญญัติโบราณสถาน โบราณวัตถุ ศิลปวัตถุ และพิพิธภัณฑสถานแห่งชาติ พ.ศ. ๒๕๐๔ กรมศิลปากรจึงประกาศขึ้นทะเบียนโบราณสถานกำแพงเมืองสงขลา ตำบลบ่อยาง อำเภอเมืองสงขลา จังหวัดสงขลา เนื้อที่ประมาณ ๒ ไร่ ๑๗ ตารางวา ตามแผนผังแนบท้ายประกาศนี้

จึงขอประกาศเพื่อทราบทั่วกัน

ประกาศ ณ วันที่ ๓๑ สิงหาคม ๒๕๑๕
รังสฤษฎ์ เชาว์นศิริ
อธิบดีกรมศิลปากร



แผนผังโรงเรียนเทศบาลเมืองสงขลา

ค. บ่อน้ำ อ. เมืองสงขลา จ. สงขลา

เมื่อปีงบประมาณ ๒๕๖ - ๒๕๖๑
 ๑ ๕ ๑๐ ๒๐ ๓๐๓

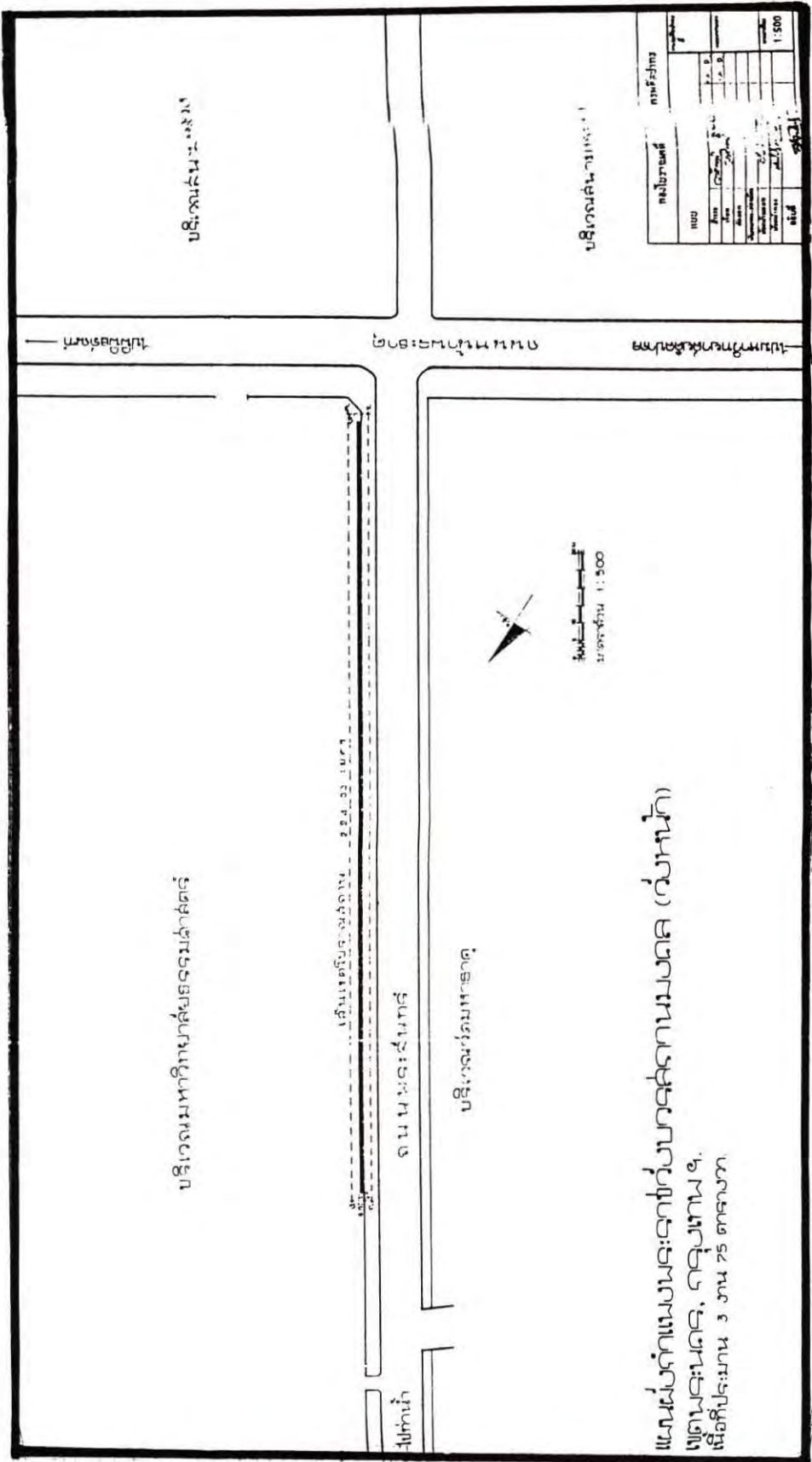
| กองโบราณคดี กรมศิลปากร | | |
|---------------------------------|------------|-----|
| แบบแปลนโรงเรียนเทศบาลเมืองสงขลา | | ๑๐ |
| ชื่อ | | |
| เลขที่ | | |
| วันที่ | ๑๕/๕/๖๕ | |
| ชื่อผู้จัดทำ | | |
| ชื่อผู้ตรวจ | | |
| ชื่อผู้พิมพ์ | กรมศิลปากร | ๑๕๐ |

ประกาศกรมศิลปากร
เรื่อง ขึ้นทะเบียนโบราณสถาน
ประกาศในราชกิจจานุเบกษา เล่ม ๕๓ ตอนที่ ๑๔๑
วันที่ ๕ พฤศจิกายน ๒๕๑๕ หน้า ๓๒๖๑

อาศัยอำนาจตามความในมาตรา ๗ แห่งพระราชบัญญัติโบราณสถาน โบราณวัตถุ ศิลปวัตถุ และพิพิธภัณฑสถานแห่งชาติ พ.ศ. ๒๕๐๔ กรมศิลปากรจึงประกาศขึ้นทะเบียนโบราณสถาน กำแพงพระราชวังบวรสถานมงคล (วังหน้า) ถนนพระจันทร์ เขตพระนคร กรุงเทพมหานคร เนื้อที่ประมาณ ๓ งาน ๗๕ ตารางวา ตามแผนผังแนบท้ายประกาศนี้

จึงขอประกาศเพื่อทราบทั่วกัน

ประกาศ ณ วันที่ ๒๐ ตุลาคม ๒๕๑๕
รังสฤษฎ์ เชาว์ศิริ
อธิบดีกรมศิลปากร



แผนผังกำหนดตำแหน่งอาคารของโครงการ (ส่วนหน้า)
 บ้านเลขที่ ๑, ถนนวิภาวดีรังสิต ๑,
 เนื้อที่ประมาณ 3 งาน 25 ตารางวา

บริเวณร่วมสาธารณ

ถนนพหลโยธิน

เส้นขอบของอาคาร 20.40 เมตร

ส่วนหน้า

บริเวณมหาวิทยาลัยเกษตรศาสตร์

ถนนวิภาวดีรังสิต

ถนนพหลโยธิน

ขนาดพื้นที่
 1:500



| | | |
|---------------------|--|-------|
| ข้อมูลโครงการ | | 1:500 |
| ชื่อโครงการ | | |
| ที่ตั้งโครงการ | | |
| เลขที่ที่ดิน | | |
| เลขที่โฉนดที่ดิน | | |
| ชื่อเจ้าของที่ดิน | | |
| ชื่อสถาปนิก | | |
| วันที่ออกพิมพ์ | | |
| วันที่รับพิมพ์ | | |
| ชื่อผู้พิมพ์ | | |
| ชื่อผู้รับพิมพ์ | | |
| ชื่อผู้ตรวจ | | |
| ชื่อผู้รับตรวจ | | |
| ชื่อผู้ดำเนินการ | | |
| ชื่อผู้รับดำเนินการ | | |

บริเวณถนนวิภาวดีรังสิต

บริเวณถนนพหลโยธิน

ประกาศกรมศิลปากร
เรื่อง กำหนดเขตที่ดินโบราณสถาน
ประกาศในราชกิจจานุเบกษา เล่ม ๕๓ ตอนที่ ๑๔๑
วันที่ ๕ พฤศจิกายน ๒๕๑๕ หน้า ๓๒๖๒

ด้วยกรมศิลปากรประกาศขึ้นทะเบียนโบราณสถานปราสาทหินเขาพนมรุ้ง ตำบลตาเป็ก อำเภอนางรอง จังหวัดบุรีรัมย์ ตามประกาศในราชกิจจานุเบกษา เล่ม ๕๒ ตอนที่ ๗๕ วันที่ ๘ มีนาคม ๒๕๑๔ แต่มิได้กำหนดเขตที่ดินโบราณสถาน

ฉะนั้น อาศัยอำนาจตามความในมาตรา ๗ แห่งพระราชบัญญัติโบราณสถาน โบราณวัตถุ ศิลปวัตถุ และพิพิธภัณฑสถานแห่งชาติ พ.ศ. ๒๕๐๔ กรมศิลปากรจึงกำหนดเขตที่ดินโบราณสถานปราสาทหินเขาพนมรุ้ง ดังกล่าว เนื้อที่ ๔๕๑ ไร่ ๑๑ ตารางวา ตามแบบแนบท้ายประกาศนี้

จึงขอประกาศเพื่อทราบทั่วกัน

ประกาศ ณ วันที่ ๒๑ ตุลาคม ๒๕๑๕
รังสฤษฎ์ เชาว์ศิริ
อธิบดีกรมศิลปากร

ประกาศกรมศิลปากร
เรื่อง ประกาศขึ้นทะเบียนโบราณสถาน
ประกาศในราชกิจจานุเบกษา เล่ม ๙๔ ตอนที่ ๓๕
วันที่ ๑๐ พฤษภาคม ๒๕๒๐ หน้า ๒๐๒๗

อาศัยอำนาจตามความในมาตรา ๗ แห่งพระราชบัญญัติโบราณสถาน โบราณวัตถุ ศิลปวัตถุ และพิพิธภัณฑสถานแห่งชาติ พ.ศ. ๒๕๐๔ กรมศิลปากรจึงประกาศขึ้นทะเบียนโบราณสถาน ดังนี้

๑. อาคารศาลากลางจังหวัดราชบุรี อำเภอเมืองราชบุรี จังหวัดราชบุรี
 ๒. อาคารศาลจังหวัดราชบุรี อำเภอเมืองราชบุรี จังหวัดราชบุรี
 ๓. อาคารศาลากลางจังหวัดระนอง อำเภอเมืองระนอง จังหวัดระนอง
 ๔. อาคารศาลากลางจังหวัดภูเก็ต อำเภอเมืองภูเก็ต จังหวัดภูเก็ต
 ๕. อาคารศาลากลางจังหวัดฉะเชิงเทรา (หลังเก่า) อำเภอเมือง จังหวัดฉะเชิงเทรา
- จึงขอประกาศเพื่อทราบทั่วกัน

ประกาศ ณ วันที่ ๒๗ เมษายน ๒๕๒๐
เดโช สวานานนท์
อธิบดีกรมศิลปากร

ประกาศกรมศิลปากร
เรื่อง ขึ้นทะเบียนโบราณสถาน
ประกาศในราชกิจจานุเบกษา เล่ม ๕๔ ตอนที่ ๗๕
วันที่ ๑๖ สิงหาคม ๒๕๒๐ หน้า ๓๔๒๓

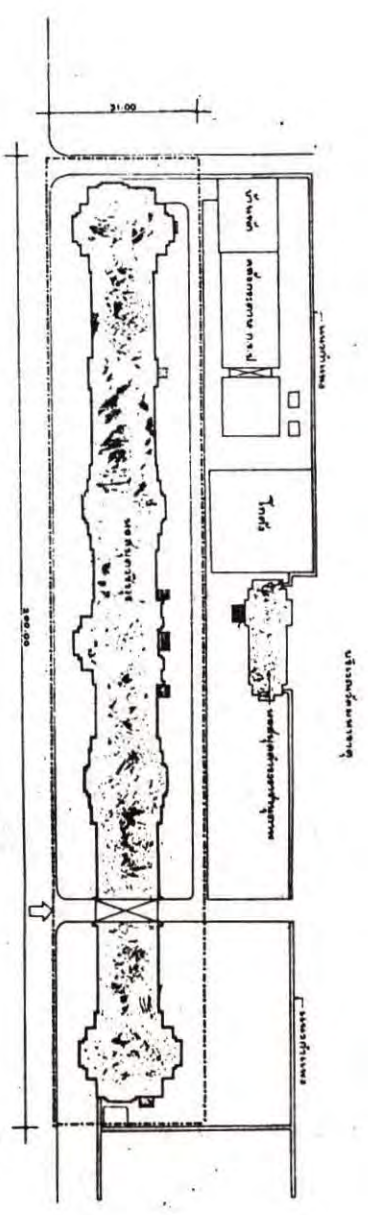
อาศัยอำนาจตามความในมาตรา ๗ แห่งพระราชบัญญัติโบราณสถาน โบราณวัตถุ ศิลปวัตถุ
และพิพิธภัณฑสถานแห่งชาติ พ.ศ. ๒๕๐๔ กรมศิลปากรจึงประกาศขึ้นทะเบียนโบราณสถานอาคารที่ทำการ
กรมศิลปากร ถนนหน้าพระธาตุ เขตพระนคร กรุงเทพมหานคร ตามแบบแนบท้ายประกาศนี้
จึงขอประกาศเพื่อทราบทั่วกัน

ประกาศ ณ วันที่ ๓๐ มิถุนายน ๒๕๒๐
เดโช สวานานนท์
อธิบดีกรมศิลปากร

ประกาศกรมศิลปากร
เรื่อง ขึ้นทะเบียนโบราณสถาน
ประกาศในราชกิจจานุเบกษา เล่ม ๕๔ ตอนที่ ๑๕
วันที่ ๑๖ สิงหาคม ๒๕๒๐ หน้า ๓๔๒๔

อาศัยอำนาจตามความในมาตรา ๗ แห่งพระราชบัญญัติโบราณสถาน โบราณวัตถุ ศิลปวัตถุ และพิพิธภัณฑสถานแห่งชาติ พ.ศ. ๒๕๐๔ กรมศิลปากรจึงประกาศขึ้นทะเบียนโบราณสถานอาคารหอสมุด วชิรราช ถนนหน้าพระธาตุ เขตพระนคร กรุงเทพมหานคร ตามแบบแนบท้ายประกาศนี้
จึงขอประกาศเพื่อทราบทั่วกัน

ประกาศ ณ วันที่ ๓๐ มิถุนายน ๒๕๒๐
เดโช สนวนนท์
อธิบดีกรมศิลปากร



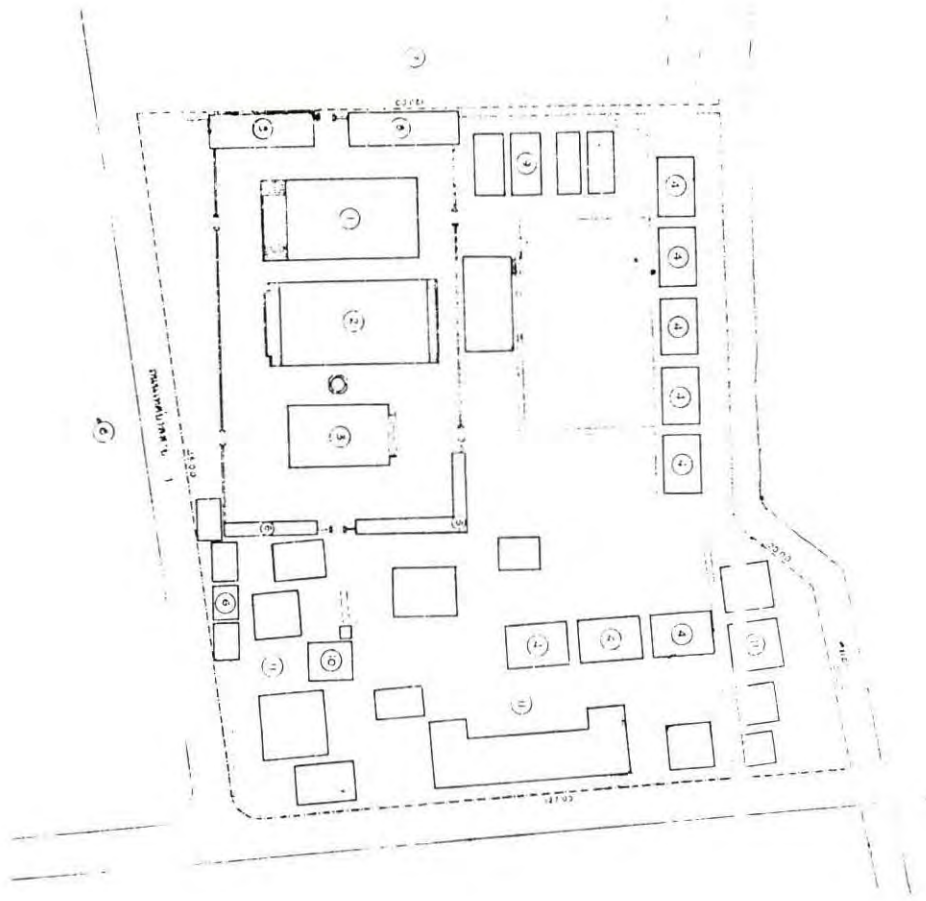
| | | | |
|--|---------------|-------------|------------|
| наименование | | назначение | |
| УЧЕБНО-МЕТОДИЧЕСКИЙ ЦЕНТР
ОБЩЕОБРАЗОВАТЕЛЬНОГО НАУЧНО-ИССЛЕДОВАТЕЛЬСКОГО ЦЕНТРА | | | |
| Место | Уч. зод. № 11 | Этаж | 1 |
| Дата | 11.11.11 | Составитель | С.М. Ливит |
| Составитель | С.М. Ливит | Проверил | |
| Дата | 01.01.11 | Лист | 1 из 1 |

ประกาศกรมศิลปากร
เรื่อง ขึ้นทะเบียนโบราณสถาน
ประกาศในราชกิจจานุเบกษา เล่ม ๕๔ ตอนที่ ๗๕
วันที่ ๑๖ สิงหาคม ๒๕๒๐ หน้า ๓๔๒๕

อาศัยอำนาจตามความในมาตรา ๗ แห่งพระราชบัญญัติโบราณสถาน โบราณวัตถุ ศิลปวัตถุ
และพิพิธภัณฑสถานแห่งชาติ พ.ศ. ๒๕๐๔ กรมศิลปากรจึงประกาศขึ้นทะเบียนโบราณสถานวัดบุปผาราม
เขตรชนบุรี กรุงเทพมหานคร ตามแบบแนบท้ายประกาศนี้

จึงขอประกาศเพื่อทราบทั่วกัน

ประกาศ ณ วันที่ ๓๐ มิถุนายน ๒๕๒๐
เดโช สวานานนท์
อธิบดีกรมศิลปากร



| | | | |
|-----------|--|----------|--|
| MATERIALE | | TUMBUHAN | |
| MATERIALE | | | |
| MATERIALE | | | |
| MATERIALE | | | |
| MATERIALE | | | |
| MATERIALE | | | |
| MATERIALE | | | |
| MATERIALE | | | |
| MATERIALE | | | |
| MATERIALE | | | |
| MATERIALE | | | |

1 : 500



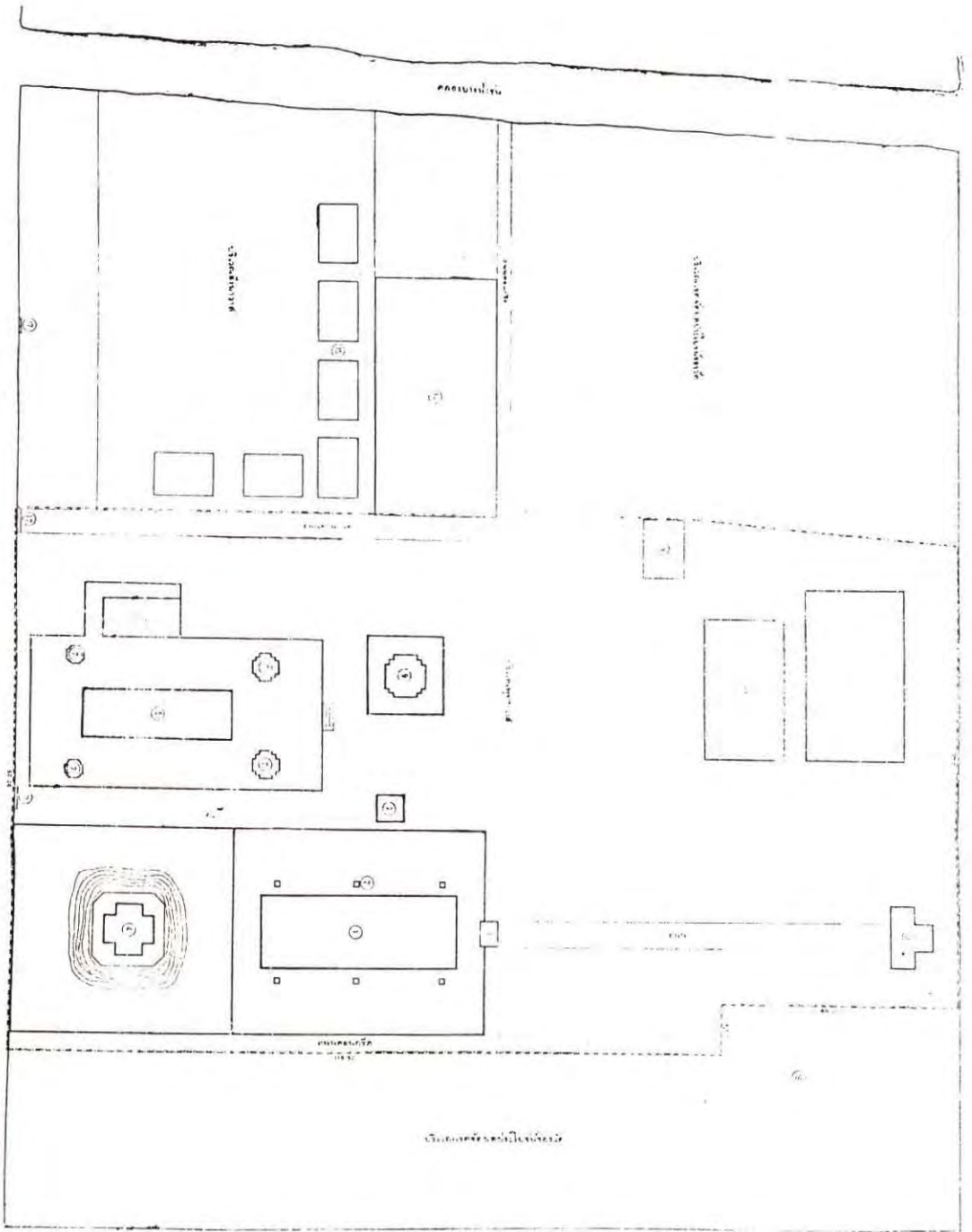
- (1) Ruang
- (2) Ruang
- (3) Ruang
- (4) Ruang
- (5) Ruang
- (6) Ruang
- (7) Ruang
- (8) Ruang
- (9) Ruang
- (10) Ruang
- (11) Ruang
- (12) Ruang

ประกาศกรมศิลปากร
เรื่อง ขึ้นทะเบียนโบราณสถาน
ประกาศในราชกิจจานุเบกษา เล่ม ๙๔ ตอนที่ ๗๕
วันที่ ๑๖ สิงหาคม ๒๕๒๐ หน้า ๓๔๒๖

อาศัยอำนาจตามความในมาตรา ๗ แห่งพระราชบัญญัติโบราณสถาน โบราณวัตถุ ศิลปวัตถุ และพิพิธภัณฑสถานแห่งชาติ พ.ศ. ๒๕๐๔ กรมศิลปากรจึงประกาศขึ้นทะเบียนโบราณสถานวัดราชคฤห์ ถนนเทอดไท เขตธนบุรี กรุงเทพมหานคร ตามแบบแนบท้ายประกาศนี้

จึงขอประกาศเพื่อทราบทั่วกัน

ประกาศ ณ วันที่ ๓๐ มิถุนายน ๒๕๒๐
เดโช สวณานนท์
อธิบดีกรมศิลปากร



Кухня

Жилая



Спальня

Ванная

Туалет

Коридор

Гостиная

Склад



- 1. Кухня
- 2. Жилая
- 3. Спальня
- 4. Ванная
- 5. Туалет
- 6. Коридор
- 7. Гостиная
- 8. Склад
- 9. Склад для мебели

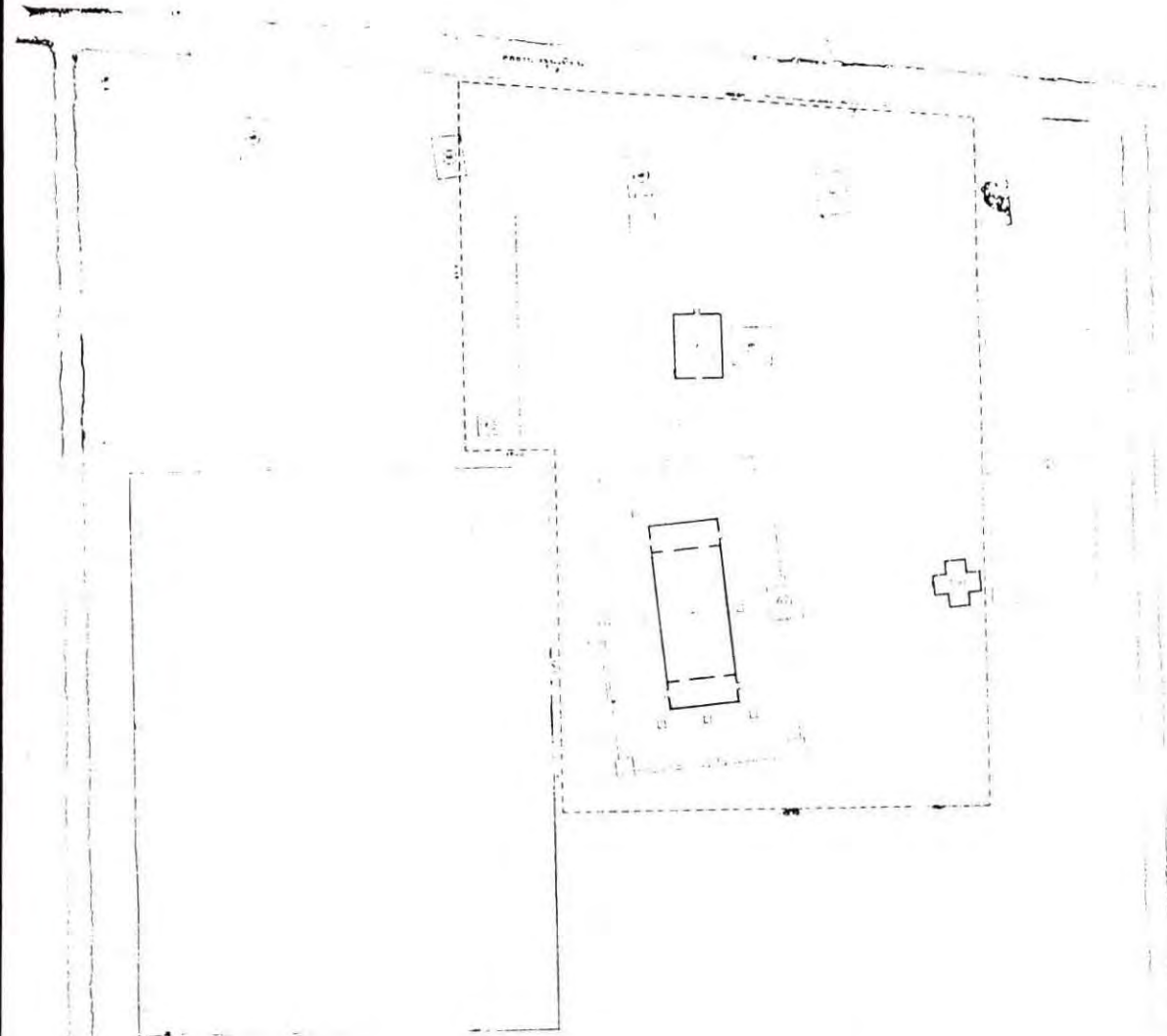
| | |
|---------------------|--------------|
| № плана | 1/20 |
| Дата | 1952 |
| Масштаб | 1:100 |
| Исполнитель | В.И. Иванов |
| Проверенный | С.П. Петров |
| Утвержденный | Г.А. Сидоров |
| Подпись архитектора | |
| Подпись инженера | |
| Подпись чертящего | |

ประกาศกรมศิลปากร
เรื่อง ขึ้นทะเบียนโบราณสถาน
ประกาศในราชกิจจานุเบกษา เล่ม ๙๔ ตอนที่ ๑๕
วันที่ ๑๖ สิงหาคม ๒๕๒๐ หน้า ๓๔๒๗

อาศัยอำนาจตามความในมาตรา ๗ แห่งพระราชบัญญัติโบราณสถาน โบราณวัตถุ ศิลปวัตถุ และพิพิธภัณฑสถานแห่งชาติ พ.ศ. ๒๕๐๔ กรมศิลปากรจึงประกาศขึ้นทะเบียนโบราณสถานวัดกก เขต บางขุนเทียน กรุงเทพมหานคร ตามแบบแนบท้ายประกาศนี้

จึงขอประกาศเพื่อทราบทั่วกัน

ประกาศ ณ วันที่ ๓๐ มิถุนายน ๒๕๒๐
เดโช สวานานนท์
อธิบดีกรมศิลปากร



- ① 入口
- ② 出口
- ③ 門
- ④ 窓
- ⑤ 壁
- ⑥ 床
- ⑦ 机
- ⑧ 椅子
- ⑨ 桌
- ⑩ 燈
- ⑪ 櫃
- ⑫ 鏡
- ⑬ 洗面台
- ⑭ 浴槽
- ⑮ トイレ
- ⑯ 玄関
- ⑰ 廊
- ⑱ 階段
- ⑲ 屋根
- ⑳ 土間
- ㉑ 壁紙
- ㉒ 床
- ㉓ 畳
- ㉔ 障子
- ㉕ 襖
- ㉖ 屏風
- ㉗ 掛け軸
- ㉘ 花
- ㉙ 鳥
- ㉚ 月
- ㉛ 雲
- ㉜ 水
- ㉝ 火
- ㉞ 雷
- ㉟ 風
- ㊱ 雨
- ㊲ 雪
- ㊳ 霧
- ㊴ 霞
- ㊵ 虹
- ㊶ 雲
- ㊷ 月
- ㊸ 星
- ㊹ 太陽
- ㊺ 地球
- ㊻ 宇宙
- ㊼ 生命
- ㊽ 死亡
- ㊾ 再生
- ㊿ 希望



| | | | |
|-----|-----|-----|------|
| 名称 | 部屋 | 用途 | 面積 |
| 入口 | 玄関 | 入り口 | 1.5 |
| 出口 | 玄関 | 出口 | 1.5 |
| 門 | 廊 | 扉 | 0.5 |
| 窓 | 廊 | 窓 | 2.0 |
| 壁 | 廊 | 壁 | 3.0 |
| 床 | 廊 | 床 | 4.0 |
| 机 | 机 | 机 | 1.0 |
| 椅子 | 椅子 | 椅子 | 2.0 |
| 桌 | 桌 | 桌 | 1.5 |
| 燈 | 燈 | 燈 | 0.5 |
| 櫃 | 櫃 | 櫃 | 1.0 |
| 鏡 | 鏡 | 鏡 | 0.5 |
| 洗面台 | 洗面台 | 洗面台 | 1.0 |
| 浴槽 | 浴槽 | 浴槽 | 1.5 |
| トイレ | トイレ | トイレ | 1.0 |
| 玄関 | 玄関 | 玄関 | 2.0 |
| 廊 | 廊 | 廊 | 3.0 |
| 階段 | 階段 | 階段 | 1.0 |
| 屋根 | 屋根 | 屋根 | 10.0 |
| 土間 | 土間 | 土間 | 5.0 |
| 壁紙 | 壁紙 | 壁紙 | 15.0 |
| 床 | 床 | 床 | 20.0 |
| 畳 | 畳 | 畳 | 10.0 |
| 障子 | 障子 | 障子 | 5.0 |
| 襖 | 襖 | 襖 | 2.0 |
| 屏風 | 屏風 | 屏風 | 1.0 |
| 掛け軸 | 掛け軸 | 掛け軸 | 0.5 |
| 花 | 花 | 花 | 0.5 |
| 鳥 | 鳥 | 鳥 | 0.5 |
| 月 | 月 | 月 | 0.5 |
| 雲 | 雲 | 雲 | 0.5 |
| 水 | 水 | 水 | 0.5 |
| 火 | 火 | 火 | 0.5 |
| 雷 | 雷 | 雷 | 0.5 |
| 風 | 風 | 風 | 0.5 |
| 雨 | 雨 | 雨 | 0.5 |
| 雪 | 雪 | 雪 | 0.5 |
| 霧 | 霧 | 霧 | 0.5 |
| 霞 | 霞 | 霞 | 0.5 |
| 虹 | 虹 | 虹 | 0.5 |
| 雲 | 雲 | 雲 | 0.5 |
| 月 | 月 | 月 | 0.5 |
| 星 | 星 | 星 | 0.5 |
| 太陽 | 太陽 | 太陽 | 0.5 |
| 地球 | 地球 | 地球 | 0.5 |
| 宇宙 | 宇宙 | 宇宙 | 0.5 |
| 生命 | 生命 | 生命 | 0.5 |
| 死亡 | 死亡 | 死亡 | 0.5 |
| 再生 | 再生 | 再生 | 0.5 |
| 希望 | 希望 | 希望 | 0.5 |

ประกาศกรมศิลปากร
เรื่อง ขึ้นทะเบียนโบราณสถาน
ประกาศในราชกิจจานุเบกษา เล่ม ๕๔ ตอนที่ ๗๕
วันที่ ๑๖ สิงหาคม ๒๕๒๐ หน้า ๓๔๒๘

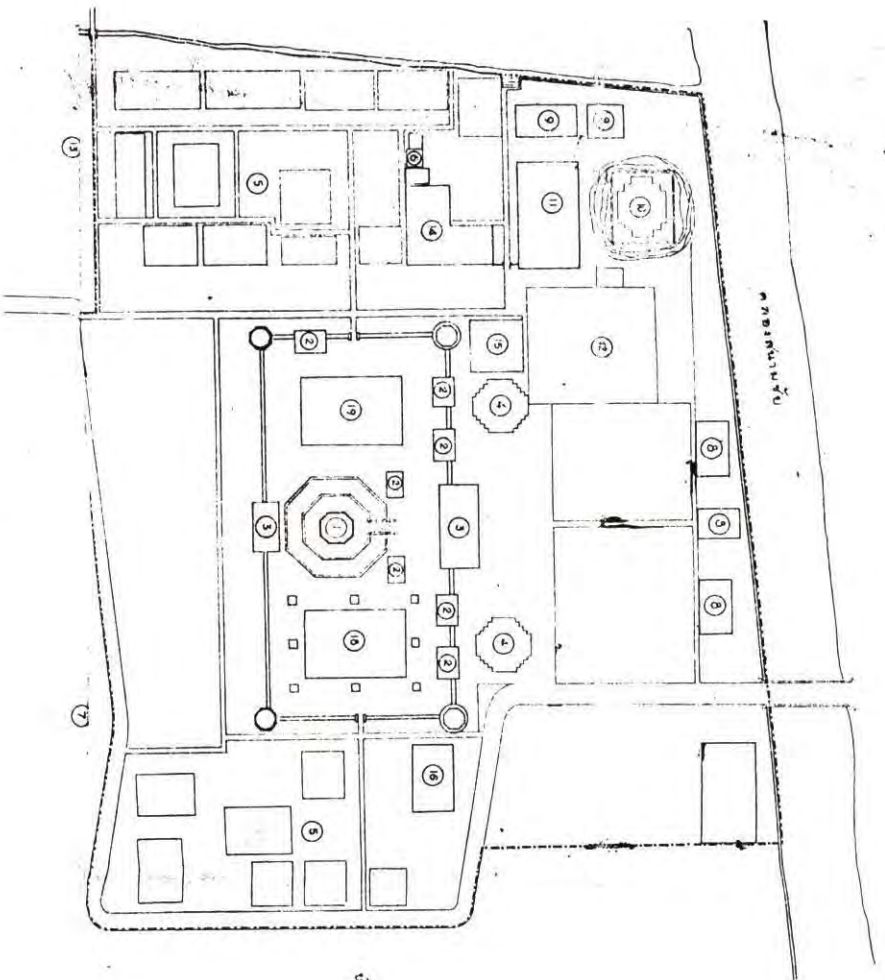
อาศัยอำนาจตามความในมาตรา ๗ แห่งพระราชบัญญัติโบราณสถาน โบราณวัตถุ ศิลปวัตถุ และพิพิธภัณฑสถานแห่งชาติ พ.ศ. ๒๕๐๔ กรมศิลปากรจึงประกาศขึ้นทะเบียนโบราณสถานวัดหนึ่ง เขต บางขุนเทียน กรุงเทพมหานคร ตามแบบแนบท้ายประกาศนี้

จึงขอประกาศเพื่อทราบทั่วกัน

ประกาศ ณ วันที่ ๓๐ มิถุนายน ๒๕๓๐
เดโช สนวนนนท์
อธิบดีกรมศิลปากร

| | |
|---------------|------------------|
| ชื่อโครงการ | การให้บริการสื่อ |
| ชื่อผู้จัดทำ | นางพัชราภา |
| ชื่อหน่วยงาน | |
| ชื่อผู้ควบคุม | |
| ชื่อผู้จัดทำ | |
| ชื่อผู้ควบคุม | |
| ชื่อผู้จัดทำ | |
| ชื่อผู้ควบคุม | |
| ชื่อผู้จัดทำ | |
| ชื่อผู้ควบคุม | |
| ชื่อผู้จัดทำ | |
| ชื่อผู้ควบคุม | |
| ชื่อผู้จัดทำ | |
| ชื่อผู้ควบคุม | |
| ชื่อผู้จัดทำ | |
| ชื่อผู้ควบคุม | |
| ชื่อผู้จัดทำ | |
| ชื่อผู้ควบคุม | |
| ชื่อผู้จัดทำ | |
| ชื่อผู้ควบคุม | |
| ชื่อผู้จัดทำ | |
| ชื่อผู้ควบคุม | |
| ชื่อผู้จัดทำ | |
| ชื่อผู้ควบคุม | |
| ชื่อผู้จัดทำ | |
| ชื่อผู้ควบคุม | |
| ชื่อผู้จัดทำ | |
| ชื่อผู้ควบคุม | |
| ชื่อผู้จัดทำ | |
| ชื่อผู้ควบคุม | |
| ชื่อผู้จัดทำ | |
| ชื่อผู้ควบคุม | |
| ชื่อผู้จัดทำ | |
| ชื่อผู้ควบคุม | |
| ชื่อผู้จัดทำ | |
| ชื่อผู้ควบคุม | |
| ชื่อผู้จัดทำ | |
| ชื่อผู้ควบคุม | |
| ชื่อผู้จัดทำ | |
| ชื่อผู้ควบคุม | |

บริเวณประตูสู่อาคาร



0 5 10 15 20 M
 1:100 : 1 : 500



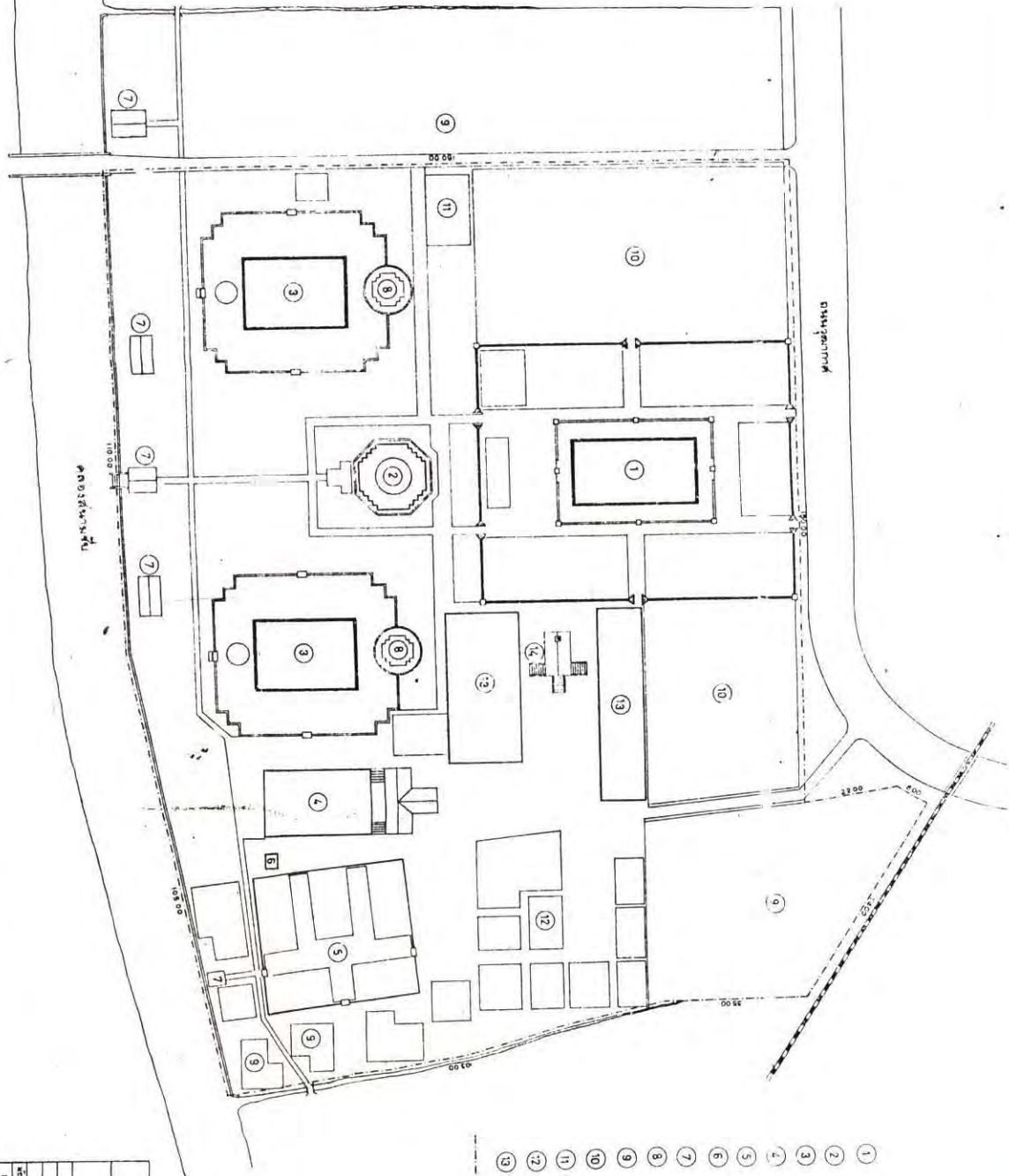
- 1 วนอุทยาน
- 2 ศาลเจ้า
- 3 บ้านพัก
- 4 บ้านพัก
- 5 บ้านพัก
- 6 บ้านพัก
- 7 บ้านพัก
- 8 บ้านพัก
- 9 บ้านพัก
- 10 บ้านพัก
- 11 บ้านพัก
- 12 บ้านพัก
- 13 บ้านพัก
- 14 บ้านพัก
- 15 บ้านพัก
- 16 บ้านพัก
- 17 บ้านพัก
- 18 บ้านพัก
- 19 บ้านพัก

ประกาศกรมศิลปากร
เรื่อง ขึ้นทะเบียนโบราณสถาน
ประกาศในราชกิจจานุเบกษา เล่ม ๕๔ ตอนที่ ๑๕
วันที่ ๑๖ สิงหาคม ๒๕๒๐ หน้า ๓๔๒๕

อาศัยอำนาจตามความในมาตรา ๗ แห่งพระราชบัญญัติโบราณสถาน โบราณวัตถุ ศิลปวัตถุ และพิพิธภัณฑสถานแห่งชาติ พ.ศ. ๒๕๐๔ กรมศิลปากรจึงประกาศขึ้นทะเบียนโบราณสถานวัดนางนอง เขตบางขุนเทียน กรุงเทพมหานคร ตามแบบแนบท้ายประกาศนี้

จึงขอประกาศเพื่อทราบทั่วกัน

ประกาศ ณ วันที่ ๓๐ มิถุนายน ๒๕๒๐
เดโช สนวนานนท์
อธิบดีกรมศิลปากร



- 1. ห้องเรียน
- 2. ห้องเรียนพิเศษ
- 3. ห้องเรียนพิเศษ
- 4. ห้องเรียนพิเศษ
- 5. ห้องเรียนพิเศษ
- 6. ห้องเรียนพิเศษ
- 7. ห้องเรียนพิเศษ
- 8. ห้องเรียนพิเศษ
- 9. ห้องเรียนพิเศษ
- 10. ห้องเรียนพิเศษ
- 11. ห้องเรียนพิเศษ
- 12. ห้องเรียนพิเศษ
- 13. ห้องเรียนพิเศษ
- 14. ห้องเรียนพิเศษ
- 15. ห้องเรียนพิเศษ
- 16. ห้องเรียนพิเศษ
- 17. ห้องเรียนพิเศษ
- 18. ห้องเรียนพิเศษ
- 19. ห้องเรียนพิเศษ
- 20. ห้องเรียนพิเศษ



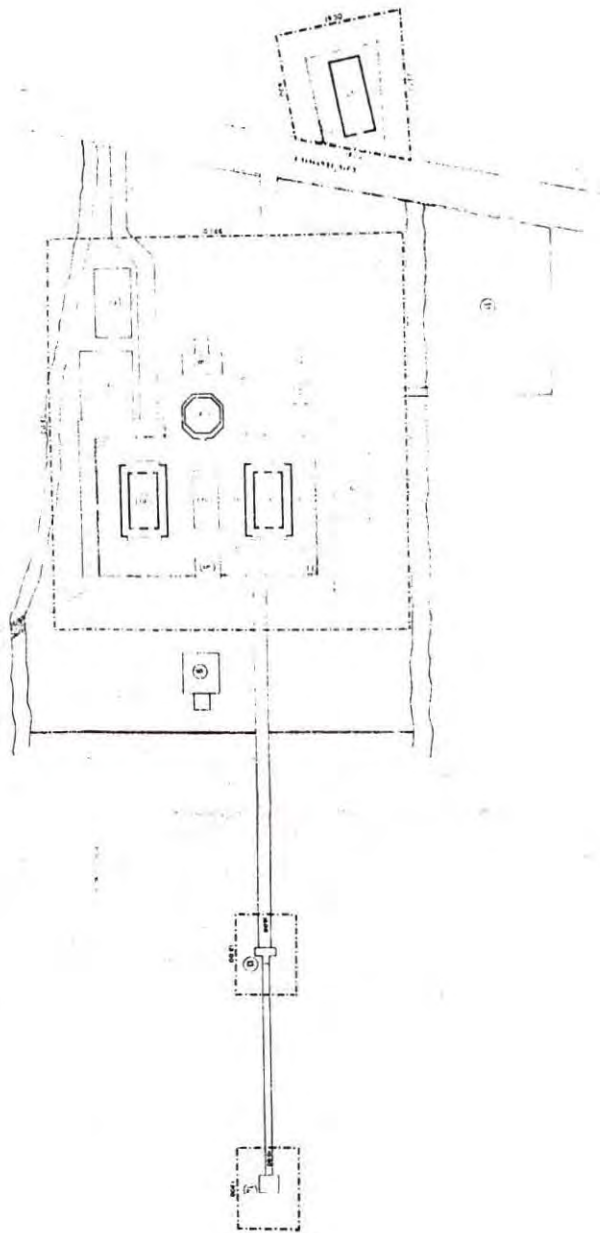
| | |
|---------------|---------------|
| โรงเรียน | โรงเรียน |
| เลขที่ | เลขที่ |
| ที่ตั้ง | ที่ตั้ง |
| พื้นที่ | พื้นที่ |
| จำนวนอาคาร | จำนวนอาคาร |
| จำนวนชั้น | จำนวนชั้น |
| จำนวนนักเรียน | จำนวนนักเรียน |
| จำนวนครู | จำนวนครู |
| วันที่ | วันที่ |
| ผู้จัดทำ | ผู้จัดทำ |
| ชื่อ | ชื่อ |
| ตำแหน่ง | ตำแหน่ง |

ประกาศกรมศิลปากร
เรื่อง ขึ้นทะเบียนโบราณสถาน
ประกาศในราชกิจจานุเบกษา เล่ม ๕๔ ตอนที่ ๗๕
วันที่ ๑๖ สิงหาคม ๒๕๒๐ หน้า ๓๔๓๐

อาศัยอำนาจตามความในมาตรา ๗ แห่งพระราชบัญญัติโบราณสถาน โบราณวัตถุ ศิลปวัตถุ และพิพิธภัณฑสถานแห่งชาติ พ.ศ. ๒๕๐๔ กรมศิลปากรจึงประกาศขึ้นทะเบียนโบราณสถานวัดเศวตฉัตร ตำบลบางลำภูล่าง เขตคลองสาน กรุงเทพมหานคร ตามแบบแนบท้ายประกาศนี้
จึงขอประกาศเพื่อทราบทั่วกัน

ประกาศ ณ วันที่ ๓๐ มิถุนายน ๒๕๒๐
เดโช สนวนานนท์
อธิบดีกรมศิลปากร

| | |
|-------------|------|
| NO. | 100 |
| DATE | 1952 |
| BY | ... |
| SCALE | ... |
| PROJECT | ... |
| DESCRIPTION | ... |
| REVISIONS | ... |
| APPROVED | ... |
| DATE | ... |



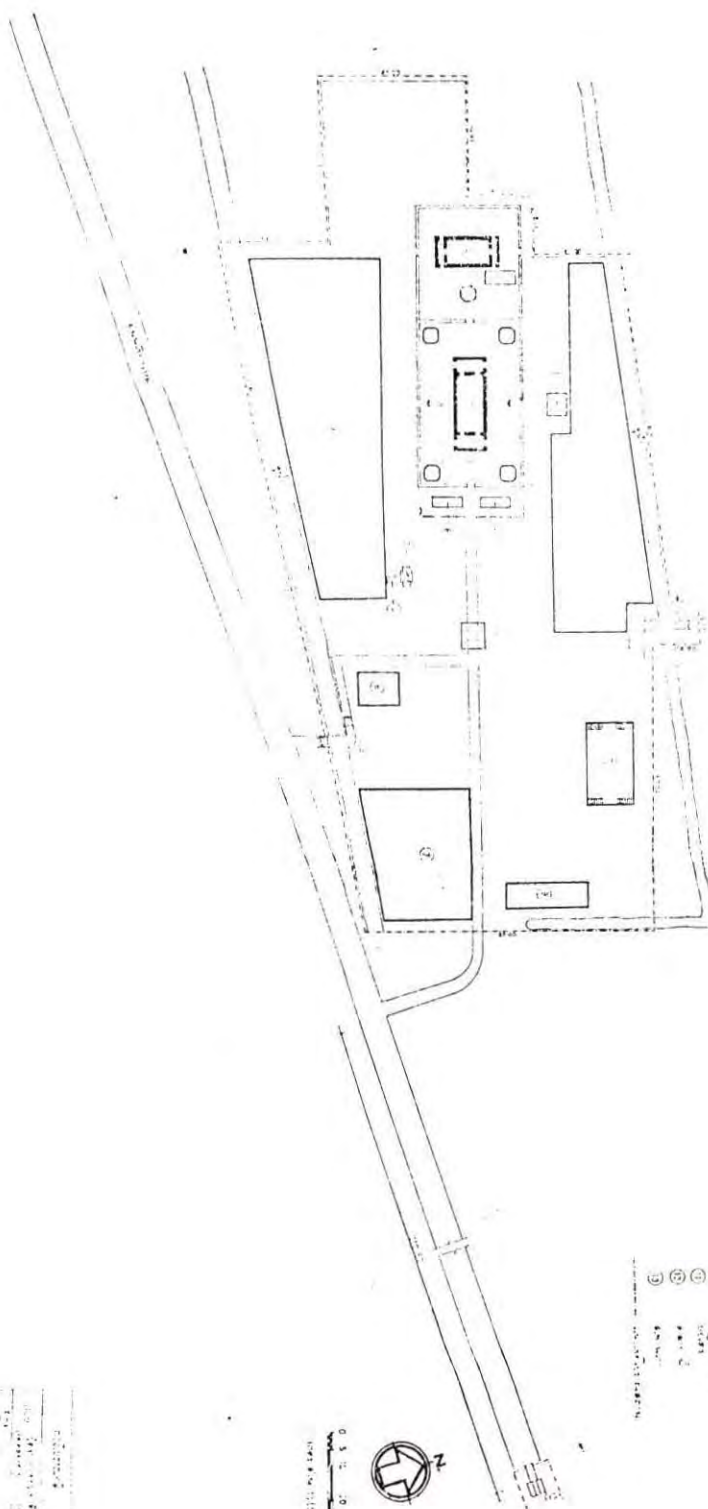
ROOM NO. 1
 ROOM NO. 2
 ROOM NO. 3
 ROOM NO. 4
 ROOM NO. 5
 ROOM NO. 6
 ROOM NO. 7
 ROOM NO. 8
 ROOM NO. 9
 ROOM NO. 10
 ROOM NO. 11
 ROOM NO. 12
 ROOM NO. 13
 ROOM NO. 14
 ROOM NO. 15
 ROOM NO. 16
 ROOM NO. 17
 ROOM NO. 18
 ROOM NO. 19
 ROOM NO. 20
 ROOM NO. 21
 ROOM NO. 22
 ROOM NO. 23
 ROOM NO. 24
 ROOM NO. 25
 ROOM NO. 26
 ROOM NO. 27
 ROOM NO. 28
 ROOM NO. 29
 ROOM NO. 30
 ROOM NO. 31
 ROOM NO. 32
 ROOM NO. 33
 ROOM NO. 34
 ROOM NO. 35
 ROOM NO. 36
 ROOM NO. 37
 ROOM NO. 38
 ROOM NO. 39
 ROOM NO. 40
 ROOM NO. 41
 ROOM NO. 42
 ROOM NO. 43
 ROOM NO. 44
 ROOM NO. 45
 ROOM NO. 46
 ROOM NO. 47
 ROOM NO. 48
 ROOM NO. 49
 ROOM NO. 50
 ROOM NO. 51
 ROOM NO. 52
 ROOM NO. 53
 ROOM NO. 54
 ROOM NO. 55
 ROOM NO. 56
 ROOM NO. 57
 ROOM NO. 58
 ROOM NO. 59
 ROOM NO. 60
 ROOM NO. 61
 ROOM NO. 62
 ROOM NO. 63
 ROOM NO. 64
 ROOM NO. 65
 ROOM NO. 66
 ROOM NO. 67
 ROOM NO. 68
 ROOM NO. 69
 ROOM NO. 70
 ROOM NO. 71
 ROOM NO. 72
 ROOM NO. 73
 ROOM NO. 74
 ROOM NO. 75
 ROOM NO. 76
 ROOM NO. 77
 ROOM NO. 78
 ROOM NO. 79
 ROOM NO. 80
 ROOM NO. 81
 ROOM NO. 82
 ROOM NO. 83
 ROOM NO. 84
 ROOM NO. 85
 ROOM NO. 86
 ROOM NO. 87
 ROOM NO. 88
 ROOM NO. 89
 ROOM NO. 90
 ROOM NO. 91
 ROOM NO. 92
 ROOM NO. 93
 ROOM NO. 94
 ROOM NO. 95
 ROOM NO. 96
 ROOM NO. 97
 ROOM NO. 98
 ROOM NO. 99
 ROOM NO. 100

ประกาศกรมศิลปากร
เรื่อง ขึ้นทะเบียนโบราณสถาน
ประกาศในราชกิจจานุเบกษา เล่ม ๕๔ ตอนที่ ๗๕
วันที่ ๑๖ สิงหาคม ๒๕๒๐ หน้า ๓๔๓๑

อาศัยอำนาจตามความในมาตรา ๗ แห่งพระราชบัญญัติโบราณสถาน โบราณวัตถุ ศิลปวัตถุ และพิพิธภัณฑสถานแห่งชาติ พ.ศ. ๒๕๐๔ กรมศิลปากรจึงประกาศขึ้นทะเบียนโบราณสถานวัดทองธรรมชาติ เขตคลองสาน กรุงเทพมหานคร ตามแบบแนบท้ายประกาศนี้

จึงขอประกาศเพื่อทราบทั่วกัน

ประกาศ ณ วันที่ ๓๐ มิถุนายน ๒๕๒๐
เดโช สวานานนท์
อธิบดีกรมศิลปากร



- Legend
- ① Corridor
 - ② Room
 - ③ Office
 - ④ Meeting Room
 - ⑤ Conference Room
 - ⑥ Reception
 - ⑦ Waiting Area
 - ⑧ Storage
 - ⑨ Restroom
 - ⑩ Entrance



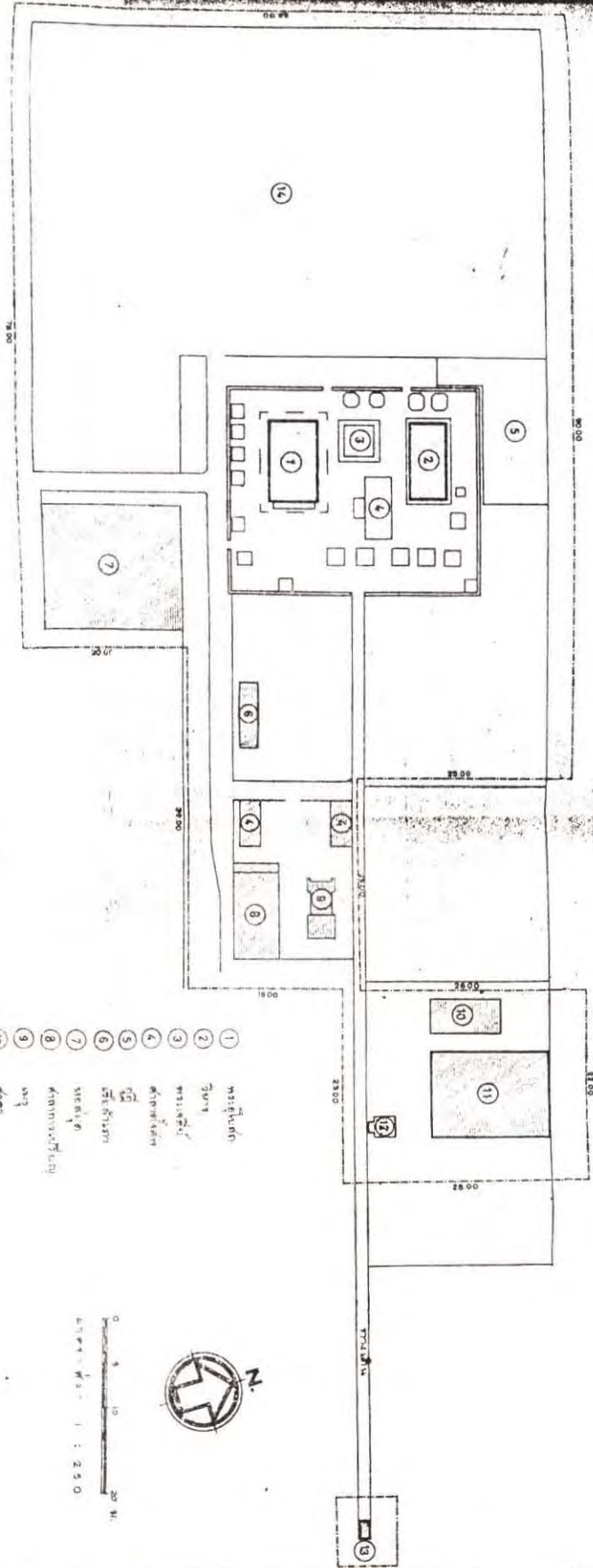
| No. | Name | Room No. | Area (sq. m) | Volume (cu. m) |
|-----|-----------------|----------|--------------|----------------|
| 1 | Corridor | | | |
| 2 | Room | | | |
| 3 | Office | | | |
| 4 | Meeting Room | | | |
| 5 | Conference Room | | | |
| 6 | Reception | | | |
| 7 | Waiting Area | | | |
| 8 | Storage | | | |
| 9 | Restroom | | | |
| 10 | Entrance | | | |

ประกาศกรมศิลปากร
เรื่อง ขึ้นทะเบียนโบราณสถาน
ประกาศในราชกิจจานุเบกษา เล่ม ๘๔ ตอนที่ ๗๕
วันที่ ๑๖ สิงหาคม ๒๕๒๐ หน้า ๓๔๓๒

อาศัยอำนาจตามความในมาตรา ๗ แห่งพระราชบัญญัติโบราณสถาน โบราณวัตถุ ศิลปวัตถุ และพิพิธภัณฑสถานแห่งชาติ พ.ศ. ๒๕๐๔ กรมศิลปากรจึงประกาศขึ้นทะเบียนโบราณสถานวัดทองนพคุณ เขตคลองสาน กรุงเทพมหานคร ตามแบบแนบท้ายประกาศนี้

จึงขอประกาศเพื่อทราบทั่วกัน

ประกาศ ณ วันที่ ๓๐ มิถุนายน ๒๕๒๐
เดโช สนวนานนท์
อธิบดีกรมศิลปากร



- 1) мислалар
- 2) кут
- 3) мисалат
- 4) кичик мисалат
- 5) кичик мисалат
- 6) мисалат
- 7) мисалат
- 8) кичик мисалат
- 9) кичик мисалат
- 10) кичик мисалат
- 11) кичик мисалат
- 12) кичик мисалат
- 13) кичик мисалат
- 14) кичик мисалат



0 5 10 20 м.
 масштаб 1 : 250

| | |
|----------------------|--|
| наименование объекта | |
| Имя | |
| Адрес | |
| Дата | |
| Масштаб | |
| Сделано в | |
| Сделано кем | |
| Сделано где | |
| Сделано когда | |

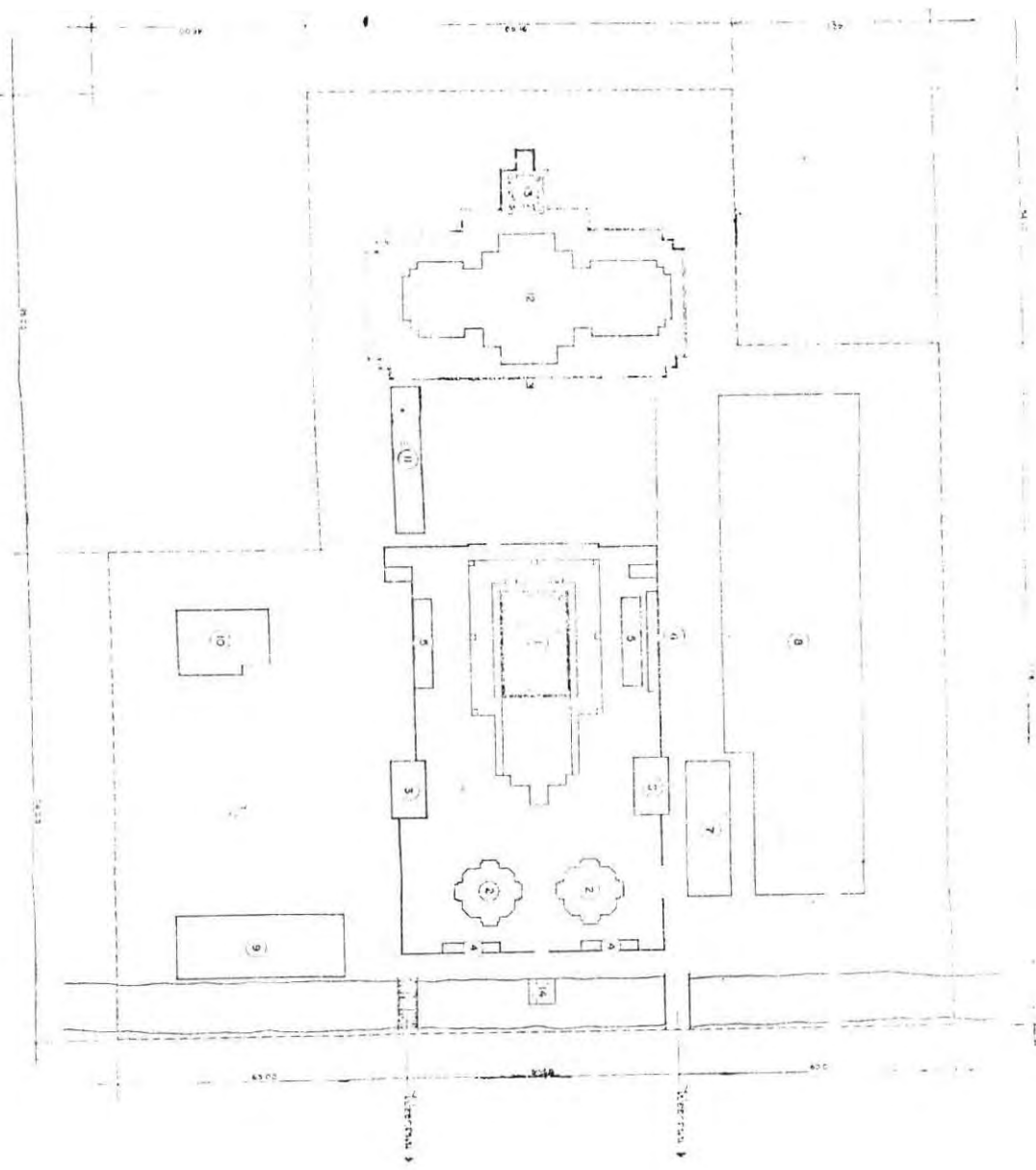
ประกาศกรมศิลปากร
เรื่อง ขึ้นทะเบียนโบราณสถาน
ประกาศในราชกิจจานุเบกษา เล่ม ๘๔ ตอนที่ ๗๕
วันที่ ๑๖ สิงหาคม ๒๕๒๐ หน้า ๓๔๓๓

ตามที่กรมศิลปากรประกาศขึ้นทะเบียนโบราณสถานวัดพิชัยญาติการาม ตามประกาศในราชกิจจานุเบกษา เล่ม ๖๖ ตอนที่ ๖๔ วันที่ ๒๒ พฤศจิกายน ๒๕๓๒ บัดนี้ เห็นสมควรประกาศเพิ่มเติม และกำหนดเป็นโบราณสถาน

ฉะนั้น อาศัยอำนาจตามความในมาตรา ๗ แห่งพระราชบัญญัติโบราณสถาน โบราณวัตถุ ศิลปวัตถุ และพิพิธภัณฑสถานแห่งชาติ พ.ศ. ๒๕๐๔ กรมศิลปากรจึงประกาศขึ้นทะเบียนโบราณสถานวัดพิชัยญาติการาม เขตคลองสาน กรุงเทพมหานคร เพิ่มเติม และกำหนดเขตโบราณสถาน ตามแบบแนบท้ายประกาศนี้

จึงขอประกาศเพื่อทราบทั่วกัน

ประกาศ ณ วันที่ ๓๐ มิถุนายน ๒๕๒๐
เดโช สวานานนท์
อธิบดีกรมศิลปากร



- Legend
- 1. Hall
 - 2. Circular Room
 - 3. Room
 - 4. Room
 - 5. Room
 - 6. Room
 - 7. Room
 - 8. Room
 - 9. Room
 - 10. Room
 - 11. Room
 - 12. Room
 - 13. Room
 - 14. Room



Scale 1:1000

| | | | |
|--------------|--|--------|--|
| Project Name | | Date | |
| Project No. | | Scale | |
| Drawing No. | | Author | |
| Title | | Check | |
| Description | | Date | |
| Remarks | | Date | |

ประกาศกรมศิลปากร
เรื่อง ขึ้นทะเบียนโบราณสถาน
ประกาศในราชกิจจานุเบกษา เล่ม ๕๔ ตอนที่ ๗๕
วันที่ ๑๖ สิงหาคม ๒๕๒๐ หน้า ๓๔๓๔

อาศัยอำนาจตามความในมาตรา ๗ แห่งพระราชบัญญัติโบราณสถาน โบราณวัตถุ ศิลปวัตถุ
และพิพิธภัณฑสถานแห่งชาติ พ.ศ. ๒๕๐๔ กรมศิลปากรจึงประกาศขึ้นทะเบียนโบราณสถาน วัดอนงคาราม
ตำบลคลองสาน เขตคลองสาน กรุงเทพมหานคร ตามแบบแนบท้ายประกาศนี้
จึงขอประกาศเพื่อทราบทั่วกัน

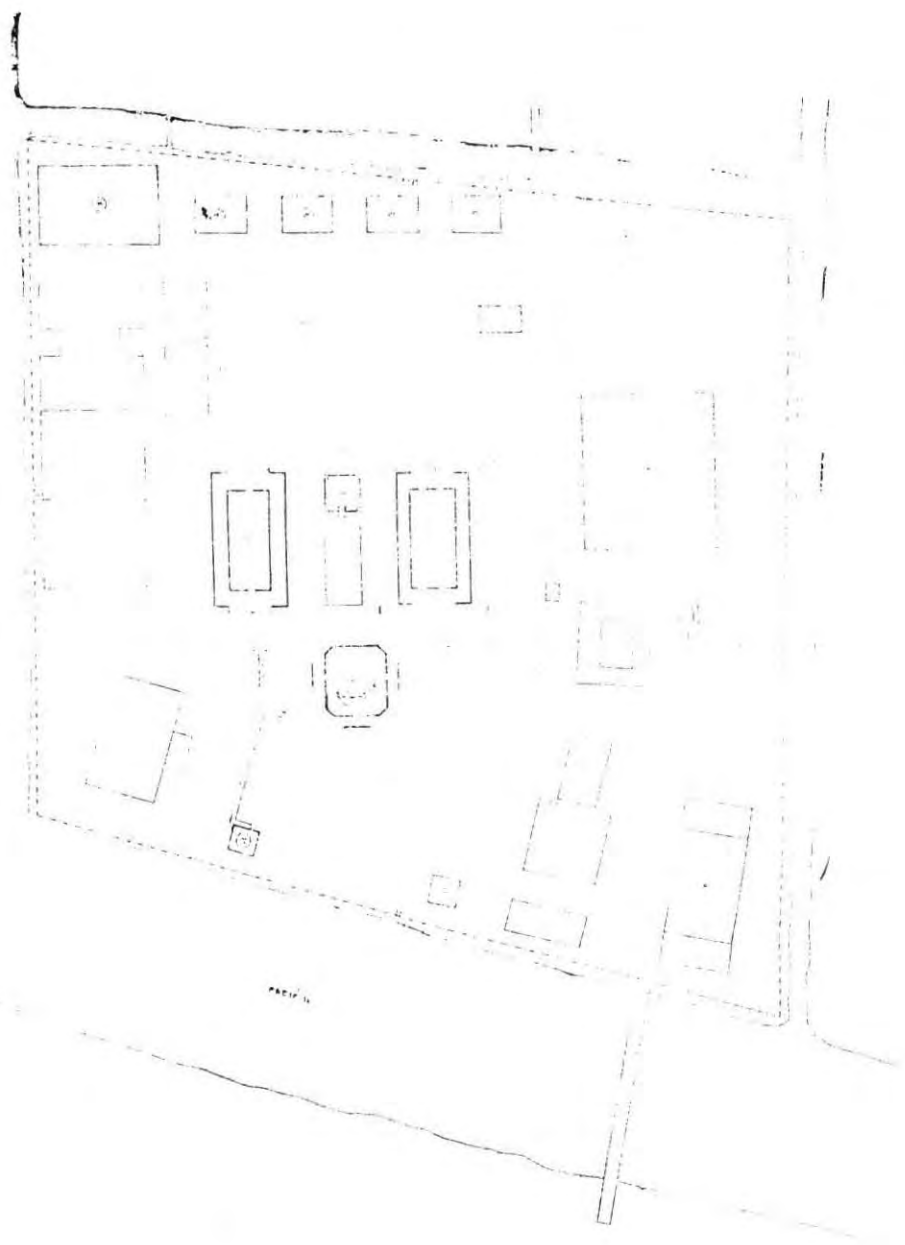
ประกาศ ณ วันที่ ๓๐ มิถุนายน ๒๕๒๐
เดโช สนวนานนท์
อธิบดีกรมศิลปากร

ประกาศกรมศิลปากร
เรื่อง ขึ้นทะเบียนโบราณสถาน
ประกาศในราชกิจจานุเบกษา เล่ม ๕๔ ตอนที่ ๗๕
วันที่ ๑๖ สิงหาคม ๒๕๒๐ หน้า ๓๔๓๕

อาศัยอำนาจตามความในมาตรา ๗ แห่งพระราชบัญญัติโบราณสถาน โบราณวัตถุ ศิลปวัตถุ และพิพิธภัณฑสถานแห่งชาติ พ.ศ. ๒๕๐๔ กรมศิลปากรจึงประกาศขึ้นทะเบียนโบราณสถานวัดอัปสรสวรรค์ แขวงปากคลอง เขตภาษีเจริญ กรุงเทพมหานคร ตามแบบแนบท้ายประกาศนี้

จึงขอประกาศเพื่อทราบทั่วกัน

ประกาศ ณ วันที่ ๓๐ มิถุนายน ๒๕๒๐
เดโช สวานานนท์
อธิบดีกรมศิลปากร



ROAD



LEGEND

1. Office

2. Store

3. Kitchen

4. Dining Room

5. Living Room

6. Bedroom

7. Bath

8. Hall

9. Staircase

10. Entrance

11. Porch

12. Terrace

13. Garden

14. Pool

15. Parking

16. Driveway

17. Gate

18. Wall

19. Fence

20. Road

21. Path

22. Tree

23. Shrub

24. Flower

25. Lawn

26. Sidewalk

27. Driveway

28. Garage

29. Shed

30. Barn

31. Stable

32. Horse

33. Dog

34. Cat

35. Bird

36. Fish

37. Plant

38. Rock

39. Tree

40. Shrub

41. Flower

42. Lawn

43. Sidewalk

44. Driveway

45. Garage

46. Shed

47. Barn

48. Stable

49. Horse

50. Dog

51. Cat

52. Bird

53. Fish

54. Plant

55. Rock

56. Tree

57. Shrub

58. Flower

59. Lawn

60. Sidewalk

61. Driveway

62. Garage

63. Shed

64. Barn

65. Stable

66. Horse

67. Dog

68. Cat

69. Bird

70. Fish

71. Plant

72. Rock

73. Tree

74. Shrub

75. Flower

76. Lawn

77. Sidewalk

78. Driveway

79. Garage

80. Shed

81. Barn

82. Stable

83. Horse

84. Dog

85. Cat

86. Bird

87. Fish

88. Plant

89. Rock

90. Tree

91. Shrub

92. Flower

93. Lawn

94. Sidewalk

95. Driveway

96. Garage

97. Shed

98. Barn

99. Stable

100. Horse

Handwritten notes and a signature in the bottom left corner.

ประกาศกรมศิลปากร
เรื่อง ขึ้นทะเบียนโบราณสถาน
ประกาศในราชกิจจานุเบกษา เล่ม ๕๔ ตอนที่ ๗๕
วันที่ ๑๖ สิงหาคม ๒๕๒๐ หน้า ๓๔๓๖

อาศัยอำนาจตามความในมาตรา ๗ แห่งพระราชบัญญัติโบราณสถาน โบราณวัตถุ ศิลปวัตถุ และพิพิธภัณฑสถานแห่งชาติ พ.ศ. ๒๕๐๔ กรมศิลปากรจึงประกาศขึ้นทะเบียนโบราณสถานอุโบสถวัด-
อ่างแก้ว เขตภาษีเจริญ กรุงเทพมหานคร เนื้อที่ประมาณ ๓ งาน ๕๑ ตารางวา ตามแผนผังแนบท้ายประกาศนี้
จึงขอประกาศเพื่อทราบทั่วกัน

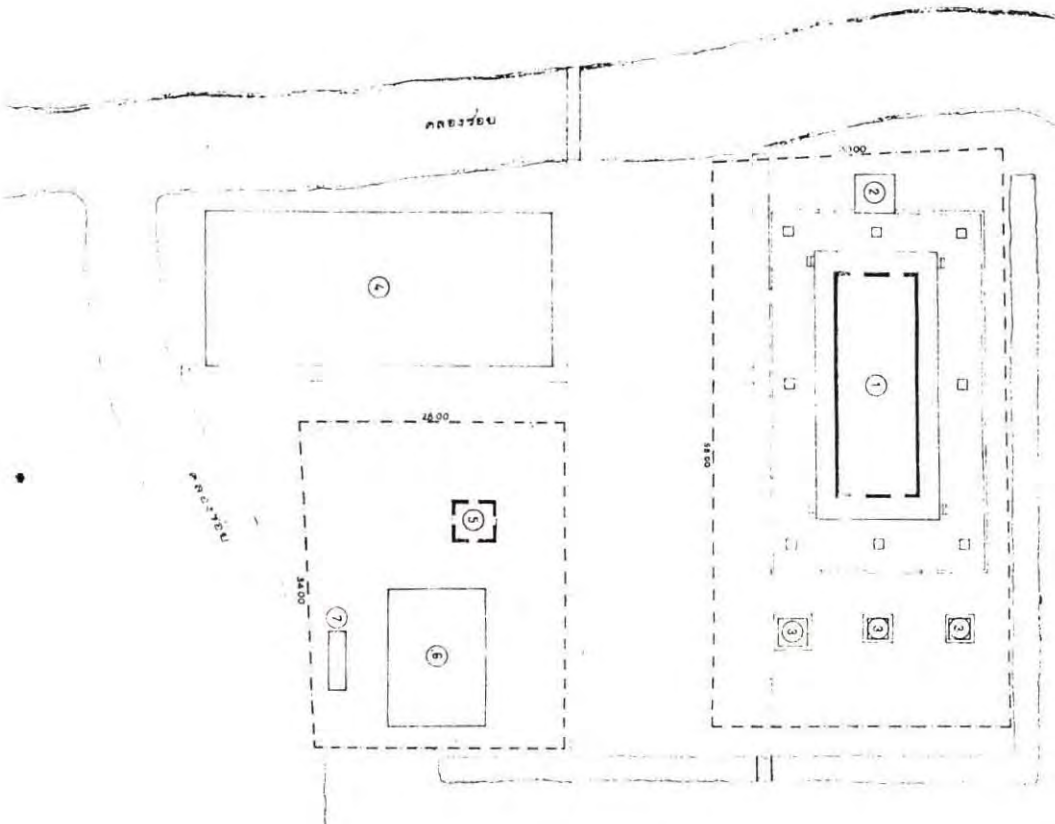
ประกาศ ณ วันที่ ๓๐ มิถุนายน ๒๕๒๐
เดโช สนวนานนท์
อธิบดีกรมศิลปากร

ประกาศกรมศิลปากร
เรื่อง ขึ้นทะเบียนโบราณสถาน
ประกาศในราชกิจจานุเบกษา เล่ม ๕๔ ตอนที่ ๗๕
วันที่ ๑๖ สิงหาคม ๒๕๒๐ หน้า ๓๔๓๗

อาศัยอำนาจตามความในมาตรา ๗ แห่งพระราชบัญญัติโบราณสถาน โบราณวัตถุ ศิลปวัตถุ และพิพิธภัณฑสถานแห่งชาติ พ.ศ. ๒๕๐๔ กรมศิลปากรจึงประกาศขึ้นทะเบียนโบราณสถานวัดเปาโรหิต เขตบางกอกน้อย กรุงเทพมหานคร ตามแบบแนบท้ายประกาศนี้

จึงขอประกาศเพื่อทราบทั่วกัน

ประกาศ ณ วันที่ ๓๐ มิถุนายน ๒๕๒๐
เดโช สวานานนท์
อธิบดีกรมศิลปากร



- 1. KITCHEN
- 2. BATHROOM
- 3. HALLWAY
- 4. BEDROOM
- 5. BEDROOM
- 6. BEDROOM
- 7. HALLWAY
- 8. HALLWAY



0 5 10 20 M
 0 5 10 20 M

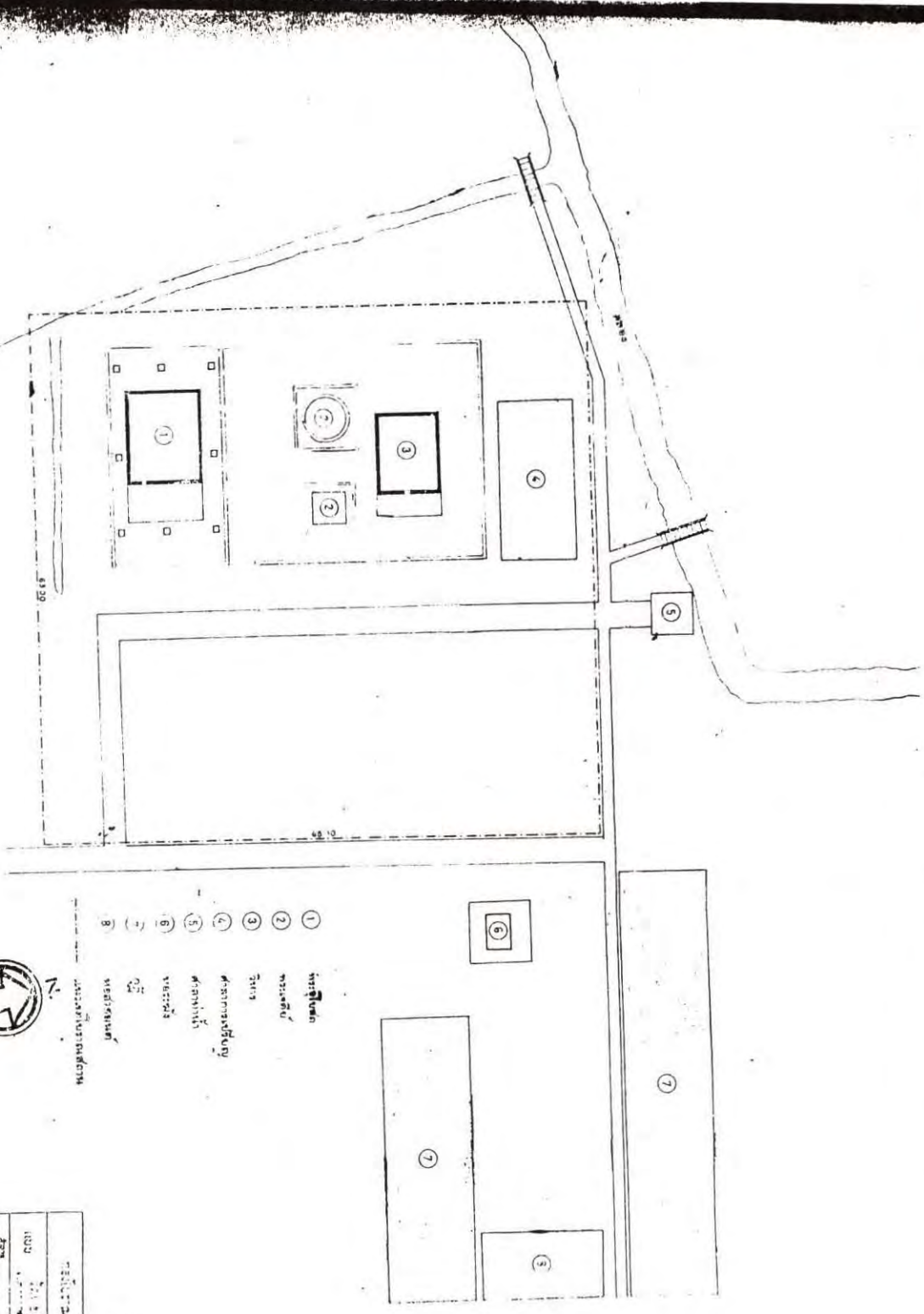
| PROJEKCIJA | | MERSKINSKI | |
|---------------|---------------|---------------|---------------|
| IMENI | PROJEKCIJA | IMENI | MERSKINSKI |
| PROJEKTOVAO | PROJEKTOVAO | PROJEKTOVAO | PROJEKTOVAO |
| PROJEKTOVANJE | PROJEKTOVANJE | PROJEKTOVANJE | PROJEKTOVANJE |
| PROJEKTOVANJE | PROJEKTOVANJE | PROJEKTOVANJE | PROJEKTOVANJE |
| PROJEKTOVANJE | PROJEKTOVANJE | PROJEKTOVANJE | PROJEKTOVANJE |
| PROJEKTOVANJE | PROJEKTOVANJE | PROJEKTOVANJE | PROJEKTOVANJE |
| PROJEKTOVANJE | PROJEKTOVANJE | PROJEKTOVANJE | PROJEKTOVANJE |
| PROJEKTOVANJE | PROJEKTOVANJE | PROJEKTOVANJE | PROJEKTOVANJE |
| PROJEKTOVANJE | PROJEKTOVANJE | PROJEKTOVANJE | PROJEKTOVANJE |

ประกาศกรมศิลปากร
เรื่อง ขึ้นทะเบียนโบราณสถาน
ประกาศในราชกิจจานุเบกษา เล่ม ๕๔ ตอนที่ ๑๕
วันที่ ๑๖ สิงหาคม ๒๕๒๐ หน้า ๓๔๓๘

อาศัยอำนาจตามความในมาตรา ๗ แห่งพระราชบัญญัติโบราณสถาน โบราณวัตถุ ศิลปวัตถุ และพิพิธภัณฑสถานแห่งชาติ พ.ศ. ๒๕๐๔ กรมศิลปากรจึงประกาศขึ้นทะเบียนโบราณสถานวัดทอง เขต บางกอกน้อย กรุงเทพมหานคร ตามแบบแนบท้ายประกาศนี้

จึงขอประกาศเพื่อทราบทั่วกัน

ประกาศ ณ วันที่ ๓๐ มิถุนายน ๒๕๒๐
เดโช สวานานนท์
อธิบดีกรมศิลปากร



- 1. KITCHEN
- 2. BATHROOM
- 3. HALL
- 4. BREAKFAST ROOM
- 5. BEDROOM
- 6. BEDROOM
- 7. BEDROOM
- 8. BEDROOM

Scale: 1:250
 0 5 10 M.

| PROJECT DATA | | DRAWING DATA | |
|--------------|--------|--------------|--------|
| NO. | 101 | DATE | 1/1/50 |
| PROJECT | ... | DRAWN BY | ... |
| CLIENT | ... | CHECKED BY | ... |
| LOCATION | ... | SCALE | 1:250 |
| DATE | 1/1/50 | | |

ประกาศกรมศิลปากร
เรื่อง ขึ้นทะเบียนโบราณสถาน
ประกาศในราชกิจจานุเบกษา เล่ม ๕๔ ตอนที่ ๗๕
วันที่ ๑๖ สิงหาคม ๒๕๒๐ หน้า ๓๔๓๕

อาศัยอำนาจตามความในมาตรา ๗ แห่งพระราชบัญญัติโบราณสถาน โบราณวัตถุ ศิลปวัตถุ
และพิพิธภัณฑสถานแห่งชาติ พ.ศ. ๒๕๐๔ กรมศิลปากรจึงขอประกาศขึ้นทะเบียนโบราณสถานวัดศรีสุदारาม
เขตบางกอกน้อย กรุงเทพมหานคร ตามแบบแนบท้ายประกาศนี้

จึงขอประกาศเพื่อทราบทั่วกัน

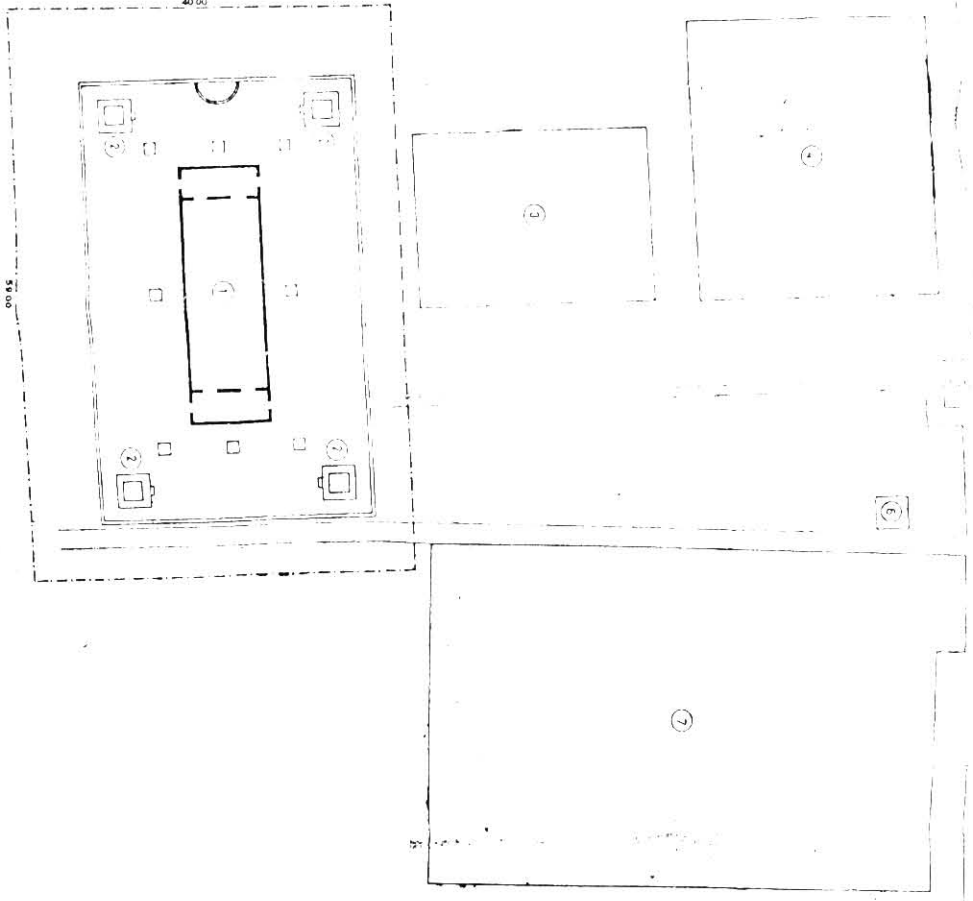
ประกาศ ณ วันที่ ๓๐ มิถุนายน ๒๕๒๐
เดโช สวานานนท์
อธิบดีกรมศิลปากร

ประกาศกรมศิลปากร
เรื่อง ขึ้นทะเบียนโบราณสถาน
ประกาศในราชกิจจานุเบกษา เล่ม ๘๔ ตอนที่ ๗๕
วันที่ ๑๖ สิงหาคม ๒๕๒๐ หน้า ๓๔๔๐

อาศัยอำนาจตามความในมาตรา ๗ แห่งพระราชบัญญัติโบราณสถาน โบราณวัตถุ ศิลปวัตถุ และพิพิธภัณฑสถานแห่งชาติ พ.ศ. ๒๕๐๔ กรมศิลปากรจึงขอประกาศขึ้นทะเบียนโบราณสถานวัดใหม่-เทพนิมิตร เขตบางกอกน้อย กรุงเทพมหานคร ตามแบบแนบท้ายประกาศนี้

จึงขอประกาศเพื่อทราบทั่วกัน

ประกาศ ณ วันที่ ๓๐ มิถุนายน ๒๕๒๐
เดโช สนวนานนท์
อธิบดีกรมศิลปากร



- 1. МИНИСТЕРСТВО
- 2. ЗАДАНИЕ
- 3. КОМПЬЮТЕРНЫЙ
- 4. ДИПЛОМ
- 5. КОМПЬЮТЕР
- 6. КОМПЬЮТЕР
- 7. КОМПЬЮТЕР



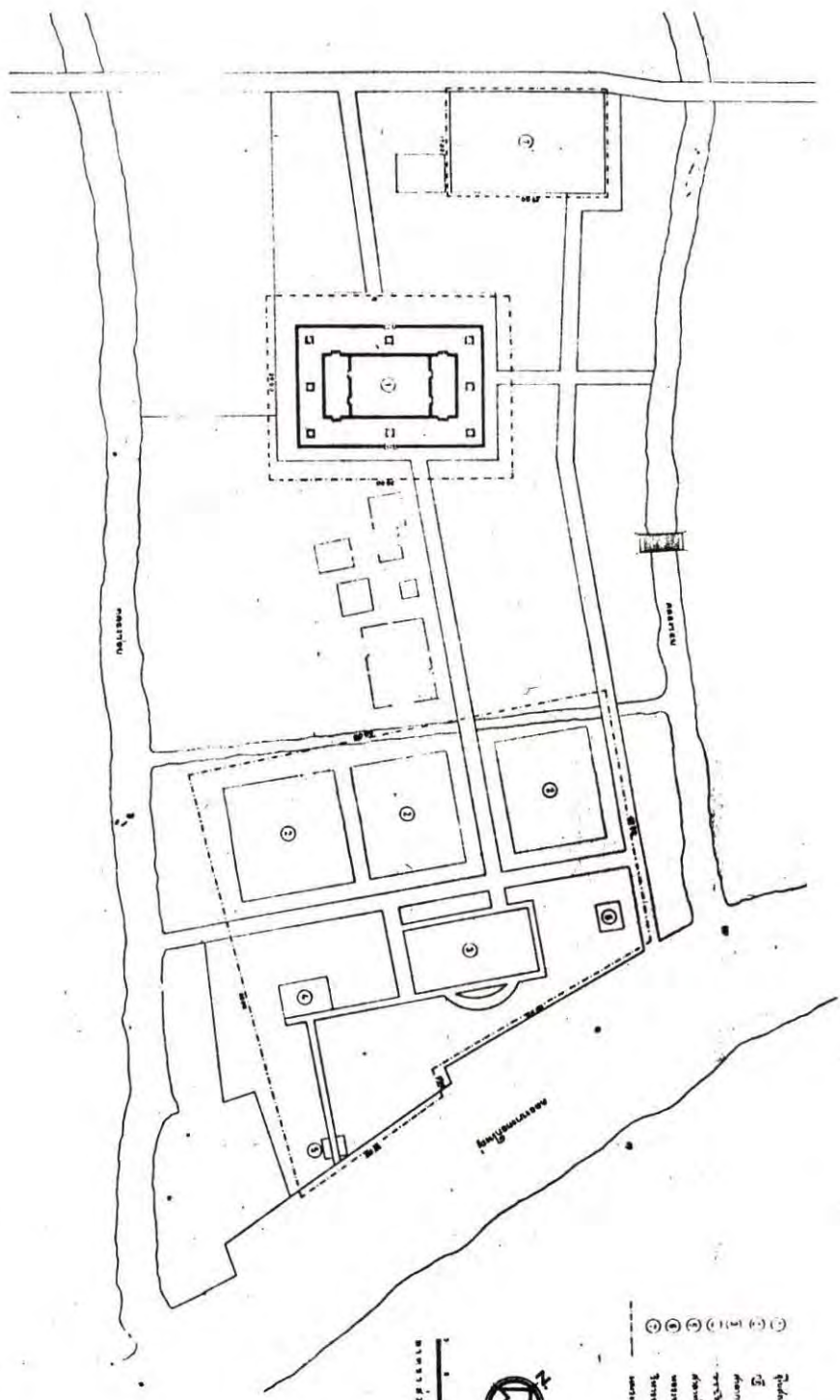
0 1 2 3 4 5 6 7 8 9 10 20 М

| НАИМЕНОВАНИЕ ПОМЕЩЕНИЯ | | Площадь |
|------------------------|------------------------|---------|
| № | НАИМЕНОВАНИЕ ПОМЕЩЕНИЯ | |
| 1 | МИНИСТЕРСТВО | |
| 2 | ЗАДАНИЕ | |
| 3 | КОМПЬЮТЕРНЫЙ | |
| 4 | ДИПЛОМ | |
| 5 | КОМПЬЮТЕР | |
| 6 | КОМПЬЮТЕР | |
| 7 | КОМПЬЮТЕР | |

ประกาศกรมศิลปากร
เรื่อง ขึ้นทะเบียนโบราณสถาน
ประกาศในราชกิจจานุเบกษา เล่ม ๕๔ ตอนที่ ๗๕
วันที่ ๑๖ สิงหาคม ๒๕๒๐ หน้า ๓๔๔๑

อาศัยอำนาจตามความในมาตรา ๗ แห่งพระราชบัญญัติโบราณสถาน โบราณวัตถุ ศิลปวัตถุ และพิพิธภัณฑสถานแห่งชาติ พ.ศ. ๒๕๐๔ กรมศิลปากรจึงประกาศขึ้นทะเบียนโบราณสถานวัดสังข์กระจาย แขวงบางกอกใหญ่ เขตบางกอกใหญ่ กรุงเทพมหานคร ตามแบบแนบท้ายประกาศนี้
จึงขอประกาศเพื่อทราบทั่วกัน

ประกาศ ณ วันที่ ๓๐ มิถุนายน ๒๕๒๐
เดโช สนวนนนท์
อธิบดีกรมศิลปากร



- 1. Ruiter
- 2. Kerk
- 3. Gemeentehuis
- 4. School
- 5. Woning
- 6. Woning
- 7. Woning
- 8. Woning
- 9. Woning
- 10. Woning
- 11. Woning
- 12. Woning
- 13. Woning
- 14. Woning
- 15. Woning
- 16. Woning
- 17. Woning
- 18. Woning
- 19. Woning
- 20. Woning
- 21. Woning
- 22. Woning
- 23. Woning
- 24. Woning
- 25. Woning
- 26. Woning
- 27. Woning
- 28. Woning
- 29. Woning
- 30. Woning
- 31. Woning
- 32. Woning
- 33. Woning
- 34. Woning
- 35. Woning
- 36. Woning
- 37. Woning
- 38. Woning
- 39. Woning
- 40. Woning
- 41. Woning
- 42. Woning
- 43. Woning
- 44. Woning
- 45. Woning
- 46. Woning
- 47. Woning
- 48. Woning
- 49. Woning
- 50. Woning
- 51. Woning
- 52. Woning
- 53. Woning
- 54. Woning
- 55. Woning
- 56. Woning
- 57. Woning
- 58. Woning
- 59. Woning
- 60. Woning
- 61. Woning
- 62. Woning
- 63. Woning
- 64. Woning
- 65. Woning
- 66. Woning
- 67. Woning
- 68. Woning
- 69. Woning
- 70. Woning
- 71. Woning
- 72. Woning
- 73. Woning
- 74. Woning
- 75. Woning
- 76. Woning
- 77. Woning
- 78. Woning
- 79. Woning
- 80. Woning
- 81. Woning
- 82. Woning
- 83. Woning
- 84. Woning
- 85. Woning
- 86. Woning
- 87. Woning
- 88. Woning
- 89. Woning
- 90. Woning
- 91. Woning
- 92. Woning
- 93. Woning
- 94. Woning
- 95. Woning
- 96. Woning
- 97. Woning
- 98. Woning
- 99. Woning
- 100. Woning

0 1 2 3 4 5 6 7 8 9 10 11 12 13 14 15 16 17 18 19 20 21 22 23 24 25 26 27 28 29 30 31 32 33 34 35 36 37 38 39 40 41 42 43 44 45 46 47 48 49 50 51 52 53 54 55 56 57 58 59 60 61 62 63 64 65 66 67 68 69 70 71 72 73 74 75 76 77 78 79 80 81 82 83 84 85 86 87 88 89 90 91 92 93 94 95 96 97 98 99 100



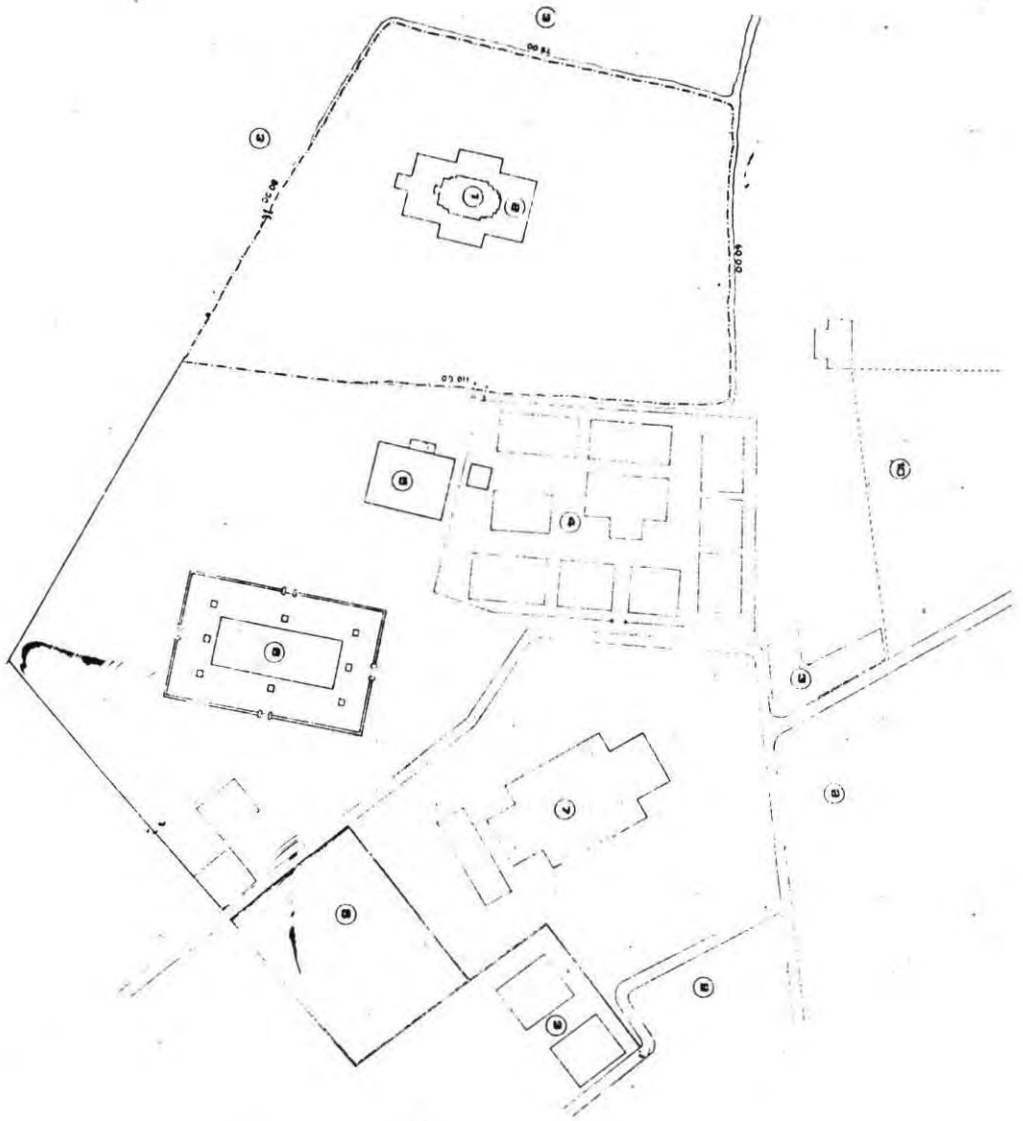
| naam | | nummer | |
|------|----|--------|-----|
| 1 | 2 | 3 | 4 |
| 5 | 6 | 7 | 8 |
| 9 | 10 | 11 | 12 |
| 13 | 14 | 15 | 16 |
| 17 | 18 | 19 | 20 |
| 21 | 22 | 23 | 24 |
| 25 | 26 | 27 | 28 |
| 29 | 30 | 31 | 32 |
| 33 | 34 | 35 | 36 |
| 37 | 38 | 39 | 40 |
| 41 | 42 | 43 | 44 |
| 45 | 46 | 47 | 48 |
| 49 | 50 | 51 | 52 |
| 53 | 54 | 55 | 56 |
| 57 | 58 | 59 | 60 |
| 61 | 62 | 63 | 64 |
| 65 | 66 | 67 | 68 |
| 69 | 70 | 71 | 72 |
| 73 | 74 | 75 | 76 |
| 77 | 78 | 79 | 80 |
| 81 | 82 | 83 | 84 |
| 85 | 86 | 87 | 88 |
| 89 | 90 | 91 | 92 |
| 93 | 94 | 95 | 96 |
| 97 | 98 | 99 | 100 |

ประกาศกรมศิลปากร
เรื่อง ขึ้นทะเบียนโบราณสถาน
ประกาศในราชกิจจานุเบกษา เล่ม ๕๔ ตอนที่ ๗๕
วันที่ ๑๖ สิงหาคม ๒๕๒๐ หน้า ๓๔๔๒

อาศัยอำนาจตามความในมาตรา ๗ แห่งพระราชบัญญัติโบราณสถาน โบราณวัตถุ ศิลปวัตถุ และพิพิธภัณฑสถานแห่งชาติ พ.ศ. ๒๕๐๔ กรมศิลปากรจึงประกาศขึ้นทะเบียนโบราณสถานวัดท่าพระ เขตบางกอกใหญ่ กรุงเทพมหานคร ตามแบบแนบท้ายประกาศนี้

จึงขอประกาศเพื่อทราบทั่วกัน

ประกาศ ณ วันที่ ๓๐ มิถุนายน ๒๕๒๐
เดโช สนวนานนท์
อธิบดีกรมศิลปากร



- 1. Зграда
- 2. Зграда са просторијама
- 3. Зграда са просторијама
- 4. Зграда са просторијама
- 5. Зграда са просторијама
- 6. Зграда са просторијама
- 7. Зграда са просторијама
- 8. Зграда са просторијама
- 9. Зграда са просторијама
- 10. Зграда са просторијама

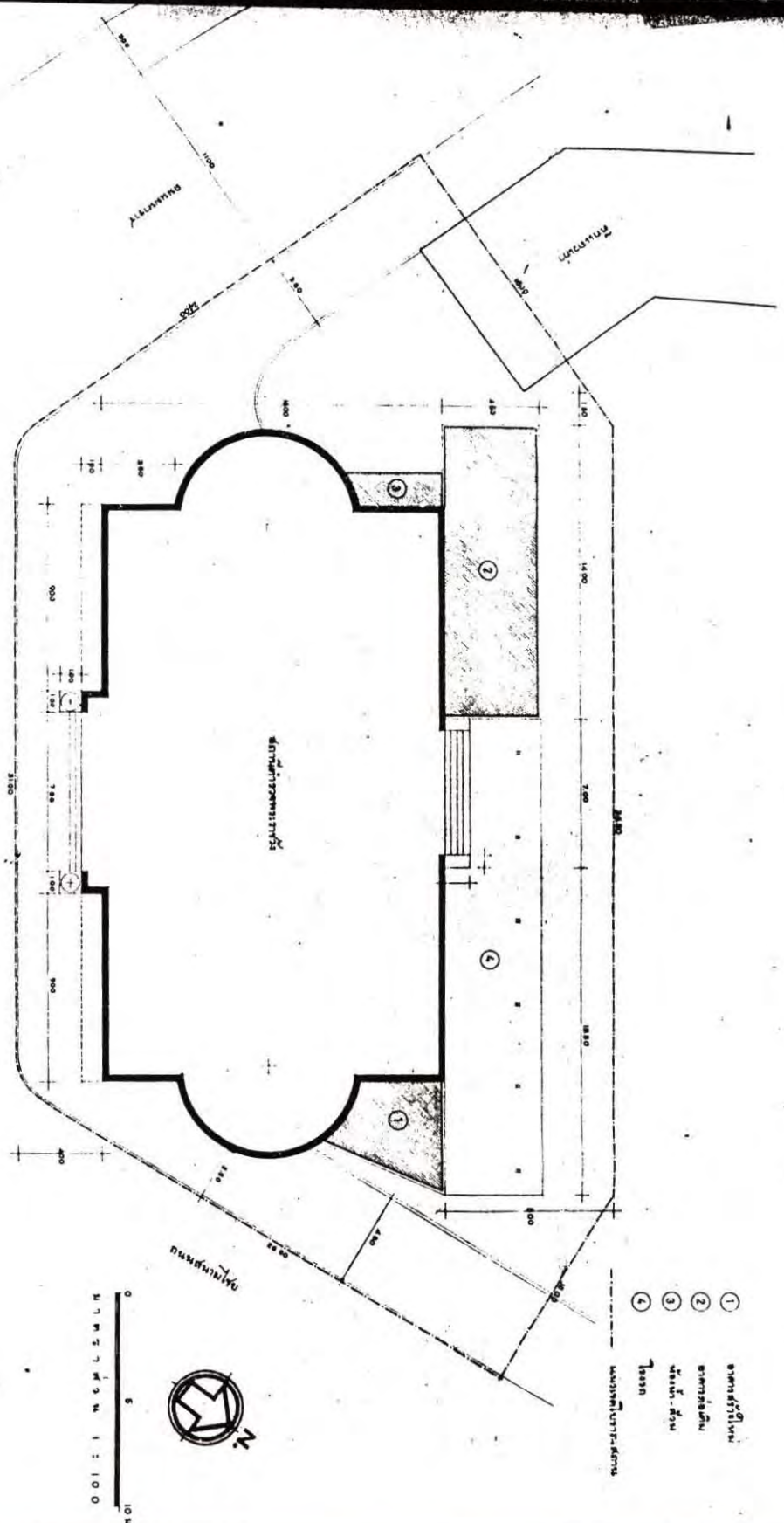


| | |
|---|---|
| <p>Пројекат: _____</p> <p>ИЗДАЊЕ: _____</p> <p>Датум: _____</p> <p>Масштаб: _____</p> <p>Лист: _____</p> <p>Страна: _____</p> | |
| <p>ИЗДАЊЕ: _____</p> <p>Датум: _____</p> <p>Масштаб: _____</p> <p>Лист: _____</p> <p>Страна: _____</p> | <p>Пројекат: _____</p> <p>ИЗДАЊЕ: _____</p> <p>Датум: _____</p> <p>Масштаб: _____</p> <p>Лист: _____</p> <p>Страна: _____</p> |

ประกาศกรมศิลปากร
เรื่อง ขึ้นทะเบียนโบราณสถาน
ประกาศในราชกิจจานุเบกษา เล่ม ๕๔ ตอนที่ ๗๕
วันที่ ๑๖ สิงหาคม ๒๕๒๐ หน้า ๓๔๔๓

อาศัยอำนาจตามความในมาตรา ๗ แห่งพระราชบัญญัติโบราณสถาน โบราณวัตถุ ศิลปวัตถุ และพิพิธภัณฑสถานแห่งชาติ พ.ศ. ๒๕๐๔ กรมศิลปากรจึงประกาศขึ้นทะเบียนโบราณสถานสถานีตำรวจพระราชวัง ถนนมหาธาตุ เขตพระนคร กรุงเทพมหานคร ตามแบบแนบท้ายประกาศนี้
จึงขอประกาศเพื่อทราบทั่วกัน

ประกาศ ณ วันที่ ๓๐ มิถุนายน ๒๕๒๐
เดโช สนวนนนท์
อธิบดีกรมศิลปากร



- ① วิทยาลัยอาชีวศึกษา
- ② อาคารเรียน
- ③ อาคารอำนวยการ
- ④ Toilet

| | | | |
|--------------------------------------|--------------|-----------------------|-------------|
| วิทยาลัยอาชีวศึกษา | | ภาคตะวันออกเฉียงเหนือ | |
| โรงเรียนอาชีวศึกษาจังหวัดหนองบัวลำภู | | | |
| ชื่อ | บ้าน | เลขที่ | ปี |
| ชื่อโครงการ | ชื่อผู้จัดทำ | ชื่ออาจารย์ผู้ควบคุม | ชื่อผู้ช่วย |
| ชื่อโรงเรียน | ชื่อผู้จัดทำ | ชื่ออาจารย์ผู้ควบคุม | ชื่อผู้ช่วย |
| ชื่อผู้จัดทำ | ชื่อโรงเรียน | ชื่ออาจารย์ผู้ควบคุม | ชื่อผู้ช่วย |
| ชื่อผู้จัดทำ | ชื่อโรงเรียน | ชื่ออาจารย์ผู้ควบคุม | ชื่อผู้ช่วย |

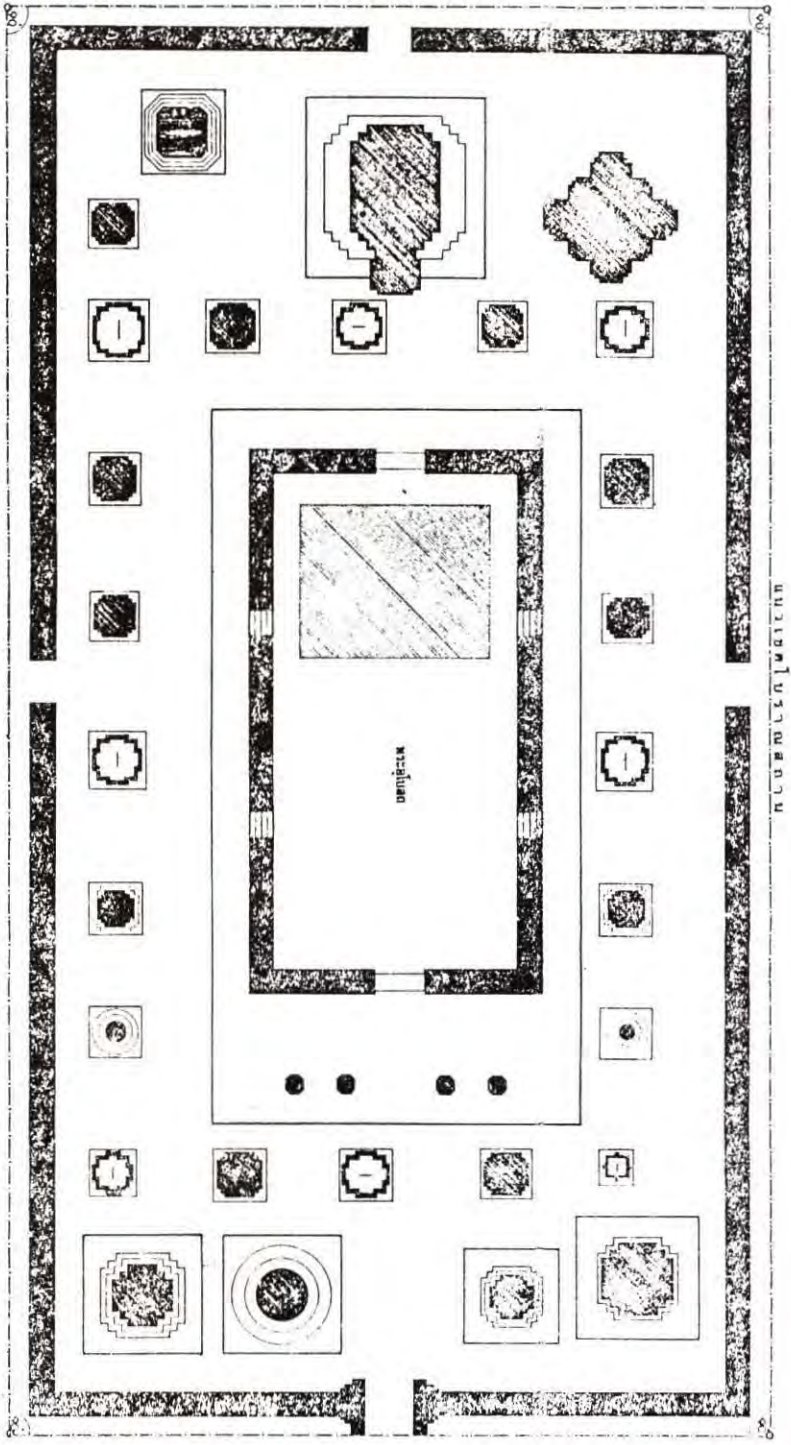
๒๒๑

ประกาศกรมศิลปากร
เรื่อง ขึ้นทะเบียนโบราณสถาน
ประกาศในราชกิจจานุเบกษา เล่ม ๕๔ ตอนที่ ๗๕
วันที่ ๑๖ สิงหาคม ๒๕๒๐ หน้า ๓๔๔๔

อาศัยอำนาจตามความในมาตรา ๗ แห่งพระราชบัญญัติโบราณสถาน โบราณวัตถุ ศิลปวัตถุ และพิพิธภัณฑสถานแห่งชาติ พ.ศ. ๒๕๐๔ กรมศิลปากรจึงประกาศขึ้นทะเบียนโบราณสถานพระอุโบสถ วัดช่องนนทรี (มีภาพจิตรกรรมฝาผนัง) ตำบลช่องนนทรี เขตยานนาวา กรุงเทพมหานคร เนื้อที่ประมาณ ๑ งาน ๘๗ ตารางวา ตามผังแนบท้ายประกาศนี้

จึงขอประกาศเพื่อทราบทั่วกัน

ประกาศ ณ วันที่ ๓๐ มิถุนายน ๒๕๒๐
เดโช สวานานนท์
อธิบดีกรมศิลปากร



มณฑปโบราณสถาน

ผังมณฑปโบราณสถาน

๓. ช่องมณฑป อ. ยานนาวา กรุงเทพมหานคร

เมื่อประมาณ - ไร่ 1 งาน 87 ตารางวา

ขนาดชั้น 1:75



| | | | |
|------------|--------------------------|-------------|-------------------|
| กรมศิลปากร | | กองโบราณคดี | นายวิชาญ วัฒนศิริ |
| ชื่อ | มณฑปโบราณสถาน | เลขที่ | 1 |
| ที่ตั้ง | อ. ยานนาวา กรุงเทพมหานคร | วันที่ | 27/11/57 |
| ผู้สำรวจ | นายวิชาญ วัฒนศิริ | ผู้เขียน | นายวิชาญ วัฒนศิริ |
| ผู้ตรวจ | นายวิชาญ วัฒนศิริ | ผู้พิมพ์ | นายวิชาญ วัฒนศิริ |
| ปีที่พิมพ์ | 2557 | ที่พิมพ์ | กรุงเทพฯ |
| ราคา | 5 บาท | ที่พิมพ์ | กรุงเทพฯ |
| เลขที่ | 1 | ที่พิมพ์ | กรุงเทพฯ |
| ชื่อ | มณฑปโบราณสถาน | ที่พิมพ์ | กรุงเทพฯ |
| เลขที่ | 1 | ที่พิมพ์ | กรุงเทพฯ |

ประกาศกรมศิลปากร
เรื่อง ขึ้นทะเบียนโบราณสถาน
ประกาศในราชกิจจานุเบกษา เล่ม ๙๔ ตอนที่ ๗๕
วันที่ ๑๖ สิงหาคม ๒๕๒๐ หน้า ๓๔๔๕

อาศัยอำนาจตามความในมาตรา ๗ แห่งพระราชบัญญัติโบราณสถาน โบราณวัตถุ ศิลปวัตถุ และพิพิธภัณฑสถานแห่งชาติ พ.ศ. ๒๕๐๔ กรมศิลปากรจึงประกาศขึ้นทะเบียนโบราณสถานวัดธ้อเจริญธรรม ตำบลท่าราบ อำเภอเมืองเพชรบุรี จังหวัดเพชรบุรี เนื้อที่ประมาณ ๖ ไร่ ๑ งาน ๘๙ ตารางวา ตามแผนผังแนบท้ายประกาศนี้


จึงขอประกาศเพื่อทราบทั่วกัน

ประกาศ ณ วันที่ ๓๐ มิถุนายน ๒๕๒๐
เดโช สนวนานนท์
อธิบดีกรมศิลปากร

ประกาศกรมศิลปากร
เรื่อง ขึ้นทะเบียนโบราณสถาน
ประกาศในราชกิจจานุเบกษา เล่ม ๕๔ ตอนที่ ๗๕
วันที่ ๑๖ สิงหาคม ๒๕๒๐ หน้า ๓๔๔๖

อาศัยอำนาจตามความในมาตรา ๗ แห่งพระราชบัญญัติโบราณสถาน โบราณวัตถุ ศิลปวัตถุ และพิพิธภัณฑสถานแห่งชาติ พ.ศ. ๒๕๐๔ กรมศิลปากรจึงประกาศขึ้นทะเบียนโบราณสถานอาคารศาลากลาง จังหวัดเชียงราย (หลังเดิม) เนื้อที่ประมาณ ๒ งาน ๕๒ ตารางวา ตามแบบแนบท้ายประกาศนี้
จึงขอประกาศเพื่อทราบทั่วกัน

ประกาศ ณ วันที่ ๓๐ มิถุนายน ๒๕๒๐
เดโช สนวนานนท์
อธิบดีกรมศิลปากร

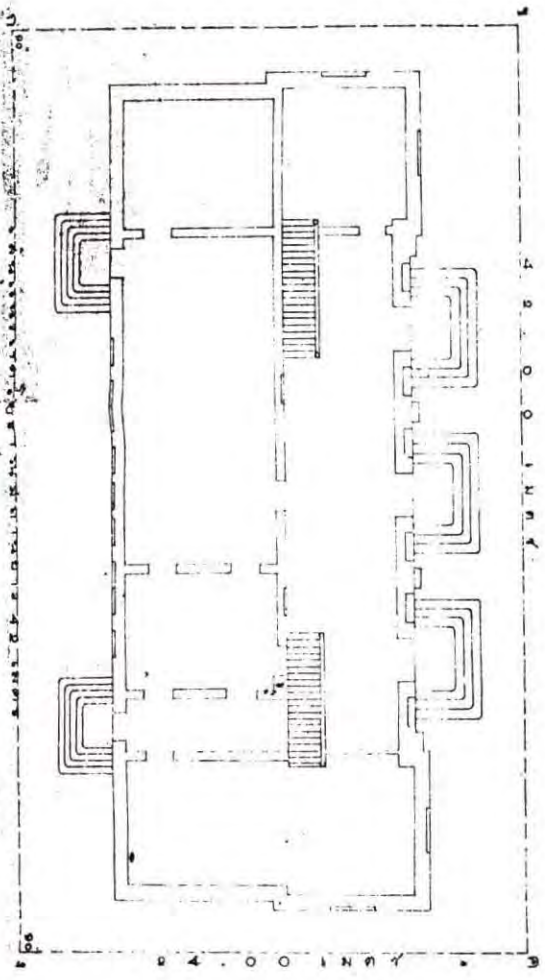


ชั้นหน้า

แบบสถาปัตย์ชั้นหน้า



แบบสถาปัตย์ชั้นหน้า



ชั้นบน

แบบสถาปัตย์ชั้นบน

แบบสถาปัตย์ชั้นบน

| แบบสถาปัตย์ชั้นบน | | แบบสถาปัตย์ชั้นบน | |
|-------------------|---------------|-------------------|---------------|
| ชื่อ | นายสมชาย ใจดี | ชื่อ | นายสมชาย ใจดี |
| ตำแหน่ง | สถาปนิก | ตำแหน่ง | สถาปนิก |
| ชื่อ | นายสมชาย ใจดี | ชื่อ | นายสมชาย ใจดี |
| ตำแหน่ง | สถาปนิก | ตำแหน่ง | สถาปนิก |
| ชื่อ | นายสมชาย ใจดี | ชื่อ | นายสมชาย ใจดี |
| ตำแหน่ง | สถาปนิก | ตำแหน่ง | สถาปนิก |

ประกาศกรมศิลปากร
เรื่อง ขึ้นทะเบียนโบราณสถาน
ประกาศในราชกิจจานุเบกษา เล่ม ๕๔ ตอนที่ ๗๕
วันที่ ๑๖ สิงหาคม ๒๕๒๐ หน้า ๓๔๔๓

อาศัยอำนาจตามความในมาตรา ๗ แห่งพระราชบัญญัติโบราณสถาน โบราณวัตถุ ศิลปวัตถุ และพิพิธภัณฑสถานแห่งชาติ พ.ศ. ๒๕๐๔ กรมศิลปากรจึงประกาศขึ้นทะเบียนโบราณสถานคูเมืองและกำแพงเมือง หมู่ที่ ๑, ๗ ตำบลคอนมะพร้าว อำเภอพัทลุง จังหวัดพัทลุง เนื้อที่ประมาณ ๖๕ ไร่ ๓ งาน ตามแบบแนบท้ายประกาศนี้


จึงขอประกาศเพื่อทราบทั่วกัน

ประกาศ ณ วันที่ ๓๐ มิถุนายน ๒๕๒๐
เดโช สนวนานนท์
อธิบดีกรมศิลปากร

អង្គបណ្តុះបណ្តាលប្រចាំឆ្នាំ

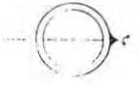
បណ្តាញស្រួច

បណ្តាញស្រួច



បណ្តាញស្រួច

២៥



ប្រារព្ធនាមប្រតិបត្តិការបណ្តុះបណ្តាល [បញ្ជីបញ្ជី]

ភ្នំពេញ ២០ ខែ កញ្ញា ឆ្នាំ ១៩៩២

ប្រតិបត្តិការ ៥៥ ថ្ងៃ ១ ខែ - ១០ ខែ

ប្រតិបត្តិការ



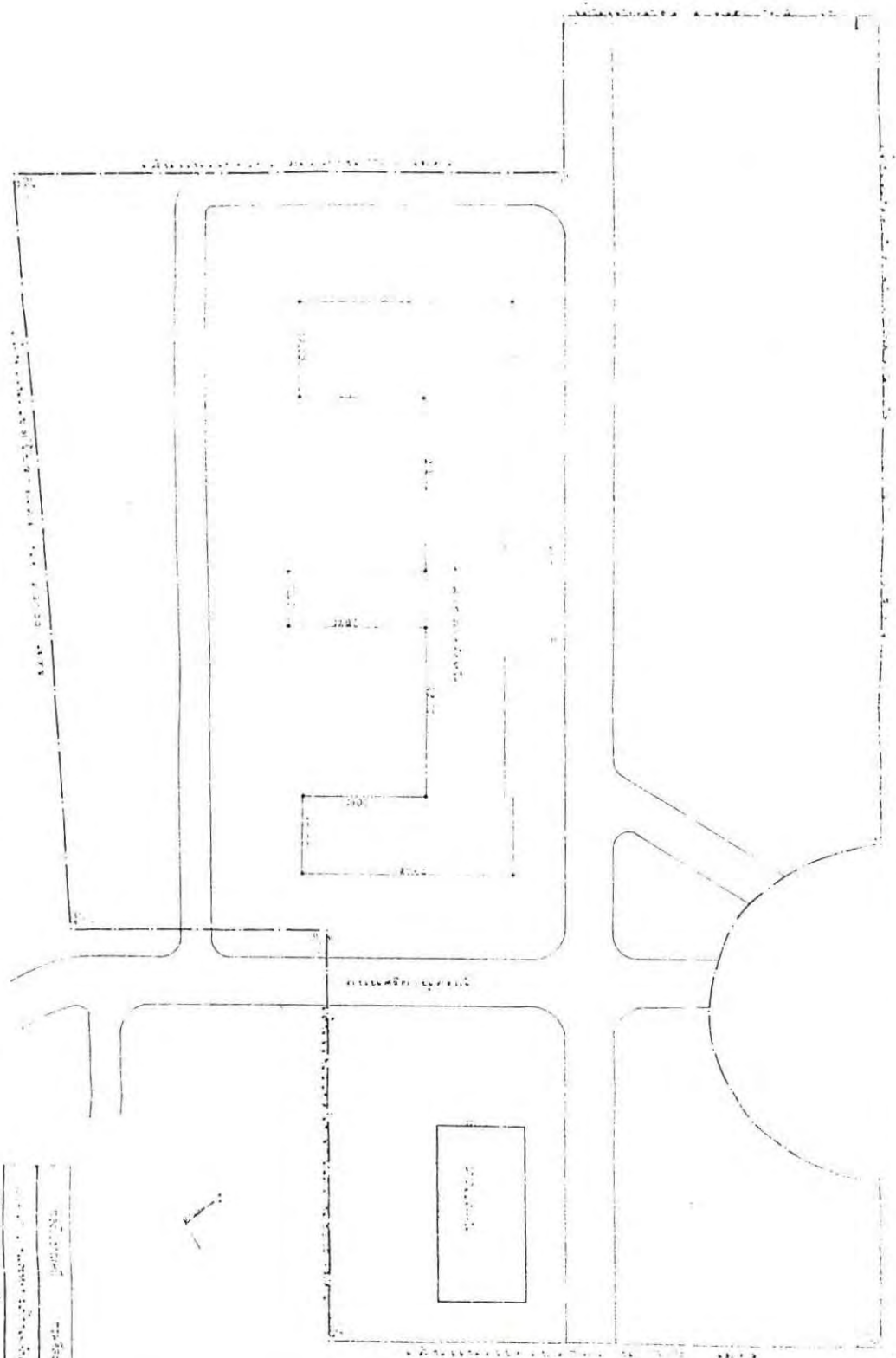
| | | |
|---------------------|------------------------|--------|
| ក្រសួងប្រតិបត្តិការ | | កម្រិត |
| លេខ | ក្រសួងប្រតិបត្តិការ | ៥ ៩ |
| ឈ្មោះ | ប្រតិបត្តិការ | ៥ ៩ |
| ថ្ងៃខែឆ្នាំ | ២០ ខែ កញ្ញា ឆ្នាំ ១៩៩២ | |
| ស្នាក់នៅ | ភ្នំពេញ | |
| លេខសៀវភៅ | ៥៥ ថ្ងៃ ១ ខែ - ១០ ខែ | |
| ស្នាក់នៅ | ភ្នំពេញ | |
| លេខសៀវភៅ | ៥៥ ថ្ងៃ ១ ខែ - ១០ ខែ | |
| ស្នាក់នៅ | ភ្នំពេញ | |
| លេខសៀវភៅ | ៥៥ ថ្ងៃ ១ ខែ - ១០ ខែ | |
| ស្នាក់នៅ | ភ្នំពេញ | |

ประกาศกรมศิลปากร
เรื่อง ขึ้นทะเบียนโบราณสถาน
ประกาศในราชกิจจานุเบกษา เล่ม ๕๔ ตอนที่ ๗๕
วันที่ ๑๖ สิงหาคม ๒๕๒๐ หน้า ๓๔๔๘

อาศัยอำนาจตามความในมาตรา ๗ แห่งพระราชบัญญัติโบราณสถาน โบราณวัตถุ ศิลปวัตถุ และพิพิธภัณฑสถานแห่งชาติ พ.ศ. ๒๕๐๔ กรมศิลปากรจึงประกาศขึ้นทะเบียนโบราณสถานอาคารศาลากลางและหอทะเบียน จังหวัดจันทบุรี เนื้อที่ประมาณ ๕ ไร่ ๑๒ ตารางวา ตามแบบแนบท้ายประกาศนี้
จึงขอประกาศเพื่อทราบทั่วกัน

ประกาศ ณ วันที่ ๓๐ มิถุนายน ๒๕๒๐
เดโช สนวนานนท์
อธิบดีกรมศิลปากร

Handwritten notes on the left side of the page, possibly describing the drawing or providing a title.



| | |
|-------------|-----------|
| DATE | 1/11/2011 |
| BY | SK/MDL |
| PROJECT | ... |
| DESCRIPTION | ... |
| SCALE | ... |
| REVISIONS | ... |
| APPROVED | ... |

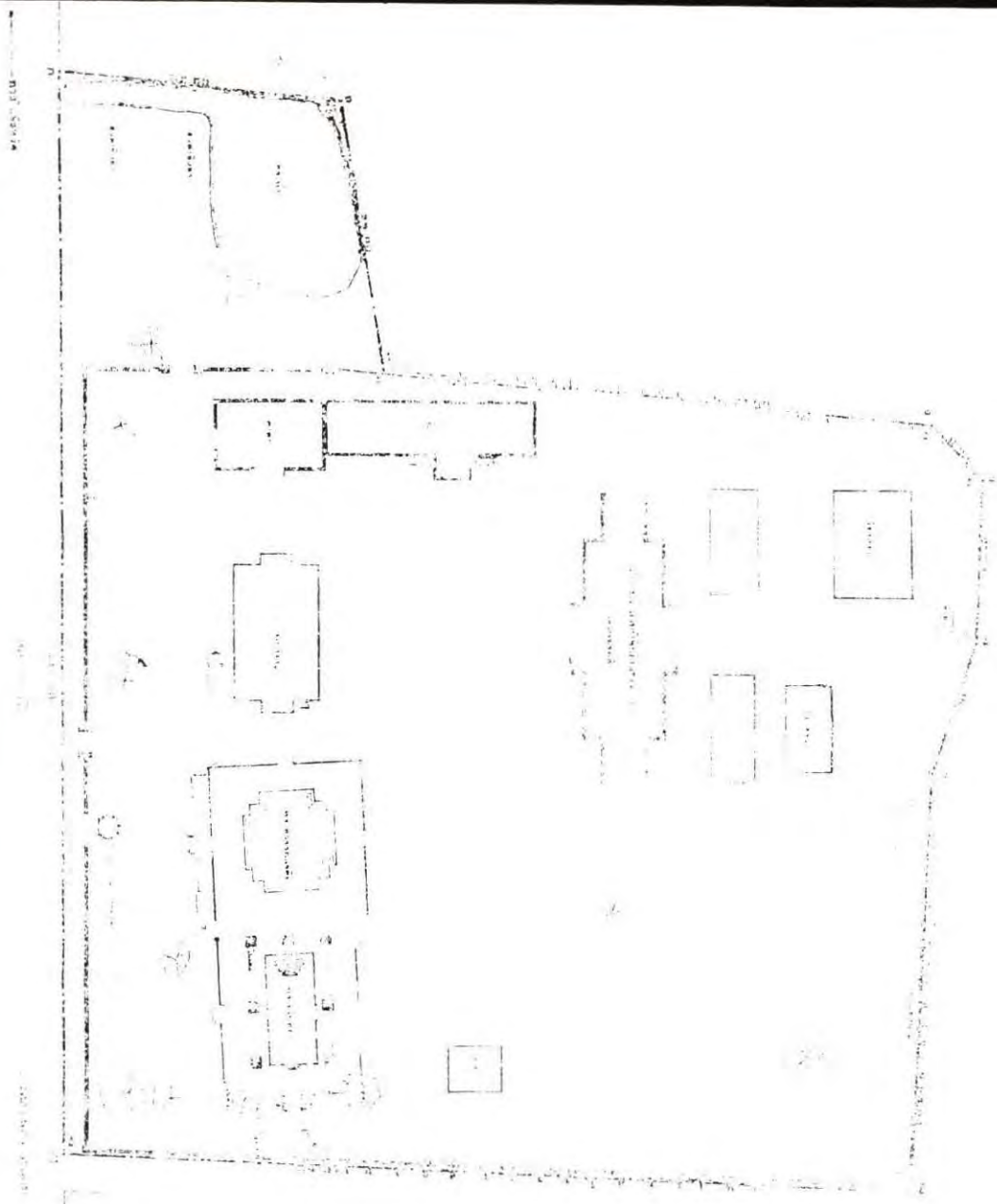
Handwritten text at the bottom left, possibly a signature or date.

ประกาศกรมศิลปากร
เรื่อง ขึ้นทะเบียนโบราณสถาน
ประกาศในราชกิจจานุเบกษา เล่ม ๙๔ ตอนที่ ๙๕
วันที่ ๑๖ สิงหาคม ๒๕๒๐ หน้า ๓๔๔๕

อาศัยอำนาจตามความในมาตรา ๗ แห่งพระราชบัญญัติโบราณสถาน โบราณวัตถุ ศิลปวัตถุ และพิพิธภัณฑสถานแห่งชาติ พ.ศ. ๒๕๐๔ กรมศิลปากรจึงประกาศขึ้นทะเบียนโบราณสถานวัดเพชรพลี ตำบลท่าราบ อำเภอเมืองเพชรบุรี จังหวัดเพชรบุรี เนื้อที่ประมาณ ๘ ไร่ ๒๖ ตารางวา ตามแบบแนบท้าย ประกาศนี้

จึงขอประกาศเพื่อทราบทั่วกัน

ประกาศ ณ วันที่ ๓๐ มิถุนายน ๒๕๒๐
เดโช สนวนานนท์
อธิบดีกรมศิลปากร



Handwritten text, possibly a title or label, oriented vertically.

Handwritten text, oriented vertically.

Handwritten text, oriented vertically.

Handwritten text, oriented vertically.

| № | Наименование | Единица измерения | Количество |
|----|--------------|-------------------|------------|
| 1 | ... | ... | ... |
| 2 | ... | ... | ... |
| 3 | ... | ... | ... |
| 4 | ... | ... | ... |
| 5 | ... | ... | ... |
| 6 | ... | ... | ... |
| 7 | ... | ... | ... |
| 8 | ... | ... | ... |
| 9 | ... | ... | ... |
| 10 | ... | ... | ... |
| 11 | ... | ... | ... |
| 12 | ... | ... | ... |
| 13 | ... | ... | ... |
| 14 | ... | ... | ... |
| 15 | ... | ... | ... |
| 16 | ... | ... | ... |
| 17 | ... | ... | ... |
| 18 | ... | ... | ... |
| 19 | ... | ... | ... |
| 20 | ... | ... | ... |
| 21 | ... | ... | ... |
| 22 | ... | ... | ... |
| 23 | ... | ... | ... |
| 24 | ... | ... | ... |
| 25 | ... | ... | ... |
| 26 | ... | ... | ... |
| 27 | ... | ... | ... |
| 28 | ... | ... | ... |
| 29 | ... | ... | ... |
| 30 | ... | ... | ... |
| 31 | ... | ... | ... |
| 32 | ... | ... | ... |
| 33 | ... | ... | ... |
| 34 | ... | ... | ... |
| 35 | ... | ... | ... |
| 36 | ... | ... | ... |
| 37 | ... | ... | ... |
| 38 | ... | ... | ... |
| 39 | ... | ... | ... |
| 40 | ... | ... | ... |
| 41 | ... | ... | ... |
| 42 | ... | ... | ... |
| 43 | ... | ... | ... |
| 44 | ... | ... | ... |
| 45 | ... | ... | ... |
| 46 | ... | ... | ... |
| 47 | ... | ... | ... |
| 48 | ... | ... | ... |
| 49 | ... | ... | ... |
| 50 | ... | ... | ... |

ประกาศกรมศิลปากร

เรื่อง กำหนดเขตที่ดินโบราณสถาน
ประกาศในราชกิจจานุเบกษา เล่ม ๕๔ ตอนที่ ๗๕
วันที่ ๑๖ สิงหาคม ๒๕๒๐ หน้า ๓๔๕๐

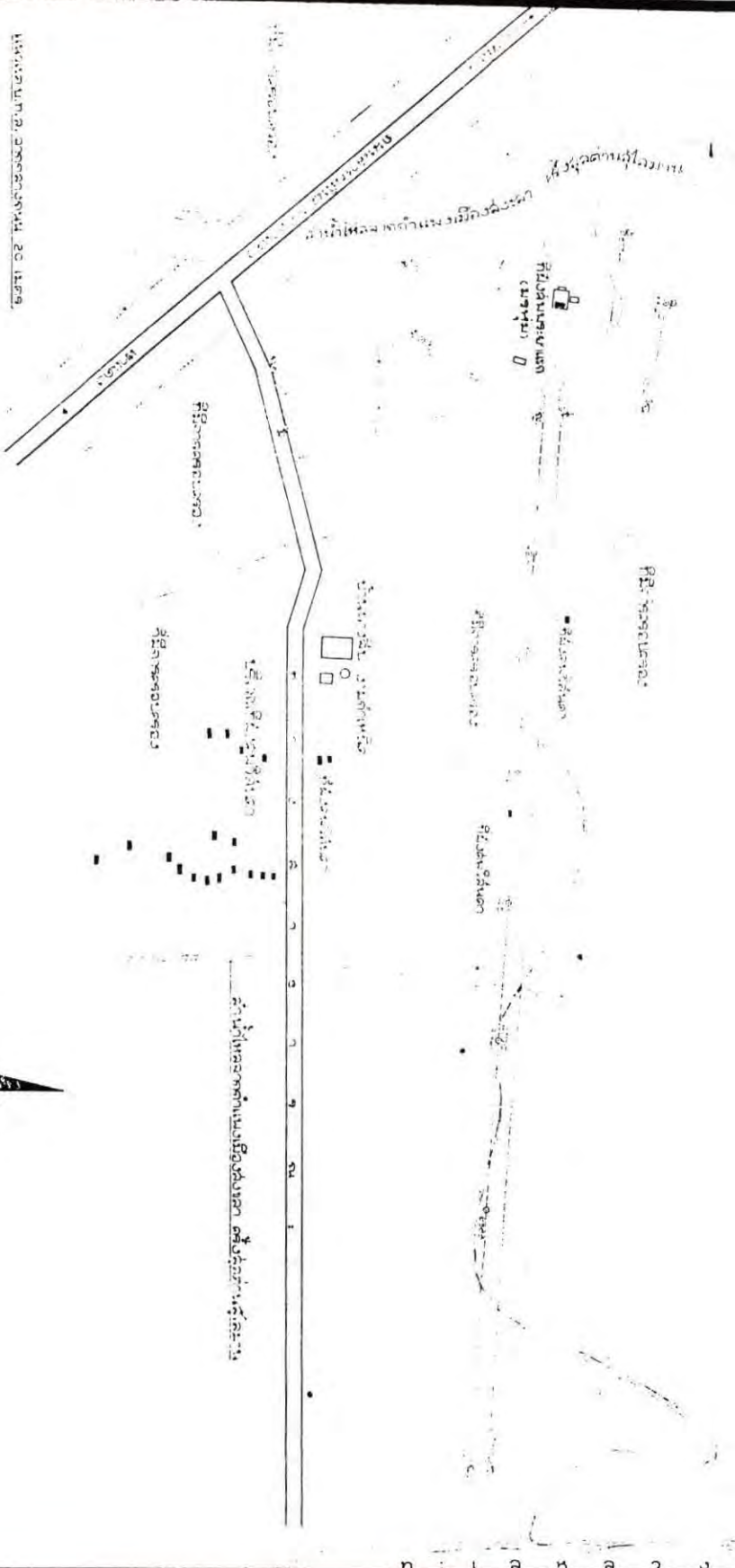
ตามที่กรมศิลปากรประกาศขึ้นทะเบียนโบราณสถานที่ยังคงพระยาแขก (มรหุ่ม) ตามประกาศ
ในราชกิจจานุเบกษา เล่ม ๕๒ ตอนที่ ๗๕ มีนาคม ๒๕๑๔ หากแต่ไม่ได้กำหนดเขตที่ดินโบราณสถาน

ฉะนั้น อาศัยอำนาจตามความในมาตรา ๗ แห่งพระราชบัญญัติโบราณสถาน โบราณวัตถุ
ศิลปวัตถุ และพิพิธภัณฑสถานแห่งชาติ พ.ศ. ๒๕๐๔ กรมศิลปากรจึงกำหนดเขตที่ดินโบราณสถานที่ยังคง
พระยาแขก (มรหุ่ม) ตำบลหัวเขา อำเภอเมืองสงขลา จังหวัดสงขลา เนื้อที่ประมาณ ๑๐ ไร่ ๒๔ ๔/๑๐ วา
ตามแบบแนบท้ายประกาศนี้

จึงขอประกาศเพื่อทราบทั่วกัน

ประกาศ ณ วันที่ ๓๐ มิถุนายน ๒๕๒๐
เดโช สนวนานนท์
อธิบดีกรมศิลปากร


พื้นที่การเกษตร



พื้นที่การเกษตร

เส้นแนวเขตที่ดินราชการ ๐ - - - - - ๐

ที่ ๒๖ น. ๒๗ น. ๒๘ น. ๒๙ น. ๓๐ น. ๓๑ น. ๓๒ น. ๓๓ น. ๓๔ น. ๓๕ น. ๓๖ น. ๓๗ น. ๓๘ น. ๓๙ น. ๔๐ น. ๔๑ น. ๔๒ น. ๔๓ น. ๔๔ น. ๔๕ น. ๔๖ น. ๔๗ น. ๔๘ น. ๔๙ น. ๕๐ น. ๕๑ น. ๕๒ น. ๕๓ น. ๕๔ น. ๕๕ น. ๕๖ น. ๕๗ น. ๕๘ น. ๕๙ น. ๖๐ น. ๖๑ น. ๖๒ น. ๖๓ น. ๖๔ น. ๖๕ น. ๖๖ น. ๖๗ น. ๖๘ น. ๖๙ น. ๗๐ น. ๗๑ น. ๗๒ น. ๗๓ น. ๗๔ น. ๗๕ น. ๗๖ น. ๗๗ น. ๗๘ น. ๗๙ น. ๘๐ น. ๘๑ น. ๘๒ น. ๘๓ น. ๘๔ น. ๘๕ น. ๘๖ น. ๘๗ น. ๘๘ น. ๘๙ น. ๙๐ น. ๙๑ น. ๙๒ น. ๙๓ น. ๙๔ น. ๙๕ น. ๙๖ น. ๙๗ น. ๙๘ น. ๙๙ น. ๑๐๐ น.



| | | | |
|--|------------|-----------|-----|
| พื้นที่การเกษตร | | กรมที่ดิน | |
| แผนที่แสดงพื้นที่การเกษตรในเขตที่ดินราชการ | | | |
| ชื่อ | ถนนสาย ๒๐๑ | เลขที่ | ๒๐๑ |
| เนื้อที่ | ๑๐๐ ไร่ | เลขที่ | ๒๐๑ |
| ผู้ถือกรรมสิทธิ์ | กรมที่ดิน | เลขที่ | ๒๐๑ |
| วันที่ออก | ๒๕๖๓ | เลขที่ | ๒๐๑ |
| ผู้จัดทำ | กรมที่ดิน | เลขที่ | ๒๐๑ |
| วันที่พิมพ์ | ๒๕๖๓ | เลขที่ | ๒๐๑ |
| ผู้พิมพ์ | กรมที่ดิน | เลขที่ | ๒๐๑ |
| ปีที่พิมพ์ | ๒๕๖๓ | เลขที่ | ๒๐๑ |

ประกาศกรมศิลปากร
เรื่อง กำหนดเขตที่ดินโบราณสถาน
ประกาศในราชกิจจานุเบกษา เล่ม ๕๔ ตอนที่ ๗๕
วันที่ ๑๖ สิงหาคม ๒๕๒๐ หน้า ๓๔๕๑

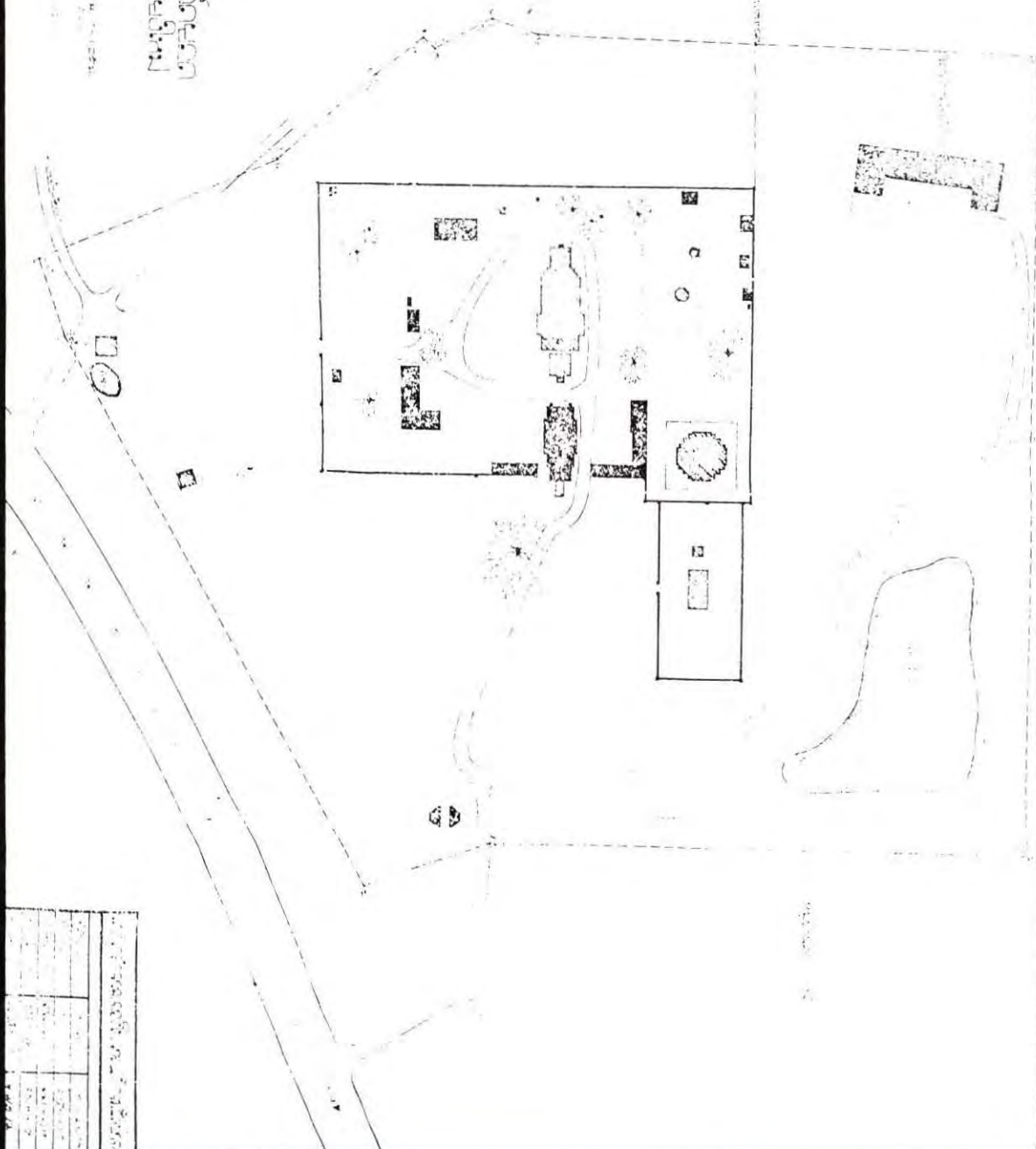
ตามที่กรมศิลปากรประกาศขึ้นทะเบียนโบราณสถานวัดเจ็ดยอด ประกาศในราชกิจจานุเบกษา เล่ม ๕๒ ตอนที่ ๗๕ วันที่ ๔ มีนาคม ๒๕๑๔ หากแต่มิได้กำหนดเขตที่ดินโบราณสถาน

ฉะนั้น อาศัยอำนาจตามความในมาตรา ๗ แห่งพระราชบัญญัติโบราณสถาน โบราณวัตถุ ศิลปวัตถุ และพิพิธภัณฑสถานแห่งชาติ พ.ศ. ๒๕๐๔ กรมศิลปากรจึงกำหนดเขตที่ดินโบราณสถานวัดเจ็ดยอด ตำบลช้างเผือก อำเภอเมืองเชียงใหม่ จังหวัดเชียงใหม่ เนื้อที่ประมาณ ๓๗ ไร่ ๓ งาน ๖๑ ตารางวา ตามแผนผังแนบท้ายประกาศนี้

จึงขอประกาศเพื่อทราบทั่วกัน

ประกาศ ณ วันที่ ๓๐ มิถุนายน ๒๕๒๐
เดโช สนวนานนท์
อธิบดีกรมศิลปากร

၁။ မြေပုံပြုစုရေးရာတွင် အောက်ဖော်ပြပါ အချက်များကို ထည့်သွင်း
 စဉ်းစားရန် မိမိတို့ နှင့် မိမိတို့ အဖွဲ့ဝင်များ
 အား ရည်ရွယ်ချက်ဖြင့် အောက်ဖော်ပြပါ အချက်များကို
 အောက်ဖော်ပြပါ အချက်များကို ထည့်သွင်း
 စဉ်းစားရန် မိမိတို့ နှင့် မိမိတို့ အဖွဲ့ဝင်များ
 အား ရည်ရွယ်ချက်ဖြင့် အောက်ဖော်ပြပါ အချက်များကို



| အမှတ် | အမျိုးအမည် | အကျယ်အဝန်း | အခြေအနေ | အခြားအချက်များ |
|-------|-------------------------|------------|---------|----------------|
| ၁ | အောက်ဖော်ပြပါ အချက်များ | | | |
| ၂ | အောက်ဖော်ပြပါ အချက်များ | | | |
| ၃ | အောက်ဖော်ပြပါ အချက်များ | | | |
| ၄ | အောက်ဖော်ပြပါ အချက်များ | | | |
| ၅ | အောက်ဖော်ပြပါ အချက်များ | | | |
| ၆ | အောက်ဖော်ပြပါ အချက်များ | | | |
| ၇ | အောက်ဖော်ပြပါ အချက်များ | | | |
| ၈ | အောက်ဖော်ပြပါ အချက်များ | | | |
| ၉ | အောက်ဖော်ပြပါ အချက်များ | | | |
| ၁၀ | အောက်ဖော်ပြပါ အချက်များ | | | |

ประกาศกรมศิลปากร

เรื่อง กำหนดเขตที่ดินโบราณสถาน
ประกาศในราชกิจจานุเบกษา เล่ม ๕๔ ตอนที่ ๗๕
วันที่ ๑๖ สิงหาคม ๒๕๒๐ หน้า ๓๔๕๒

ตามที่กรมศิลปากรประกาศขึ้นทะเบียนโบราณสถานพระปฐมเจดีย์ ประกาศในราชกิจจานุเบกษา เล่ม ๕๒ ตอนที่ ๗๕ วันที่ ๘ มีนาคม ๒๕๑๘ หากแต่ไม่ได้กำหนดเขตที่ดินโบราณสถาน

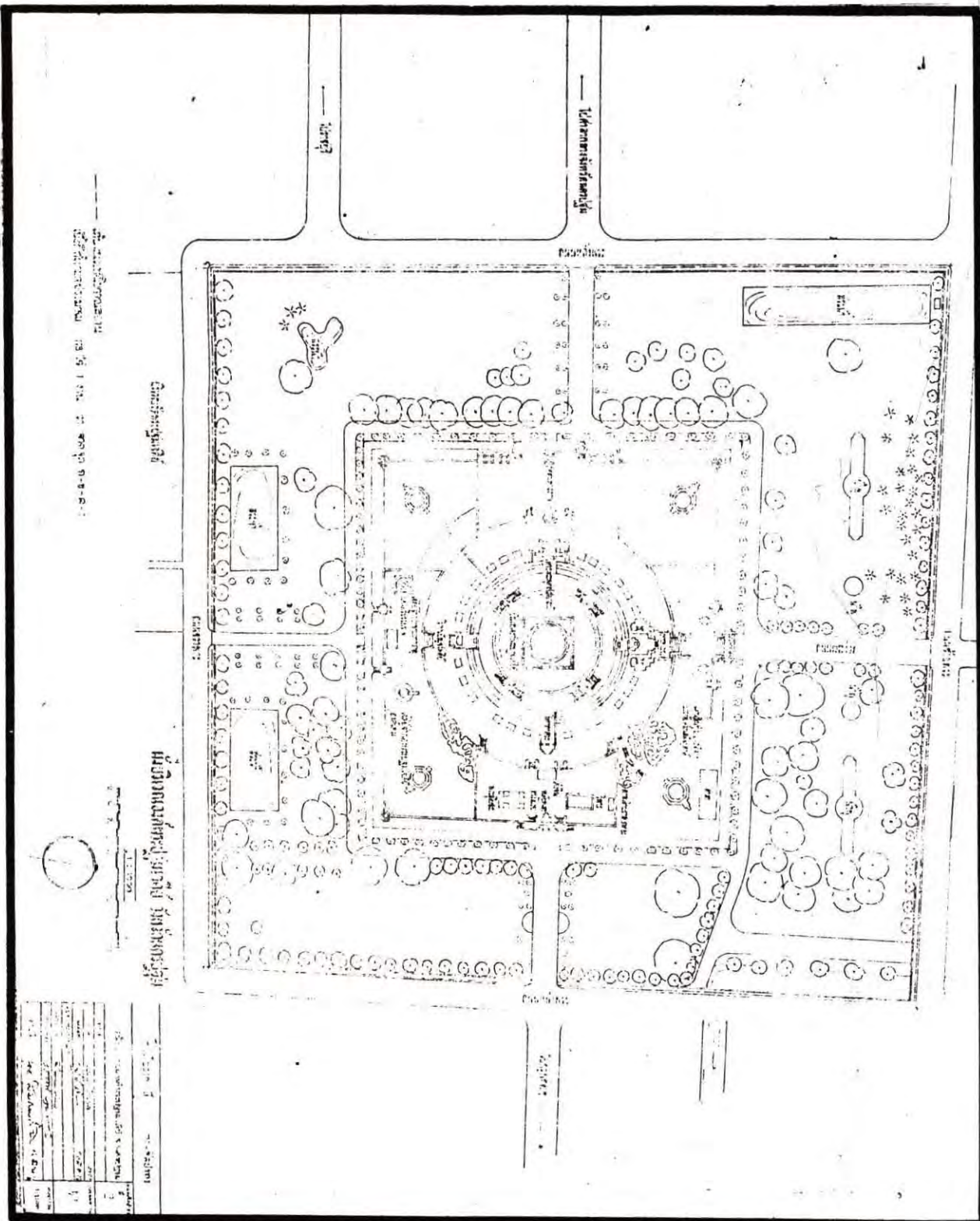
ฉะนั้น อาศัยอำนาจตามความในมาตรา ๗ แห่งพระราชบัญญัติโบราณสถาน โบราณวัตถุ ศิลปวัตถุ และพิพิธภัณฑสถานแห่งชาติ พ.ศ. ๒๕๐๔ กรมศิลปากรจึงกำหนดเขตที่ดินโบราณสถานพระปฐมเจดีย์ จังหวัดนครปฐม เนื้อที่ทั้งหมดประมาณ ๑๑๘ ไร่ ๑ งาน ตามแบบแนบท้ายประกาศนี้

จึงขอประกาศเพื่อทราบทั่วกัน

ประกาศ ณ วันที่ ๓๐ มิถุนายน ๒๕๒๐

เดโช สนวนานนท์

อธิบดีกรมศิลปากร



วัดสุทัศนเทพวรารามราชวรมหาวิหาร

พระอุโบสถ

พระวิหาร

พระธาตุ



| | |
|----------------|---------------------------------|
| ชื่อวัด | วัดสุทัศนเทพวรารามราชวรมหาวิหาร |
| ชื่อพระธาตุ | พระธาตุ |
| ชื่อพระวิหาร | พระวิหาร |
| ชื่อพระอุโบสถ | พระอุโบสถ |
| ชื่อพระพุทธรูป | พระพุทธรูป |
| ชื่อพระพิมพ์ | พระพิมพ์ |
| ชื่อพระเครื่อง | พระเครื่อง |
| ชื่อพระเครื่อง | พระเครื่อง |
| ชื่อพระเครื่อง | พระเครื่อง |
| ชื่อพระเครื่อง | พระเครื่อง |
| ชื่อพระเครื่อง | พระเครื่อง |
| ชื่อพระเครื่อง | พระเครื่อง |

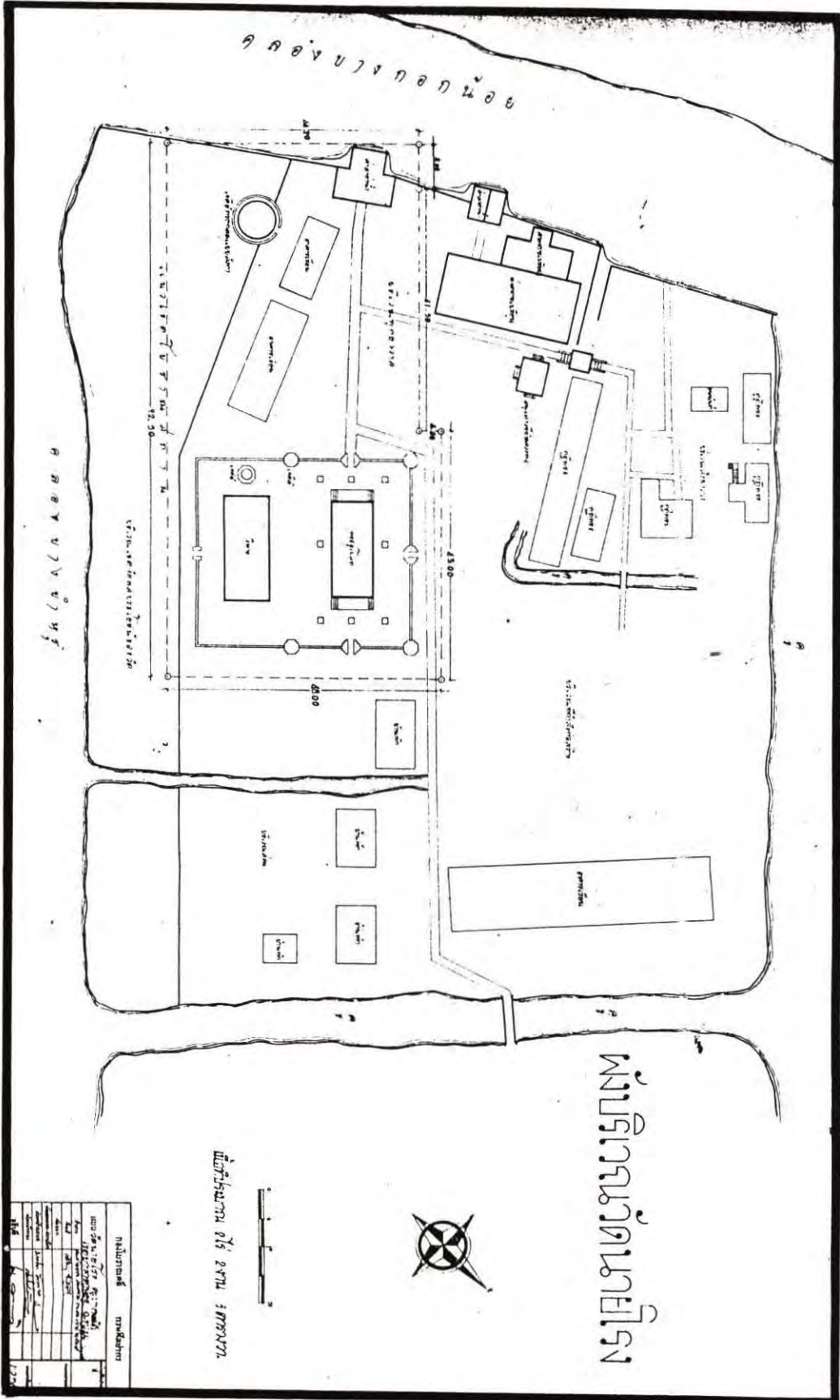
ประกาศกรมศิลปากร
เรื่อง ขึ้นทะเบียนโบราณสถาน
ประกาศในราชกิจจานุเบกษา เล่ม ๕๔ ตอนที่ ๑๒๖
วันที่ ๑๓ ธันวาคม ๒๕๒๐ หน้า ๕๐๒๗

อาศัยอำนาจตามความในมาตรา ๗ แห่งพระราชบัญญัติโบราณสถาน โบราณวัตถุ ศิลปวัตถุ และพิพิธภัณฑสถานแห่งชาติ พ.ศ. ๒๕๐๔ กรมศิลปากรจึงประกาศขึ้นทะเบียนโบราณสถานวัดนายโรง แขวงบางพลัด เขตบางกอกน้อย กรุงเทพมหานคร เนื้อที่ประมาณ ๒ ไร่ ๒ งาน ๖ ตารางวา ตามแบบแนบท้ายประกาศนี้

จึงขอประกาศเพื่อทราบทั่วกัน

ประกาศ ณ วันที่ ๒๔ ตุลาคม ๒๕๒๐
เดโช สนวนานนท์
อธิบดีกรมศิลปากร

๑ คอย บวก กอ ก ๒๐๘



แผนบริเวณวัดนาเกลือ

พื้นที่บริเวณ ๑๕ ไร่ ๒ งาน ๕ ตารางวา



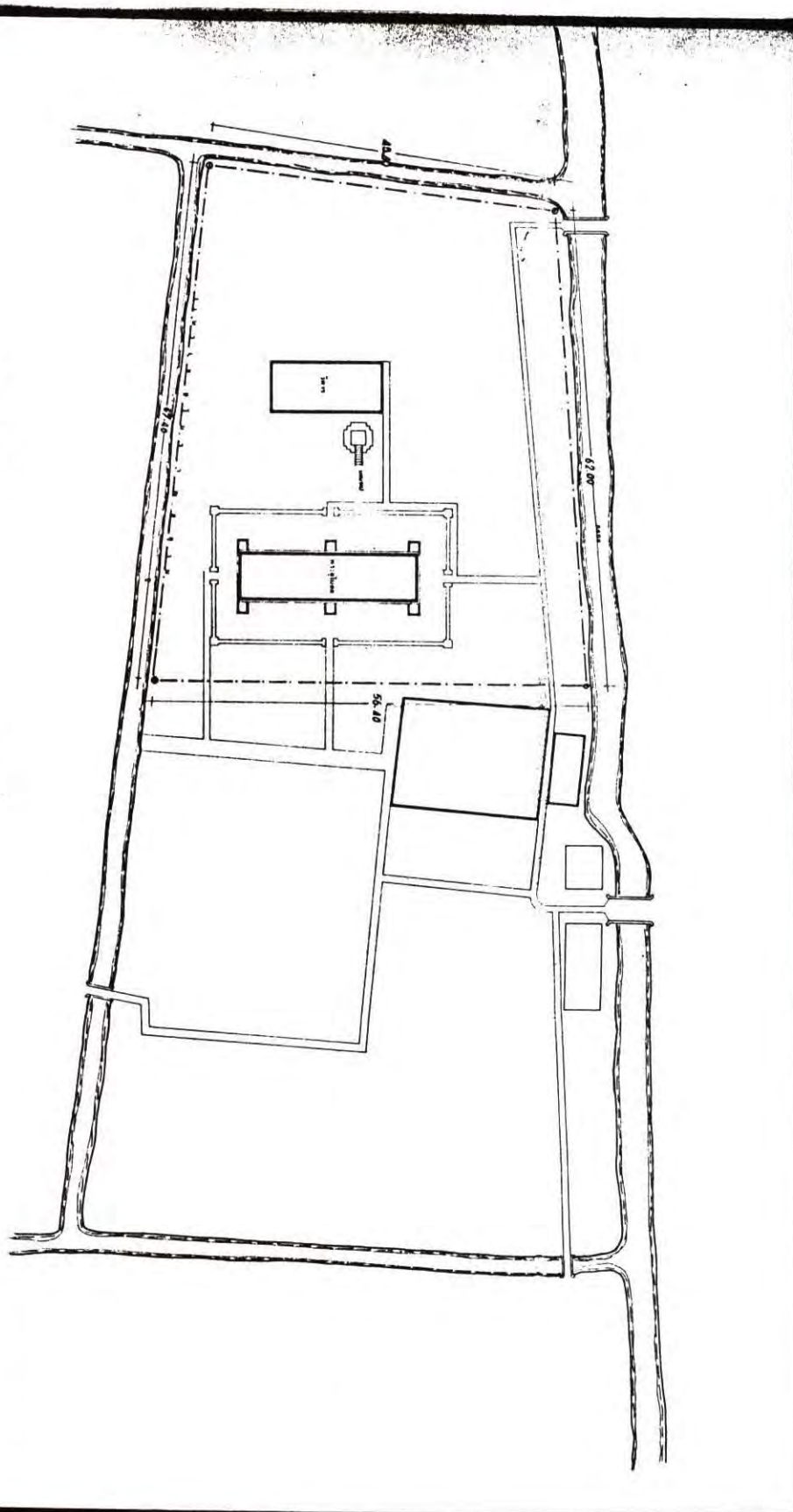
| ข้อมูลอาคาร | | มาตรฐาน | |
|-----------------------|------------------------|---------|---|
| ชื่ออาคาร | อาคารเรียน | มาตรฐาน | ๑ |
| พื้นที่ | ๑๕ ไร่ ๒ งาน ๕ ตารางวา | มาตรฐาน | ๑ |
| จำนวนชั้น | ๑ ชั้น | มาตรฐาน | ๑ |
| จำนวนห้อง | ๑๕ ห้อง | มาตรฐาน | ๑ |
| จำนวนเสา | ๑๕ เสา | มาตรฐาน | ๑ |
| จำนวนประตู | ๑๕ ประตู | มาตรฐาน | ๑ |
| จำนวนหน้าต่าง | ๑๕ หน้าต่าง | มาตรฐาน | ๑ |
| จำนวนบันได | ๑ บันได | มาตรฐาน | ๑ |
| จำนวนลิฟต์ | ๐ ลิฟต์ | มาตรฐาน | ๑ |
| จำนวนห้องน้ำ | ๑ ห้องน้ำ | มาตรฐาน | ๑ |
| จำนวนห้องประชุม | ๑ ห้องประชุม | มาตรฐาน | ๑ |
| จำนวนห้องเรียน | ๑๕ ห้องเรียน | มาตรฐาน | ๑ |
| จำนวนห้องสมุด | ๑ ห้องสมุด | มาตรฐาน | ๑ |
| จำนวนห้องโถง | ๑ ห้องโถง | มาตรฐาน | ๑ |
| จำนวนห้องปฏิบัติการ | ๑ ห้องปฏิบัติการ | มาตรฐาน | ๑ |
| จำนวนห้องคอมพิวเตอร์ | ๑ ห้องคอมพิวเตอร์ | มาตรฐาน | ๑ |
| จำนวนห้องเรียนพิเศษ | ๑ ห้องเรียนพิเศษ | มาตรฐาน | ๑ |
| จำนวนห้องเรียนรวม | ๑ ห้องเรียนรวม | มาตรฐาน | ๑ |
| จำนวนห้องเรียนเดี่ยว | ๑ ห้องเรียนเดี่ยว | มาตรฐาน | ๑ |
| จำนวนห้องเรียนคู่ | ๑ ห้องเรียนคู่ | มาตรฐาน | ๑ |
| จำนวนห้องเรียนสาม | ๑ ห้องเรียนสาม | มาตรฐาน | ๑ |
| จำนวนห้องเรียนสี่ | ๑ ห้องเรียนสี่ | มาตรฐาน | ๑ |
| จำนวนห้องเรียนห้า | ๑ ห้องเรียนห้า | มาตรฐาน | ๑ |
| จำนวนห้องเรียนหก | ๑ ห้องเรียนหก | มาตรฐาน | ๑ |
| จำนวนห้องเรียนเจ็ด | ๑ ห้องเรียนเจ็ด | มาตรฐาน | ๑ |
| จำนวนห้องเรียนแปด | ๑ ห้องเรียนแปด | มาตรฐาน | ๑ |
| จำนวนห้องเรียนเก้า | ๑ ห้องเรียนเก้า | มาตรฐาน | ๑ |
| จำนวนห้องเรียนสิบ | ๑ ห้องเรียนสิบ | มาตรฐาน | ๑ |
| จำนวนห้องเรียนสิบเอ็ด | ๑ ห้องเรียนสิบเอ็ด | มาตรฐาน | ๑ |
| จำนวนห้องเรียนสิบแปด | ๑ ห้องเรียนสิบแปด | มาตรฐาน | ๑ |
| จำนวนห้องเรียนสิบเก้า | ๑ ห้องเรียนสิบเก้า | มาตรฐาน | ๑ |
| จำนวนห้องเรียนยี่สิบ | ๑ ห้องเรียนยี่สิบ | มาตรฐาน | ๑ |

ประกาศกรมศิลปากร
เรื่อง ขึ้นทะเบียนโบราณสถาน
ประกาศในราชกิจจานุเบกษา เล่ม ๕๔ ตอนที่ ๑๒๖
วันที่ ๑๓ ธันวาคม ๒๕๒๐ หน้า ๕๐๒๘

อาศัยอำนาจตามความในมาตรา ๗ แห่งพระราชบัญญัติโบราณสถาน โบราณวัตถุ ศิลปวัตถุ และพิพิธภัณฑสถานแห่งชาติ พ.ศ. ๒๕๐๔ กรมศิลปากรจึงประกาศขึ้นทะเบียนโบราณสถานวัดไชยทิศ ตำบลบางขุนนนท์ เขตบางกอกน้อย กรุงเทพมหานคร เนื้อที่ประมาณ ๑ ไร่ ๓ งาน ๗๗ ตารางวา ตามแบบแนบท้ายประกาศนี้

จึงขอประกาศเพื่อทราบทั่วกัน

ประกาศ ณ วันที่ ๒๔ ตุลาคม ๒๕๒๐
เดโช สนวนานนท์
อธิบดีกรมศิลปากร



ผังบริเวณวิทยาลัย



| | | |
|-------------------|------------------|---------|
| โรงเรียนอัสสัมชัญ | | ภาคสนาม |
| แผนผังบริเวณ | | |
| วันที่ทำ | ๑๕/๓/๖๕ | |
| ทำโดย | นายวิชาญ น.วิชาญ | |
| ตรวจสอบโดย | นายวิชาญ น.วิชาญ | |
| ควบคุมการก่อสร้าง | นายวิชาญ น.วิชาญ | |
| ช่างเขียน | นายวิชาญ น.วิชาญ | |
| ช่างสำรวจ | นายวิชาญ น.วิชาญ | |
| ช่างโยธา | นายวิชาญ น.วิชาญ | |
| ช่างไฟฟ้า | นายวิชาญ น.วิชาญ | |
| ช่างประปา | นายวิชาญ น.วิชาญ | |
| ช่างไม้ | นายวิชาญ น.วิชาญ | |
| ช่างเหล็ก | นายวิชาญ น.วิชาญ | |
| ช่างปูน | นายวิชาญ น.วิชาญ | |
| ช่างสี | นายวิชาญ น.วิชาญ | |
| ช่างอื่น ๆ | | |

ประกาศกรมศิลปากร
เรื่อง ขึ้นทะเบียนโบราณสถาน
ประกาศในราชกิจจานุเบกษา เล่ม ๘๔ ตอนที่ ๑๒๖
วันที่ ๑๓ ธันวาคม ๒๕๒๐ หน้า ๕๐๒๕

อาศัยอำนาจตามความในมาตรา ๗ แห่งพระราชบัญญัติโบราณสถาน โบราณวัตถุ ศิลปวัตถุ และพิพิธภัณฑสถานแห่งชาติ พ.ศ. ๒๕๐๔ กรมศิลปากรจึงประกาศขึ้นทะเบียนโบราณสถานวัดบางขุนนนท์ ตำบลบางขุนนนท์ เขตบางกอกน้อย กรุงเทพมหานคร เนื้อที่ประมาณ ๕ ไร่ ๓ งาน ๗๐ ตารางวา ตามแบบแนบท้ายประกาศนี้

จึงขอประกาศเพื่อทราบทั่วกัน

ประกาศ ณ วันที่ ๒๔ ตุลาคม ๒๕๒๐
เดโช สนวนนนท์
อธิบดีกรมศิลปากร

ประกาศกรมศิลปากร

เรื่อง ขึ้นทะเบียนโบราณสถาน

ประกาศในราชกิจจานุเบกษา เล่ม ๕๔ ตอนที่ ๑๒๖

วันที่ ๑๓ ธันวาคม ๒๕๒๐ หน้า ๕๐๓๐

อาศัยอำนาจตามความในมาตรา ๗ แห่งพระราชบัญญัติโบราณสถาน โบราณวัตถุ ศิลปวัตถุ และพิพิธภัณฑสถานแห่งชาติ พ.ศ. ๒๕๐๔ กรมศิลปากรจึงประกาศขึ้นทะเบียนโบราณสถานวัดเวฬุราชิม ตำบลบางยี่เรือ เขตธนบุรี กรุงเทพมหานคร เนื้อที่ประมาณ ๔ ไร่ ๓ งาน ๖๔ ตารางวา ตามแบบแนบท้าย ประกาศนี้

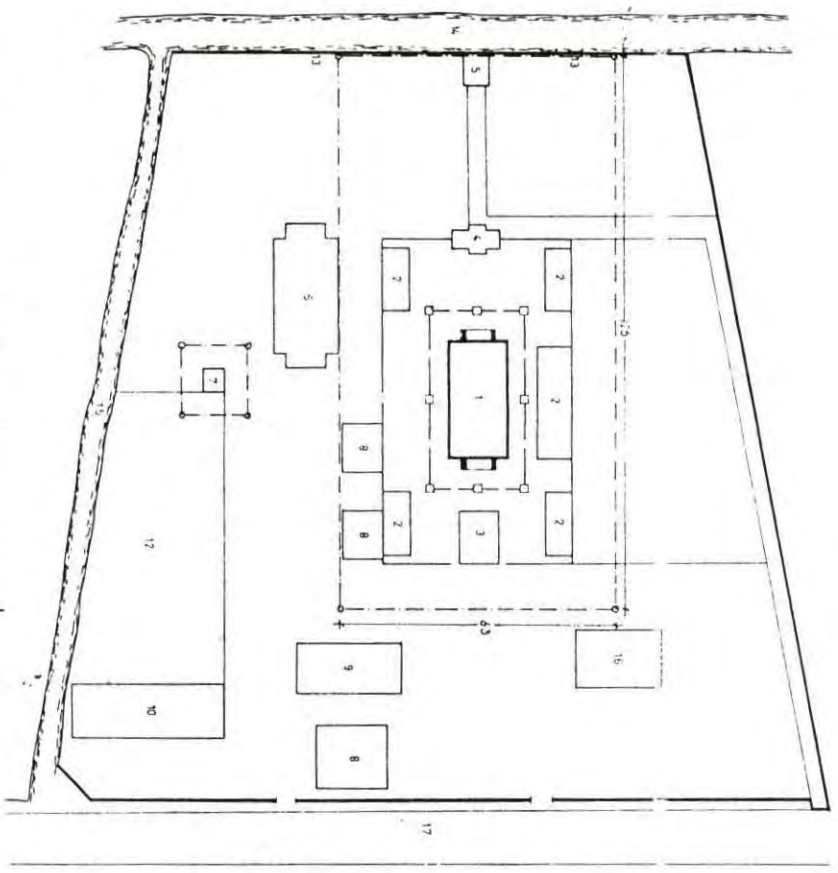
จึงขอประกาศเพื่อทราบทั่วกัน

ประกาศ ณ วันที่ ๒๔ ตุลาคม ๒๕๒๐

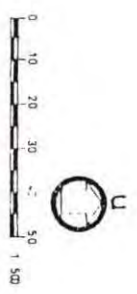
เดโช สวานานนท์

อธิบดีกรมศิลปากร

แผนผังอาคารเรียน โรงเรียนบ้านท่าเสา



- 1 ห้องเรียน
- 2 ครัว
- 3 อาคารอเนกประสงค์
- 4 อาคารอเนกประสงค์
- 5 อาคารอเนกประสงค์
- 6 อาคารอเนกประสงค์
- 7 ครัว
- 8 อาคารอเนกประสงค์
- 9 อาคารอเนกประสงค์
- 10 อาคารอเนกประสงค์
- 11 อาคารอเนกประสงค์
- 12 อาคารอเนกประสงค์
- 13 อาคารอเนกประสงค์
- 14 อาคารอเนกประสงค์
- 15 อาคารอเนกประสงค์
- 16 อาคารอเนกประสงค์
- 17 อาคารอเนกประสงค์



1:1000

| | |
|----------------|--------------------|
| ชื่อโรงเรียน | โรงเรียนบ้านท่าเสา |
| ชื่ออาคาร | อาคารเรียน |
| ชื่อผู้จัดทำ | ... |
| ชื่อผู้ตรวจสอบ | ... |
| วันที่จัดทำ | ... |
| สถานที่ | ... |

ประกาศกรมศิลปากร
เรื่อง ขึ้นทะเบียนโบราณสถาน
ประกาศในราชกิจจานุเบกษา เล่ม ๕๔ ตอนที่ ๑๒๖
วันที่ ๑๓ ธันวาคม ๒๕๒๐ หน้า ๕๐๓๑

อาศัยอำนาจตามความในมาตรา ๗ แห่งพระราชบัญญัติโบราณสถาน โบราณวัตถุ ศิลปวัตถุ และพิพิธภัณฑสถานแห่งชาติ พ.ศ. ๒๕๐๔ กรมศิลปากรจึงประกาศขึ้นทะเบียนโบราณสถานวัดโพธิ์นิมิตร์ ตำบลบางยี่เรือ เขตธนบุรี กรุงเทพมหานคร เนื้อที่ประมาณ ๑๙ ไร่ ๑๙ ตารางวา ตามแบบแนบท้ายประกาศนี้
จึงขอประกาศเพื่อทราบทั่วกัน

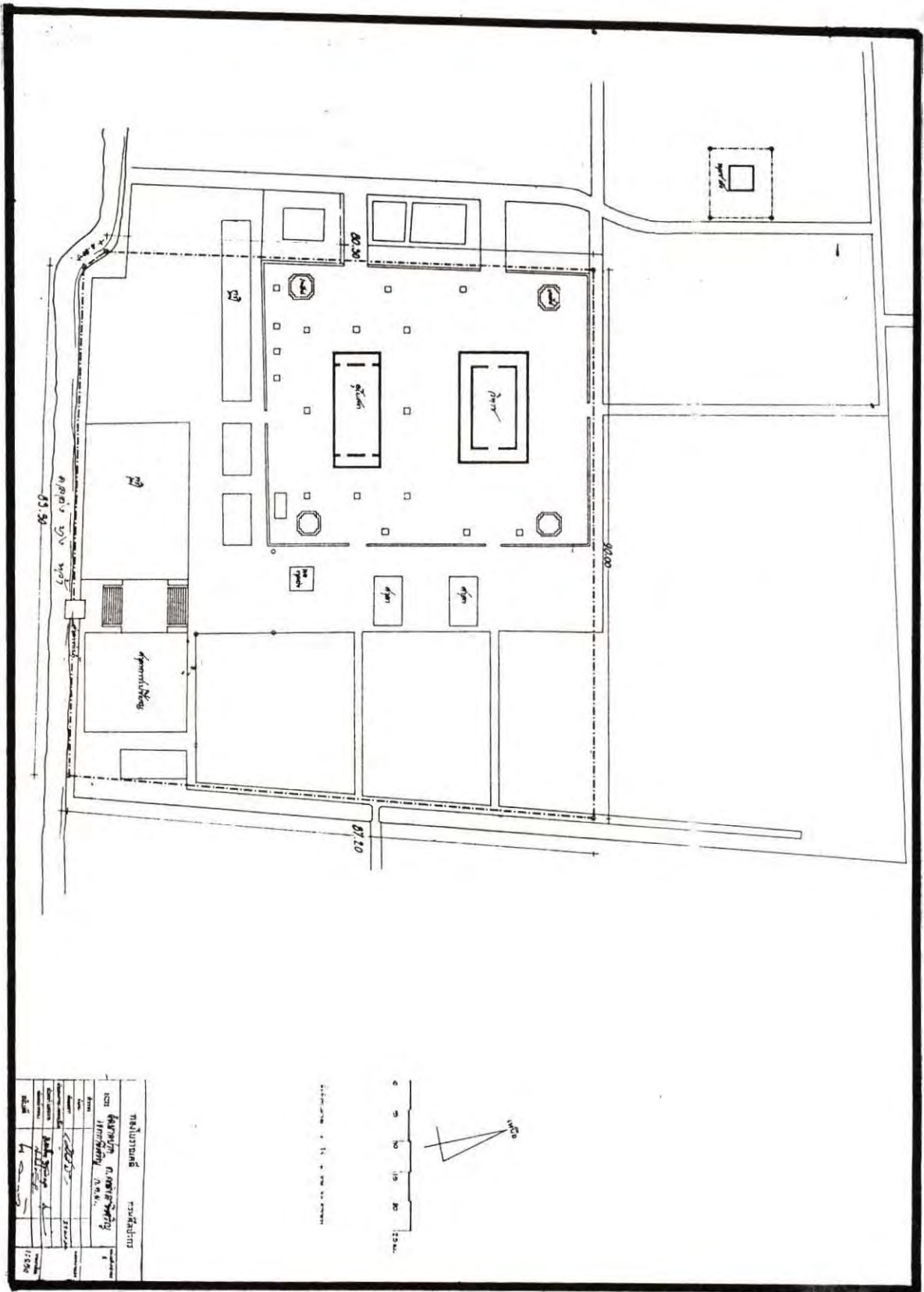
ประกาศ ณ วันที่ ๒๔ ตุลาคม ๒๕๒๐
เคโซ สนวนนนท์
อธิบดีกรมศิลปากร

ประกาศกรมศิลปากร
เรื่อง ขึ้นทะเบียนโบราณสถาน
ประกาศในราชกิจจานุเบกษา เล่ม ๕๔ ตอนที่ ๑๒๖
วันที่ ๑๓ ธันวาคม ๒๕๒๐ หน้า ๕๐๓๒

อาศัยอำนาจตามความในมาตรา ๗ แห่งพระราชบัญญัติโบราณสถาน โบราณวัตถุ ศิลปวัตถุ และพิพิธภัณฑสถานแห่งชาติ พ.ศ. ๒๕๐๔ กรมศิลปากรจึงประกาศขึ้นทะเบียนโบราณสถานวัดนาคปรก ตำบลคลองภาษีเจริญ เขตภาษีเจริญ กรุงเทพมหานคร เนื้อที่ประมาณ ๔ ไร่ ๒ งาน ๒๓ ตารางวา ตามแบบแนบท้ายประกาศนี้

จึงขอประกาศเพื่อทราบทั่วกัน

ประกาศ ณ วันที่ ๒๔ ตุลาคม ๒๕๒๐
เดโช สนวนานนท์
อธิบดีกรมศิลปากร



| | |
|--------------|------------------|
| Project Name | Handwritten text |
| Client | Handwritten text |
| Architect | Handwritten text |
| Date | Handwritten text |
| Scale | Handwritten text |
| Sheet No. | Handwritten text |
| Project No. | Handwritten text |
| Location | Handwritten text |
| Site No. | Handwritten text |
| Plot No. | Handwritten text |
| Block No. | Handwritten text |
| Room No. | Handwritten text |
| Area | Handwritten text |
| Volume | Handwritten text |
| Height | Handwritten text |
| Perimeter | Handwritten text |
| Orientation | Handwritten text |
| Remarks | Handwritten text |

ประกาศกรมศิลปากร
เรื่อง ขึ้นทะเบียนโบราณสถาน
ประกาศในราชกิจจานุเบกษา เล่ม ๘๔ ตอนที่ ๑๒๖
วันที่ ๑๓ ธันวาคม ๒๕๒๐ หน้า ๕๐๓๔

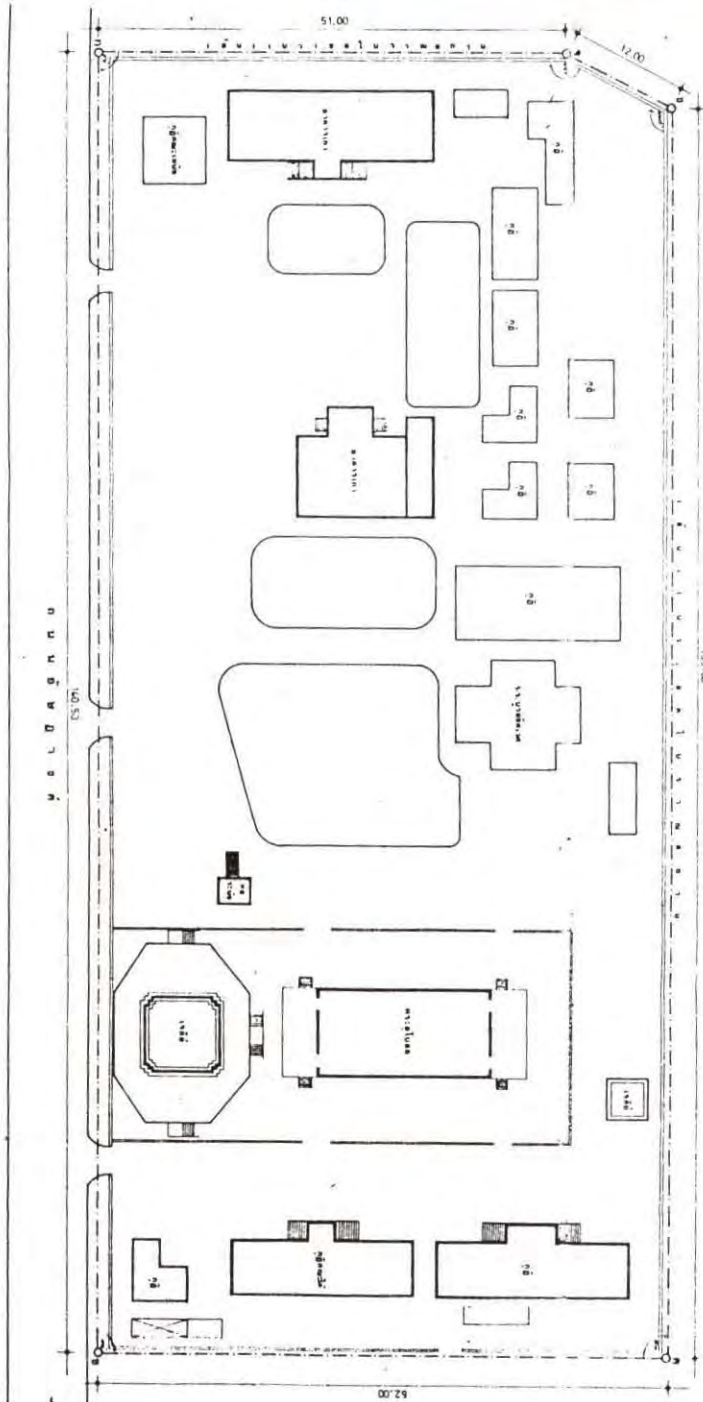
อาศัยอำนาจตามความในมาตรา ๗ แห่งพระราชบัญญัติโบราณสถาน โบราณวัตถุ ศิลปวัตถุ และพิพิธภัณฑสถานแห่งชาติ พ.ศ. ๒๕๐๔ กรมศิลปากรจึงประกาศขึ้นทะเบียนโบราณสถานวัดบูรณศิริ-
มาตยาราม ตำบลศาลเจ้าพ่อเสือ เขตพระนคร กรุงเทพมหานคร เนื้อที่ประมาณ ๕ ไร่ ๑ งาน ๖๕ ตารางวา
ตามแบบแนบท้ายประกาศนี้

จึงขอประกาศเพื่อทราบทั่วกัน

ประกาศ ณ วันที่ ๒๔ ตุลาคม ๒๕๒๐
เดโช สนวนานนท์
อธิบดีกรมศิลปากร

| | |
|--------------------|--------------------------|
| ชื่อโครงการ | ศูนย์บริการสุขภาพชุมชน |
| ชื่ออาคาร | ศูนย์บริการสุขภาพชุมชน |
| ชื่อพื้นที่ | พื้นที่บริการสุขภาพชุมชน |
| ชื่อผู้จัดทำ | ศูนย์บริการสุขภาพชุมชน |
| ชื่อผู้ตรวจสอบ | ศูนย์บริการสุขภาพชุมชน |
| ชื่อผู้รับทราบ | ศูนย์บริการสุขภาพชุมชน |
| ชื่อผู้ให้ข้อมูล | ศูนย์บริการสุขภาพชุมชน |
| ชื่อผู้ให้คำปรึกษา | ศูนย์บริการสุขภาพชุมชน |
| ชื่อผู้ให้คำปรึกษา | ศูนย์บริการสุขภาพชุมชน |
| ชื่อผู้ให้คำปรึกษา | ศูนย์บริการสุขภาพชุมชน |

ศูนย์บริการสุขภาพชุมชน
 1:500
 1:500
 1:500

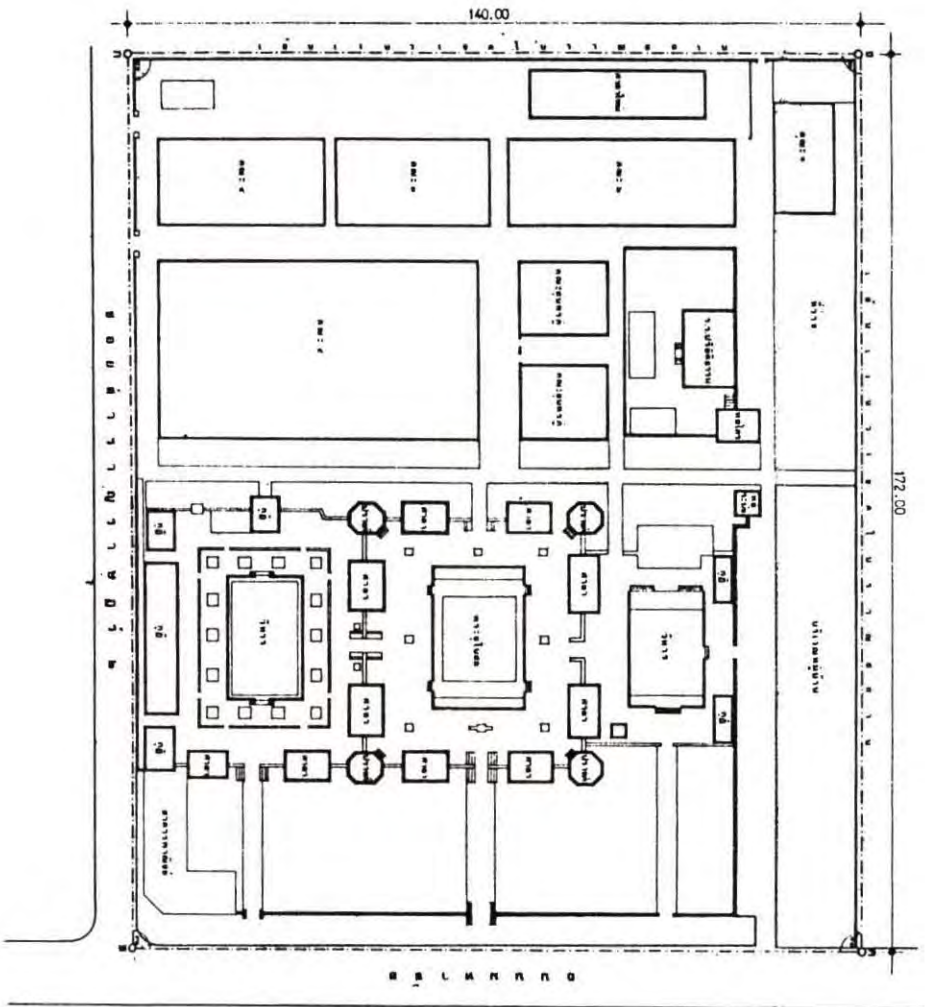


ประกาศกรมศิลปากร
เรื่อง ขึ้นทะเบียนโบราณสถาน
ประกาศในราชกิจจานุเบกษา เล่ม ๙๔ ตอนที่ ๑๒๖
วันที่ ๑๓ ธันวาคม ๒๕๒๐ หน้า ๕๐๓๕

อาศัยอำนาจตามความในมาตรา ๗ แห่งพระราชบัญญัติโบราณสถาน โบราณวัตถุ ศิลปวัตถุ และพิพิธภัณฑสถานแห่งชาติ พ.ศ. ๒๕๐๔ กรมศิลปากรจึงประกาศขึ้นทะเบียนโบราณสถานวัดเทพธิดาราม ตำบลสำราญราษฎร์ เขตพระนคร กรุงเทพมหานคร เนื้อที่ประมาณ ๑๕ ไร่ - งาน ๒๐ ตารางวา ตามแบบแนบท้ายประกาศนี้

จึงขอประกาศเพื่อทราบทั่วกัน

ประกาศ ณ วันที่ ๒๔ ตุลาคม ๒๕๒๐
เดโช สวานานนท์
อธิบดีกรมศิลปากร



ผังบริเวณวัดเทพอดิตาราม

ขนาดพื้นที่รวม ๔ ไร่ ๑ งาน ๓๐ ตารางวา



| ประเภทอาคาร | พื้นที่ |
|------------------|---------|
| อาคารเรียน | |
| อาคารอเนกประสงค์ | |
| อาคารประกอบ | |
| อาคารจอดรถ | |
| สวน | |
| รวม | |

1. นายสมชาย ใจดี
 2. นายสมชาย ใจดี
 3. นายสมชาย ใจดี
 4. นายสมชาย ใจดี
 5. นายสมชาย ใจดี
 6. นายสมชาย ใจดี
 7. นายสมชาย ใจดี
 8. นายสมชาย ใจดี
 9. นายสมชาย ใจดี
 10. นายสมชาย ใจดี

ประกาศกรมศิลปากร
เรื่อง ขึ้นทะเบียนโบราณสถาน
ประกาศในราชกิจจานุเบกษา เล่ม ๕๔ ตอนที่ ๑๒๖
วันที่ ๑๓ ธันวาคม ๒๕๒๐ หน้า ๕๐๓๖

อาศัยอำนาจตามความในมาตรา ๗ แห่งพระราชบัญญัติโบราณสถาน โบราณวัตถุ ศิลปวัตถุ และพิพิธภัณฑสถานแห่งชาติ พ.ศ. ๒๕๐๔ กรมศิลปากรจึงประกาศขึ้นทะเบียนโบราณสถานทุ่งพระเมรุ (สนามหลวง) เขตพระนคร กรุงเทพมหานคร พื้นที่ ๗๔ ไร่ ๖๓ ตารางวา ตามแบบแนบท้ายประกาศนี้
จึงขอประกาศเพื่อทราบทั่วกัน

ประกาศ ณ วันที่ ๒๔ ตุลาคม ๒๕๒๐
เดโช สวานานนท์
อธิบดีกรมศิลปากร

ประกาศกรมศิลปากร

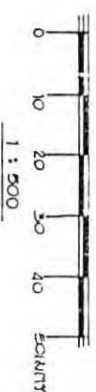
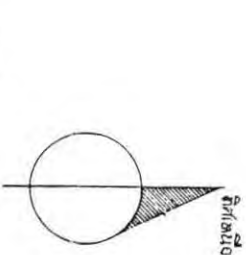
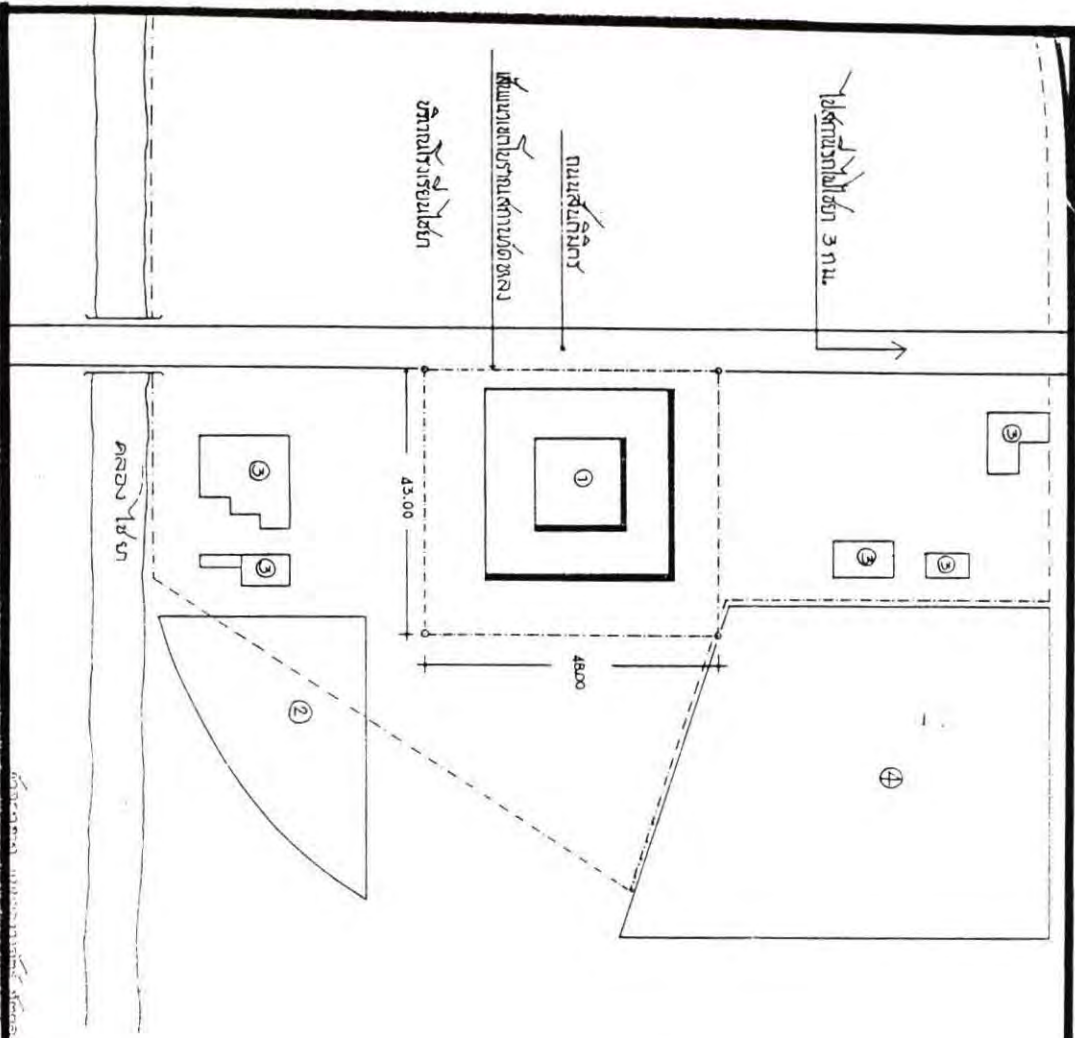
เรื่อง กำหนดเขตที่ดินโบราณสถาน
ประกาศในราชกิจจานุเบกษา เล่ม ๙๔ ตอนที่ ๑๒๖
วันที่ ๑๓ ธันวาคม ๒๕๒๐ หน้า ๕๐๓๗

ตามที่กรมศิลปากรประกาศขึ้นทะเบียนโบราณสถานวัดหลง ตามประกาศในราชกิจจานุเบกษา เล่ม ๕๓ ตอนที่ ๓๔ วันที่ ๒๗ กันยายน ๒๔๗๙ หากแต่มิได้กำหนดเขตที่ดินโบราณสถาน

ฉะนั้น อาศัยอำนาจตามความในมาตรา ๗ แห่งพระราชบัญญัติโบราณสถาน โบราณวัตถุ ศิลปวัตถุ และพิพิธภัณฑสถานแห่งชาติ พ.ศ. ๒๕๐๔ กรมศิลปากรจึงกำหนดเขตที่ดินโบราณสถานวัดหลง ตำบลเมือง อำเภอไชยา จังหวัดสุราษฎร์ธานี เนื้อที่ประมาณ ๑ ไร่ ๑ งาน ๓๐ ตารางวา ตามแบบแนบท้าย ประกาศนี้

จึงขอประกาศเพื่อทราบทั่วกัน

ประกาศ ณ วันที่ ๒๔ ตุลาคม ๒๕๒๐
เดโช สวานานนท์
อธิบดีกรมศิลปากร



- ① บ่อรับน้ำฝน 1 1/2 1-114 10 ตร.กม
 ② บ่อรับน้ำฝนตามถนน 43.00 x 48.00 ตร.กม
 ③ บ้านพักอาศัย 3 หลัง
 ④ บ่อรับน้ำฝน 1 หลัง 214 - 714 30 ตร.กม

| กองโบราณคดี กรมศิลปากร | | วันที่ | มาตรา |
|------------------------|---------------------------------------|---------|-------|
| แบบวัด | นาย ก. ไร่ยา อ. ไร่ยา อ. สุราษฎร์ธานี | 3/10/53 | 1:500 |
| สำรวจ | นาย ก. ไร่ยา | | |
| เขียน | นาย ก. ไร่ยา | | |
| ตรวจสอบ | นาย ก. ไร่ยา | | |
| อนุมัติ | นาย ก. ไร่ยา | | |
| ออกพิมพ์ | นาย ก. ไร่ยา | | |

ประกาศกรมศิลปากร
เรื่อง ขึ้นทะเบียนโบราณสถาน
ประกาศในราชกิจจานุเบกษา เล่ม ๕๕ ตอนที่ ๕๘
วันที่ ๑๕ กันยายน ๒๕๒๑ หน้า ๓๑๑๕

อาศัยอำนาจตามความในมาตรา ๗ แห่งพระราชบัญญัติโบราณสถาน โบราณวัตถุ ศิลปวัตถุ และพิพิธภัณฑสถานแห่งชาติ พ.ศ. ๒๕๐๔ กรมศิลปากรจึงประกาศขึ้นทะเบียนโบราณสถาน โรงเรียนปณเขตพระนคร กรุงเทพมหานคร เนื้อที่ประมาณ ๔ ไร่ ๓ งาน ๕๖ ตารางวา ตามแผนผังแนบท้ายประกาศนี้
จึงขอประกาศเพื่อทราบทั่วกัน

ประกาศ ณ วันที่ ๒๒ สิงหาคม ๒๕๒๑
เดโช สนวนานนท์
อธิบดีกรมศิลปากร

ประกาศกรมศิลปากร
เรื่อง ขึ้นทะเบียนโบราณสถาน
ประกาศในราชกิจจานุเบกษา เล่ม ๕๕ ตอนที่ ๕๘
วันที่ ๑๕ กันยายน ๒๕๒๑ หน้า ๓๑๒๐

อาศัยอำนาจตามความในมาตรา ๗ แห่งพระราชบัญญัติโบราณสถาน โบราณวัตถุ ศิลปวัตถุ และพิพิธภัณฑสถานแห่งชาติ พ.ศ. ๒๕๐๔ กรมศิลปากรจึงประกาศขึ้นทะเบียนโบราณสถาน กำแพงเมือง-คูเมือง จังหวัดสุรินทร์ ดังนี้

- บริเวณที่ ๑ เนื้อที่ประมาณ ๒๓ ไร่ ๗๙ ตารางวา
- บริเวณที่ ๒ เนื้อที่ประมาณ ๑๗ ไร่ ๒๐ ตารางวา
- บริเวณที่ ๓ เนื้อที่ประมาณ ๓๐ ไร่ ๒๕ ตารางวา
- บริเวณที่ ๔ เนื้อที่ประมาณ ๔๐ ไร่ ๓ งาน ๓๕ ตารางวา
- บริเวณที่ ๕ เนื้อที่ประมาณ ๒๗ ไร่ ๑ งาน ๕๔ ตารางวา
- บริเวณที่ ๖ เนื้อที่ประมาณ ๕๘ ไร่ ๑๒ ตารางวา
- บริเวณที่ ๗ เนื้อที่ประมาณ ๑๑๗ ไร่ ๑ งาน ๖๒ ตารางวา
- บริเวณที่ ๘ เนื้อที่ประมาณ ๒๒ ไร่ ๓ งาน ๒๐ ตารางวา
- บริเวณที่ ๙ เนื้อที่ประมาณ ๒๕ ไร่ ๒ งาน ๕ ตารางวา
- บริเวณที่ ๑๐ เนื้อที่ประมาณ ๓๕ ไร่ ๒ งาน ๕ ตารางวา
- บริเวณที่ ๑๑ เนื้อที่ประมาณ ๑๓ ไร่


ตามแผนผังแนบท้ายประกาศนี้

จึงขอประกาศเพื่อทราบทั่วกัน

ประกาศ ณ วันที่ ๒๒ สิงหาคม ๒๕๒๑
เดโช สนวนนนท์
อธิบดีกรมศิลปากร

แผนผังบริเวณท่าเรือท่าเรือแม่ทิม-ทุ่งโพธิ์ อ.ฝาง จ.เชียงใหม่

1. วัตถุประสงค์
 2. ขอบเขต
 3. ระยะเวลา
 4. งบประมาณ
 5. หน่วยงาน
 6. วัตถุประสงค์
 7. ขอบเขต
 8. ระยะเวลา
 9. งบประมาณ
 10. หน่วยงาน



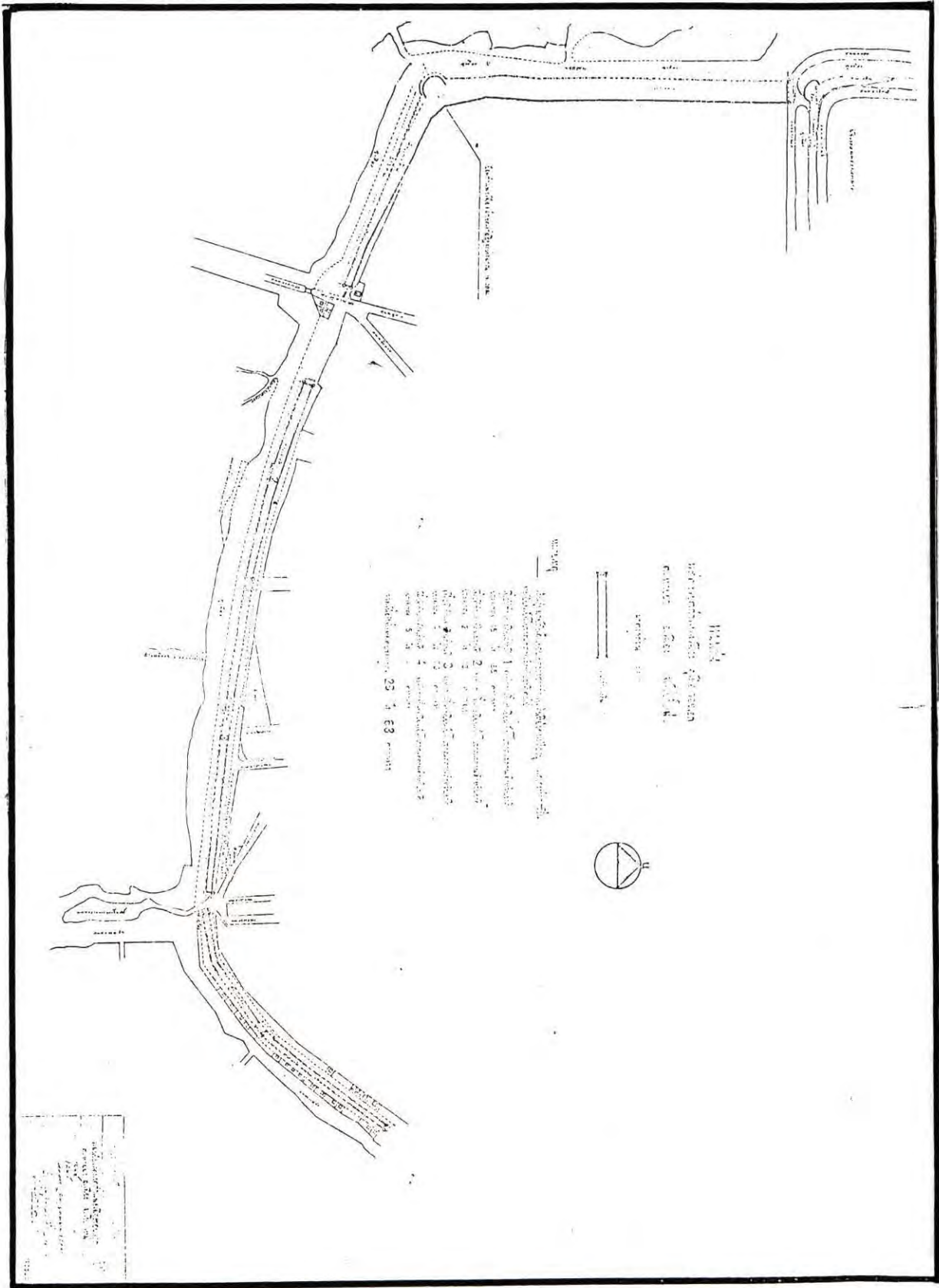
11. วัตถุประสงค์
 12. ขอบเขต
 13. ระยะเวลา
 14. งบประมาณ
 15. หน่วยงาน

ประกาศกรมศิลปากร
เรื่อง ขึ้นทะเบียนโบราณสถาน
ประกาศในราชกิจจานุเบกษา เล่ม ๕๕ ตอนที่ ๕๘
วันที่ ๑๕ กันยายน ๒๕๒๑ หน้า ๓๑๒๑

อาศัยอำนาจตามความในมาตรา ๗ แห่งพระราชบัญญัติโบราณสถาน โบราณวัตถุ ศิลปวัตถุ และพิพิธภัณฑสถานแห่งชาติ พ.ศ. ๒๕๐๔ กรมศิลปากรจึงประกาศขึ้นทะเบียนโบราณสถานกำแพงเมืองคูเมืองรอบนอก ตำบลหายยา อำเภอเมืองเชียงใหม่ จังหวัดเชียงใหม่ รวมเนื้อที่ทั้งหมดประมาณ ๒๕ ไร่ ๖๘ ตารางวา ตามแผนผังแนบท้ายประกาศนี้

จึงขอประกาศเพื่อทราบทั่วกัน

ประกาศ ณ วันที่ ๒๒ สิงหาคม ๒๕๒๑
เดโช สวานานนท์
อธิบดีกรมศิลปากร



ประกาศกรมศิลปากร

เรื่อง กำหนดเขตที่ดินโบราณสถาน

ประกาศในราชกิจจานุเบกษา เล่ม ๕๕ ตอนที่ ๕๘

วันที่ ๑๕ กันยายน ๒๕๒๑ หน้า ๓๑๒๒

ตามที่กรมศิลปากรประกาศขึ้นทะเบียนพระพุทธรูปบาทบัวบก วัดพระพุทธรูปบาทบัวบก ตามประกาศในราชกิจจานุเบกษา เล่ม ๕๒ ตอนที่ ๗๕ วันที่ ๘ มีนาคม ๒๕๑๘ หากแต่ไม่ได้กำหนดเขตที่ดินโบราณสถาน และจากการสำรวจปรากฏว่ามีโบราณสถานที่อยู่บริเวณใกล้เคียง คือ หอนางอุษา วัดพ่อตา วัดลูกเขย ถ้ำคนคอกม้า โนนสาวเอ้ และถ้ำเก็ง ซึ่งควรสงวนรักษาไว้

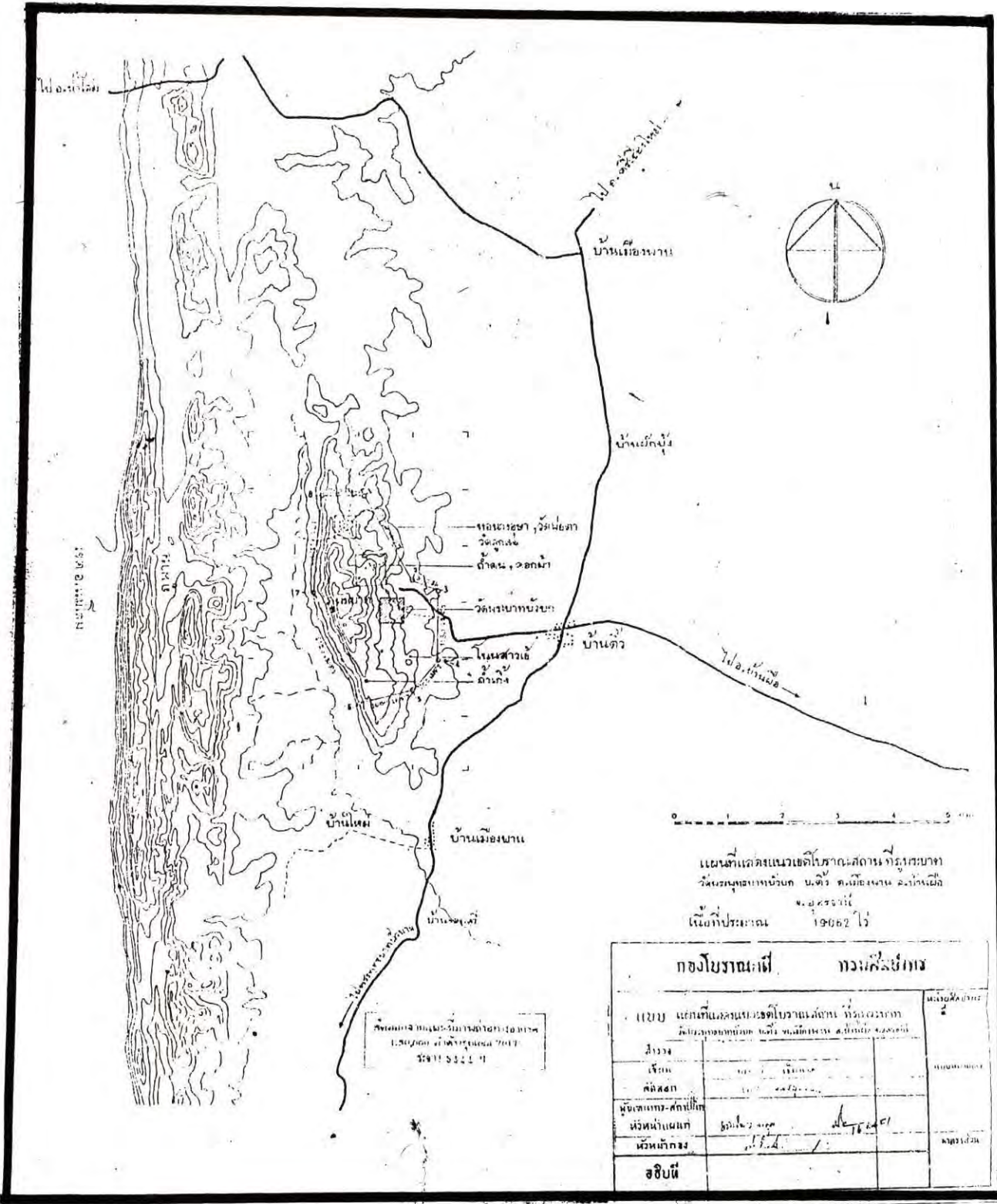
ฉะนั้น อาศัยอำนาจตามความในมาตรา ๗ แห่งพระราชบัญญัติโบราณสถาน โบราณวัตถุ ศิลปวัตถุ และพิพิธภัณฑสถานแห่งชาติ พ.ศ. ๒๕๐๔ กรมศิลปากรจึงกำหนดเขตที่ดินโบราณสถานพระพุทธรูปบาทบัวบก วัดพระพุทธรูปบาทบัวบก ที่ภูพระบาท บ้านดิว ตำบลเมืองพาน อำเภอบ้านฝ่อ จังหวัดอุดรธานี เนื้อที่ประมาณ ๑๙,๐๖๒ ไร่ ตามแผนที่แสดงแนวเขตโบราณสถานแนบท้ายประกาศนี้

จึงขอประกาศเพื่อทราบทั่วกัน

ประกาศ ณ วันที่ ๒๒ สิงหาคม ๒๕๒๑

เดโช สวานานนท์

อธิบดีกรมศิลปากร



กรมศิลปากร
 1. สมุดแผนที่โบราณคดี
 2. 5322 ไร่

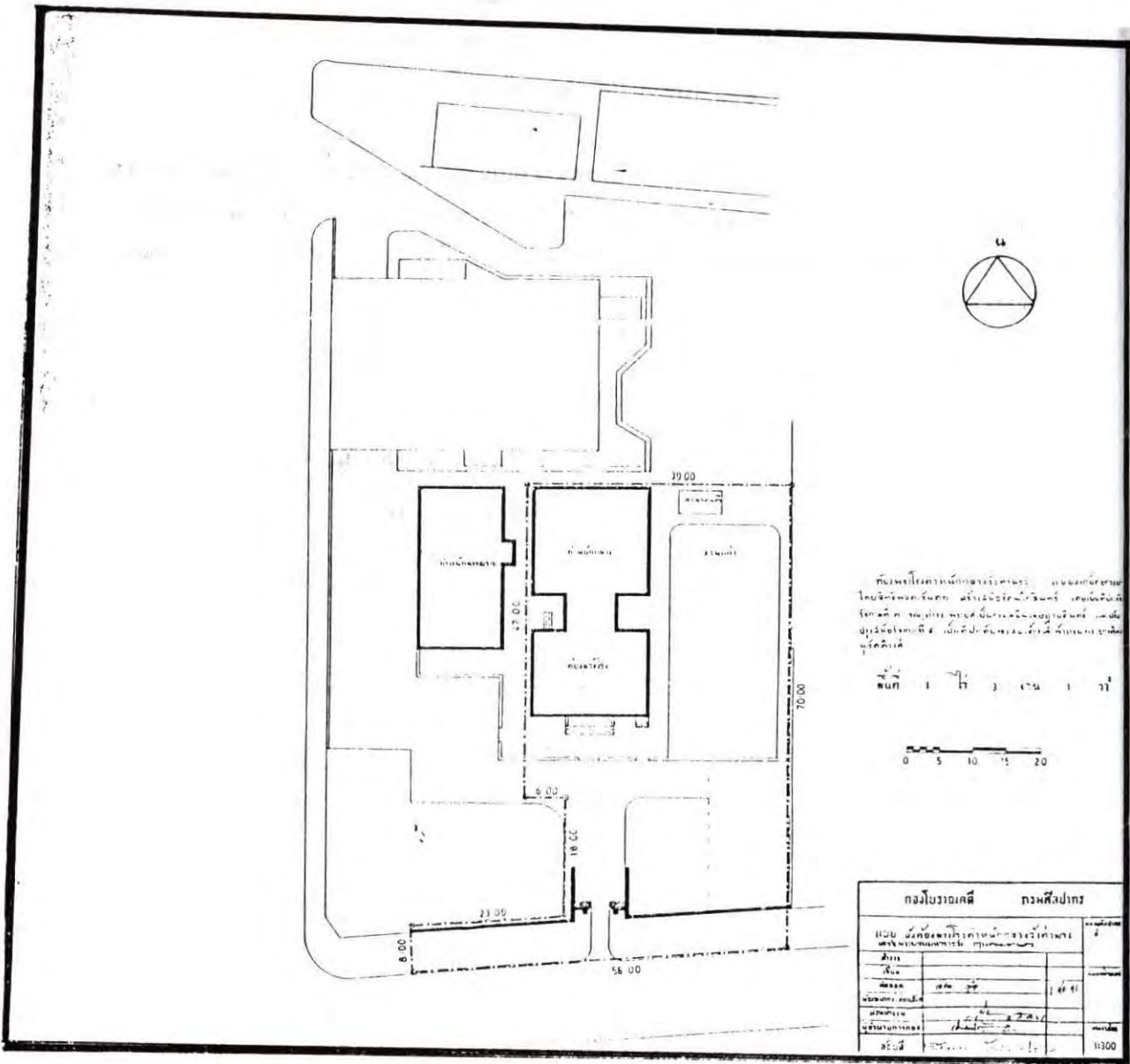
| กองโบราณคดี | | กรมศิลปากร | |
|------------------|--------------------------|------------|-----|
| แบบ | แผนที่แสดงแนวเขตโบราณคดี | ที่วัด... | ... |
| สำรวจ | ... | ... | ... |
| เขียน | ... | ... | ... |
| คัดลอก | ... | ... | ... |
| ผู้ตรวจการ-ศึกษา | ... | ... | ... |
| หัวหน้าแผนก | ... | ... | ... |
| หัวหน้ากอง | ... | ... | ... |
| อธิบดี | ... | ... | ... |

ประกาศกรมศิลปากร
เรื่อง ขึ้นทะเบียนโบราณสถาน
ประกาศในราชกิจจานุเบกษา เล่ม ๘๕ ตอนที่ ๑๒๖
วันที่ ๑๔ พฤศจิกายน ๒๕๒๑ หน้า ๓๕๗๘

อาศัยอำนาจตามความในมาตรา ๗ แห่งพระราชบัญญัติโบราณสถาน โบราณวัตถุ ศิลปวัตถุ และพิพิธภัณฑสถานแห่งชาติ พ.ศ. ๒๕๐๔ กรมศิลปากรจึงประกาศขึ้นทะเบียนโบราณสถาน ท้องพระโรง ตำหนักกลางวังท่าพระ แขวงพระบรมมหาราชวัง กรุงเทพมหานคร พื้นที่ ๑ ไร่ ๓ งาน ๑ วา^๒ ตามผังแนบท้ายประกาศนี้

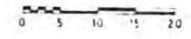
จึงขอประกาศเพื่อทราบทั่วกัน

ประกาศ ณ วันที่ ๕ ตุลาคม ๒๕๒๑
เดโช สวานานนท์
อธิบดีกรมศิลปากร



พื้นที่โครงการทั้งหมดประกอบด้วย อาคารเรียน
 โรงอาหาร โรงรถ สนามกีฬา สนามฟุตบอล สนามบาสเกตบอล
 สนามวอลเลย์บอล สนามเทนนิส สนามฮอกกี้น้ำแข็ง สนาม
 บาสเกตบอล สนามฟุตบอล สนามบาสเกตบอล สนามเทนนิส
 สนามฮอกกี้น้ำแข็ง สนามบาสเกตบอล สนามฟุตบอล

พื้นที่
 1 17 3 154 1 17



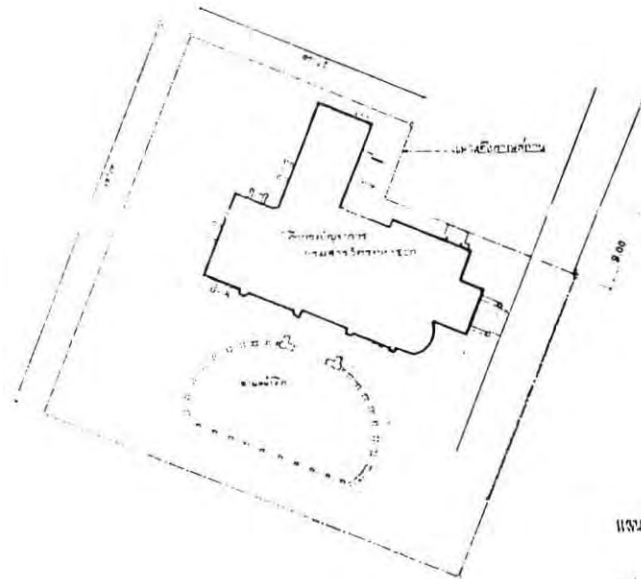
| กองโบราณคดี กรมศิลปากร | | กรมศิลปากร |
|--------------------------------|--------|------------|
| แบบแปลนโครงการก่อสร้างโรงเรียน | | |
| ชื่อ | | |
| เลขที่ | ๒๕๖ ๒๒ | ๒๕๖ ๒๒ |
| วันที่รับ | | |
| วันที่ส่ง | | |
| จำนวน | | ๑๓๐๐ |

ประกาศกรมศิลปากร
เรื่อง ขึ้นทะเบียนโบราณสถาน
ประกาศในราชกิจจานุเบกษา เล่ม ๘๕ ตอนที่ ๑๒๖
วันที่ ๑๔ พฤศจิกายน ๒๕๒๑ หน้า ๓๕๗๕

อาศัยอำนาจตามความในมาตรา ๗ แห่งพระราชบัญญัติโบราณสถาน โบราณวัตถุ ศิลปวัตถุ และพิพิธภัณฑสถานแห่งชาติ พ.ศ. ๒๕๐๔ กรมศิลปากรจึงประกาศขึ้นทะเบียนโบราณสถานตึก (ที่ทำการ) กรมสารวัตรทหารบก แขวงวชิระ เขตดุสิต กรุงเทพมหานคร เนื้อที่ ๑ ไร่ ๑ งาน ๑๘.๕ ตารางวา ตามแผนผังแนบท้ายประกาศนี้


จึงขอประกาศเพื่อทราบทั่วกัน

ประกาศ ณ วันที่ ๕ ตุลาคม ๒๕๒๑
เดโช สนวนานนท์
อธิบดีกรมศิลปากร



แผนผังอาคารและพื้นที่บริเวณโดยรอบ

วันที่ 17/11/2565



รายละเอียด
 แผนผังอาคารและพื้นที่บริเวณโดยรอบ
 1. อาคาร
 2. พื้นที่ว่าง
 3. ถนน
 4. ซอย

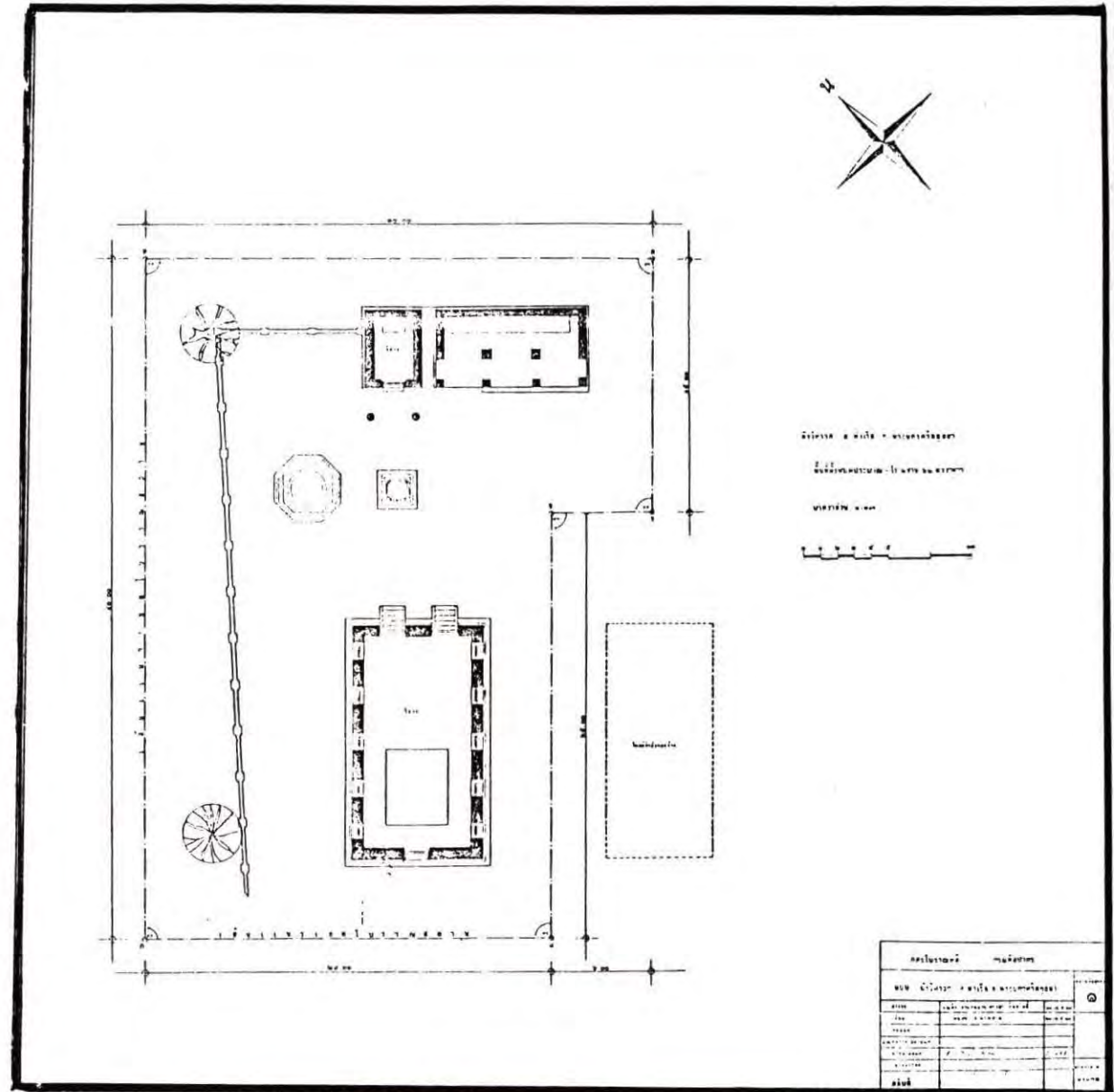
| กองโบราณคดี | | กรมศิลปากร | |
|-------------|--------|------------|-----|
| วันที่ | | เลขที่ | |
| ชื่อ | วัด... | สถานที่ | ... |
| ผู้จัดทำ | ... | ผู้ตรวจ | ... |
| ตำแหน่ง | ... | ตำแหน่ง | ... |
| ชื่อ | | | |

ประกาศกรมศิลปากร
เรื่อง ขึ้นทะเบียนโบราณสถาน
ประกาศในราชกิจจานุเบกษา เล่ม ๘๕ ตอนที่ ๑๒๖
วันที่ ๑๔ พฤศจิกายน ๒๕๒๑ หน้า ๓๕๘๐

อาศัยอำนาจตามความในมาตรา ๗ แห่งพระราชบัญญัติโบราณสถาน โบราณวัตถุ ศิลปวัตถุ และพิพิธภัณฑสถานแห่งชาติ พ.ศ. ๒๕๐๔ กรมศิลปากรจึงประกาศขึ้นทะเบียนโบราณสถาน วัดรวก ตำบลท่าเรือ อำเภอท่าเรือ จังหวัดพระนครศรีอยุธยา พื้นที่ประมาณ ๒ งาน ๖๒ ตารางวา ตามแผนผังแนบท้ายประกาศนี้

จึงขอประกาศเพื่อทราบทั่วกัน

ประกาศ ณ วันที่ ๕ ตุลาคม ๒๕๒๑
เดโช สนวนานนท์
อธิบดีกรมศิลปากร



| Aniłowice - muzeum | | Lp. pom. | |
|---|---------------------|----------|---------------|
| Klasyfikacja pomieszczeń (wg. typu i przeznaczenia) | | | |
| nr pom. | nazwa pomieszczenia | typ pom. | przeznaczenie |
| 1 | Kuchnia | murowana | muzeum |
| 2 | Kor | murowana | muzeum |
| 3 | Kor | murowana | muzeum |
| 4 | Kuchnia | murowana | muzeum |
| 5 | Kuchnia | murowana | muzeum |
| 6 | Kuchnia | murowana | muzeum |
| 7 | Kuchnia | murowana | muzeum |
| 8 | Kuchnia | murowana | muzeum |
| 9 | Kuchnia | murowana | muzeum |
| 10 | Kuchnia | murowana | muzeum |
| 11 | Kuchnia | murowana | muzeum |
| 12 | Kuchnia | murowana | muzeum |
| 13 | Kuchnia | murowana | muzeum |
| 14 | Kuchnia | murowana | muzeum |
| 15 | Kuchnia | murowana | muzeum |
| 16 | Kuchnia | murowana | muzeum |
| 17 | Kuchnia | murowana | muzeum |
| 18 | Kuchnia | murowana | muzeum |
| 19 | Kuchnia | murowana | muzeum |
| 20 | Kuchnia | murowana | muzeum |
| 21 | Kuchnia | murowana | muzeum |
| 22 | Kuchnia | murowana | muzeum |
| 23 | Kuchnia | murowana | muzeum |
| 24 | Kuchnia | murowana | muzeum |
| 25 | Kuchnia | murowana | muzeum |
| 26 | Kuchnia | murowana | muzeum |
| 27 | Kuchnia | murowana | muzeum |
| 28 | Kuchnia | murowana | muzeum |
| 29 | Kuchnia | murowana | muzeum |
| 30 | Kuchnia | murowana | muzeum |
| 31 | Kuchnia | murowana | muzeum |
| 32 | Kuchnia | murowana | muzeum |
| 33 | Kuchnia | murowana | muzeum |
| 34 | Kuchnia | murowana | muzeum |
| 35 | Kuchnia | murowana | muzeum |
| 36 | Kuchnia | murowana | muzeum |
| 37 | Kuchnia | murowana | muzeum |
| 38 | Kuchnia | murowana | muzeum |
| 39 | Kuchnia | murowana | muzeum |
| 40 | Kuchnia | murowana | muzeum |
| 41 | Kuchnia | murowana | muzeum |
| 42 | Kuchnia | murowana | muzeum |
| 43 | Kuchnia | murowana | muzeum |
| 44 | Kuchnia | murowana | muzeum |
| 45 | Kuchnia | murowana | muzeum |
| 46 | Kuchnia | murowana | muzeum |
| 47 | Kuchnia | murowana | muzeum |
| 48 | Kuchnia | murowana | muzeum |
| 49 | Kuchnia | murowana | muzeum |
| 50 | Kuchnia | murowana | muzeum |

ประกาศกรมศิลปากร

เรื่อง กำหนดเขตที่ดินโบราณสถาน

ประกาศในราชกิจจานุเบกษา เล่ม ๘๕ ตอนที่ ๑๒๖

วันที่ ๑๔ พฤศจิกายน ๒๕๒๑ หน้า ๓๘๘๑

ตามที่กรมศิลปากรประกาศขึ้นทะเบียนโบราณสถานหอพระอิศวร ตามประกาศในราชกิจจานุเบกษา เล่ม ๕๓ ตอนที่ ๓๔ วันที่ ๒๗ กันยายน ๒๔๗๙ หากแต่มิได้กำหนดเขตที่ดินโบราณสถาน

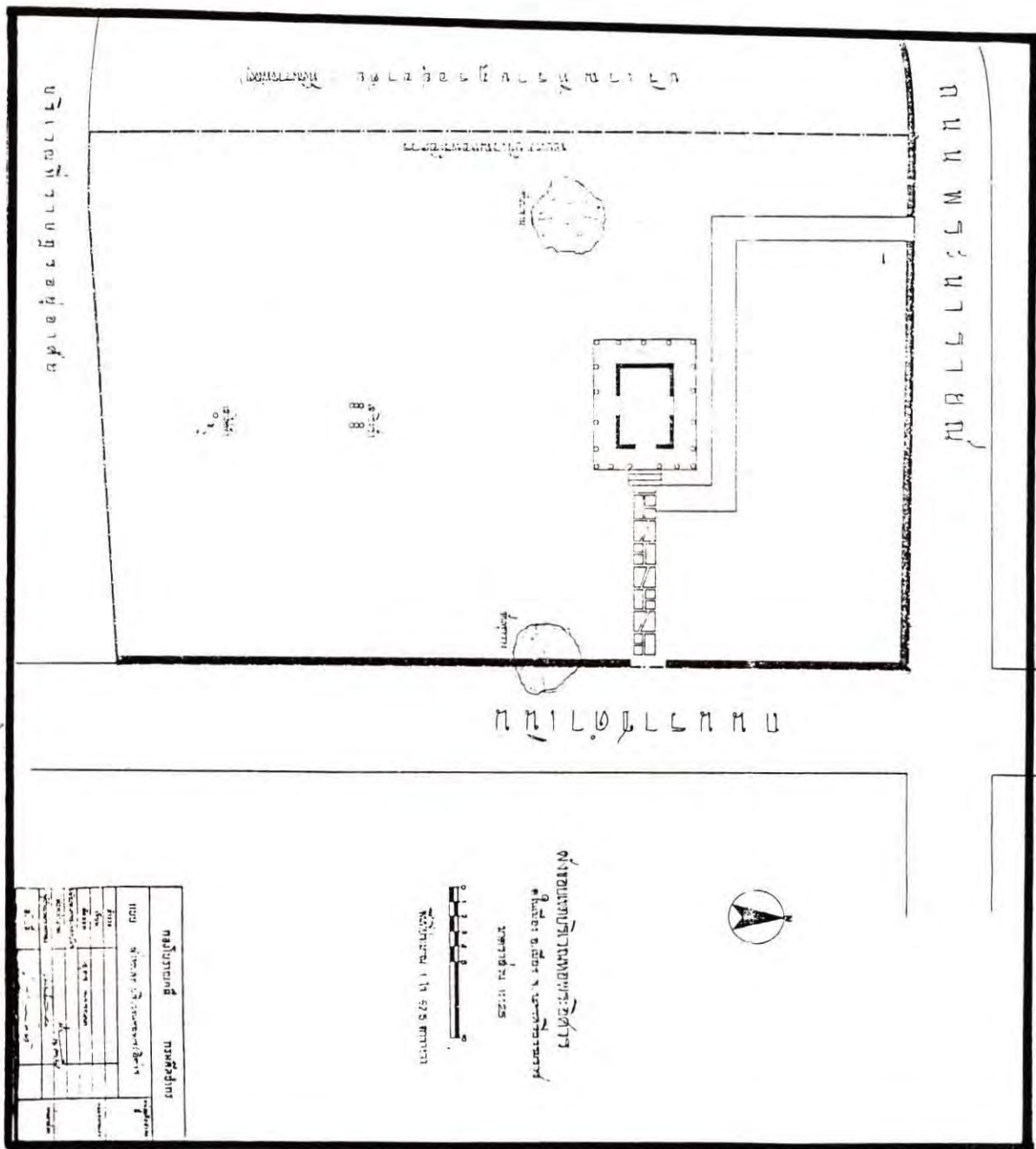
ฉะนั้น อาศัยอำนาจตามความในมาตรา ๗ แห่งพระราชบัญญัติโบราณสถาน โบราณวัตถุ ศิลปวัตถุ และพิพิธภัณฑสถานแห่งชาติ พ.ศ. ๒๕๐๔ กรมศิลปากรจึงกำหนดเขตที่ดินโบราณสถานหอพระอิศวร ตำบลในเมือง อำเภอเมืองนครศรีธรรมราช จังหวัดนครศรีธรรมราช พื้นที่ประมาณ ๑ ไร่ ๖๒.๕ ตารางวา ตามผังแนบท้ายประกาศนี้

จึงขอประกาศเพื่อทราบทั่วกัน

ประกาศ ณ วันที่ ๕ ตุลาคม ๒๕๒๑

เดโช สนวนานนท์

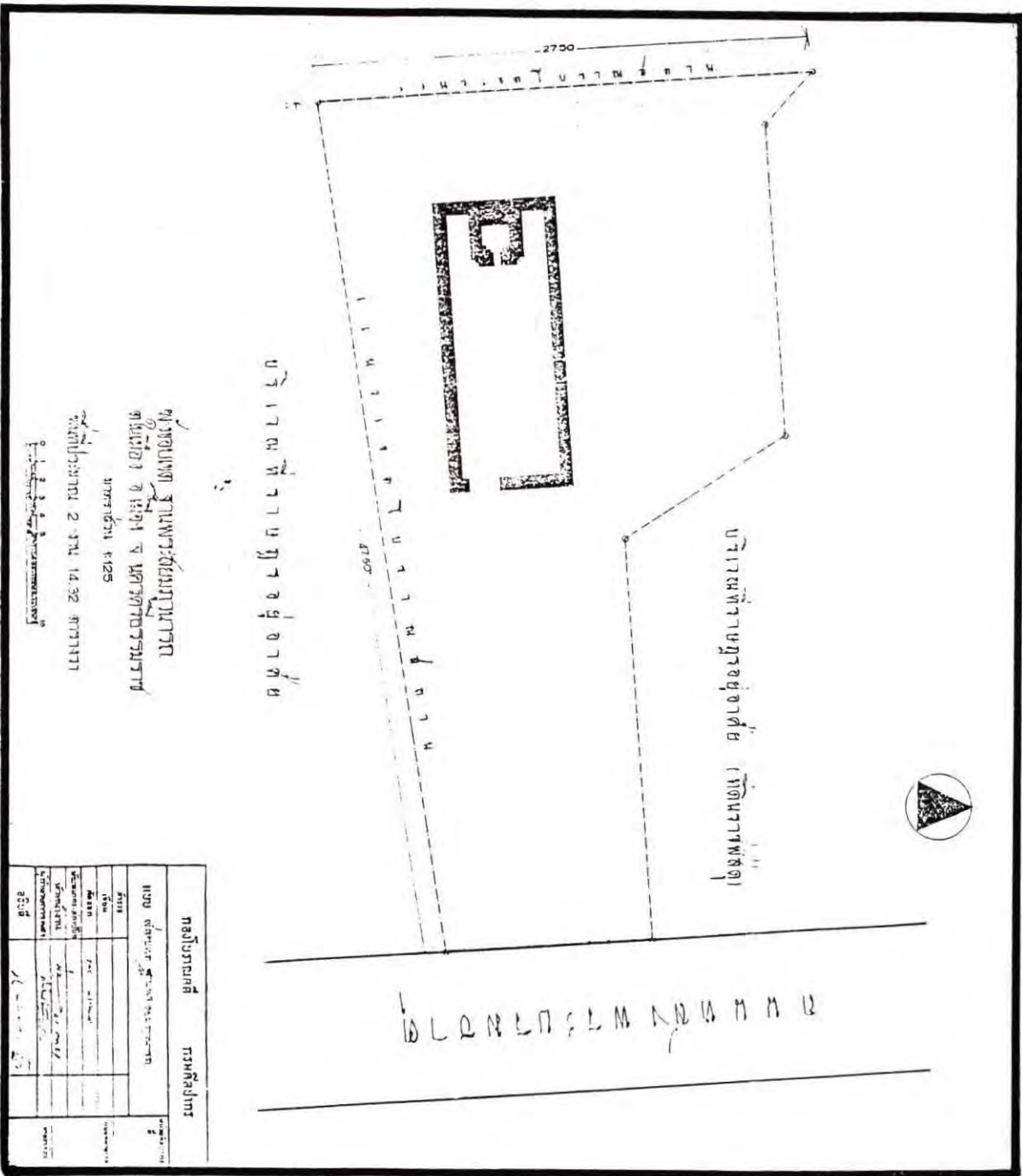
อธิบดีกรมศิลปากร



ประกาศกรมศิลปากร
เรื่อง กำหนดเขตที่ดินโบราณสถาน
ประกาศในราชกิจจานุเบกษา เล่ม ๙๕ ตอนที่ ๑๒๖
วันที่ ๑๔ พฤศจิกายน ๒๕๒๑ หน้า ๓๙๘๒

ตามที่กรมศิลปากรประกาศขึ้นทะเบียนโบราณสถานฐานพระสยามภูวนารถ ตามประกาศในราชกิจจานุเบกษา เล่ม ๕๓ ตอนที่ ๓๔ วันที่ ๒๗ กันยายน ๒๔๗๙ หากแต่มิได้กำหนดเขตที่ดินโบราณสถาน
ฉะนั้น อาศัยอำนาจตามความในมาตรา ๗ แห่งพระราชบัญญัติโบราณสถาน โบราณวัตถุ
ศิลปวัตถุ และพิพิธภัณฑสถานแห่งชาติ พ.ศ. ๒๕๐๔ กรมศิลปากรจึงกำหนดเขตที่ดินโบราณสถานฐาน
พระสยามภูวนารถ ตำบลในเมือง อำเภอเมืองนครศรีธรรมราช จังหวัดนครศรีธรรมราช พื้นที่ประมาณ
๒ งาน ตารางวา ตามแผนผังแสดงแนวเขตโบราณสถานแนบท้ายประกาศนี้
จึงขอประกาศเพื่อทราบทั่วกัน

ประกาศ ณ วันที่ ๕ ตุลาคม ๒๕๒๑
เดโช สนวนานนท์
อธิบดีกรมศิลปากร



วิทยาลัยอาชีวศึกษา
 วิทยาลัยอาชีวศึกษา
 วิทยาลัยอาชีวศึกษา
 วิทยาลัยอาชีวศึกษา
 วิทยาลัยอาชีวศึกษา

| ข้อมูลอาคาร | | รายละเอียด | |
|----------------|-------------------|---------------|----------------|
| ชื่ออาคาร | อาคารเรียน | เนื้อที่ | ๒๗.๕๐ ตารางวา |
| จำนวนชั้น | ๓ ชั้น | พื้นที่ใช้สอย | ๑๕๐.๐๐ ตารางวา |
| ลักษณะอาคาร | อาคารเรียน | พื้นที่ว่าง | ๑๒๕.๐๐ ตารางวา |
| วัสดุโครงสร้าง | คอนกรีตเสริมเหล็ก | พื้นที่ว่าง | ๑๒๕.๐๐ ตารางวา |
| ปีงบประมาณ | ๒๕๖๕ | พื้นที่ว่าง | ๑๒๕.๐๐ ตารางวา |
| ปีงบประมาณ | ๒๕๖๕ | พื้นที่ว่าง | ๑๒๕.๐๐ ตารางวา |

ประกาศกรมศิลปากร
เรื่อง ขึ้นทะเบียนโบราณสถาน
ประกาศในราชกิจจานุเบกษา เล่ม ๘๖ ตอนที่ ๑๕
วันที่ ๖ กุมภาพันธ์ ๒๕๒๒ หน้า ๕๒๒

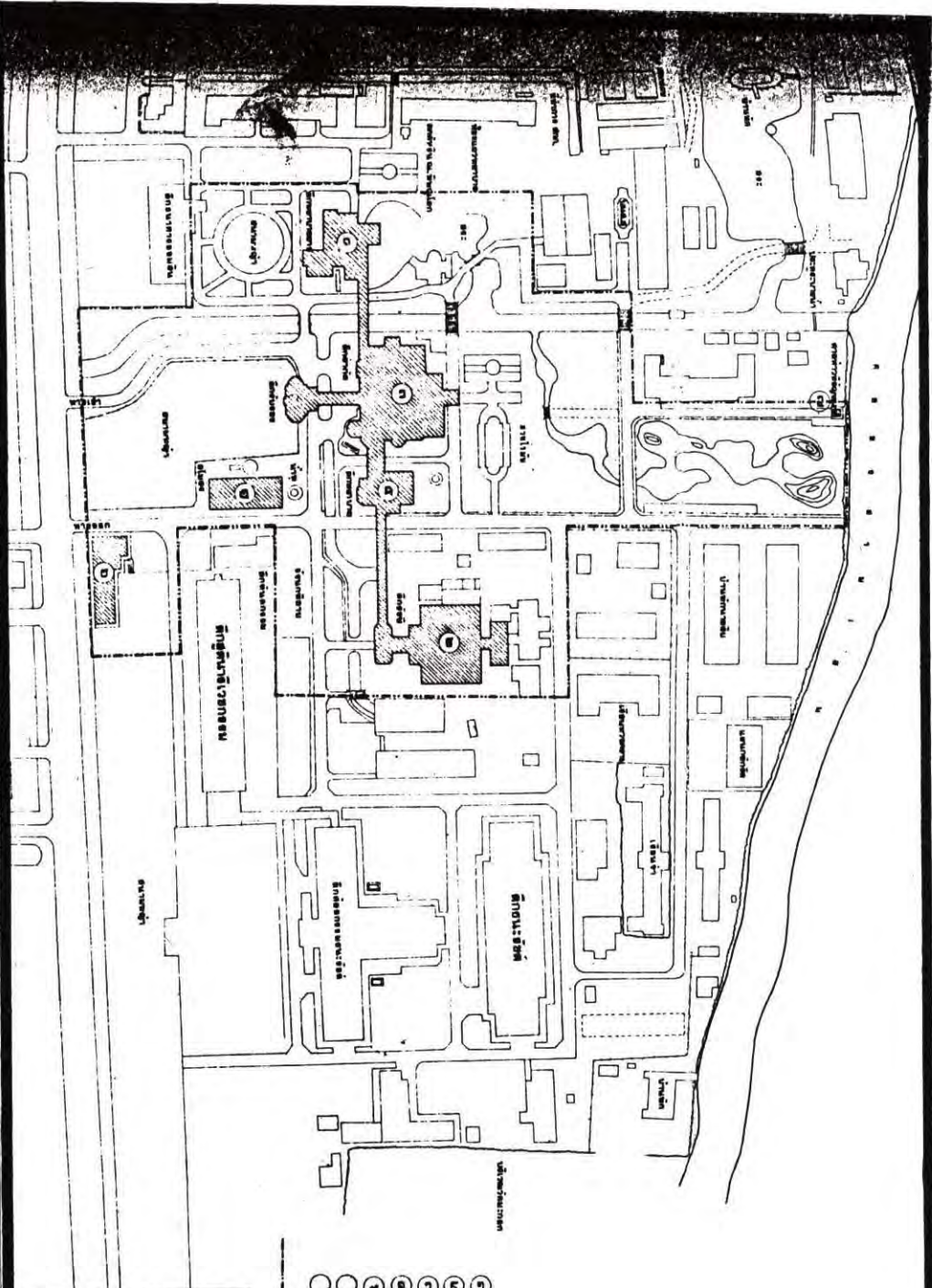
อาศัยอำนาจตามความในมาตรา ๗ แห่งพระราชบัญญัติโบราณสถาน โบราณวัตถุ ศิลปวัตถุ และพิพิธภัณฑสถานแห่งชาติ พ.ศ. ๒๕๐๔ กรมศิลปากรจึงประกาศขึ้นทะเบียนโบราณสถาน พระที่นั่งและอาคารบางหลัง ในบริเวณโรงพยาบาลพระมงกุฎเกล้า (วังพญาไท) เขตพญาไท กรุงเทพมหานคร คือ

๑. พระที่นั่งเทวราชสภารมย์
๒. พระที่นั่งอุดมวนาภรณ์
๓. พระที่นั่งไวยุกษัตริ์เทพสถาน
๔. พระที่นั่งศรีสุทธินิवास
๕. พระที่นั่งพิมานจักรี
๖. อาคาร บก.
๗. ศาลท้าวหิรัญพนาสูร

ตามแผนผังแนบท้ายประกาศนี้

จึงขอประกาศเพื่อทราบทั่วกัน

ประกาศ ณ วันที่ ๑๒ มกราคม ๒๕๒๒
สมภพ จันทราประภา
รองอธิบดี รักษาราชการแทน
อธิบดีกรมศิลปากร



| | | | |
|---|---------------------|--|---------------------|
| <p>กรมการปกครอง
กรมการทะเบียนราษฎร์
กรมการทะเบียนที่ดิน</p> | | <p>กรมการทะเบียนที่ดิน
กรมการทะเบียนราษฎร์</p> | |
| เลขที่ | ชื่อ | เลขที่ | ชื่อ |
| 100 | กรมการทะเบียนราษฎร์ | 100 | กรมการทะเบียนที่ดิน |
| 101 | กรมการทะเบียนที่ดิน | 101 | กรมการทะเบียนราษฎร์ |
| 102 | กรมการทะเบียนราษฎร์ | 102 | กรมการทะเบียนที่ดิน |
| 103 | กรมการทะเบียนที่ดิน | 103 | กรมการทะเบียนราษฎร์ |
| 104 | กรมการทะเบียนราษฎร์ | 104 | กรมการทะเบียนที่ดิน |
| 105 | กรมการทะเบียนที่ดิน | 105 | กรมการทะเบียนราษฎร์ |
| 106 | กรมการทะเบียนราษฎร์ | 106 | กรมการทะเบียนที่ดิน |
| 107 | กรมการทะเบียนที่ดิน | 107 | กรมการทะเบียนราษฎร์ |
| 108 | กรมการทะเบียนราษฎร์ | 108 | กรมการทะเบียนที่ดิน |
| 109 | กรมการทะเบียนที่ดิน | 109 | กรมการทะเบียนราษฎร์ |
| 110 | กรมการทะเบียนราษฎร์ | 110 | กรมการทะเบียนที่ดิน |

- 1. ห้องประชุม
- 2. ห้องเรียน
- 3. ห้องปฏิบัติการ
- 4. ห้องสมุด
- 5. ห้องโถง
- 6. ห้องโถง
- 7. ห้องโถง
- 8. ห้องโถง
- 9. ห้องโถง
- 10. ห้องโถง

กรมการทะเบียนราษฎร์
กรมการทะเบียนที่ดิน

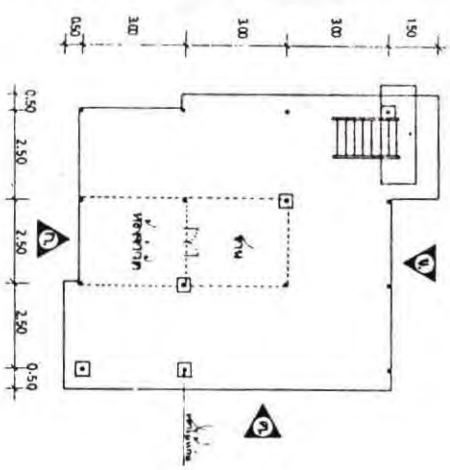
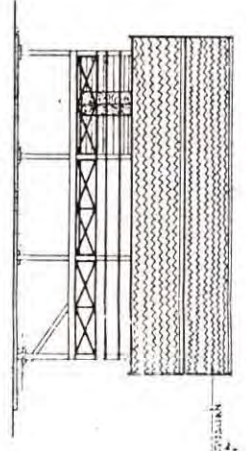
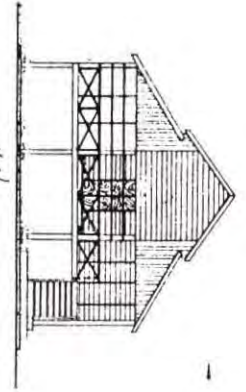
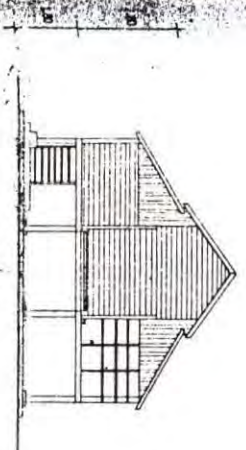


ประกาศกรมศิลปากร
เรื่อง ขึ้นทะเบียนโบราณสถาน
ประกาศในราชกิจจานุเบกษา เล่ม ๘๖ ตอนที่ ๑๕
วันที่ ๖ กุมภาพันธ์ ๒๕๒๒ หน้า ๕๒๓

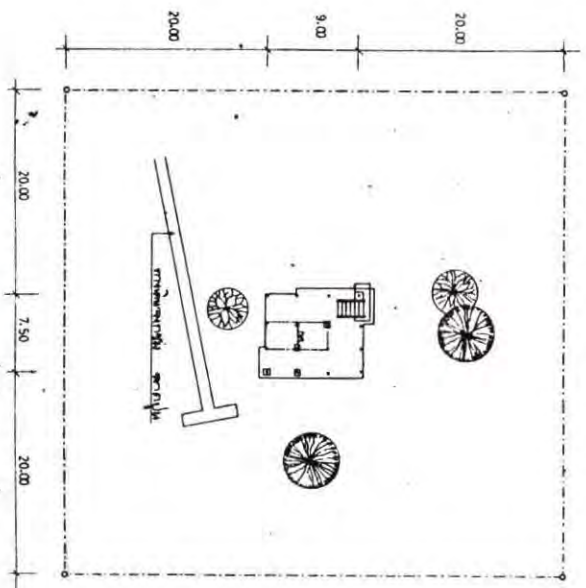
อาศัยอำนาจตามความในมาตรา ๗ แห่งพระราชบัญญัติโบราณสถาน โบราณวัตถุ ศิลปวัตถุ และพิพิธภัณฑสถานแห่งชาติ พ.ศ. ๒๕๐๔ กรมศิลปากรจึงประกาศขึ้นทะเบียนโบราณสถาน ภูมิพระอาจารย์ มั่น ภูริทตฺโต วัดป่าภูริทตฺตติราวาส บ้านหนองผือ ตำบลนาโหนด อำเภอพรหมานิคม จังหวัดสกลนคร เนื้อที่ ๑ ไร่ ๑ งาน ๘๒ ตารางวา ตามผังบริเวณแนบท้ายประกาศนี้

จึงขอประกาศเพื่อทราบทั่วกัน

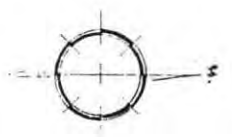
ประกาศ ณ วันที่ ๑๒ มกราคม ๒๕๒๒
สมภพ จันทระประภา
รองอธิบดี รักษาราชการแทน
อธิบดีกรมศิลปากร



План 1:75



План участка 1:250



лист 9 из 9



| разработчик | | инженер | |
|---|-------------|---------------|----------|
| Иван Иванович Иванов | | | |
| Институт Градостроительства и архитектуры | | | |
| ул. Садовая, д. 15, г. Москва | | | |
| № проэкта | 3-15-75 | д. выдана | 15.08.75 |
| Исполнитель | И.И. Иванов | д. утверждена | 15.08.75 |
| Утвержден | | д. утверждена | |
| № проэкта | | д. утверждена | |

ประกาศกรมศิลปากร

เรื่อง กำหนดเขตที่ดินโบราณสถาน

ประกาศในราชกิจจานุเบกษา เล่ม ๘๖ ตอนที่ ๘๗
วันที่ ๑๖ มิถุนายน ๒๕๒๒ หน้า ๒ (ฉบับพิเศษ)

ตามที่กรมศิลปากรประกาศขึ้นทะเบียนโบราณสถานวัดโลกโมฬี (ร้าง) ตามประกาศในราชกิจจานุเบกษา เล่ม ๗๖ ตอนที่ ๑๐๘ วันที่ ๑๗ พฤศจิกายน พ.ศ. ๒๕๐๒ ซึ่งสำคัญมีเจดีย์ หากแต่ไม่ได้กำหนดเขตที่ดินโบราณสถาน

ฉะนั้น อาศัยอำนาจตามความในมาตรา ๗ แห่งพระราชบัญญัติโบราณสถาน โบราณวัตถุ ศิลปวัตถุ และพิพิธภัณฑสถานแห่งชาติ พ.ศ. ๒๕๐๔ กรมศิลปากรจึงกำหนดเขตที่ดินโบราณสถานวัดโลกโมฬี (ร้าง) อำเภอเมืองเชียงใหม่ จังหวัดเชียงใหม่ ตามผังแนบท้ายประกาศนี้

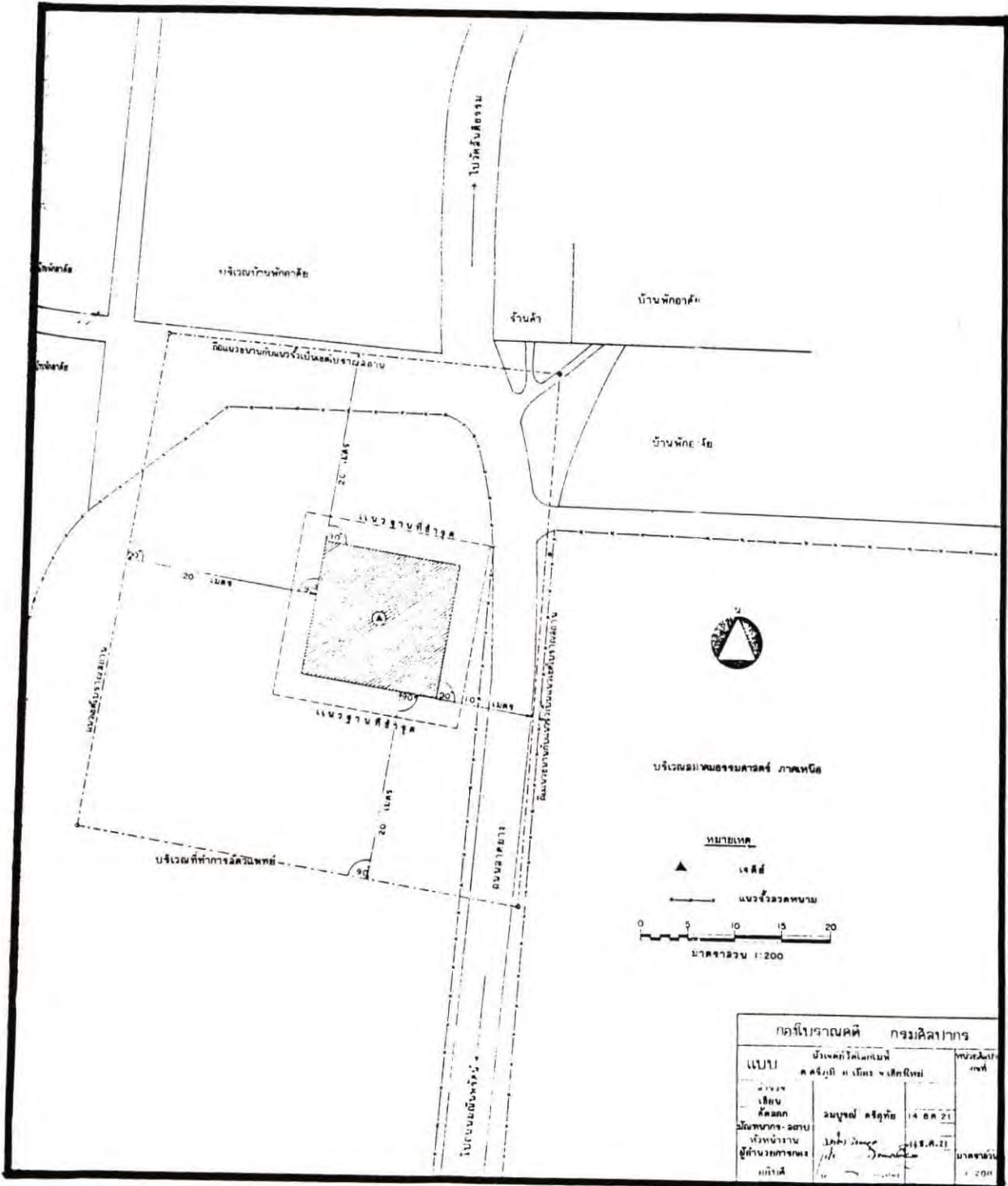
จึงขอประกาศเพื่อทราบทั่วกัน

ประกาศ ณ วันที่ ๑๕ พฤษภาคม ๒๕๒๒

ไพรัช ชูดีกุล

รองอธิบดี รักษาราชการแทน

อธิบดีกรมศิลปากร



| ภาคโบราณคดี กรมศิลปากร | | ชนิด/ขนาด |
|------------------------|-------------------------------|------------|
| แบบ | บริเวณโรงเรียนราษฎร์ ภาวนาถิต | พื้นที่ |
| จำนวน | 1 | |
| เขียน | สมชาย สวัสดิ์ | 14 ต.ค. 21 |
| ตรวจสอบ | | |
| ผู้ทำแบบร่าง | | |
| ผู้ควบคุมการขุด | | |
| บันทึก | | |

ประกาศกรมศิลปากร

เรื่อง กำหนดเขตที่ดินโบราณสถาน

ประกาศในราชกิจจานุเบกษา เล่ม ๘๖ ตอนที่ ๘๗
วันที่ ๑๖ มิถุนายน ๒๕๒๒ หน้า ๓ (ฉบับพิเศษ)

ตามที่กรมศิลปากรขึ้นทะเบียนโบราณสถานวัดพระสิงห์หลวง ตามประกาศในราชกิจจานุเบกษา เล่ม ๕๒ ตอนที่ ๗๕ วันที่ ๘ มีนาคม ๒๔๗๘ แต่มิได้กำหนดเขตที่ดินโบราณสถาน

ฉะนั้น อาศัยอำนาจตามความในมาตรา ๗ แห่งพระราชบัญญัติโบราณสถาน โบราณวัตถุ ศิลปวัตถุ และพิพิธภัณฑสถานแห่งชาติ พ.ศ. ๒๕๐๔ กรมศิลปากรจึงกำหนดเขตที่ดินโบราณสถานวัดพระสิงห์หลวง อำเภอเมืองเชียงใหม่ จังหวัดเชียงใหม่ ตามผังที่แนบท้ายประกาศนี้

จึงขอประกาศเพื่อทราบทั่วกัน

ประกาศ ณ วันที่ ๑๖ พฤษภาคม ๒๕๒๒

ไพรัช ชุติกุล

รองอธิบดี รักษาราชการแทน

อธิบดีกรมศิลปากร

ประกาศกรมศิลปากร
เรื่อง ขึ้นทะเบียนโบราณสถาน
ประกาศในราชกิจจานุเบกษา เล่ม ๘๖ ตอนที่ ๘๗
วันที่ ๑๖ มิถุนายน ๒๕๒๒ หน้า ๔ (ฉบับพิเศษ)

อาศัยอำนาจตามความในมาตรา ๗ แห่งพระราชบัญญัติโบราณสถาน โบราณวัตถุ ศิลปวัตถุ และพิพิธภัณฑสถานแห่งชาติ พ.ศ. ๒๕๐๔ กรมศิลปากรจึงประกาศขึ้นทะเบียนโบราณสถานวัดเส้าหิน (ร้าง) ตำบลเวียง อำเภอเทิง จังหวัดเชียงราย เนื้อที่ ๓ ไร่ ๒ งาน ๓๕ ตารางวา ตามแผนผังแนบท้ายประกาศนี้
จึงขอประกาศเพื่อทราบทั่วกัน

ประกาศ ณ วันที่ ๑๖ พฤษภาคม ๒๕๒๒
ไพรัช ชุติกุล
รองอธิบดี รักษาราชการแทน
อธิบดีกรมศิลปากร

ประกาศกรมศิลปากร

เรื่อง ขึ้นทะเบียนโบราณสถาน

ประกาศในราชกิจจานุเบกษา เล่ม ๘๖ ตอนที่ ๘๗
วันที่ ๑๖ มิถุนายน ๒๕๒๒ หน้า ๕ (ฉบับพิเศษ)

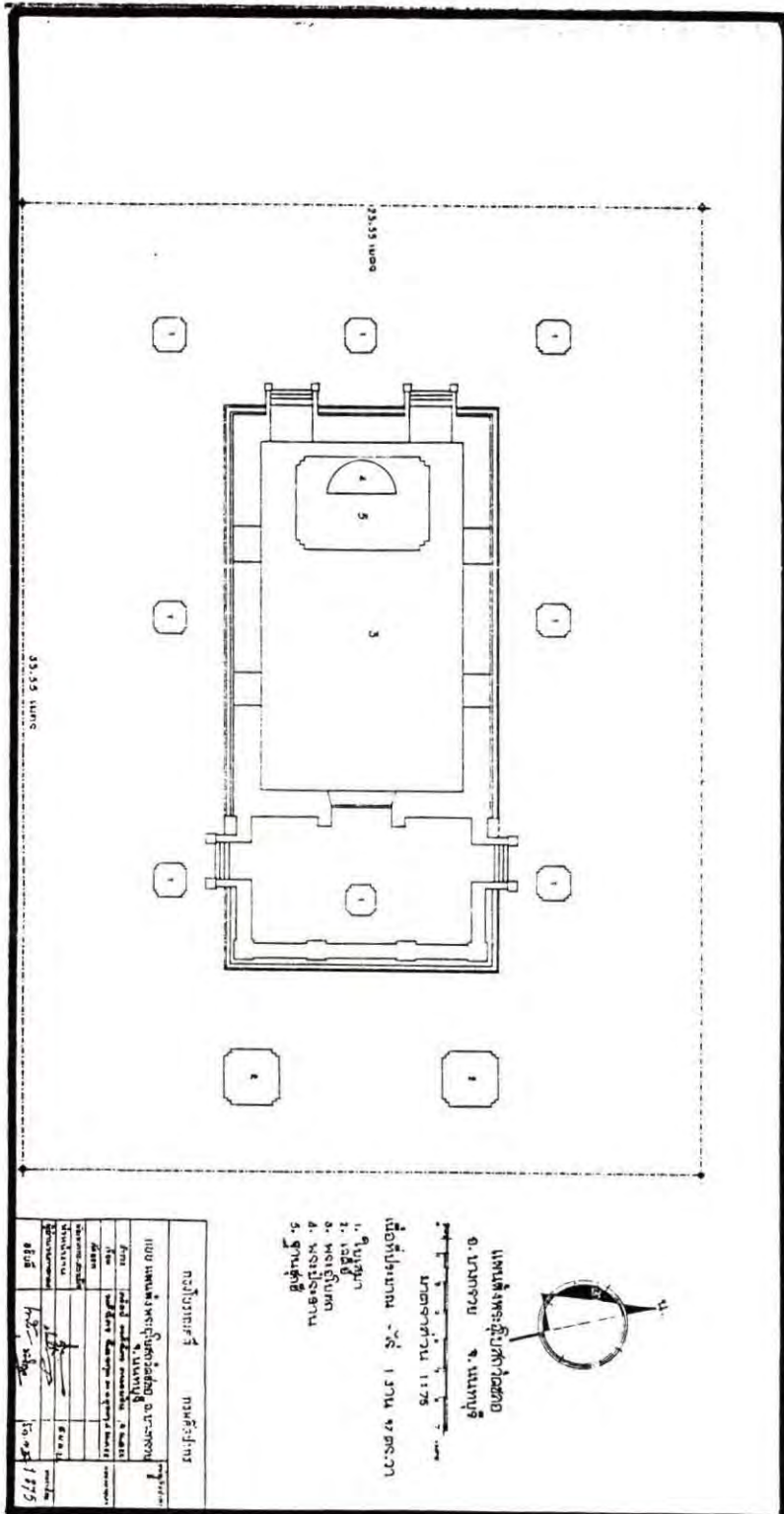
อาศัยอำนาจตามความในมาตรา ๗ แห่งพระราชบัญญัติโบราณสถาน โบราณวัตถุ ศิลปวัตถุ และพิพิธภัณฑสถานแห่งชาติ พ.ศ. ๒๕๐๔ กรมศิลปากรจึงประกาศขึ้นทะเบียนโบราณสถาน พระอุโบสถ วัดชลอ อำเภอบางกรวย จังหวัดนนทบุรี เนื้อที่ประมาณ ๑ งาน ๙๗ ตารางวา ตามแผนผังแนบท้ายประกาศนี้
จึงขอประกาศเพื่อทราบทั่วกัน

ประกาศ ณ วันที่ ๑๖ พฤษภาคม ๒๕๒๒

ไพรัช ชูติกุล

รองอธิบดี รักษาราชการแทน

อธิบดีกรมศิลปากร



1. ၂လူတိုက်
 2. တစ်ခန်းတန်း
 3. ၂လူတိုက်
 4. ၂လူတိုက်
 5. ၂လူတိုက်

အနောက်ဘက် - ၂၆၁၊ ၁၇၆၁
 အရှေ့ဘက် - ၂၆၁၊ ၁၇၆၁



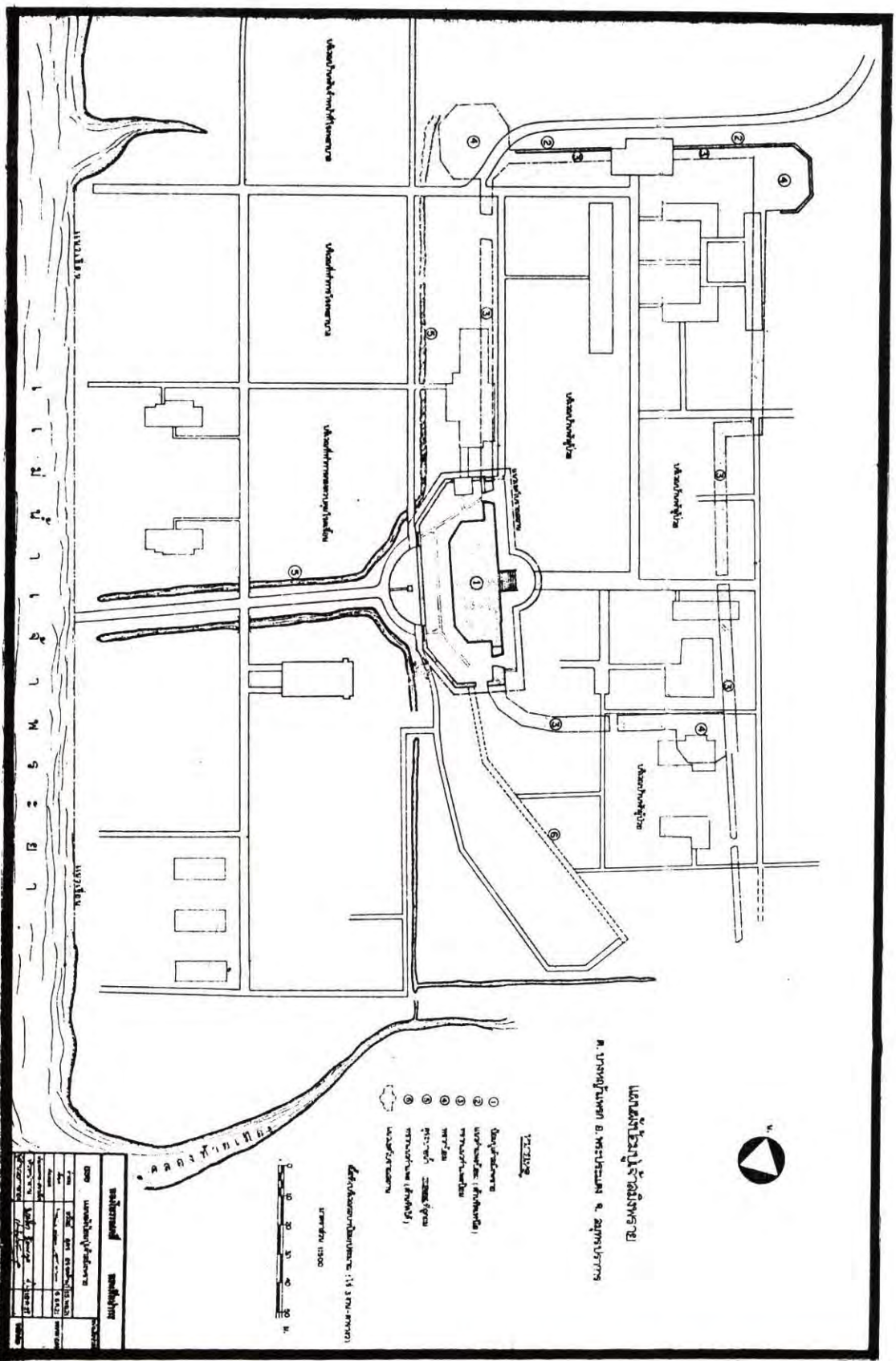
| | |
|-----------|-----------|
| အမှတ်အသား | ၂၆၁၊ ၁၇၆၁ |
| အမှတ်အသား | ၂၆၁၊ ၁၇၆၁ |
| အမှတ်အသား | ၂၆၁၊ ၁၇၆၁ |
| အမှတ်အသား | ၂၆၁၊ ၁၇၆၁ |
| အမှတ်အသား | ၂၆၁၊ ၁၇၆၁ |
| အမှတ်အသား | ၂၆၁၊ ၁၇၆၁ |
| အမှတ်အသား | ၂၆၁၊ ၁၇၆၁ |
| အမှတ်အသား | ၂၆၁၊ ၁၇၆၁ |
| အမှတ်အသား | ၂၆၁၊ ၁၇၆၁ |

ประกาศกรมศิลปากร
เรื่อง ขึ้นทะเบียนโบราณสถาน
ประกาศในราชกิจจานุเบกษา เล่ม ๘๖ ตอนที่ ๘๗
วันที่ ๑๖ มิถุนายน ๒๕๒๒ หน้า ๖ (ฉบับพิเศษ)

อาศัยอำนาจตามความในมาตรา ๗ แห่งพระราชบัญญัติโบราณสถาน โบราณวัตถุ ศิลปวัตถุ และพิพิธภัณฑสถานแห่งชาติ พ.ศ. ๒๕๐๔ กรมศิลปากรจึงประกาศขึ้นทะเบียนโบราณสถานบ่อมปูเจ้า-สมิงพราย ตำบลบางหญ้า อำเภอบางบาล จังหวัดสมุทรปราการ เนื้อที่ประมาณ ๑ ไร่ ๓ งาน ตามผังแนบท้ายประกาศนี้

จึงขอประกาศเพื่อทราบทั่วกัน

ประกาศ ณ วันที่ ๑๖ พฤษภาคม ๒๕๒๒
ไพรัช ชุติกุล
รองอธิบดี รักษาราชการแทน
อธิบดีกรมศิลปากร



ประกาศกรมศิลปากร

เรื่อง ขึ้นทะเบียนโบราณสถาน

ประกาศในราชกิจจานุเบกษา เล่ม ๘๖ ตอนที่ ๑๐๖

วันที่ ๓ กรกฎาคม ๒๕๒๒ หน้า ๒๔๘๗

อาศัยอำนาจตามความในมาตรา ๗ แห่งพระราชบัญญัติโบราณสถาน โบราณวัตถุ ศิลปวัตถุ และพิพิธภัณฑสถานแห่งชาติ พ.ศ. ๒๕๐๔ กรมศิลปากรจึงประกาศขึ้นทะเบียนโบราณสถานรอยพระพุทธรูปท่าตำบลเขาสามยอต อำเภอเมืองลพบุรี จังหวัดลพบุรี เนื้อที่ประมาณ ๕๓ ตารางวา ตามแผนผังแนบท้ายประกาศนี้

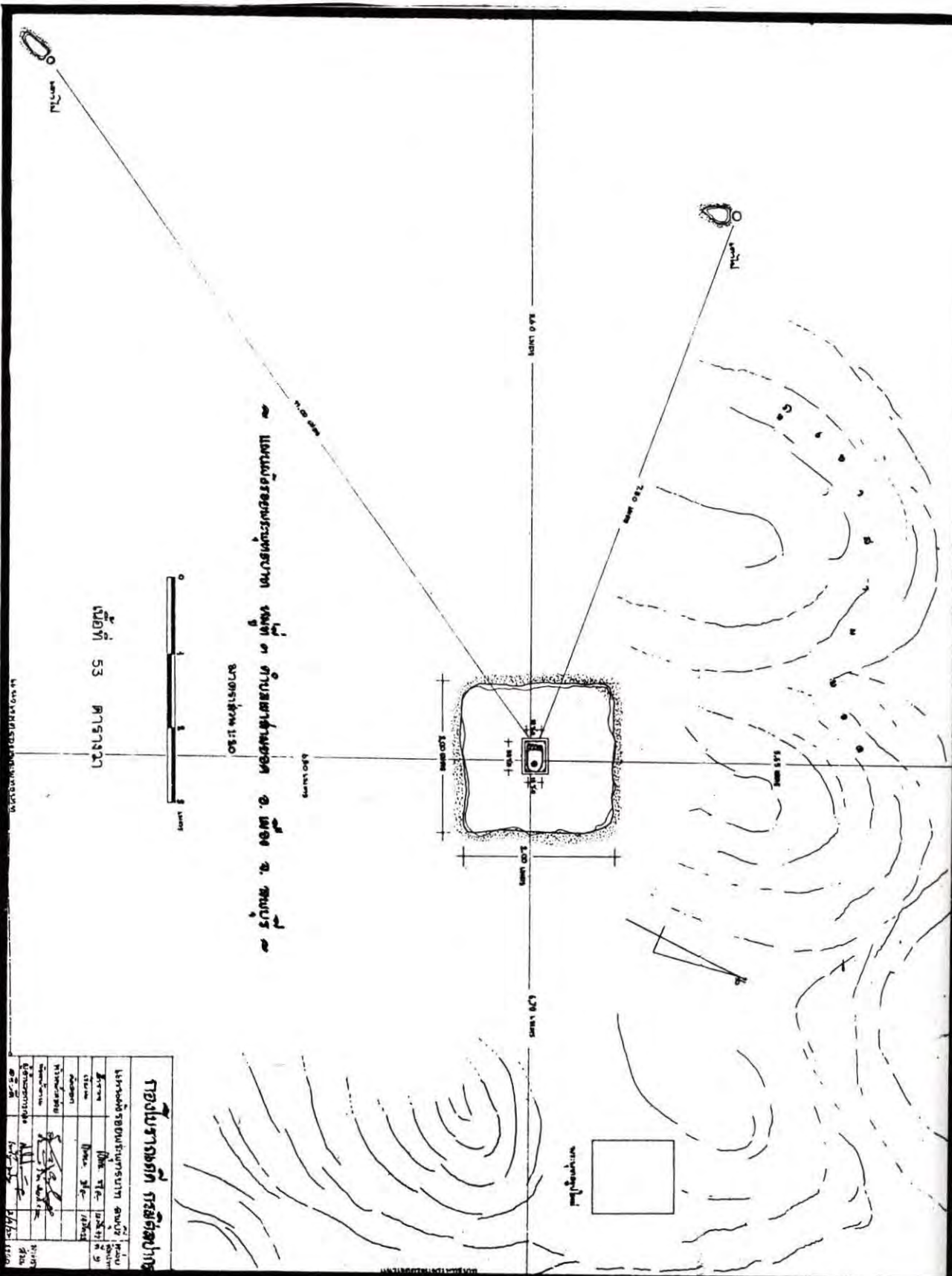
จึงขอประกาศเพื่อทราบทั่วกัน

ประกาศ ณ วันที่ ๖ มิถุนายน ๒๕๒๒

ไพรัช ชูติกุล

รองอธิบดี รักษาราชการแทน

อธิบดีกรมศิลปากร



แผนที่ 53 ครุฑแดง



แผนผังของชุมชนโบราณ
พื้นที่ ๓ ตำบลท่ามะปราง อ.เมือง อ.กระบี่
มาตราส่วน 1:50

กองโบราณคดี กรมศิลปากร

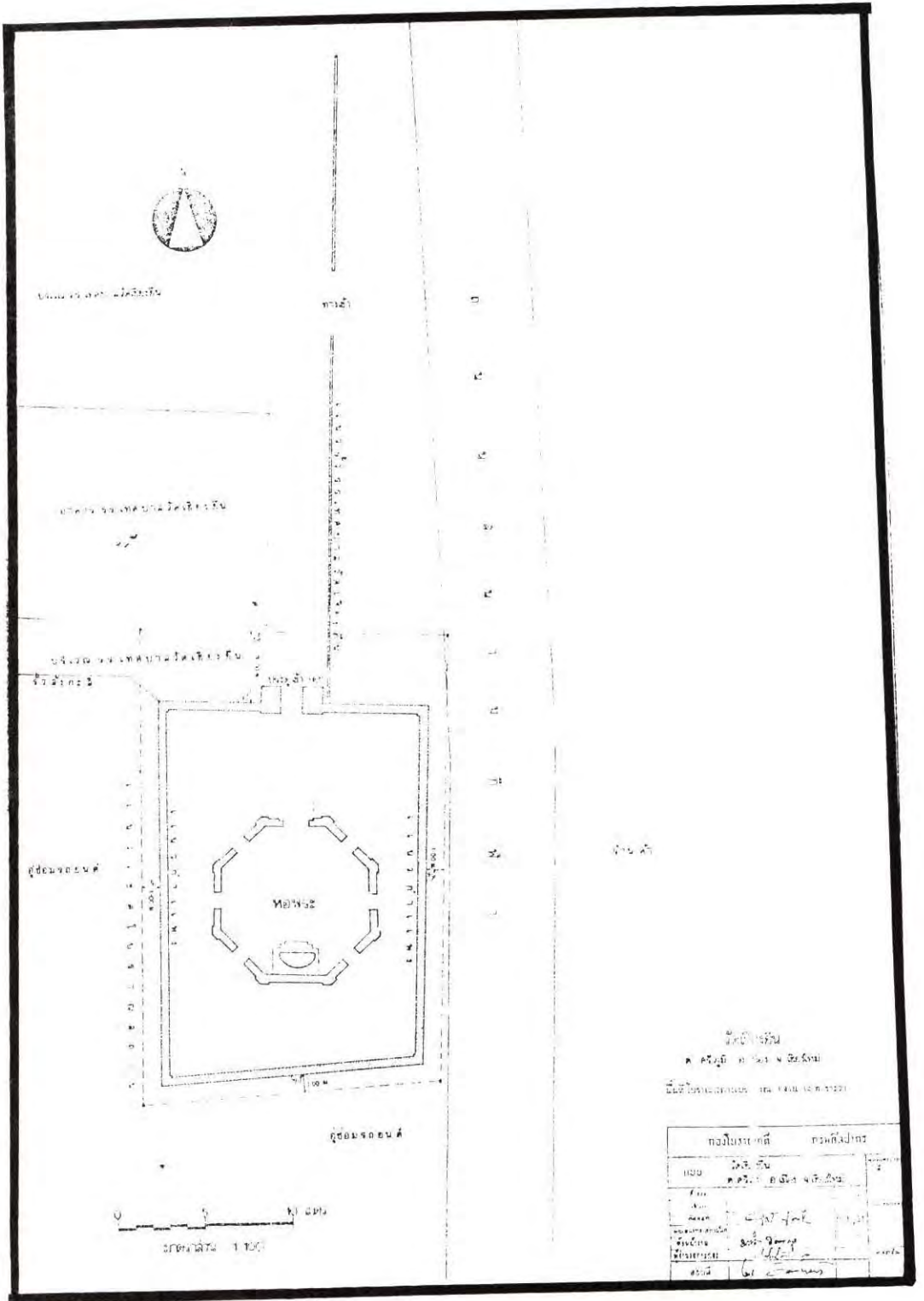
| | | | |
|---------------|-------------|-------------|---------|
| เลขที่โครงการ | ชื่อโครงการ | ชื่อผู้ทำ | วันที่ |
| 53 | ครุฑแดง | ... | ... |
| ชื่อผู้ทำ | ตำแหน่ง | ชื่อผู้ตรวจ | ตำแหน่ง |
| ... | ... | ... | ... |

ประกาศกรมศิลปากร
เรื่อง ขึ้นทะเบียนโบราณสถาน
ประกาศในราชกิจจานุเบกษา เล่ม ๘๖ ตอนที่ ๑๔๕
วันที่ ๒๑ สิงหาคม ๒๕๒๒ หน้า ๒๕๕๒

อาศัยอำนาจตามความในมาตรา ๗ แห่งพระราชบัญญัติโบราณสถาน โบราณวัตถุ ศิลปวัตถุ และพิพิธภัณฑสถานแห่งชาติ พ.ศ. ๒๕๐๔ กรมศิลปากรจึงประกาศขึ้นทะเบียนโบราณสถานวัดเชียงยืน อำเภอเมืองเชียงใหม่ จังหวัดเชียงใหม่ สิ่งสำคัญ คือ

๑. เจดีย์ พื้นที่โบราณสถานประมาณ ๑ ไร่ ๒ งาน ๑๖ ตารางวา
 ๒. หอพระ พื้นที่โบราณสถานประมาณ ๑ งาน ๑๔ ตารางวา ตามผังฯ แนบท้ายประกาศนี้
- จึงขอประกาศเพื่อทราบทั่วกัน

ประกาศ ณ วันที่ ๕ กรกฎาคม ๒๕๒๒
เดโช สนวนานนท์
อธิบดีกรมศิลปากร



ประกาศกรมศิลปากร
เรื่อง ขึ้นทะเบียนโบราณสถาน
ประกาศในราชกิจจานุเบกษา เล่ม ๘๖ ตอนที่ ๑๔๕
วันที่ ๒๑ สิงหาคม ๒๕๒๒ หน้า ๒๕๕๓

อาศัยอำนาจตามความในมาตรา ๗ แห่งพระราชบัญญัติโบราณสถาน โบราณวัตถุ ศิลปวัตถุ และพิพิธภัณฑสถานแห่งชาติ พ.ศ. ๒๕๐๔ กรมศิลปากรจึงประกาศขึ้นทะเบียนโบราณสถานวัดบุพพาราม อำเภอเมืองเชียงใหม่ จังหวัดเชียงใหม่ พื้นที่โบราณสถานประมาณ ๒ ไร่ ๓ งาน ๘๗ ตารางวา ตามผังขแนบท้ายประกาศนี้

จึงขอประกาศเพื่อทราบทั่วกัน

ประกาศ ณ วันที่ ๕ กรกฎาคม ๒๕๒๒
เดโช สนวนานนท์
อธิบดีกรมศิลปากร



Corridor

Corridor

Corridor



1:1000

- 1. 1st floor
- 2. 2nd floor
- 3. 3rd floor
- 4. 4th floor

Architectural drawing of the building

| | |
|--------------|----------------|
| Project Name | 123456789 |
| Client | ABC Company |
| Architect | XYZ Architects |
| Date | 2023-10-27 |
| Scale | 1:1000 |
| Sheet No. | 01/01 |

ประกาศกรมศิลปากร
เรื่อง ขึ้นทะเบียนโบราณสถาน
ประกาศในราชกิจจานุเบกษา เล่ม ๘๖ ตอนที่ ๑๔๕
วันที่ ๒๑ สิงหาคม ๒๕๒๒ หน้า ๒๕๕๔

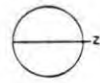
อาศัยอำนาจตามความในมาตรา ๗ แห่งพระราชบัญญัติโบราณสถาน โบราณวัตถุ ศิลปวัตถุ และพิพิธภัณฑสถานแห่งชาติ พ.ศ. ๒๕๐๔ กรมศิลปากรจึงประกาศขึ้นทะเบียนโบราณสถานวัดท้าวโคตร อำเภอเมืองนครศรีธรรมราช จังหวัดนครศรีธรรมราช สิ่งสำคัญ คือ

๑. เจดีย์
๒. วิหาร
๓. ฐานพระอุโบสถ

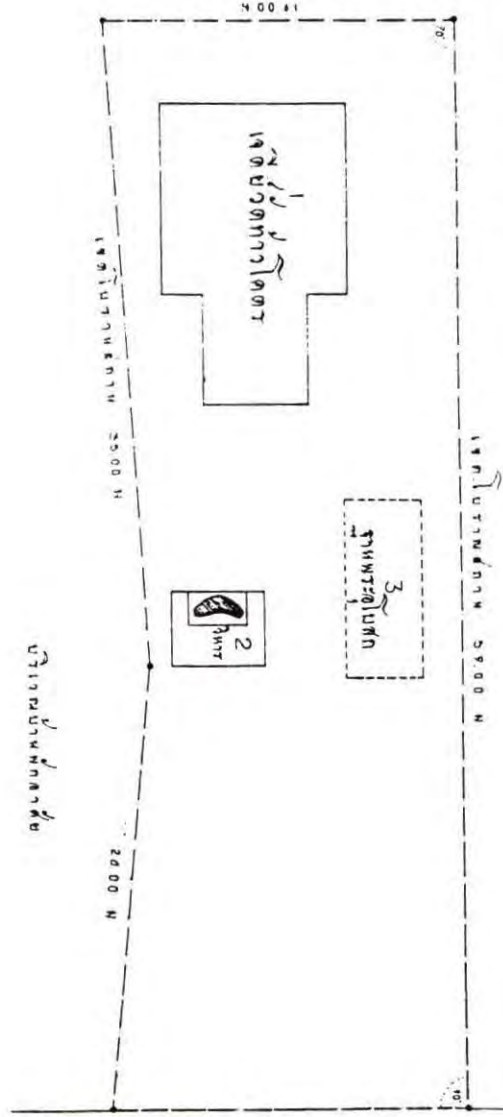
พื้นที่โบราณสถาน ๒ ไร่ ๒ งาน ๓๑ ตารางวา ตามผังฯ แนบท้ายประกาศนี้

จึงขอประกาศเพื่อทราบทั่วกัน

ประกาศ ณ วันที่ ๕ กรกฎาคม ๒๕๒๒
เดโช สนวนานนท์
อธิบดีกรมศิลปากร



บริเวณวัดทำวัดโคตร



ผังชุมชนเขตวัดทำวัดโคตร 1:125

พื้นที่วัดทำวัดโคตร 2 ไร่ 2 งาน 20 ตารางวา

- 1 พื้นที่วัด
- 2 ทุ่ง
- 3 พื้นที่ปลูก

| หมายเหตุ | |
|----------|-------------|
| 1 | พื้นที่วัด |
| 2 | ทุ่ง |
| 3 | พื้นที่ปลูก |

ประกาศกรมศิลปากร

เรื่อง กำหนดเขตที่ดินโบราณสถาน

ประกาศในราชกิจจานุเบกษา เล่ม ๙๖ ตอนที่ ๑๔๕

วันที่ ๒๑ สิงหาคม ๒๕๒๒ หน้า ๒๕๕๕

ตามที่กรมศิลปากรประกาศขึ้นทะเบียนโบราณสถานวัดเชียงมั่น ตามประกาศในราชกิจจานุเบกษา เล่ม ๕๒ ตอนที่ ๗๕ วันที่ ๘ มีนาคม ๒๔๗๘ แต่มิได้กำหนดเขตที่ดินโบราณสถาน

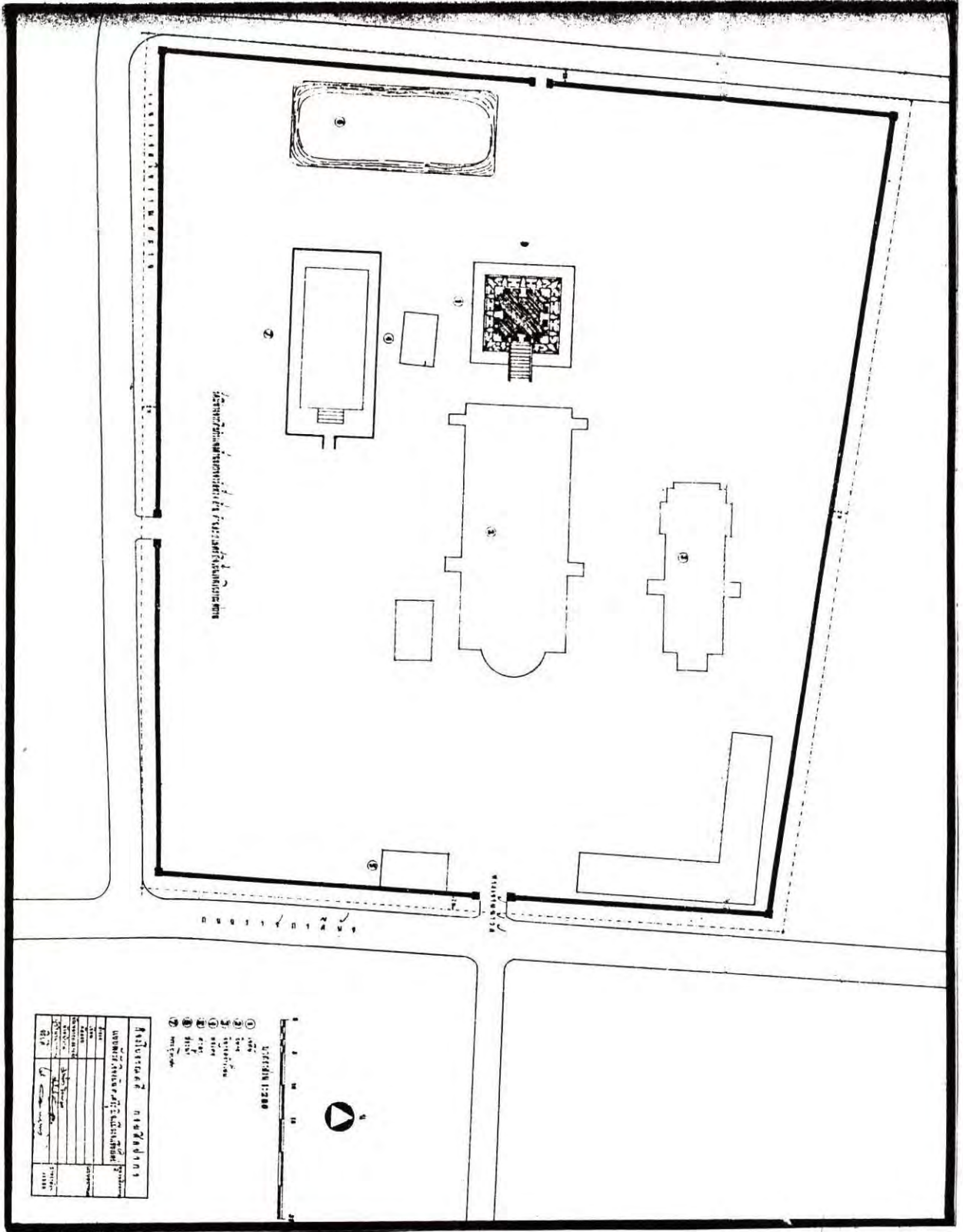
ฉะนั้น อาศัยอำนาจตามความในมาตรา ๗ แห่งพระราชบัญญัติโบราณสถาน โบราณวัตถุ ศิลปวัตถุ และพิพิธภัณฑสถานแห่งชาติ พ.ศ. ๒๕๐๔ กรมศิลปากรจึงกำหนดเขตที่ดินโบราณสถานวัดเชียงมั่น อำเภอเมืองเชียงใหม่ จังหวัดเชียงใหม่ ตามผังฯ ที่แนบท้ายประกาศนี้

จึงขอประกาศเพื่อทราบทั่วกัน

ประกาศ ณ วันที่ ๕ กรกฎาคม ๒๕๒๒

เดโช สนวนานนท์

อธิบดีกรมศิลปากร



ประกาศกรมศิลปากร
เรื่อง กำหนดเขตที่ดินโบราณสถาน
ประกาศในราชกิจจานุเบกษา เล่ม ๘๖ ตอนที่ ๑๔๕
วันที่ ๒๑ สิงหาคม ๒๕๒๒ หน้า ๒๕๕๖

ตามที่กรมศิลปากรประกาศขึ้นทะเบียนโบราณสถานวัดพระนอนขอนม่วง ตามประกาศในราชกิจจานุเบกษา เล่ม ๗๑ ตอนที่ ๓ วันที่ ๕ มกราคม ๒๕๔๗ แต่มิได้กำหนดเขตที่ดินโบราณสถานแนบท้ายประกาศ

ฉะนั้น อาศัยอำนาจตามความในมาตรา ๗ แห่งพระราชบัญญัติโบราณสถาน โบราณวัตถุ ศิลปวัตถุ และพิพิธภัณฑสถานแห่งชาติ พ.ศ. ๒๕๐๔ กรมศิลปากรจึงกำหนดเขตที่ดินโบราณสถานวัดพระนอนขอนม่วง อำเภอแม่ริม จังหวัดเชียงใหม่ พื้นที่ประมาณ ๒ ไร่ ๓ งาน ๑ ตารางวา ตามผังแนบท้ายประกาศนี้

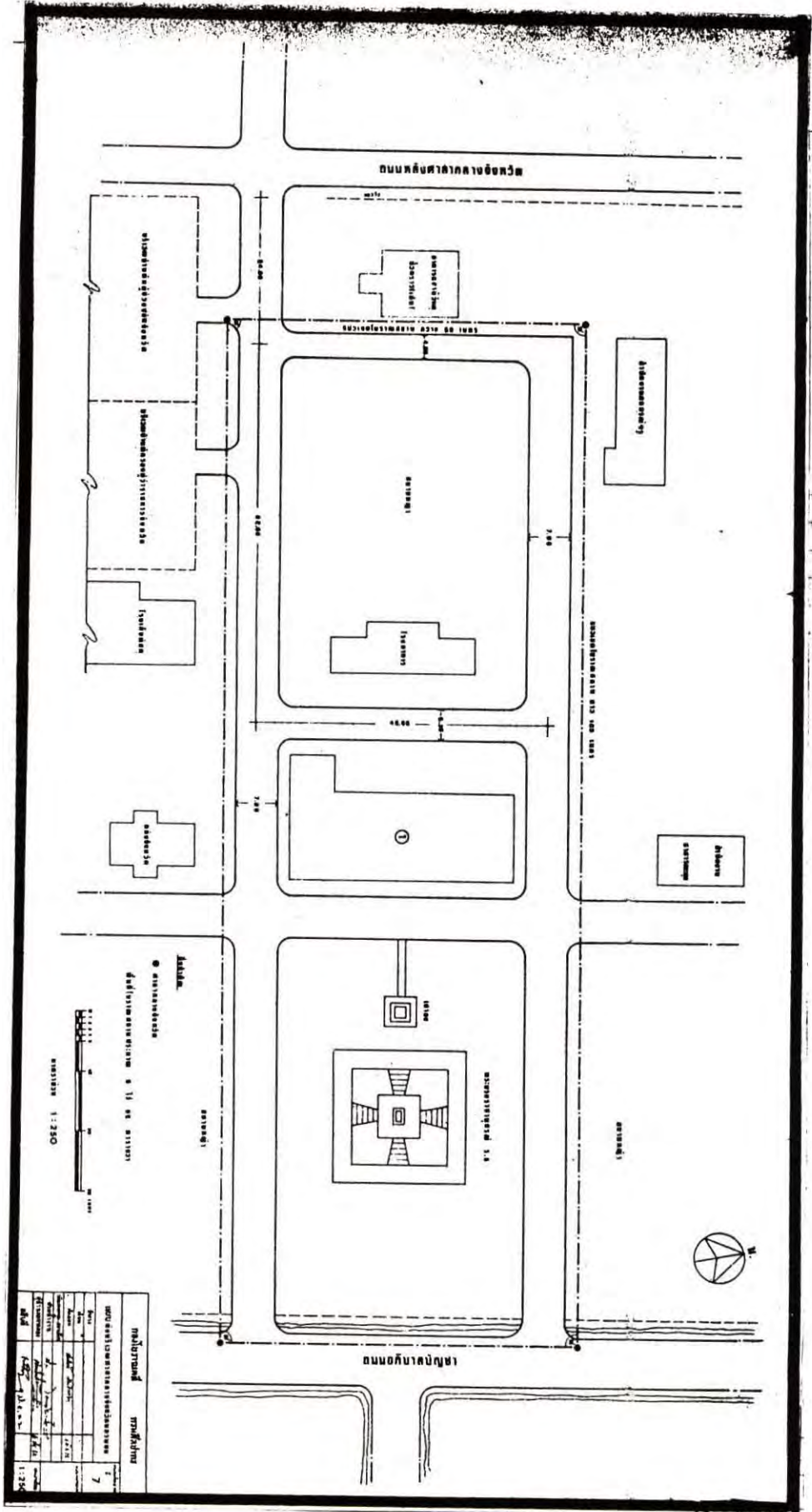
จึงขอประกาศเพื่อทราบทั่วกัน

ประกาศ ณ วันที่ ๕ กรกฎาคม ๒๕๒๒
เดโช สวานานนท์
อธิบดีกรมศิลปากร

ประกาศกรมศิลปากร
เรื่อง ขึ้นทะเบียนโบราณสถาน
ประกาศในราชกิจจานุเบกษา เล่ม ๙๖ ตอนที่ ๑๖๐
วันที่ ๑๘ กันยายน ๒๕๒๒ หน้า ๓๒๑๕

อาศัยอำนาจตามความในมาตรา ๗ แห่งพระราชบัญญัติโบราณสถาน โบราณวัตถุ ศิลปวัตถุ และพิพิธภัณฑสถานแห่งชาติ พ.ศ. ๒๕๐๔ กรมศิลปากรจึงประกาศขึ้นทะเบียนโบราณสถานอาคารศาลากลาง จังหวัดนครพนม เนื้อที่ประมาณ ๖ ไร่ ๙๒ ตารางวา ตามผังบริเวณฯ แนบท้ายประกาศนี้
จึงขอประกาศเพื่อทราบทั่วกัน

ประกาศ ณ วันที่ ๕ สิงหาคม ๒๕๒๒
ไพรัช ชูติกุล
รองอธิบดี รักษาราชการแทน
อธิบดีกรมศิลปากร



| наименование | | материал | |
|--------------|--------------|----------|------------|
| № п/п | наименование | материал | количество |
| 1 | Корпус 1 | Кирпич | 10000 |
| 2 | Корпус 2 | Кирпич | 10000 |
| 3 | Корпус 3 | Кирпич | 10000 |
| 4 | Корпус 4 | Кирпич | 10000 |
| 5 | Корпус 5 | Кирпич | 10000 |
| 6 | Корпус 6 | Кирпич | 10000 |
| 7 | Корпус 7 | Кирпич | 10000 |
| 8 | Корпус 8 | Кирпич | 10000 |
| 9 | Корпус 9 | Кирпич | 10000 |
| 10 | Корпус 10 | Кирпич | 10000 |
| 11 | Корпус 11 | Кирпич | 10000 |
| 12 | Корпус 12 | Кирпич | 10000 |
| 13 | Корпус 13 | Кирпич | 10000 |
| 14 | Корпус 14 | Кирпич | 10000 |
| 15 | Корпус 15 | Кирпич | 10000 |
| 16 | Корпус 16 | Кирпич | 10000 |
| 17 | Корпус 17 | Кирпич | 10000 |
| 18 | Корпус 18 | Кирпич | 10000 |
| 19 | Корпус 19 | Кирпич | 10000 |
| 20 | Корпус 20 | Кирпич | 10000 |
| 21 | Корпус 21 | Кирпич | 10000 |
| 22 | Корпус 22 | Кирпич | 10000 |
| 23 | Корпус 23 | Кирпич | 10000 |
| 24 | Корпус 24 | Кирпич | 10000 |
| 25 | Корпус 25 | Кирпич | 10000 |
| 26 | Корпус 26 | Кирпич | 10000 |
| 27 | Корпус 27 | Кирпич | 10000 |
| 28 | Корпус 28 | Кирпич | 10000 |
| 29 | Корпус 29 | Кирпич | 10000 |
| 30 | Корпус 30 | Кирпич | 10000 |
| 31 | Корпус 31 | Кирпич | 10000 |
| 32 | Корпус 32 | Кирпич | 10000 |
| 33 | Корпус 33 | Кирпич | 10000 |
| 34 | Корпус 34 | Кирпич | 10000 |
| 35 | Корпус 35 | Кирпич | 10000 |
| 36 | Корпус 36 | Кирпич | 10000 |
| 37 | Корпус 37 | Кирпич | 10000 |
| 38 | Корпус 38 | Кирпич | 10000 |
| 39 | Корпус 39 | Кирпич | 10000 |
| 40 | Корпус 40 | Кирпич | 10000 |
| 41 | Корпус 41 | Кирпич | 10000 |
| 42 | Корпус 42 | Кирпич | 10000 |
| 43 | Корпус 43 | Кирпич | 10000 |
| 44 | Корпус 44 | Кирпич | 10000 |
| 45 | Корпус 45 | Кирпич | 10000 |
| 46 | Корпус 46 | Кирпич | 10000 |
| 47 | Корпус 47 | Кирпич | 10000 |
| 48 | Корпус 48 | Кирпич | 10000 |
| 49 | Корпус 49 | Кирпич | 10000 |
| 50 | Корпус 50 | Кирпич | 10000 |
| 51 | Корпус 51 | Кирпич | 10000 |
| 52 | Корпус 52 | Кирпич | 10000 |
| 53 | Корпус 53 | Кирпич | 10000 |
| 54 | Корпус 54 | Кирпич | 10000 |
| 55 | Корпус 55 | Кирпич | 10000 |
| 56 | Корпус 56 | Кирпич | 10000 |
| 57 | Корпус 57 | Кирпич | 10000 |
| 58 | Корпус 58 | Кирпич | 10000 |
| 59 | Корпус 59 | Кирпич | 10000 |
| 60 | Корпус 60 | Кирпич | 10000 |
| 61 | Корпус 61 | Кирпич | 10000 |
| 62 | Корпус 62 | Кирпич | 10000 |
| 63 | Корпус 63 | Кирпич | 10000 |
| 64 | Корпус 64 | Кирпич | 10000 |
| 65 | Корпус 65 | Кирпич | 10000 |
| 66 | Корпус 66 | Кирпич | 10000 |
| 67 | Корпус 67 | Кирпич | 10000 |
| 68 | Корпус 68 | Кирпич | 10000 |
| 69 | Корпус 69 | Кирпич | 10000 |
| 70 | Корпус 70 | Кирпич | 10000 |
| 71 | Корпус 71 | Кирпич | 10000 |
| 72 | Корпус 72 | Кирпич | 10000 |
| 73 | Корпус 73 | Кирпич | 10000 |
| 74 | Корпус 74 | Кирпич | 10000 |
| 75 | Корпус 75 | Кирпич | 10000 |
| 76 | Корпус 76 | Кирпич | 10000 |
| 77 | Корпус 77 | Кирпич | 10000 |
| 78 | Корпус 78 | Кирпич | 10000 |
| 79 | Корпус 79 | Кирпич | 10000 |
| 80 | Корпус 80 | Кирпич | 10000 |
| 81 | Корпус 81 | Кирпич | 10000 |
| 82 | Корпус 82 | Кирпич | 10000 |
| 83 | Корпус 83 | Кирпич | 10000 |
| 84 | Корпус 84 | Кирпич | 10000 |
| 85 | Корпус 85 | Кирпич | 10000 |
| 86 | Корпус 86 | Кирпич | 10000 |
| 87 | Корпус 87 | Кирпич | 10000 |
| 88 | Корпус 88 | Кирпич | 10000 |
| 89 | Корпус 89 | Кирпич | 10000 |
| 90 | Корпус 90 | Кирпич | 10000 |
| 91 | Корпус 91 | Кирпич | 10000 |
| 92 | Корпус 92 | Кирпич | 10000 |
| 93 | Корпус 93 | Кирпич | 10000 |
| 94 | Корпус 94 | Кирпич | 10000 |
| 95 | Корпус 95 | Кирпич | 10000 |
| 96 | Корпус 96 | Кирпич | 10000 |
| 97 | Корпус 97 | Кирпич | 10000 |
| 98 | Корпус 98 | Кирпич | 10000 |
| 99 | Корпус 99 | Кирпич | 10000 |
| 100 | Корпус 100 | Кирпич | 10000 |

ประกาศกรมศิลปากร
เรื่อง ขึ้นทะเบียนโบราณสถาน
ประกาศในราชกิจจานุเบกษา เล่ม ๘๖ ตอนที่ ๑๖๐
วันที่ ๑๘ กันยายน ๒๕๒๒ หน้า ๓๒๑๖

อาศัยอำนาจตามความในมาตรา ๗ แห่งพระราชบัญญัติโบราณสถาน โบราณวัตถุ ศิลปวัตถุ และพิพิธภัณฑสถานแห่งชาติ พ.ศ. ๒๕๐๔ กรมศิลปากรจึงประกาศขึ้นทะเบียนโบราณสถานเจดีย์ ตำบลบ้านท่ากาน อำเภอสันป่าตอง จังหวัดเชียงใหม่ เนื้อที่โบราณสถานประมาณ ๓ ไร่ ๘๒ ตารางวา ตามแบบขแนบท้ายประกาศนี้

จึงขอประกาศเพื่อทราบทั่วกัน

ประกาศ ณ วันที่ ๘ สิงหาคม ๒๕๒๒
ไพรัช ชุติกุล
รองอธิบดี รักษาราชการแทน
อธิบดีกรมศิลปากร

ประกาศกรมศิลปากร

เรื่อง กำหนดเขตที่ดินโบราณสถาน

ประกาศในราชกิจจานุเบกษา เล่ม ๙๖ ตอนที่ ๑๖๐

วันที่ ๑๘ กันยายน ๒๕๒๒ หน้า ๓๒๑๗

ตามที่กรมศิลปากรประกาศขึ้นทะเบียนโบราณสถานวัดพระธาตุพนม ตามประกาศในราชกิจจานุเบกษา เล่ม ๕๒ ตอนที่ ๗๕ วันที่ ๘ มีนาคม ๒๔๗๘ หากแต่มิได้กำหนดเขตที่ดินโบราณสถาน

ฉะนั้น อาศัยอำนาจตามความในมาตรา ๗ แห่งพระราชบัญญัติโบราณสถาน โบราณวัตถุ ศิลปวัตถุ และพิพิธภัณฑสถานแห่งชาติ พ.ศ. ๒๕๐๔ กรมศิลปากรจึงกำหนดเขตที่ดินโบราณสถานวัดพระธาตุพนม อำเภอพระธาตุพนม จังหวัดนครพนม เนื้อที่ ๑๗ ไร่ ๓ งาน ๕๖ ตารางวา ตามผังฯ แนบท้ายประกาศนี้

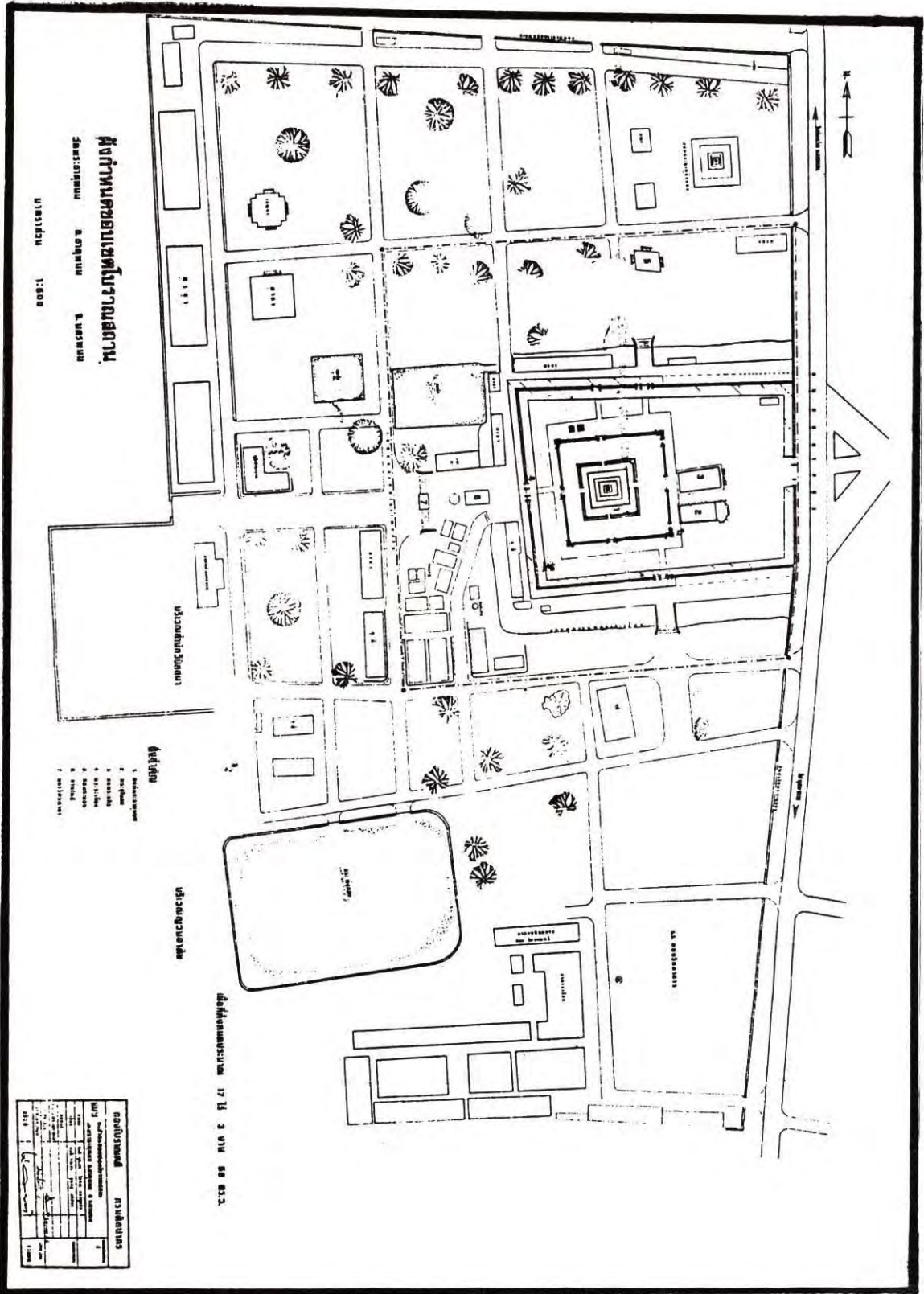
จึงขอประกาศเพื่อทราบทั่วกัน

ประกาศ ณ วันที่ ๕ สิงหาคม ๒๕๒๒

ไพรัช ชูติกุล

รองอธิบดี รักษาราชการแทน

อธิบดีกรมศิลปากร



มหาวิทยาลัยเชียงใหม่
คณะศึกษาศาสตร์

มาตราส่วน 1:200

- สัญลักษณ์
- 1. อาคารเรียน
 - 2. อาคารอเนกประสงค์
 - 3. อาคารสำนักงาน
 - 4. อาคารโรงอาหาร
 - 5. อาคารโรงรถ
 - 6. อาคารโรงรถ
 - 7. อาคารโรงรถ

อาคารเรียน

อาคารอเนกประสงค์

แผนที่แบบร่างสถาปัตย์ 17 15 3 7/1 50 50 50 50

| มหาวิทยาลัยเชียงใหม่ | |
|----------------------|--------------|
| ชื่อ | ตำแหน่ง |
| นาย วิชาญ งามเมือง | อธิการบดี |
| นาย อภิชาติ งามเมือง | รองอธิการบดี |
| นาย ประสงค์ งามเมือง | คณบดี |
| นาย ประสงค์ งามเมือง | ผู้อำนวยการ |
| นาย ประสงค์ งามเมือง | ผู้อำนวยการ |
| นาย ประสงค์ งามเมือง | ผู้อำนวยการ |
| นาย ประสงค์ งามเมือง | ผู้อำนวยการ |
| นาย ประสงค์ งามเมือง | ผู้อำนวยการ |
| นาย ประสงค์ งามเมือง | ผู้อำนวยการ |
| นาย ประสงค์ งามเมือง | ผู้อำนวยการ |

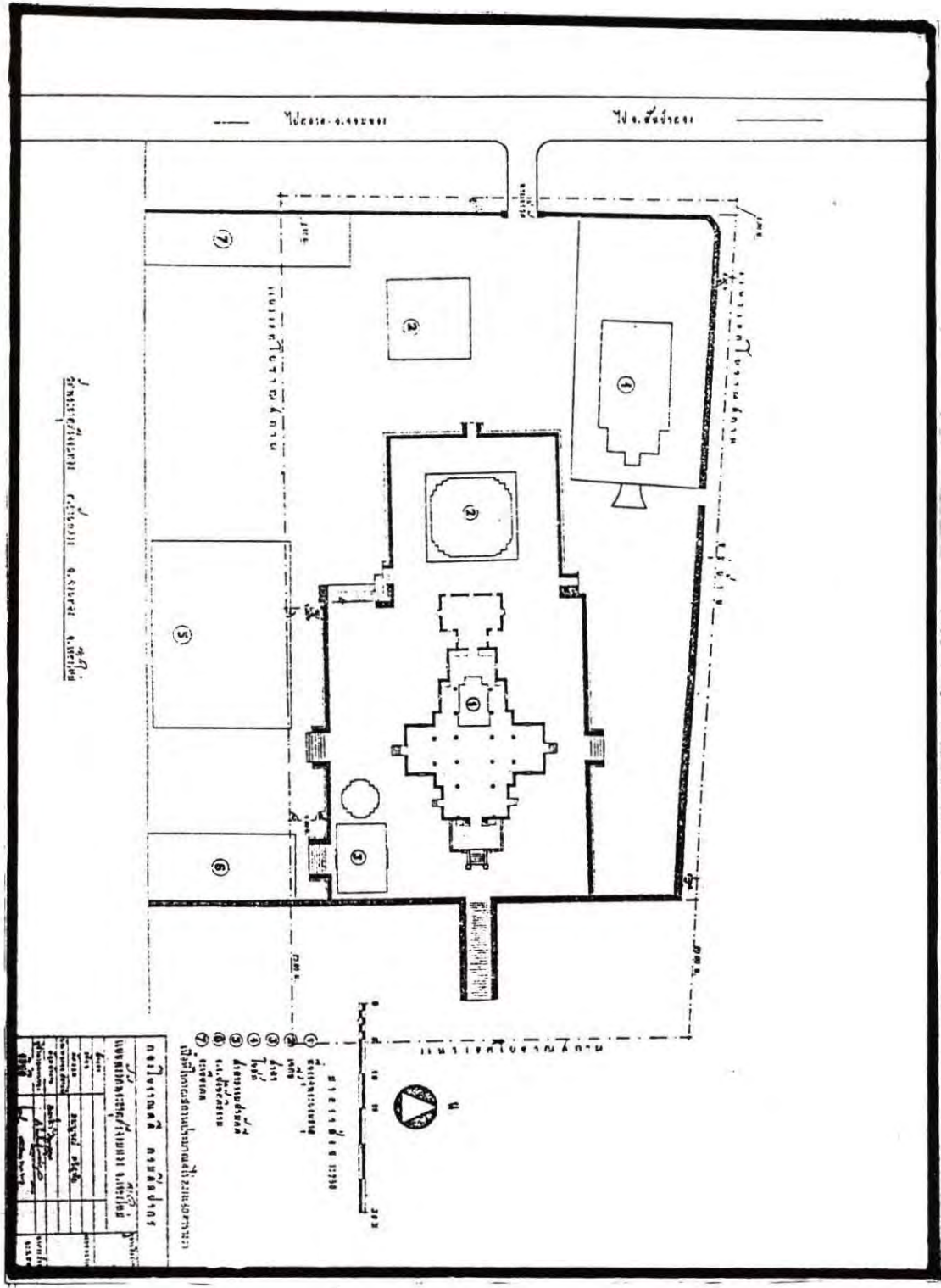
ประกาศกรมศิลปากร
เรื่อง กำหนดเขตที่ดินโบราณสถาน
ประกาศในราชกิจจานุเบกษา เล่ม ๙๖ ตอนที่ ๑๖๐
วันที่ ๑๘ กันยายน ๒๕๒๒ หน้า ๓๒๑๘

ตามที่กรมศิลปากรประกาศขึ้นทะเบียนโบราณสถานพระธาตุจอมทอง ตามประกาศในราชกิจจานุเบกษา เล่ม ๙๑ ตอนที่ ๓ วันที่ ๕ มกราคม ๒๕๑๗ หากแต่ไม่ได้กำหนดเขตที่ดินโบราณสถาน

ฉะนั้น อาศัยอำนาจตามความในมาตรา ๗ แห่งพระราชบัญญัติโบราณสถาน โบราณวัตถุ ศิลปวัตถุ และพิพิธภัณฑสถานแห่งชาติ พ.ศ. ๒๕๐๔ กรมศิลปากรจึงกำหนดเขตที่ดินโบราณสถานพระธาตุจอมทอง วัดพระธาตุศรีจอมทองวรวิหาร ตำบลบ้านหลวง อำเภอจอมทอง จังหวัดเชียงใหม่ เนื้อที่ประมาณ ๕ ไร่ ๒ งาน ๖๐ ตารางวา ตามผังฯ แนบท้ายประกาศนี้

จึงขอประกาศเพื่อทราบทั่วกัน

ประกาศ ณ วันที่ ๘ สิงหาคม ๒๕๒๒
ไพรัช ชุติกุล
รองอธิบดี รักษาราชการแทน
อธิบดีกรมศิลปากร



1. ЗЕМЕЛЬНЫЙ СЕГМЕНТ В СЕВЕРНОЙ ЧАСТИ

- 1) ЗЕМЛЯ
- 2) ПЛОЩАДЬ
- 3) КОМНАТА
- 4) КУХНЯ
- 5) КОМНАТА
- 6) КОМНАТА
- 7) КОМНАТА

ПОЛИГРАММ НАЗНАЧЕН

ИНВЕНТАРИЗОВАННЫЙ КВАДРАТ

| | | | |
|---|---------|-------|------------|
| № | Площадь | Объем | Примечание |
| 1 | | | |
| 2 | | | |
| 3 | | | |
| 4 | | | |
| 5 | | | |
| 6 | | | |
| 7 | | | |

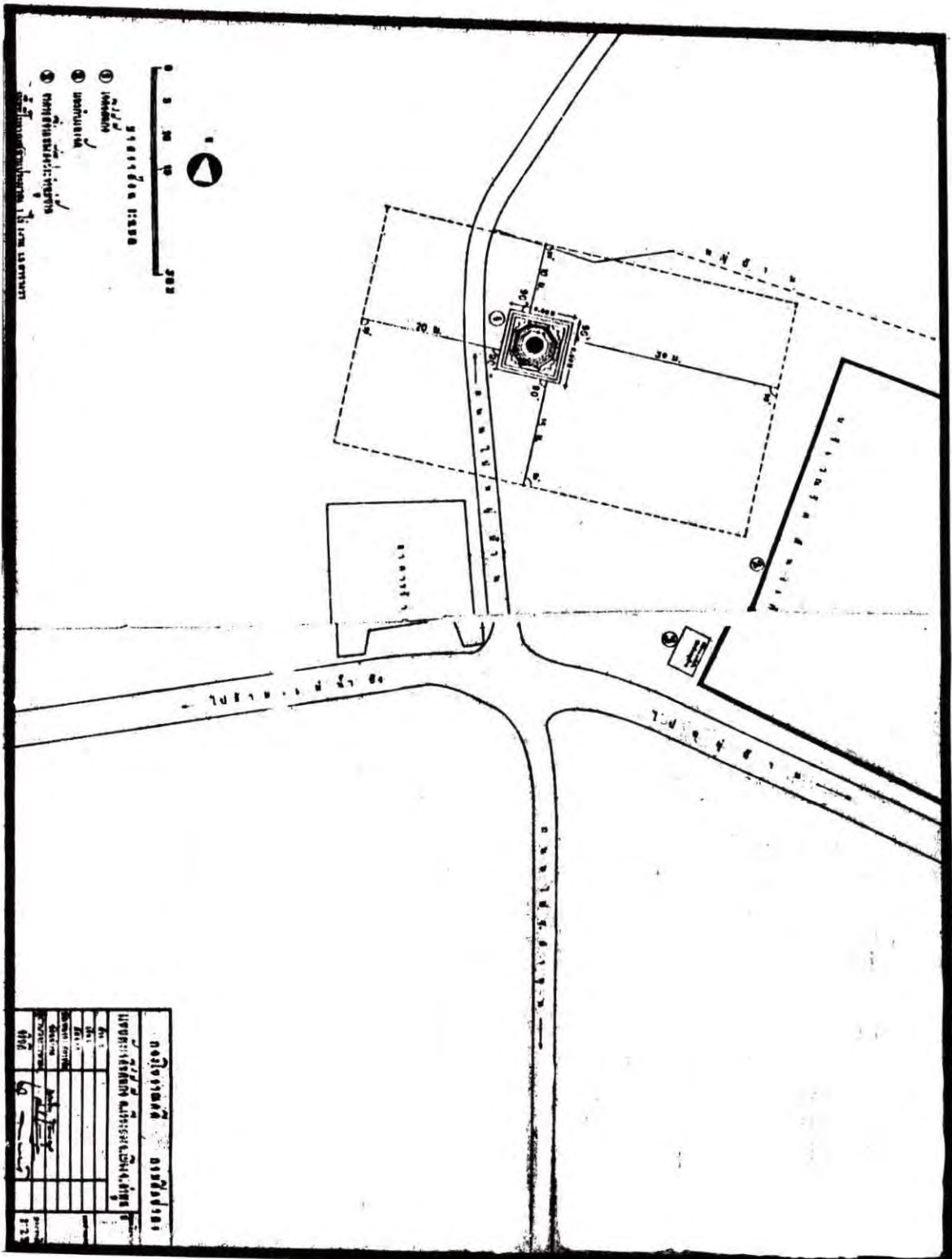
ประกาศกรมศิลปากร
เรื่อง กำหนดเขตที่ดินโบราณสถาน
ประกาศในราชกิจจานุเบกษา เล่ม ๙๖ ตอนที่ ๑๖๐
วันที่ ๑๘ กันยายน ๒๕๒๒ หน้า ๓๒๑๕

ตามที่กรมศิลปากรประกาศขึ้นทะเบียนโบราณสถานวัดตันก้อ ตามประกาศในราชกิจจานุเบกษา เล่ม ๕๒ ตอนที่ ๗๕ วันที่ ๘ มีนาคม ๒๔๗๘ หากแต่มิได้กำหนดเขตที่ดินโบราณสถาน

ฉะนั้น อาศัยอำนาจตามความในมาตรา ๗ แห่งพระราชบัญญัติโบราณสถาน โบราณวัตถุ ศิลปวัตถุ และพิพิธภัณฑสถานแห่งชาติ พ.ศ. ๒๕๐๔ กรมศิลปากรจึงกำหนดเขตที่ดินโบราณสถานวัดตันก้อ ตำบลเวียงของ อำเภอเมืองลำพูน จังหวัดลำพูน เนื้อที่ประมาณ ๑ ไร่ ๑ งาน ๑.๕ ตารางวา ตามผังเจดีย์ขันธ์ท้ายประกาศนี้

จึงขอประกาศเพื่อทราบทั่วกัน

ประกาศ ณ วันที่ ๕ สิงหาคม ๒๕๒๒
ไพรัช ชุติกุล
รองอธิบดี รักษาราชการแทน
อธิบดีกรมศิลปากร



| โครงการก่อสร้าง | |
|-----------------|-------------------------|
| ชื่อโครงการ | การปรับปรุงถนน |
| เลขที่โครงการ | 1234 |
| วันที่ | 15/10/2564 |
| ผู้จัดทำ | นายสมชาย ใจดี |
| ตำแหน่ง | วิศวกร |
| หน่วยงาน | กรมโยธาธิการและผังเมือง |
| ที่ | กรุงเทพมหานคร |
| เลขที่ | 123 |

ประกาศกรมศิลปากร
เรื่อง ขึ้นทะเบียนโบราณสถาน
ประกาศในราชกิจจานุเบกษา เล่ม ๕๖ ตอนที่ ๑๖๗
วันที่ ๒๕ กันยายน ๒๕๒๒ หน้า ๓๒๕๗

อาศัยอำนาจตามความในมาตรา ๗ แห่งพระราชบัญญัติโบราณสถาน โบราณวัตถุ ศิลปวัตถุ และพิพิธภัณฑสถานแห่งชาติ พ.ศ. ๒๕๐๔ กรมศิลปากรจึงประกาศขึ้นทะเบียนโบราณสถานอาคารพระที่นั่งนงคราญสโมสร (ในบริเวณสวนสุนันทา) ถนนประชาธิปไตย กรุงเทพมหานคร พื้นที่ทั้งหมดประมาณ ๑ ไร่ ๒ งาน ๕๖ ตารางวา ตามผังกำหนดขอบเขตฯ แนบท้ายประกาศนี้

จึงขอประกาศเพื่อทราบทั่วกัน

ประกาศ ณ วันที่ ๑๓ สิงหาคม ๒๕๒๒
ไพรัช ชุติกุล
รองอธิบดี รักษาราชการแทน
อธิบดีกรมศิลปากร

ประกาศกรมศิลปากร

เรื่อง ขึ้นทะเบียนโบราณสถาน

ประกาศในราชกิจจานุเบกษา เล่ม ๙๖ ตอนที่ ๑๖๗

วันที่ ๒๕ กันยายน ๒๕๒๒ หน้า ๓๒๕๘

อาศัยอำนาจตามความในมาตรา ๗ แห่งพระราชบัญญัติโบราณสถาน โบราณวัตถุ ศิลปวัตถุ และพิพิธภัณฑสถานแห่งชาติ พ.ศ. ๒๕๐๔ กรมศิลปากรจึงประกาศขึ้นทะเบียนโบราณสถานสระโกสินารายณ์ และแนวกำแพงเมือง ตำบลท่ามะกา อำเภอบ้านโป่ง จังหวัดราชบุรี สิ่งสำคัญ คือ

๑. จอมปราสาท พื้นที่ประมาณ ๕ ไร่ ๒ งาน ๕ ตารางวา
๒. สระนาค พื้นที่ประมาณ ๖ ไร่ ๗๒ ตารางวา
๓. สระเข้ พื้นที่ประมาณ ๔ ไร่ ๑๔ ตารางวา
๔. สระกร พื้นที่ประมาณ ๑ ไร่ ๖๕ ตารางวา
๕. สระโกสินารายณ์ พื้นที่ประมาณ ๖๒ ไร่ ๗๔.๕ ตารางวา
๖. กำแพงเมือง พื้นที่ประมาณ ๔ ไร่ ๓๓ ตารางวา

รวมพื้นที่ประมาณ ๘๘ ไร่ ๖๓.๕ ตารางวา ตามแผนผังฯ แนบท้ายประกาศนี้
จึงขอประกาศเพื่อทราบทั่วกัน

ประกาศ ณ วันที่ ๑๓ สิงหาคม ๒๕๒๒

ไพรัช ชูติกุล

รองอธิบดี รักษาราชการแทน

อธิบดีกรมศิลปากร

แบบผังบริเวณวัดร้างโบราณ และบริเวณใกล้เคียง

ตำบลห้วยคา อำเภอรัตนบุรี จังหวัดสุรินทร์



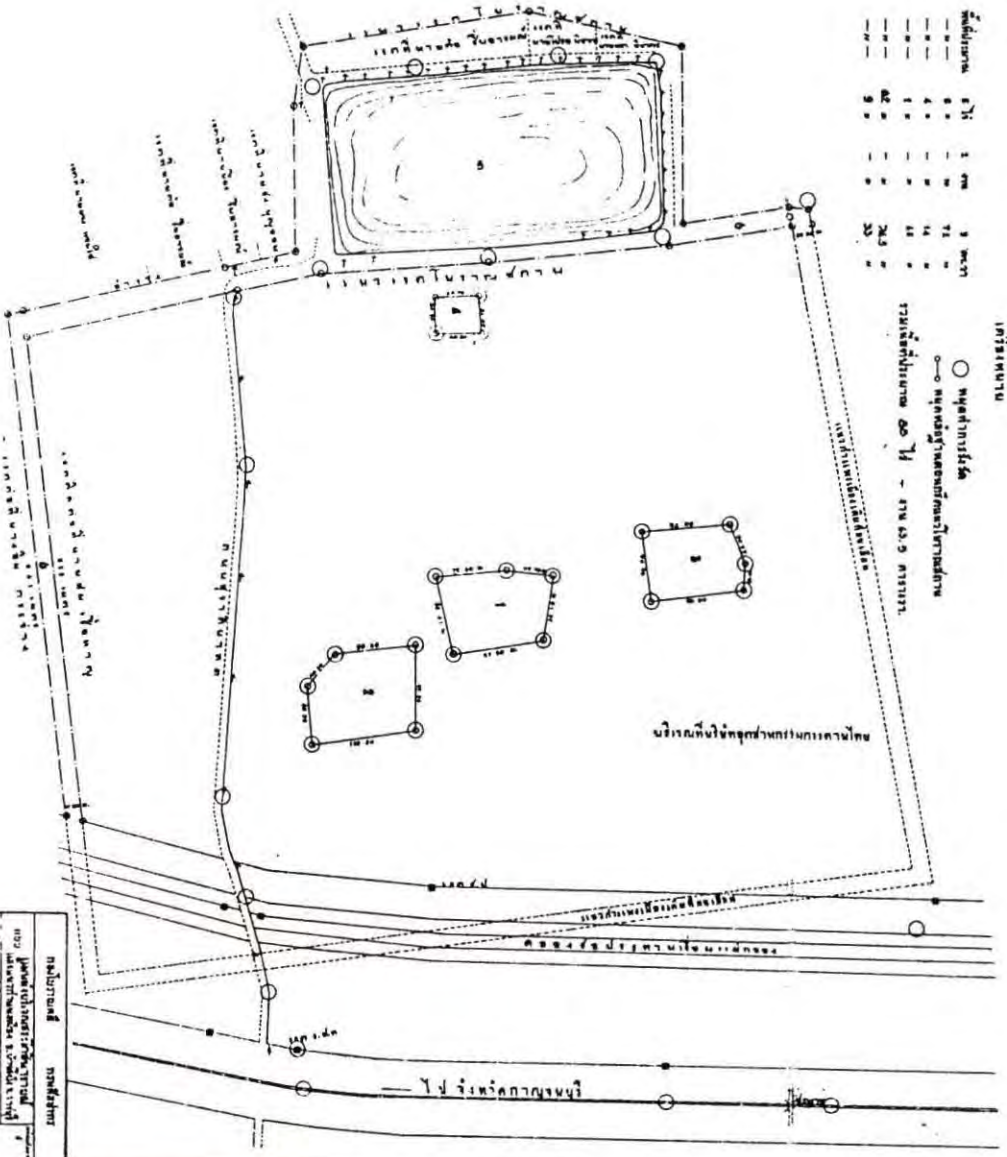
จุดสำคัญ

| | | | | | | | | | |
|-----------------|---------------|-------|---|---|---|---|---|---|---|
| 1. วัดร้างโบราณ | พื้นที่ประมาณ | 8 1/2 | 3 | 3 | 3 | 3 | 3 | 3 | 3 |
| 2. ดินนา | | 8 | 4 | 4 | 4 | 4 | 4 | 4 | 4 |
| 3. ดินนา | | 8 | 4 | 4 | 4 | 4 | 4 | 4 | 4 |
| 4. วัดร้างโบราณ | | 8 | 4 | 4 | 4 | 4 | 4 | 4 | 4 |
| 5. ดินนา | | 8 | 4 | 4 | 4 | 4 | 4 | 4 | 4 |

เครื่องหมาย

- พุทธสถานร้าง
- พุทธสถานร้างที่มีซากปรักหักพัง

วัดร้างโบราณ ๑๗ ไร่ ๓ งาน ๑๑ ตารางวา



| | | |
|---------|-----|--|
| ชื่อ | นาย | |
| ตำแหน่ง | | |
| ชื่อ | นาย | |
| ตำแหน่ง | | |
| ชื่อ | นาย | |
| ตำแหน่ง | | |
| ชื่อ | นาย | |
| ตำแหน่ง | | |
| ชื่อ | นาย | |
| ตำแหน่ง | | |

ประกาศกรมศิลปากร
เรื่อง ขึ้นทะเบียนโบราณสถาน
ประกาศในราชกิจจานุเบกษา เล่ม ๘๖ ตอนที่ ๑๖๗
วันที่ ๒๕ กันยายน ๒๕๒๒ หน้า ๓๒๘๘

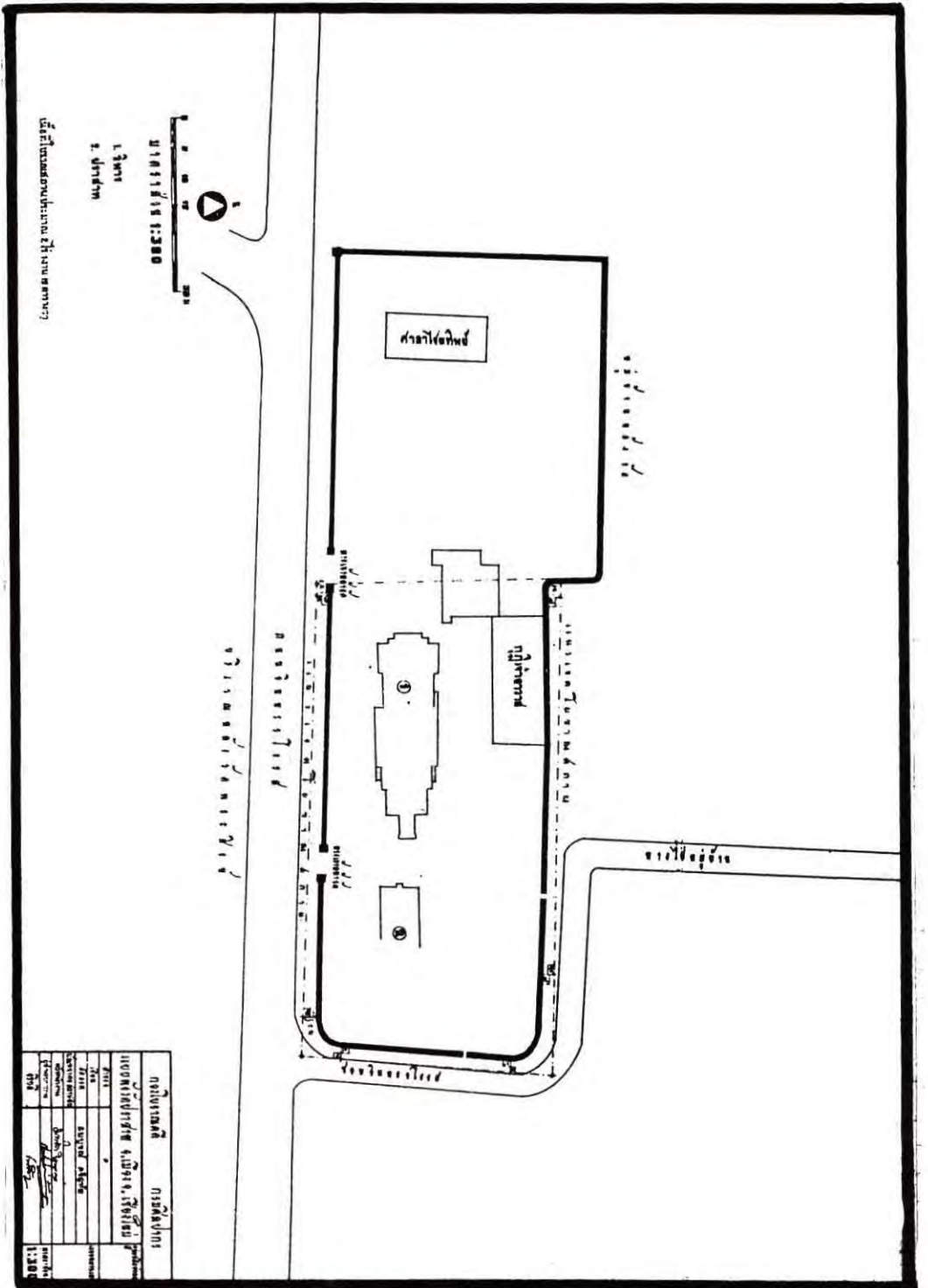
อาศัยอำนาจตามความในมาตรา ๗ แห่งพระราชบัญญัติโบราณสถาน โบราณวัตถุ ศิลปวัตถุ และพิพิธภัณฑสถานแห่งชาติ พ.ศ. ๒๕๐๔ กรมศิลปากรจึงประกาศขึ้นทะเบียนโบราณสถาน วัดปราสาท อำเภอเมืองเชียงใหม่ จังหวัดเชียงใหม่ สิ่งสำคัญ คือ

๑. วิหาร

๒. ปราสาท

เนื้อที่โบราณสถานประมาณ ๒ ไร่ ๑ งาน ๑๙ ตารางวา ตามผังฯ แนบท้ายประกาศนี้
จึงขอประกาศเพื่อทราบทั่วกัน

ประกาศ ณ วันที่ ๑๓ สิงหาคม ๒๕๒๒
ไพรัช ชุติกุล
รองอธิบดี รักษาราชการแทน
อธิบดีกรมศิลปากร



1. อาคารโถงใหญ่
 2. อาคารเรียน

| | |
|-----------------|-----------------|
| ชื่อโรงเรียน | โรงเรียนบ้าน... |
| ชื่อครู/อาจารย์ | นาย/นางสาว... |
| ชื่อผู้จัดทำ | นาย/นางสาว... |
| วันที่จัดทำ | ... |
| สถานที่ | ... |
| ปีที่จัดทำ | ... |

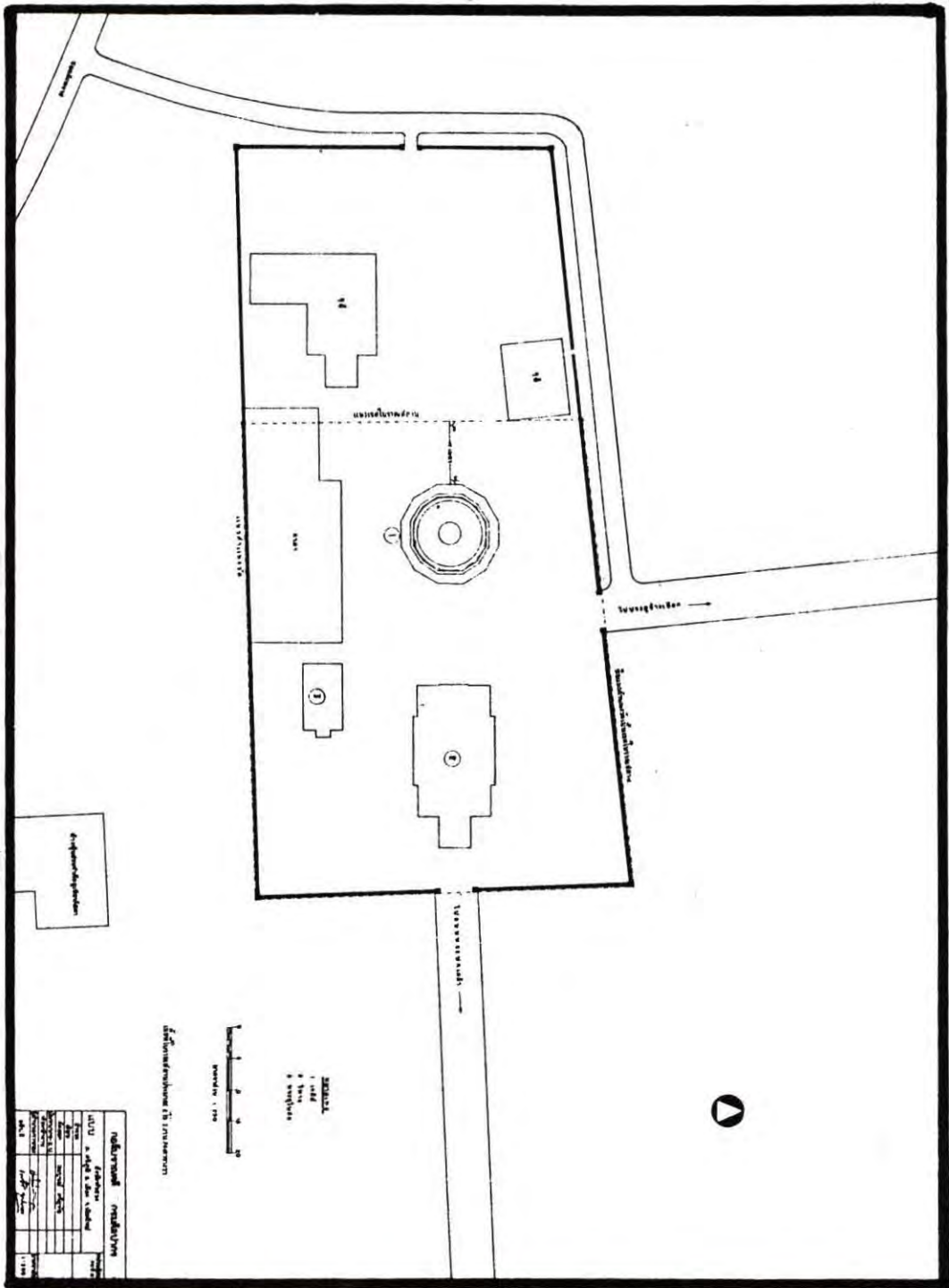
ประกาศกรมศิลปากร
เรื่อง ขึ้นทะเบียนโบราณสถาน
ประกาศในราชกิจจานุเบกษา เล่ม ๘๖ ตอนที่ ๑๖๗
วันที่ ๒๕ กันยายน ๒๕๒๒ หน้า ๓๓๐๐

อาศัยอำนาจตามความในมาตรา ๗ แห่งพระราชบัญญัติโบราณสถาน โบราณวัตถุ ศิลปวัตถุ และพิพิธภัณฑสถานแห่งชาติ พ.ศ. ๒๕๐๔ กรมศิลปากรจึงประกาศขึ้นทะเบียนโบราณสถาน วัดหัวข่วง ตำบลศรีภูมิ อำเภอเมืองเชียงใหม่ จังหวัดเชียงใหม่ สิ่งสำคัญ คือ

๑. เจดีย์
๒. วิหาร
๓. พระอุโบสถ

เนื้อที่โบราณสถานประมาณ ๒ ไร่ ๒ งาน ๗๔ ตารางวา ตามผังฯ แนบท้ายประกาศนี้
จึงขอประกาศเพื่อทราบทั่วกัน

ประกาศ ณ วันที่ ๑๓ สิงหาคม ๒๕๒๒
ไพรัช ชุติกุล
รองอธิบดี รักษาราชการแทน
อธิบดีกรมศิลปากร



4-Flügelgebäude

| Architekturplan | | Architekturplan | |
|-----------------|-------------|-----------------|-------------|
| Objekt | Standort | Objekt | Standort |
| 1. Wand | 1. Wand | 1. Wand | 1. Wand |
| 2. Tür | 2. Tür | 2. Tür | 2. Tür |
| 3. Fenster | 3. Fenster | 3. Fenster | 3. Fenster |
| 4. Treppe | 4. Treppe | 4. Treppe | 4. Treppe |
| 5. Lift | 5. Lift | 5. Lift | 5. Lift |
| 6. Sanitär | 6. Sanitär | 6. Sanitär | 6. Sanitär |
| 7. Heizung | 7. Heizung | 7. Heizung | 7. Heizung |
| 8. Elektrik | 8. Elektrik | 8. Elektrik | 8. Elektrik |
| 9. Wasser | 9. Wasser | 9. Wasser | 9. Wasser |
| 10. Gas | 10. Gas | 10. Gas | 10. Gas |

Architekturplan

0 1 2 3 4 5 6 7 8 9 10

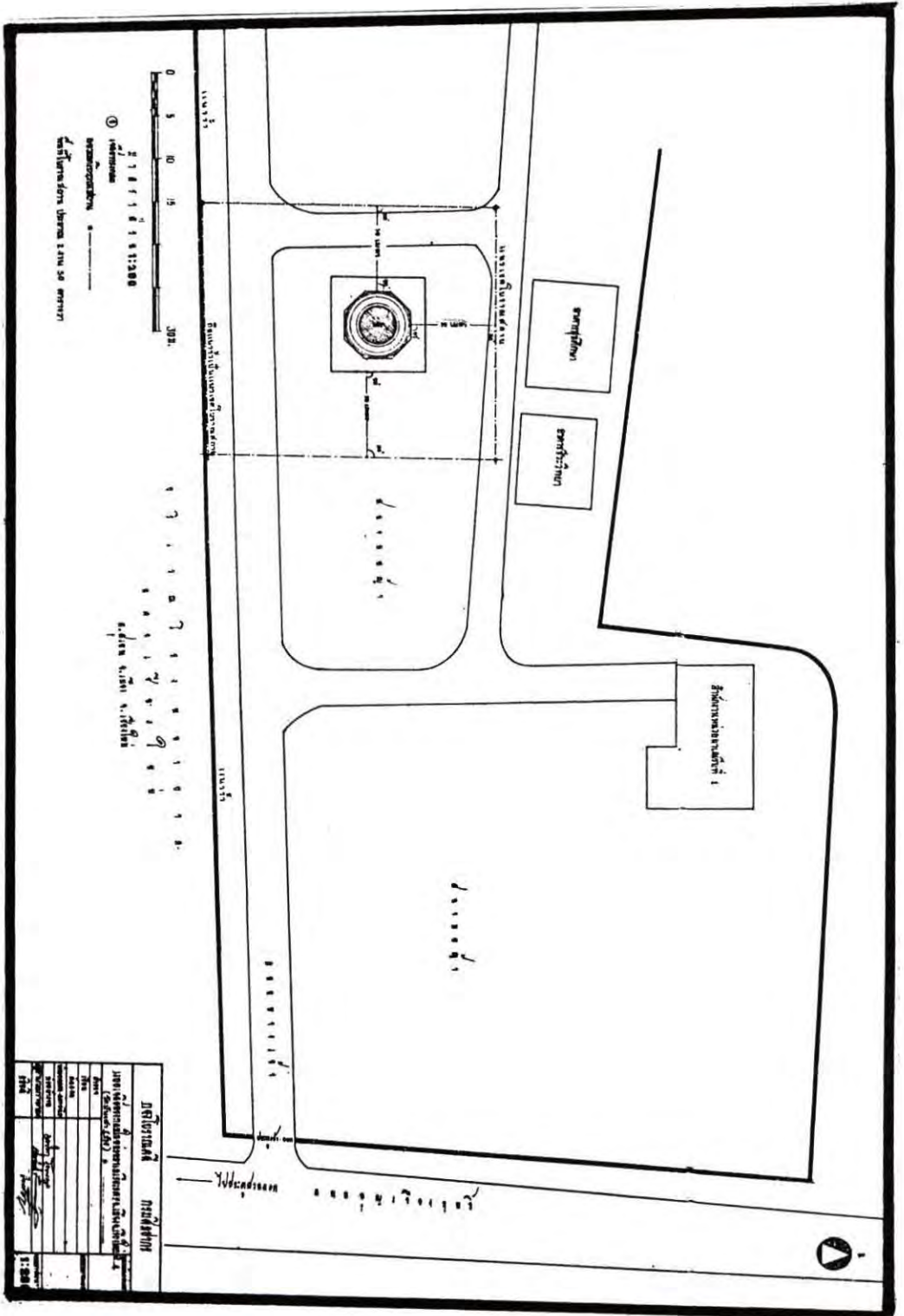
1. Wand
2. Tür
3. Fenster

ประกาศกรมศิลปากร
เรื่อง ขึ้นทะเบียนโบราณสถาน
ประกาศในราชกิจจานุเบกษา เล่ม ๘๖ ตอนที่ ๑๖๗
วันที่ ๒๕ กันยายน ๒๕๒๒ หน้า ๓๓๐๑

อาศัยอำนาจตามความในมาตรา ๗ แห่งพระราชบัญญัติโบราณสถาน โบราณวัตถุ ศิลปวัตถุ และพิพิธภัณฑสถานแห่งชาติ พ.ศ. ๒๕๐๔ กรมศิลปากรจึงประกาศขึ้นทะเบียนโบราณสถานเจดีย์ทรงกลม วัดบันเสา (ร้าง) อำเภอเมืองเชียงใหม่ จังหวัดเชียงใหม่ พื้นที่โบราณสถานประมาณ ๒ งาน ๕๐ ตารางวา ตามแบบฯ แนบท้ายประกาศนี้

จึงขอประกาศเพื่อทราบทั่วกัน

ประกาศ ณ วันที่ ๑๓ สิงหาคม ๒๕๒๒
ไพรัช ชุติกุล
รองอธิบดี รักษาราชการแทน
อธิบดีกรมศิลปากร



ក្រសួងសុខាភិបាល
 មន្ទីរពេទ្យជាតិប្រជាជន
 មន្ទីរពេទ្យស្រី និងកុមារ

១ ២ ៣ ៤ ៥ ៦ ៧ ៨ ៩ ១០ ១១ ១២ ១៣ ១៤ ១៥
 ១៦ ១៧ ១៨ ១៩ ២០ ២១ ២២ ២៣ ២៤ ២៥ ២៦ ២៧ ២៨ ២៩ ៣០
 ៣១ ៣២ ៣៣ ៣៤ ៣៥ ៣៦ ៣៧ ៣៨ ៣៩ ៤០ ៤១ ៤២ ៤៣ ៤៤ ៤៥
 ៤៦ ៤៧ ៤៨ ៤៩ ៥០ ៥១ ៥២ ៥៣ ៥៤ ៥៥ ៥៦ ៥៧ ៥៨ ៥៩ ៦០
 ៦១ ៦២ ៦៣ ៦៤ ៦៥ ៦៦ ៦៧ ៦៨ ៦៩ ៧០ ៧១ ៧២ ៧៣ ៧៤ ៧៥
 ៧៦ ៧៧ ៧៨ ៧៩ ៨០ ៨១ ៨២ ៨៣ ៨៤ ៨៥ ៨៦ ៨៧ ៨៨ ៨៩ ៩០
 ៩១ ៩២ ៩៣ ៩៤ ៩៥ ៩៦ ៩៧ ៩៨ ៩៩ ១០០

| | |
|-------------------|--------------------------|
| ឈ្មោះ | ក្រសួងសុខាភិបាល |
| អាសយដ្ឋាន | មន្ទីរពេទ្យជាតិប្រជាជន |
| ទីស្នាក់ការកណ្តាល | មន្ទីរពេទ្យស្រី និងកុមារ |
| លេខ | |
| កាលបរិច្ឆេទ | |
| អ្នករៀបចំ | |
| អ្នកត្រួតពិនិត្យ | |
| ថ្ងៃខែឆ្នាំ | |

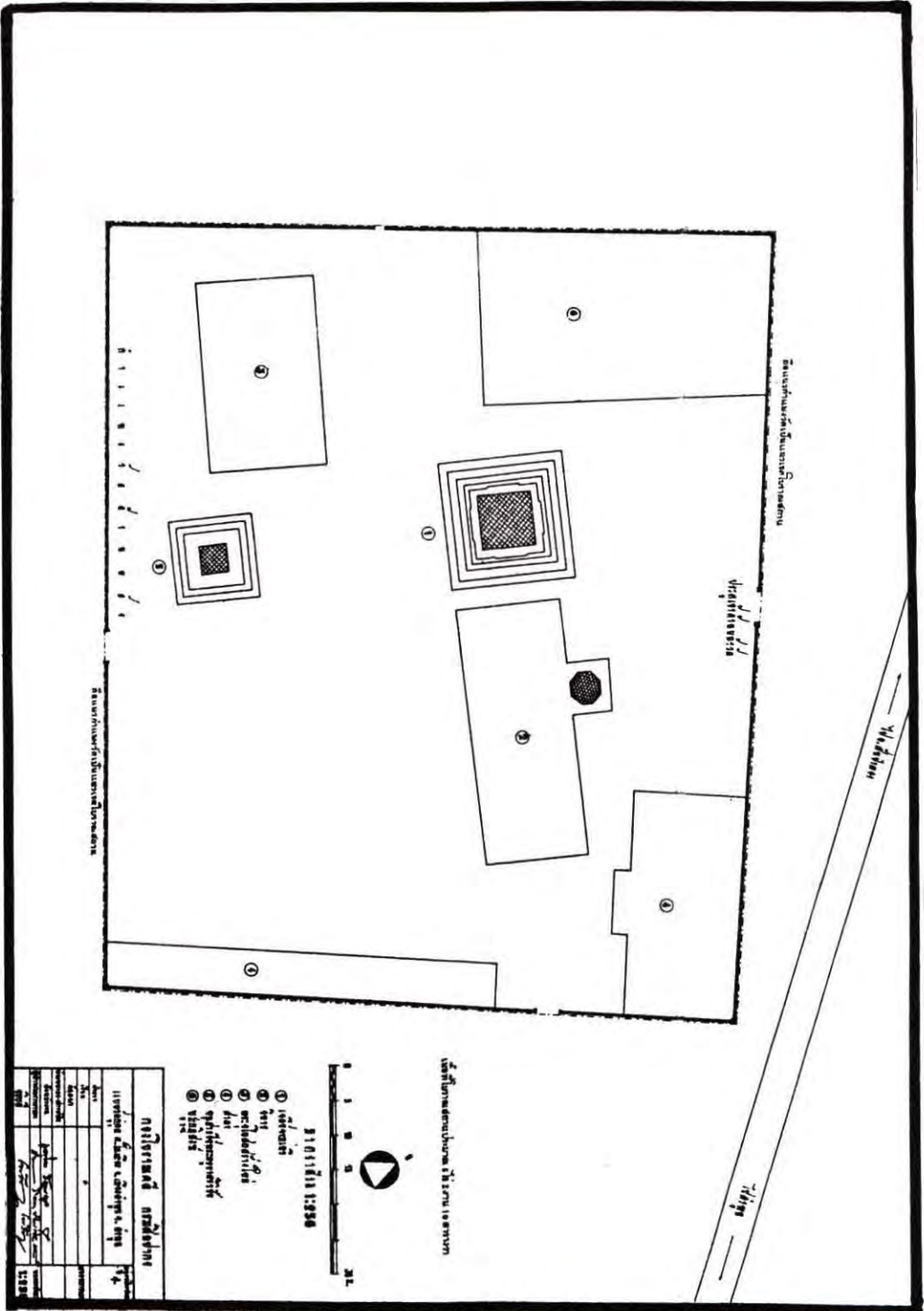
ประกาศกรมศิลปากร
เรื่อง กำหนดเขตที่ดินโบราณสถาน
ประกาศในราชกิจจานุเบกษา เล่ม ๕๖ ตอนที่ ๑๖๗
วันที่ ๒๕ กันยายน ๒๕๒๒ หน้า ๓๓๐๒

ตามที่กรมศิลปากรประกาศขึ้นทะเบียนโบราณสถานวัดกุฎูด ตามประกาศในราชกิจจานุเบกษา เล่ม ๕๒ ตอนที่ ๗๕ วันที่ ๘ มีนาคม ๒๕๑๘ แต่มิได้กำหนดเขตที่ดินโบราณสถาน

ฉะนั้น อาศัยอำนาจตามความในมาตรา ๗ แห่งพระราชบัญญัติโบราณสถาน โบราณวัตถุ ศิลปวัตถุ และพิพิธภัณฑสถานแห่งชาติ พ.ศ. ๒๕๐๔ กรมศิลปากรจึงกำหนดเขตที่ดินโบราณสถานวัดกุฎูด ตำบลในเมือง อำเภอเมืองลำพูน จังหวัดลำพูน เนื้อที่ประมาณ ๖ ไร่ ๒ งาน ๑๐ ตารางวา ตามแบบขแนท้ายประกาศนี้

จึงขอประกาศเพื่อทราบทั่วกัน

ประกาศ ณ วันที่ ๑๓ สิงหาคม ๒๕๒๒
ไพรัช ชุติกุล
รองอธิบดี รักษาราชการแทน
อธิบดีกรมศิลปากร



ประกาศกรมศิลปากร

เรื่อง กำหนดเขตที่ดินโบราณสถาน

ประกาศในราชกิจจานุเบกษา เล่ม ๙๖ ตอนที่ ๑๖๗

วันที่ ๒๕ กันยายน ๒๕๒๒ หน้า ๓๓๐๓

ตามที่กรมศิลปากรประกาศขึ้นทะเบียนโบราณสถานวัดกุ้เต้า ตามประกาศในราชกิจจานุเบกษา เล่ม ๕๒ ตอนที่ ๗๕ วันที่ ๘ มีนาคม ๒๔๗๘ แต่มิได้กำหนดเขตที่ดินโบราณสถาน

ฉะนั้น อาศัยอำนาจตามความในมาตรา ๗ แห่งพระราชบัญญัติโบราณสถาน โบราณวัตถุ ศิลปวัตถุ และพิพิธภัณฑสถานแห่งชาติ พ.ศ. ๒๕๐๔ กรมศิลปากรจึงกำหนดเขตที่ดินโบราณสถาน วัดกุ้เต้า ตำบลศรีภูมิ อำเภอเมืองเชียงใหม่ จังหวัดเชียงใหม่ เนื้อที่ประมาณ ๓ งาน ๑๔ ตารางวา ตามผังบริเวณฯ แนบท้ายประกาศนี้

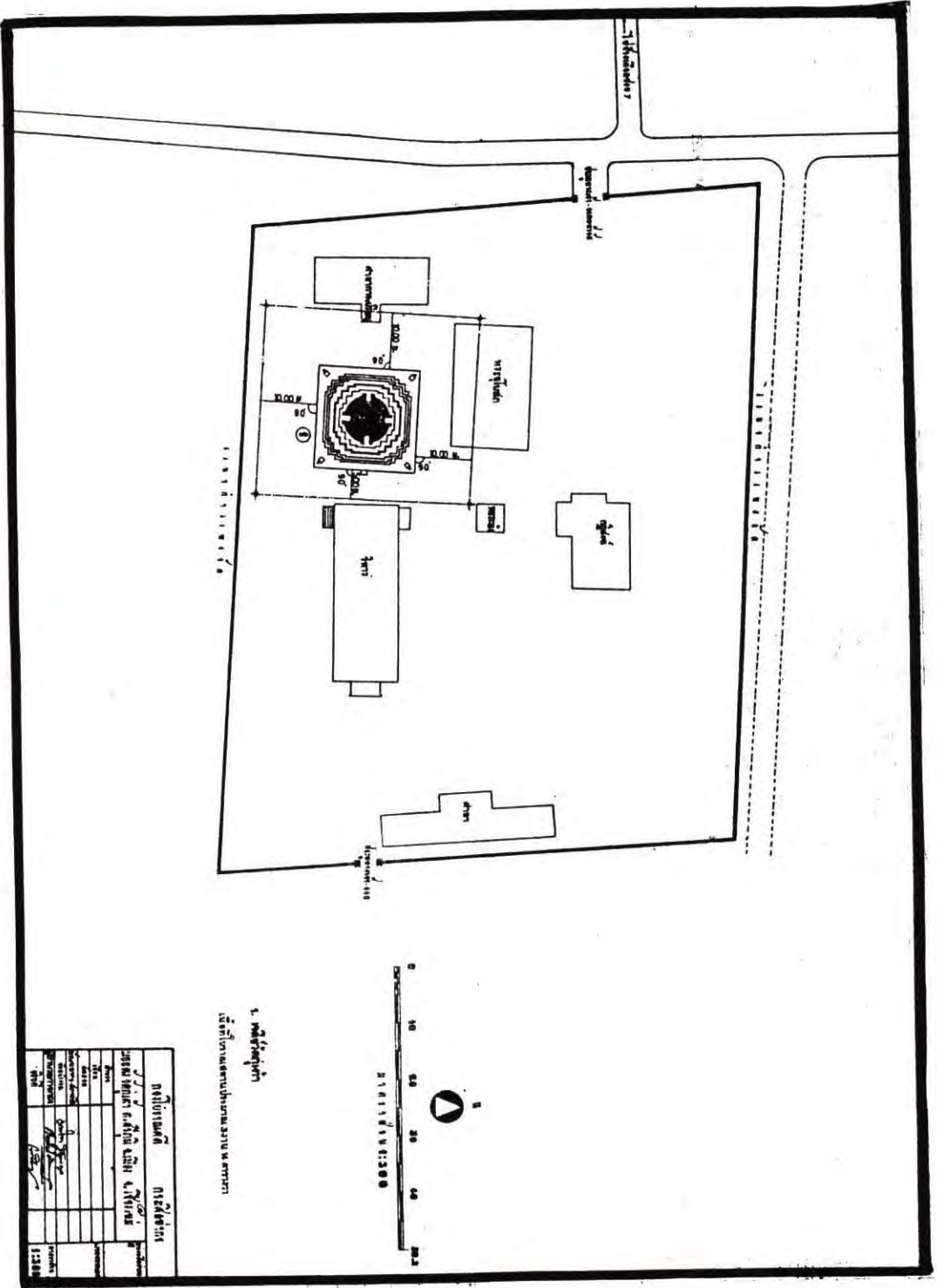
จึงขอประกาศเพื่อทราบทั่วกัน

ประกาศ ณ วันที่ ๑๓ สิงหาคม ๒๕๒๒

ไพรัช ชูติกุล

รองอธิบดี รักษาราชการแทน

อธิบดีกรมศิลปากร



ประกาศกรมศิลปากร

เรื่อง ขึ้นทะเบียนโบราณสถาน

ประกาศในราชกิจจานุเบกษา เล่ม ๘๖ ตอนที่ ๑๘๔

วันที่ ๓๐ ตุลาคม ๒๕๒๒ หน้า ๓๕๕๑

อาศัยอำนาจตามความในมาตรา ๗ แห่งพระราชบัญญัติโบราณสถาน โบราณวัตถุ ศิลปวัตถุ และพิพิธภัณฑสถานแห่งชาติ พ.ศ. ๒๕๐๔ กรมศิลปากรจึงประกาศขึ้นทะเบียนโบราณสถานพระอุโบสถ วัดสุคันธาราม (หอมศีล) ตำบลบางเกลือ อำเภอบางปะกง จังหวัดฉะเชิงเทรา ตามผังบริเวณฯ แนบท้ายประกาศนี้

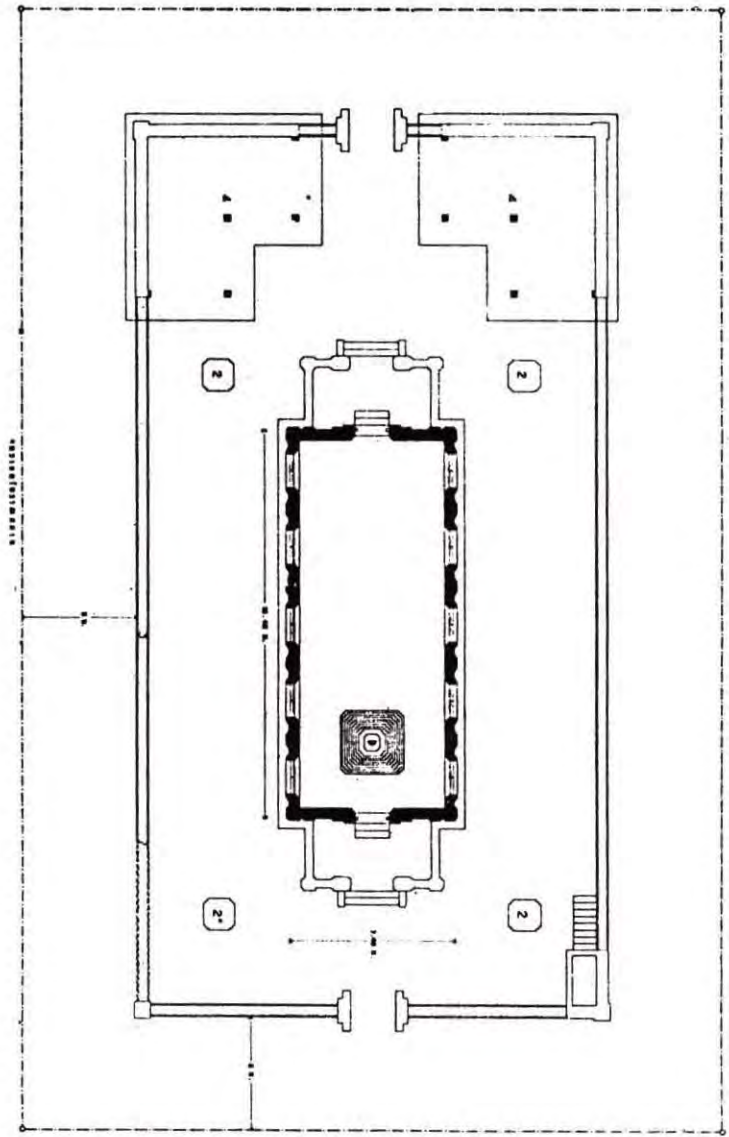
จึงขอประกาศเพื่อทราบทั่วกัน

ประกาศ ณ วันที่ ๓ กันยายน ๒๕๒๒

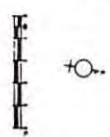
เกษม เหมประยูร

รองอธิบดี รักษาราชการแทน

อธิบดีกรมศิลปากร



စံချင်း
 ၁. မြေပြင်
 ၂. မြေအောက်
 ၃. မြေအောက်
 ၄. မြေအောက်



| အမှတ်အသား | | အမှတ်အသား | |
|-----------|----------|-----------|----------|
| အမှတ် | အသား | အမှတ် | အသား |
| ၁ | မြေပြင် | ၁ | မြေပြင် |
| ၂ | မြေအောက် | ၂ | မြေအောက် |
| ၃ | မြေအောက် | ၃ | မြေအောက် |
| ၄ | မြေအောက် | ၄ | မြေအောက် |

ประกาศกรมศิลปากร
เรื่อง ขึ้นทะเบียนโบราณสถาน
ประกาศในราชกิจจานุเบกษา เล่ม ๘๖ ตอนที่ ๑๘๔
วันที่ ๓๐ ตุลาคม ๒๕๒๒ หน้า ๓๕๕๒

อาศัยอำนาจตามความในมาตรา ๗ แห่งพระราชบัญญัติโบราณสถาน โบราณวัตถุ ศิลปวัตถุ และพิพิธภัณฑสถานแห่งชาติ พ.ศ. ๒๕๐๔ กรมศิลปากรจึงประกาศขึ้นทะเบียนโบราณสถานวัดอุโมงค์ ตำบลศรีภูมิ อำเภอเมืองเชียงใหม่ จังหวัดเชียงใหม่ ตามผังฯ แนบท้ายประกาศนี้

จึงขอประกาศเพื่อทราบทั่วกัน

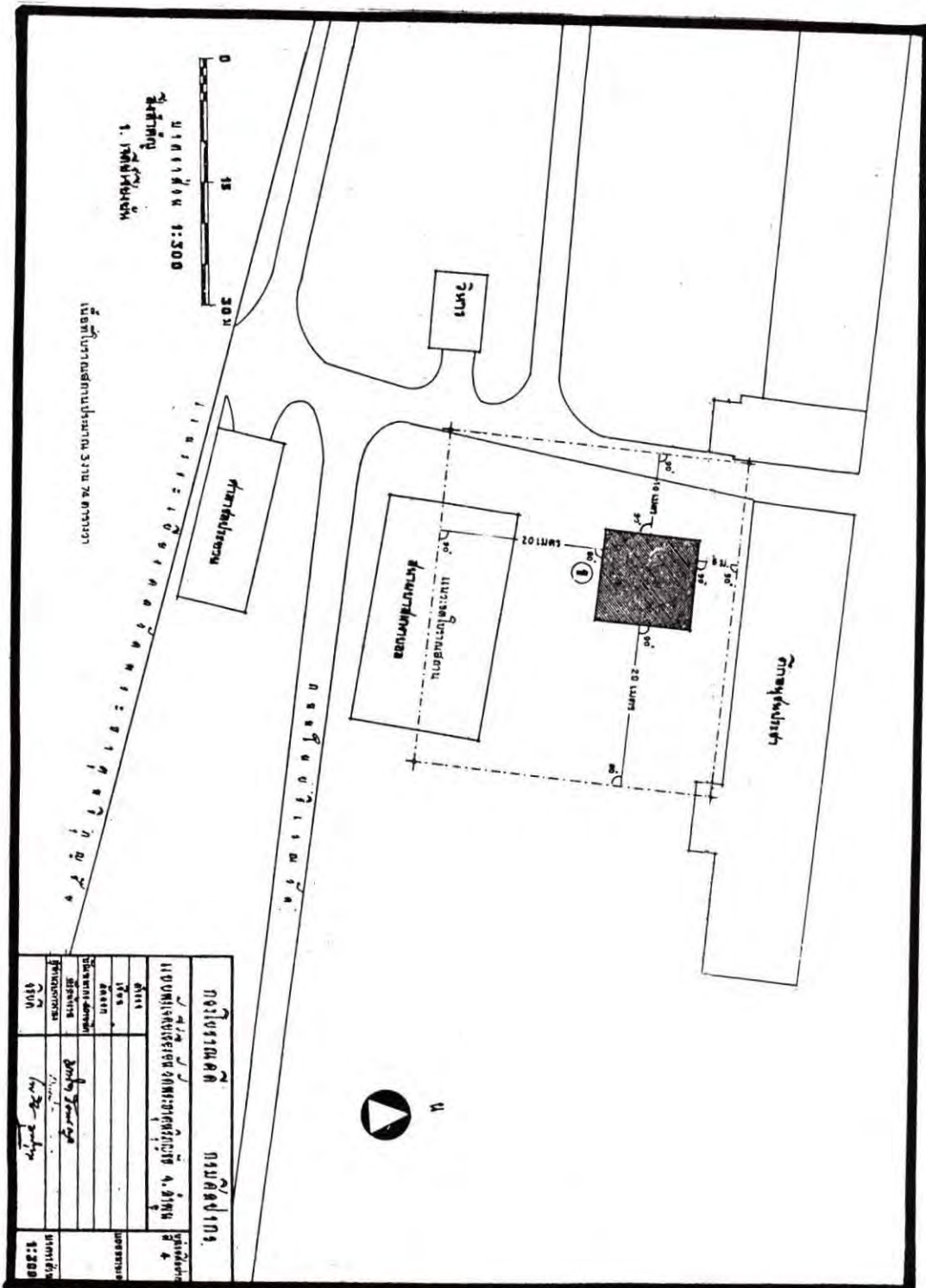
ประกาศ ณ วันที่ ๓ กันยายน ๒๕๒๒
เกษม เหมประยูร
รองอธิบดี รักษาราชการแทน
อธิบดีกรมศิลปากร

ประกาศกรมศิลปากร
เรื่อง ขึ้นทะเบียนโบราณสถาน
ประกาศในราชกิจจานุเบกษา เล่ม ๕๖ ตอนที่ ๑๘๔
วันที่ ๓๐ ตุลาคม ๒๕๒๒ หน้า ๓๕๕๓

อาศัยอำนาจตามความในมาตรา ๗ แห่งพระราชบัญญัติโบราณสถาน โบราณวัตถุ ศิลปวัตถุ และพิพิธภัณฑสถานแห่งชาติ พ.ศ. ๒๕๐๔ กรมศิลปากรจึงประกาศขึ้นทะเบียนโบราณสถานเจดีย์เชียงยืน วัดพระธาตุหริภุญชัย อำเภอเมืองลำพูน จังหวัดลำพูน เนื้อที่โบราณสถานประมาณ ๓ งาน ๗๔ ตารางวา ตามผังฯ แนบท้ายประกาศนี้

จึงขอประกาศเพื่อทราบทั่วกัน

ประกาศ ณ วันที่ ๓ กันยายน ๒๕๒๒
เกษม เหมประยูร
รองอธิบดี รักษาราชการแทน
อธิบดีกรมศิลปากร



MАСШТАБ 1:10000
 УМНІК 1:300
 0 15 30
 МЕТР

| | |
|--------------------------------------|------------------------------|
| КОМУНАЛЬНИЙ ПІДПРИЄМСТВО
"ВІСНУК" | |
| ДІЛЯ
№ 1 | ПЛОЩА
4,81 М ² |
| ВІДПОВІДАЛЬНИЙ
ІНЖЕНЕР | П. П. П. |
| ПІДПИСАНО | ДАТУ
1:300 |

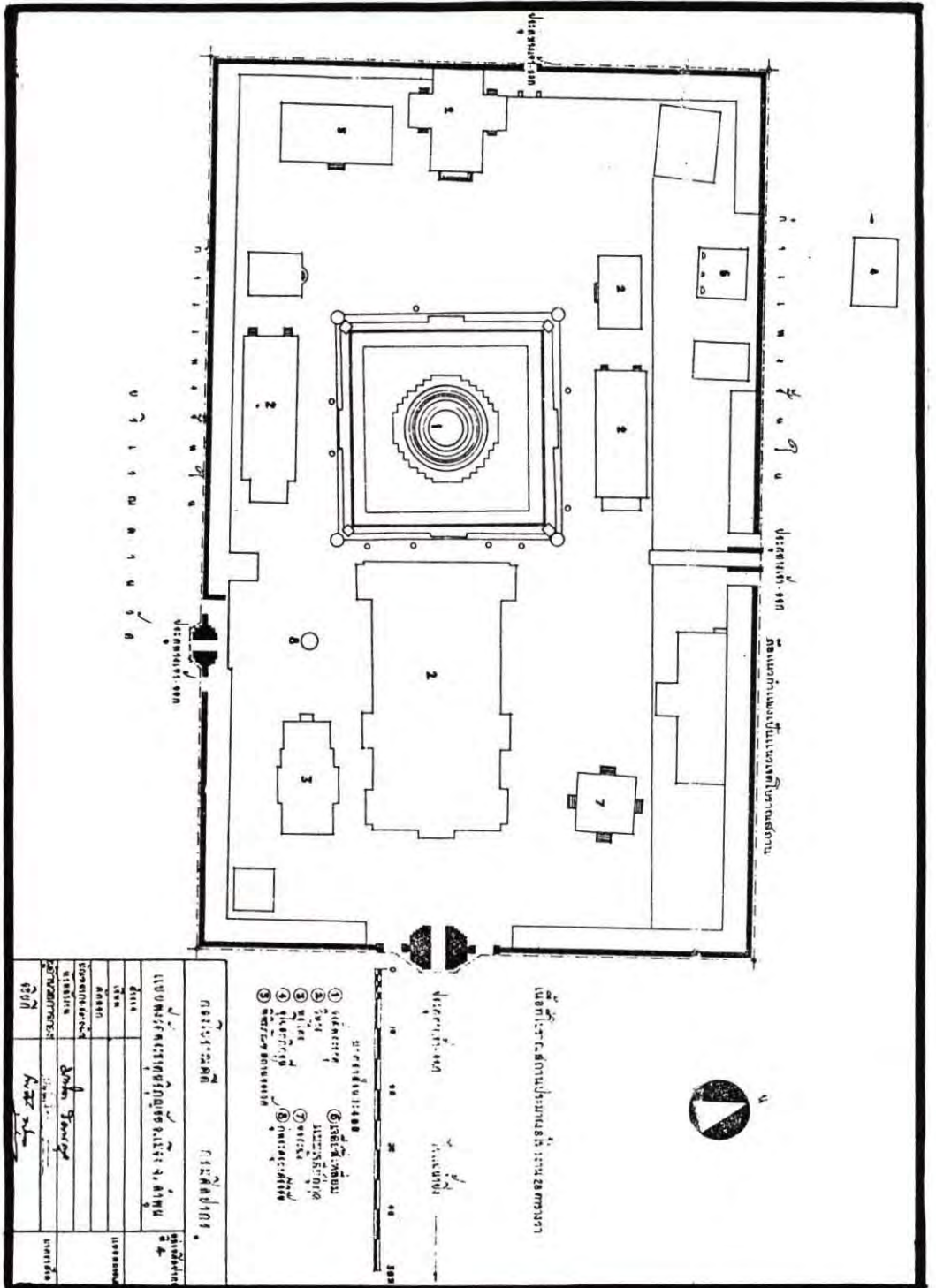
ประกาศกรมศิลปากร

เรื่อง กำหนดเขตที่ดินโบราณสถาน
ประกาศในราชกิจจานุเบกษา เล่ม ๙๖ ตอนที่ ๑๘๔
วันที่ ๓๐ ตุลาคม ๒๕๒๒ หน้า ๓๕๕๔

ตามที่กรมศิลปากรประกาศขึ้นทะเบียนโบราณสถานวัดพระธาตุหริภุญชัย ตามประกาศในราชกิจจานุเบกษา เล่ม ๕๒ ตอนที่ ๗๕ วันที่ ๘ มีนาคม ๒๔๗๘ หากแต่ไม่ได้กำหนดเขตที่ดินโบราณสถาน
ฉะนั้น อาศัยอำนาจตามความในมาตรา ๗ แห่งพระราชบัญญัติโบราณสถาน โบราณวัตถุ
ศิลปวัตถุ และพิพิธภัณฑสถานแห่งชาติ พ.ศ. ๒๕๐๔ กรมศิลปากรจึงกำหนดเขตที่ดินโบราณสถานวัดพระธาตุ
หริภุญชัย อำเภอเมืองลำพูน จังหวัดลำพูน เนื้อที่ประมาณ ๘ ไร่ ๑ งาน ๒๘ ตารางวา ตามผังแนบท้าย
ประกาศนี้

จึงขอประกาศเพื่อทราบทั่วกัน

ประกาศ ณ วันที่ ๓ กันยายน ๒๕๒๒
เกษม เหมประยูร
รองอธิบดี รักษาราชการแทน
อธิบดีกรมศิลปากร



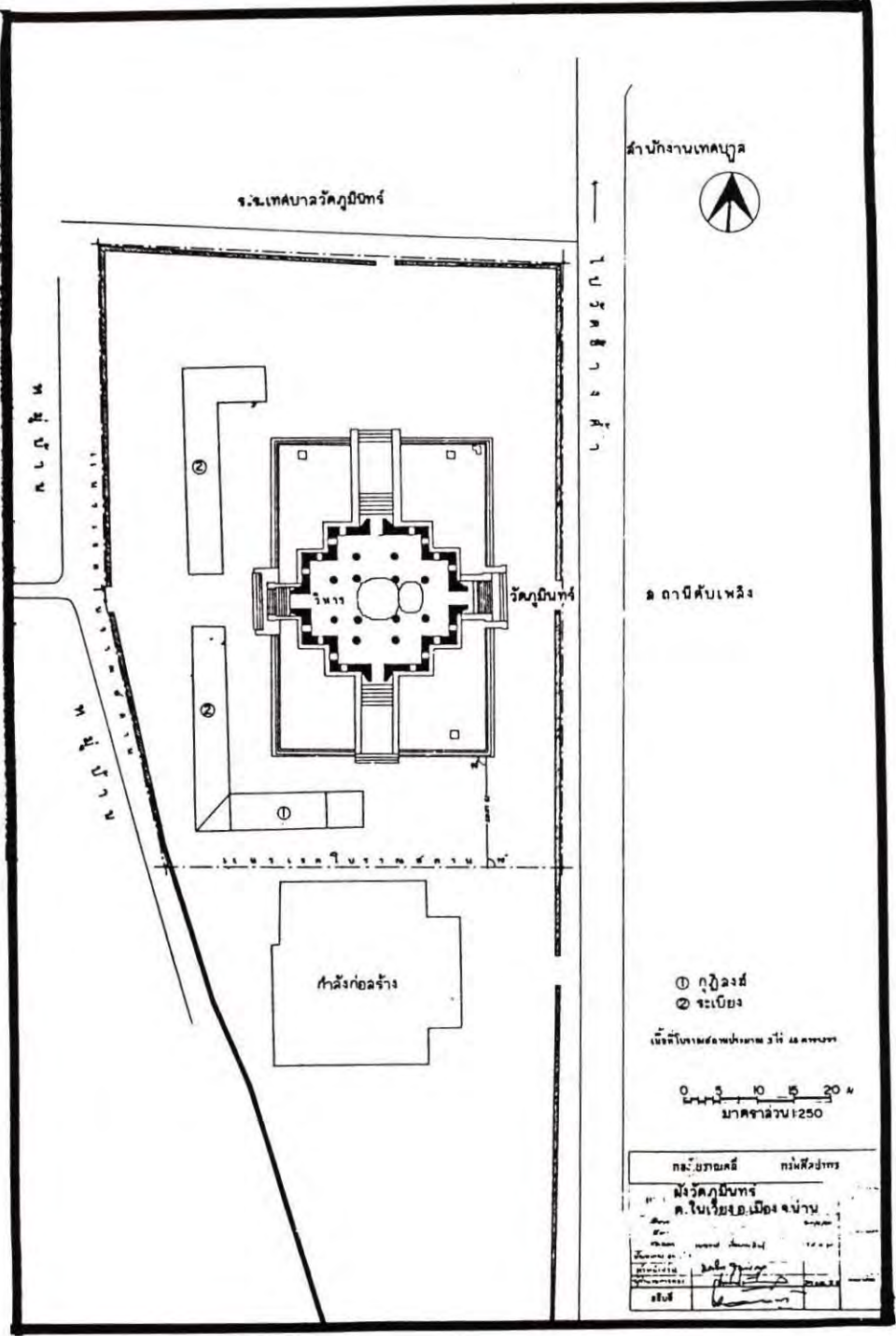
| | |
|--------------------|-------|
| наименование | число |
| 1. Центральный зал | 1 |
| 2. Зал | 2 |
| 3. Зал | 2 |
| 4. Зал | 2 |
| 5. Зал | 2 |
| 6. Зал | 2 |
| 7. Зал | 2 |
| 8. Зал | 2 |

ประกาศกรมศิลปากร
เรื่อง ขึ้นทะเบียนโบราณสถาน
ประกาศในราชกิจจานุเบกษา เล่ม ๕๗ ตอนที่ ๑๐
วันที่ ๒๔ มกราคม ๒๕๒๓ หน้า ๑ (ฉบับพิเศษ)

อาศัยอำนาจตามความในมาตรา ๗ แห่งพระราชบัญญัติโบราณสถาน โบราณวัตถุ ศิลปวัตถุ และพิพิธภัณฑสถานแห่งชาติ พ.ศ. ๒๕๐๔ กรมศิลปากรจึงประกาศขึ้นทะเบียนโบราณสถาน วัดภูมินทร์ ตำบลในเวียง อำเภอเมืองน่าน จังหวัดน่าน สิ่งสำคัญ คือ

๑. วิหาร
เนื้อที่โบราณสถานประมาณ ๓ ไร่ ๔๔ ตารางวา ตามผังฯ แนบท้ายประกาศนี้
จึงขอประกาศเพื่อทราบทั่วกัน

ประกาศ ณ วันที่ ๒๖ พฤศจิกายน ๒๕๒๒
ไพรัช ชูติกุล
รองอธิบดี ปฏิบัติราชการแทน
อธิบดีกรมศิลปากร



สำนักงานเทศบาล



โถงพระประธาน

ร.ร.เทศบาลวัดคุตุมรินทร์

โถงพระประธาน

โถงพระประธาน

โถงพระประธาน

วัดคุตุมรินทร์

ตารางสัดส่วน

ห้องเครื่องอู่ช่าง

- ① กุฏิสงฆ์
- ② จะเป็ยง

แผนที่โบราณคดี วัดคุตุมรินทร์

0 5 10 15 20 M
มาตราส่วน 1:250

| | |
|-----------------|------------------|
| การขุดค้น | วันที่ขุดค้น |
| วัดคุตุมรินทร์ | |
| ศ. ในวาระขุดค้น | |
| ชื่อผู้ขุดค้น | ชื่อผู้ดำเนินการ |
| ชื่อผู้บันทึก | ชื่อผู้ควบคุม |
| ชื่อผู้สำรวจ | ชื่อผู้พิมพ์ |
| ชื่อผู้ร่าง | |

ประกาศกรมศิลปากร

เรื่อง ขึ้นทะเบียนโบราณสถาน

ประกาศในราชกิจจานุเบกษา เล่ม ๕๗ ตอนที่ ๑๐

วันที่ ๒๔ มกราคม ๒๕๒๓ หน้า ๒ (ฉบับพิเศษ)

อาศัยอำนาจตามความในมาตรา ๗ แห่งพระราชบัญญัติโบราณสถาน โบราณวัตถุ ศิลปวัตถุ และพิพิธภัณฑสถานแห่งชาติ พ.ศ. ๒๕๐๔ กรมศิลปากรจึงประกาศขึ้นทะเบียนโบราณสถาน วัดเจดีย์ปล่อง (ร้าง) ตำบลช้างเผือก อำเภอเมืองเชียงใหม่ จังหวัดเชียงใหม่ สิ่งสำคัญ คือ

๑. ทรางเจดีย์ปล่อง

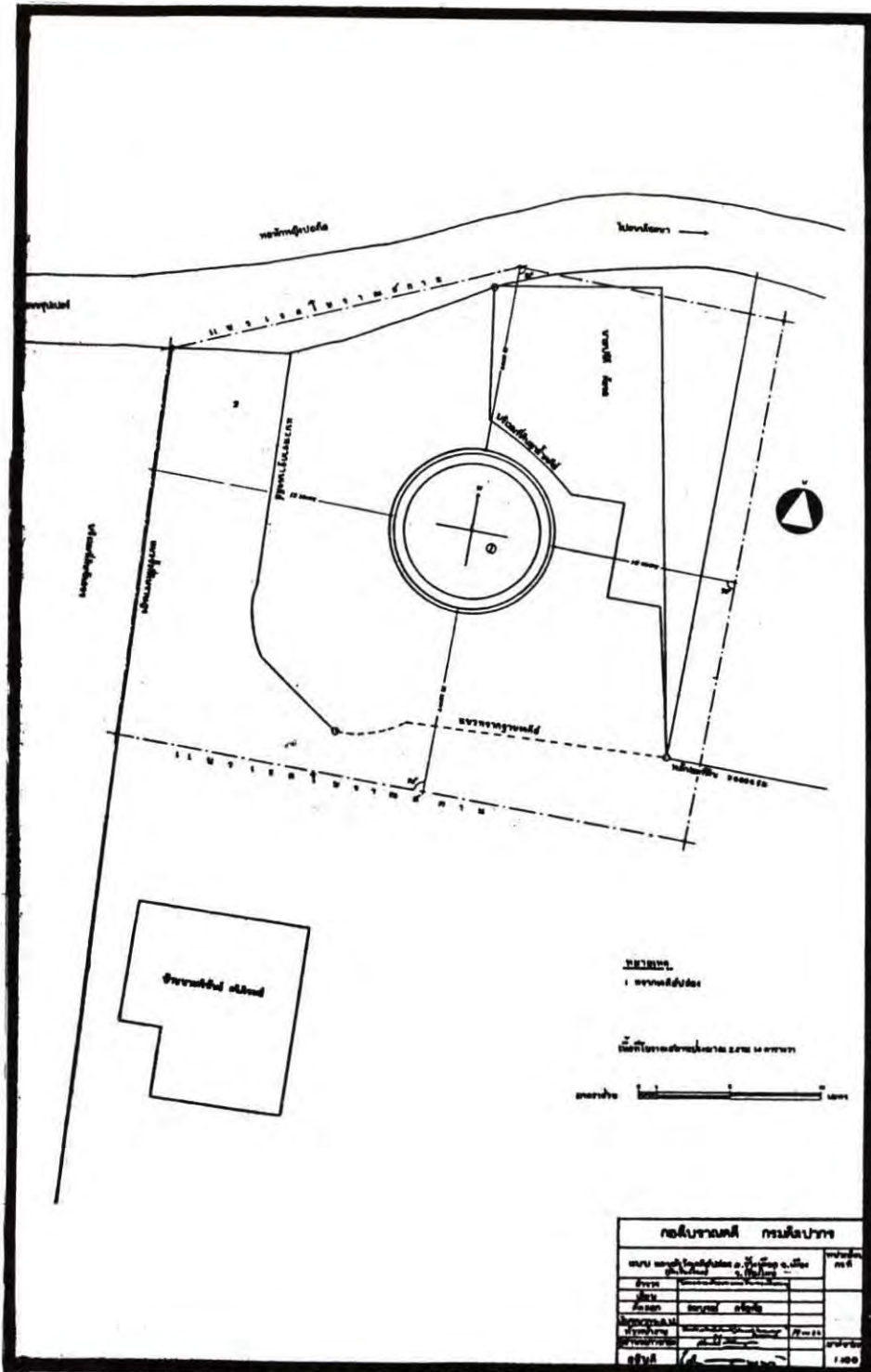
เนื้อที่โบราณสถานประมาณ ๒ งาน ๑๔ ตารางวา ตามแผนผังแนบท้ายประกาศนี้
จึงขอประกาศเพื่อทราบทั่วกัน

ประกาศ ณ วันที่ ๒๕ พฤศจิกายน ๒๕๒๒

ไพรัช ชูติกุล

รองอธิบดี ปฏิบัติราชการแทน

อธิบดีกรมศิลปากร

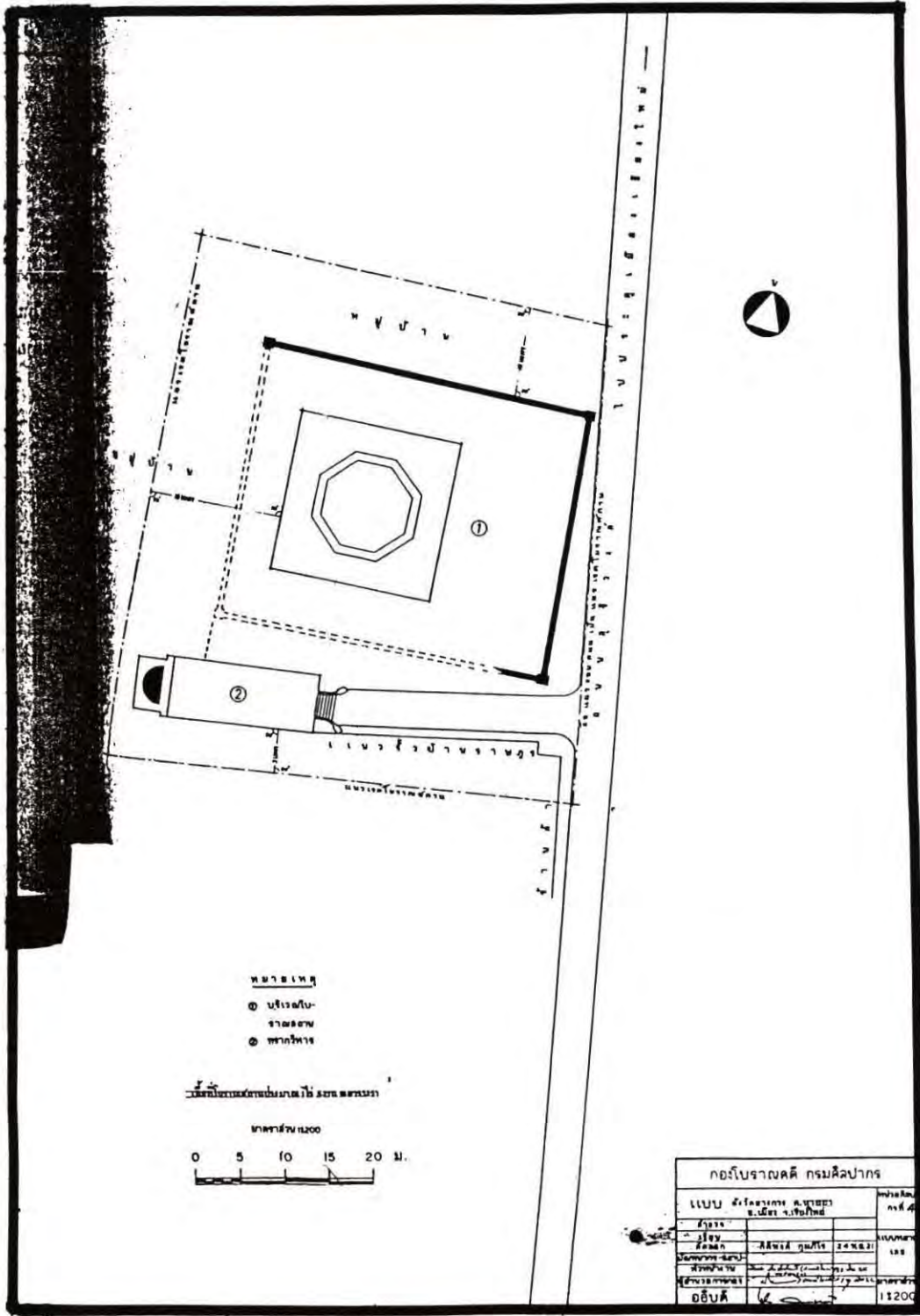


ประกาศกรมศิลปากร
เรื่อง ขึ้นทะเบียนโบราณสถาน
ประกาศในราชกิจจานุเบกษา เล่ม ๕๗ ตอนที่ ๑๐
วันที่ ๒๔ มกราคม ๒๕๒๓ หน้า ๓ (ฉบับพิเศษ)

อาศัยอำนาจตามความในมาตรา ๗ แห่งพระราชบัญญัติโบราณสถาน โบราณวัตถุ ศิลปวัตถุ และพิพิธภัณฑสถานแห่งชาติ พ.ศ. ๒๕๐๔ กรมศิลปากรจึงประกาศขึ้นทะเบียนโบราณสถานวัดยางทอง (ร้าง) ตำบลห้วยยา อำเภอเมืองเชียงใหม่ จังหวัดเชียงใหม่ เนื้อที่โบราณสถานประมาณ ๑ ไร่ ๓ งาน ตามผังฯ แนบท้ายประกาศนี้

จึงขอประกาศเพื่อทราบทั่วกัน

ประกาศ ณ วันที่ ๒๕ พฤศจิกายน ๒๕๒๒
ไพรัช ชูติกุล
รองอธิบดี ปฏิบัติราชการแทน
อธิบดีกรมศิลปากร

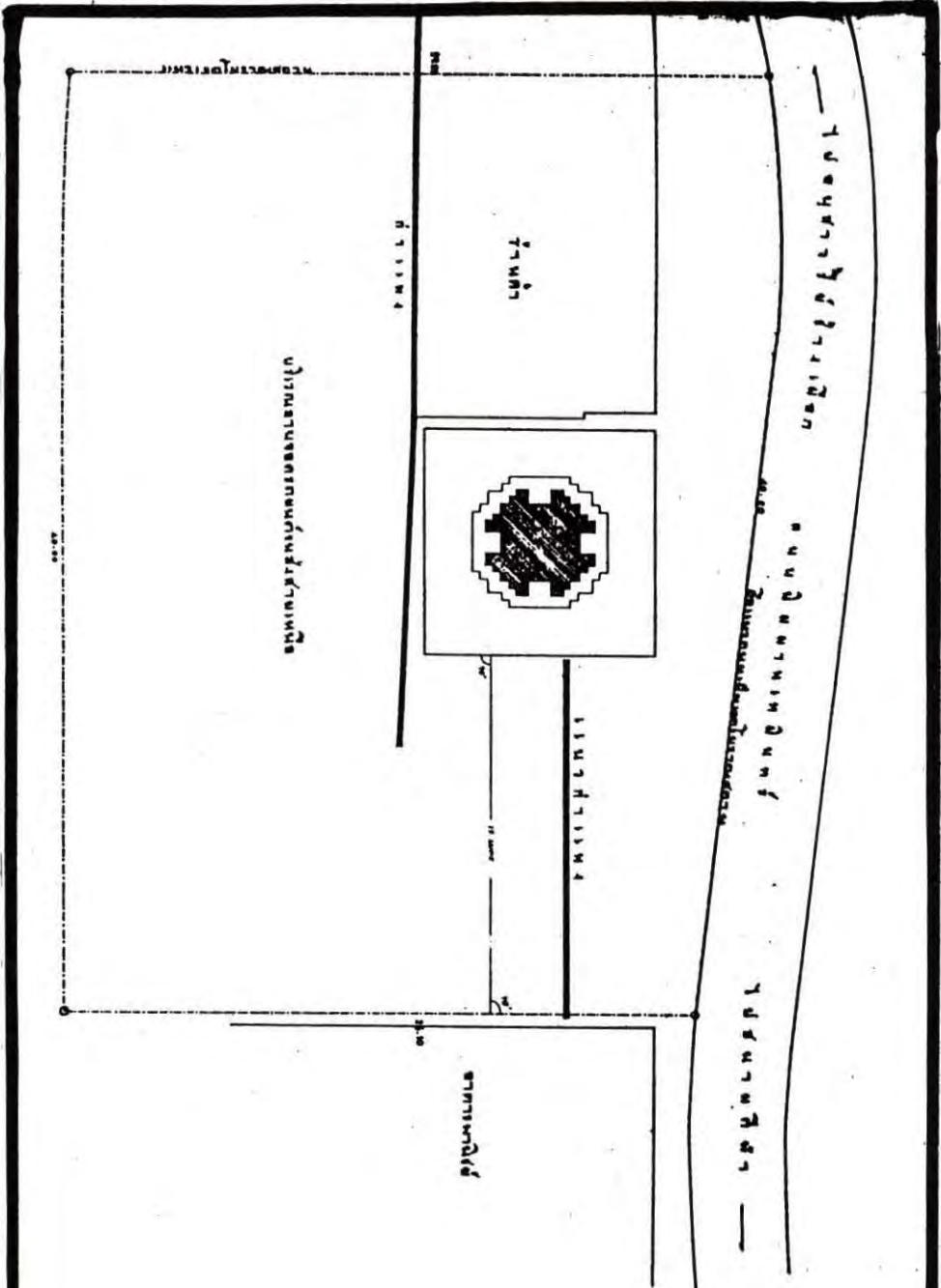


ประกาศกรมศิลปากร
เรื่อง ขึ้นทะเบียนโบราณสถาน
ประกาศในราชกิจจานุเบกษา เล่ม ๘๗ ตอนที่ ๑๐
วันที่ ๒๔ มกราคม ๒๕๒๓ หน้า ๔ (ฉบับพิเศษ)

อาศัยอำนาจตามความในมาตรา ๗ แห่งพระราชบัญญัติโบราณสถาน โบราณวัตถุ ศิลปวัตถุ และพิพิธภัณฑสถานแห่งชาติ พ.ศ. ๒๕๐๔ กรมศิลปากรจึงประกาศขึ้นทะเบียนโบราณสถานเจดีย์ข้างสถานีขนส่งสายเหนือ อำเภอเมืองเชียงใหม่ จังหวัดเชียงใหม่ เนื้อที่โบราณสถานประมาณ ๒ งาน ๗๔ ตารางวา ตามผังฯ แนบท้ายประกาศนี้

จึงขอประกาศเพื่อทราบทั่วกัน

ประกาศ ณ วันที่ ๒๖ พฤศจิกายน ๒๕๒๒
ไพรัช ชูติกุล
รองอธิบดี ปฏิบัติราชการแทน
อธิบดีกรมศิลปากร



Maßstab 1:1000
 0 1 2 3 4 5 6 7 8 9 10
 Meter

Maßstab 1:1000
 0 1 2 3 4 5 6 7 8 9 10
 Meter

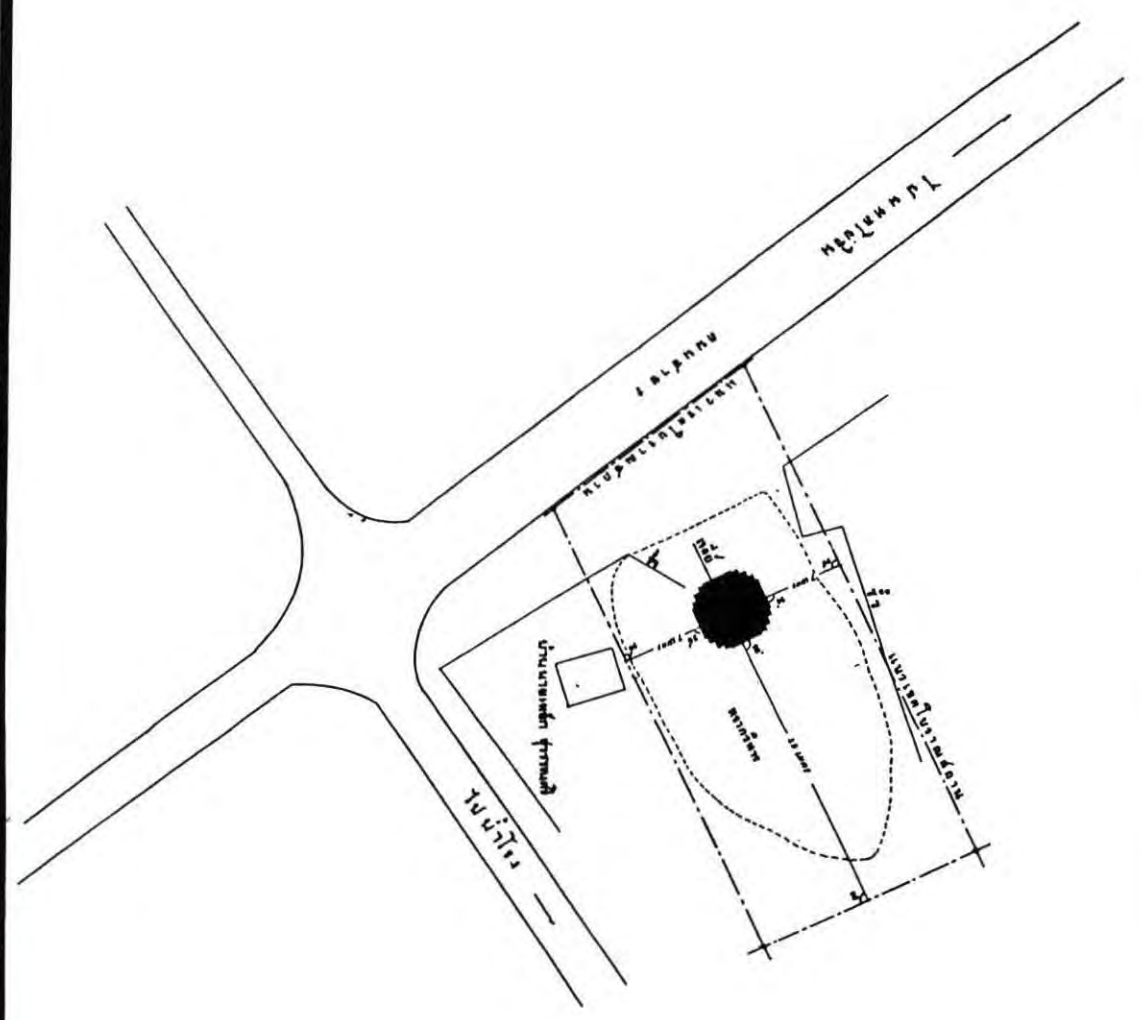
| | | | |
|--------------|--|------------------|--|
| Name | | Date | |
| No. 1234 | | 1910 | |
| Scale 1:1000 | | Drawing No. 1234 | |
| Author | | Date | |
| 1910 | | 1910 | |

ประกาศกรมศิลปากร
เรื่อง ขึ้นทะเบียนโบราณสถาน
ประกาศในราชกิจจานุเบกษา เล่ม ๕๗ ตอนที่ ๑๐
วันที่ ๒๔ มกราคม ๒๕๒๓ หน้า ๕ (ฉบับพิเศษ)

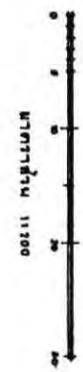
อาศัยอำนาจตามความในมาตรา ๗ แห่งพระราชบัญญัติโบราณสถาน โบราณวัตถุ ศิลปวัตถุ และพิพิธภัณฑสถานแห่งชาติ พ.ศ. ๒๕๐๔ กรมศิลปากรจึงประกาศขึ้นทะเบียนโบราณสถานวัดหมื่นเชียง (ร้าง) ตำบลเวียง อำเภอเชียงแสน จังหวัดเชียงราย เนื้อที่โบราณสถานประมาณ ๒ งาน ๒๒ ตารางวา ตามผังฯ แนบท้ายประกาศนี้

จึงขอประกาศเพื่อทราบทั่วกัน

ประกาศ ณ วันที่ ๒๕ พฤศจิกายน ๒๕๒๒
ไพรัช ชุติกุล
รองอธิบดี ปฏิบัติราชการแทน
อธิบดีกรมศิลปากร



Училище (школа)
 Улица М. Горького



Масштаб 1:1200

| | | |
|------|-------------------|--------------|
| № 1 | Училище (школа) | 11.000 кв. м |
| № 2 | Улица М. Горького | 11.000 кв. м |
| № 3 | Улица М. Горького | 11.000 кв. м |
| № 4 | Улица М. Горького | 11.000 кв. м |
| № 5 | Улица М. Горького | 11.000 кв. м |
| № 6 | Улица М. Горького | 11.000 кв. м |
| № 7 | Улица М. Горького | 11.000 кв. м |
| № 8 | Улица М. Горького | 11.000 кв. м |
| № 9 | Улица М. Горького | 11.000 кв. м |
| № 10 | Улица М. Горького | 11.000 кв. м |

ประกาศกรมศิลปากร
เรื่อง ขึ้นทะเบียนโบราณสถาน
ประกาศในราชกิจจานุเบกษา เล่ม ๕๗ ตอนที่ ๑๐
วันที่ ๒๔ มกราคม ๒๕๒๓ หน้า ๖ (ฉบับพิเศษ)

อาศัยอำนาจตามความในมาตรา ๗ แห่งพระราชบัญญัติโบราณสถาน โบราณวัตถุ ศิลปวัตถุ และพิพิธภัณฑสถานแห่งชาติ พ.ศ. ๒๕๐๔ กรมศิลปากรจึงประกาศขึ้นทะเบียนโบราณสถานวัดอาทิตันแก้ว (ร้าง) ตำบลเวียง อำเภอเชียงแสน จังหวัดเชียงราย สิ่งสำคัญ คือ

๑. เจดีย์ทรงกลมแบบพื้นเมืองของลานนา
 ๒. เนินทรากโบราณสถาน
- เนื้อที่โบราณสถานประมาณ ๑ ไร่ ๑ งาน ๒๒ ตารางวา ตามผังบริเวณที่แนบท้ายประกาศนี้
จึงขอประกาศเพื่อทราบทั่วกัน

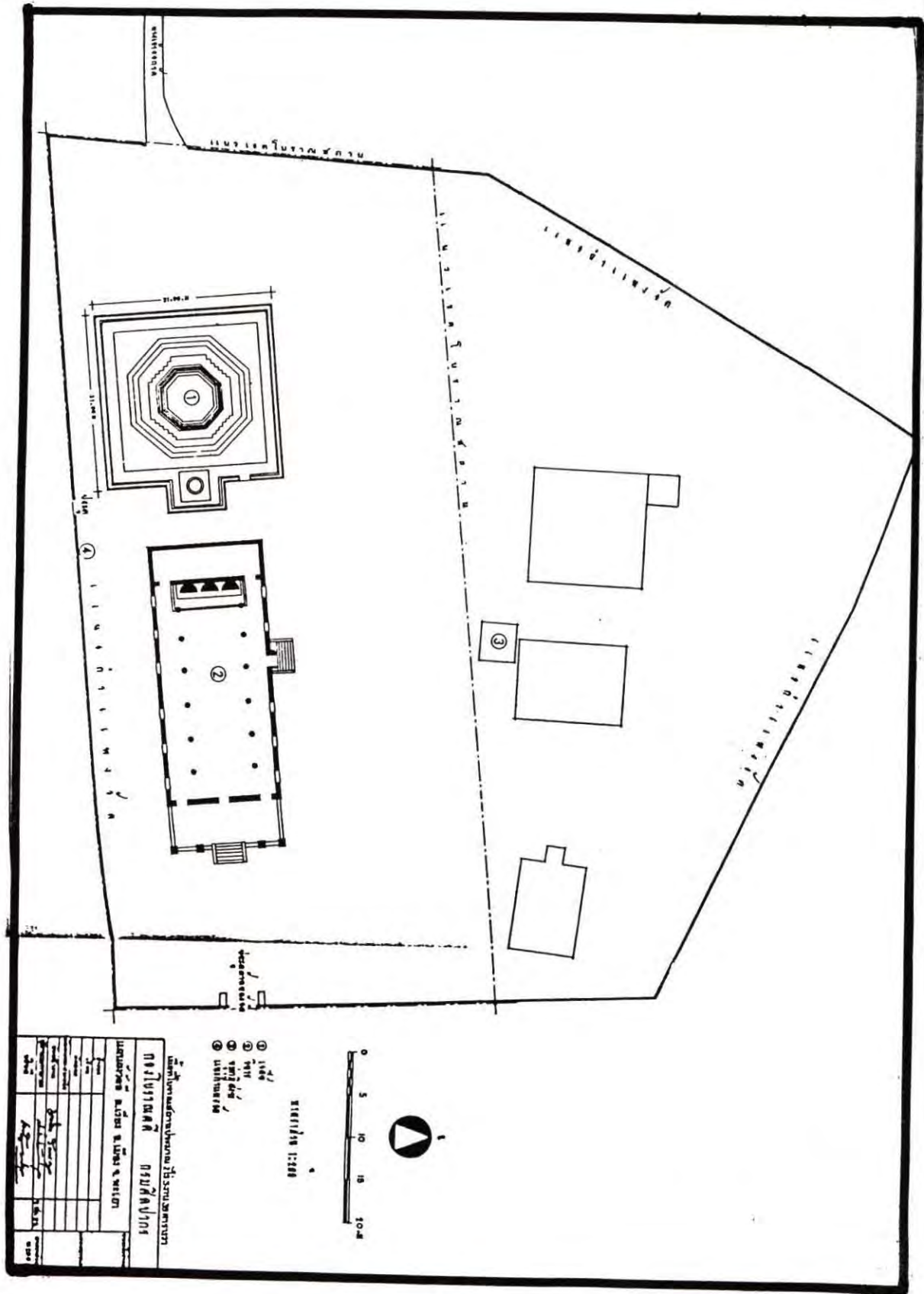
ประกาศ ณ วันที่ ๒๕ พฤศจิกายน ๒๕๒๒
ไพรัช ชุติกุล
รองอธิบดี ปฏิบัติราชการแทน
อธิบดีกรมศิลปากร

ประกาศกรมศิลปากร
เรื่อง ขึ้นทะเบียนโบราณสถาน
ประกาศในราชกิจจานุเบกษา เล่ม ๕๗ ตอนที่ ๑๐
วันที่ ๒๔ มกราคม ๒๕๒๓ หน้า ๗ (ฉบับพิเศษ)

อาศัยอำนาจตามความในมาตรา ๗ แห่งพระราชบัญญัติโบราณสถาน โบราณวัตถุ ศิลปวัตถุ และพิพิธภัณฑสถานแห่งชาติ พ.ศ. ๒๕๐๔ กรมศิลปากรจึงประกาศขึ้นทะเบียนโบราณสถานวัดลี ตำบลเวียง อำเภอเมืองพะเยา จังหวัดพะเยา ซึ่งสำคัญ คือ

๑. เจดีย์ทรงกลม
 ๒. วิหาร
- เนื้อที่โบราณสถานประมาณ ๒ ไร่ ๓ งาน ๓๔ ตารางวา ตามผังฯ แนบท้ายประกาศนี้
จึงขอประกาศเพื่อทราบทั่วกัน

ประกาศ ณ วันที่ ๒๕ พฤศจิกายน ๒๕๒๒
ไพรัช ชูติกุล
รองอธิบดี ปฏิบัติราชการแทน
อธิบดีกรมศิลปากร



- ① Keller
- ② Tisch
- ③ Tischbein

Skizze 1:200



| | | |
|---|--|---|
| 1. Bauherr
2. Auftraggeber
3. Auftrag
4. Datum
5. Blatt
6. Maßstab | | 1. Bauherr
2. Auftraggeber
3. Auftrag
4. Datum
5. Blatt
6. Maßstab |
| 1. Bauherr
2. Auftraggeber
3. Auftrag
4. Datum
5. Blatt
6. Maßstab | | 1. Bauherr
2. Auftraggeber
3. Auftrag
4. Datum
5. Blatt
6. Maßstab |

ประกาศกรมศิลปากร
เรื่อง ขึ้นทะเบียนโบราณสถาน
ประกาศในราชกิจจานุเบกษา เล่ม ๕๗ ตอนที่ ๑๐
วันที่ ๒๔ มกราคม ๒๕๒๓ หน้า ๘ (ฉบับพิเศษ)

อาศัยอำนาจตามความในมาตรา ๗ แห่งพระราชบัญญัติโบราณสถาน โบราณวัตถุ ศิลปวัตถุ และพิพิธภัณฑสถานแห่งชาติ พ.ศ. ๒๕๐๔ กรมศิลปากรจึงประกาศขึ้นทะเบียนโบราณสถานวัดหลวง-ราชสำนักราม ตำบลเวียง อำเภอเมืองพะเยา จังหวัดพะเยา สิ่งสำคัญ คือ

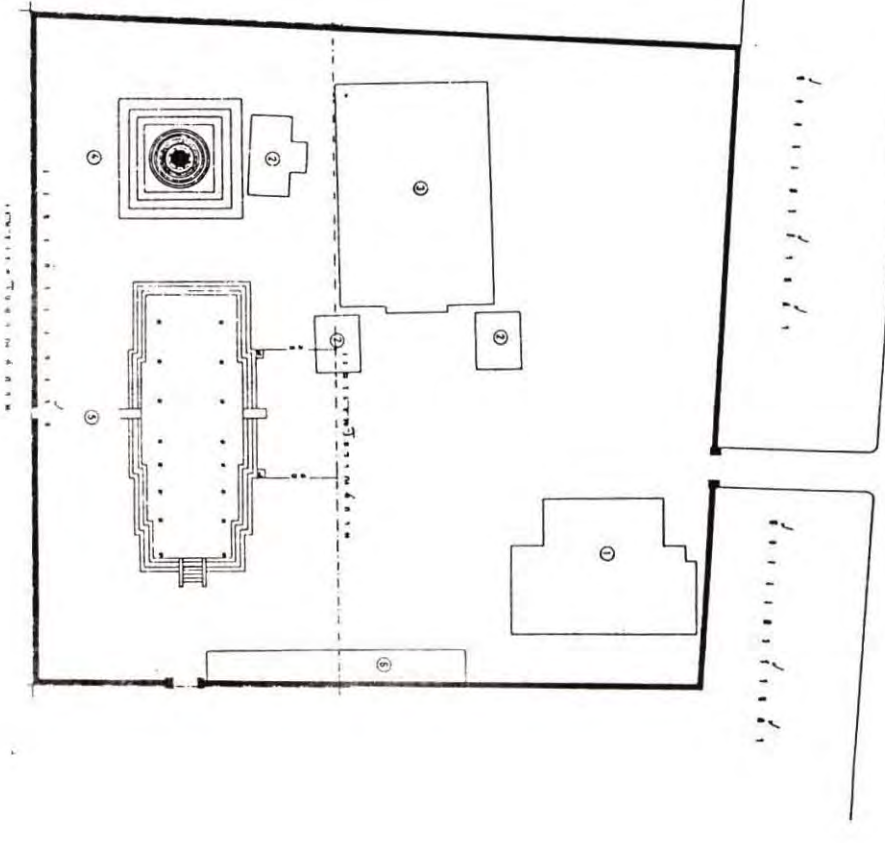
๑. วิหารแบบพื้นเมืองของล้านนา มีภาพเขียนสีบนกระดาศปิดบนผนังอีกชั้นหนึ่ง
 ๒. เจดีย์ทรงกลม
- เนื้อที่โบราณสถานประมาณ ๑ ไร่ ๓ งาน ๙๔ ตารางวา ตามแบบฯ แนบท้ายประกาศนี้
จึงขอประกาศเพื่อทราบทั่วกัน

ประกาศ ณ วันที่ ๒๕ พฤศจิกายน ๒๕๒๒
ไพรัช ชุติกุล
รองอธิบดี ปฏิบัติราชการแทน
อธิบดีกรมศิลปากร

Plan

Plan

Plan



- ① Auklana
- ② Auklana
- ③ Auklana
- ④ Auklana
- ⑤ Auklana
- ⑥ Auklana
- ⑦ Auklana
- ⑧ Auklana

| Auklana | |
|---------|--------|
| Area | Volume |
| 1 | |
| 2 | |
| 3 | |
| 4 | |
| 5 | |
| 6 | |
| 7 | |
| 8 | |
| Total | |

ประกาศกรมศิลปากร

เรื่อง ขึ้นทะเบียนโบราณสถาน

ประกาศในราชกิจจานุเบกษา เล่ม ๘๗ ตอนที่ ๑๐

วันที่ ๒๔ มกราคม ๒๕๒๓ หน้า ๘ (ฉบับพิเศษ)

อาศัยอำนาจตามความในมาตรา ๗ แห่งพระราชบัญญัติโบราณสถาน โบราณวัตถุ ศิลปวัตถุ และพิพิธภัณฑสถานแห่งชาติ พ.ศ. ๒๕๐๔ กรมศิลปากรจึงประกาศขึ้นทะเบียนโบราณสถานเจดีย์กู๊ซ่าง ตำบลในเมือง อำเภอเมืองลำพูน จังหวัดลำพูน เนื้อที่โบราณสถานประมาณ ๔ ไร่ ๑๓ ตารางวา ตามผังฯ แนบท้ายประกาศนี้

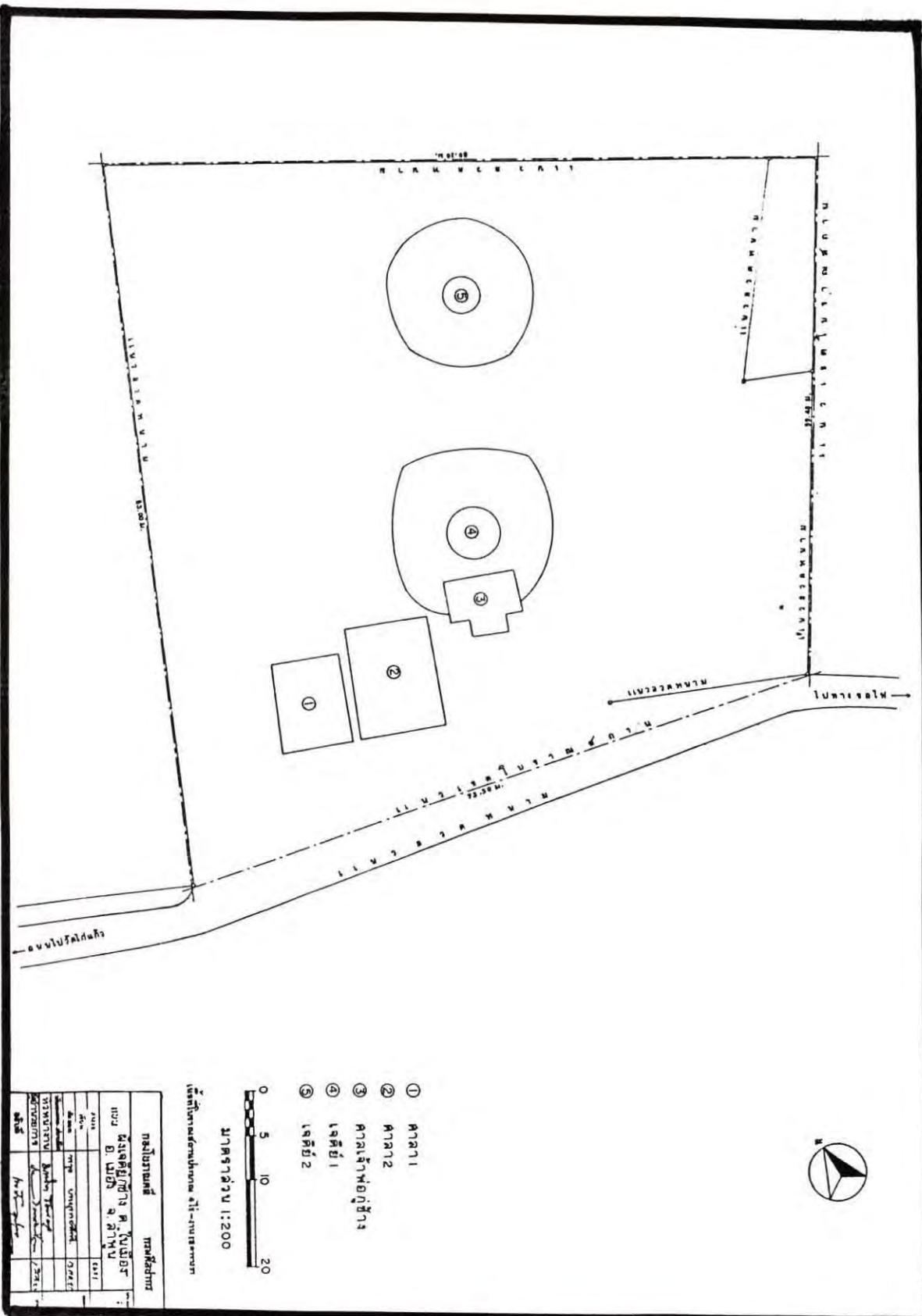
จึงขอประกาศเพื่อทราบทั่วกัน

ประกาศ ณ วันที่ ๒๕ พฤศจิกายน ๒๕๒๒

ไพรัช ชูติกุล

รองอธิบดี ปฏิบัติราชการแทน

อธิบดีกรมศิลปากร



- ① ศาลา 1
- ② ศาลา 2
- ③ ศาลเจ้าพ่อตู่ช้าง
- ④ เลคที่ 1
- ⑤ เลคที่ 2

มาตราส่วน 1:200
 0 5 10 20

โรงเรียนวัดประดู่หลวง อ.สีคิ้ว-นครราชสีมา

| | | |
|---|---------|------------|
| โรงเรียนวัดประดู่หลวง | | นครราชสีมา |
| โรงเรียนวัดประดู่หลวง อ.สีคิ้ว-นครราชสีมา | | |
| โดย B. วนิชย์ อ.สีคิ้ว | | |
| วันที่ | วันที่ | วันที่ |
| ชื่อ | ชื่อ | ชื่อ |
| ตำแหน่ง | ตำแหน่ง | ตำแหน่ง |
| ชื่อ | ชื่อ | ชื่อ |
| ตำแหน่ง | ตำแหน่ง | ตำแหน่ง |
| ชื่อ | ชื่อ | ชื่อ |
| ตำแหน่ง | ตำแหน่ง | ตำแหน่ง |

ประกาศกรมศิลปากร

เรื่อง กำหนดเขตที่ดินโบราณสถาน

ประกาศในราชกิจจานุเบกษา เล่ม ๘๗ ตอนที่ ๑๐

วันที่ ๒๔ มกราคม ๒๕๒๓ หน้า ๑๐ (ฉบับพิเศษ)

ตามที่กรมศิลปากรประกาศขึ้นทะเบียนโบราณสถานวัดเจติยหลวง ตามประกาศในราชกิจจานุเบกษา เล่ม ๕๒ ตอนที่ ๗๕ วันที่ ๘ มีนาคม ๒๔๗๕ หากแต่มิได้กำหนดเขตที่ดินโบราณสถาน

ฉะนั้น อาศัยอำนาจตามความในมาตรา ๗ แห่งพระราชบัญญัติโบราณสถาน โบราณวัตถุ ศิลปวัตถุ และพิพิธภัณฑสถานแห่งชาติ พ.ศ. ๒๕๐๔ กรมศิลปากรจึงกำหนดเขตที่ดินโบราณสถานวัดเจติยหลวง ตำบลเวียง อำเภอเชียงแสน จังหวัดเชียงราย เนื้อที่โบราณสถานประมาณ ๗ ไร่ ๒ งาน ๓๖ ตารางวา ตามผังฯ แนบท้ายประกาศนี้

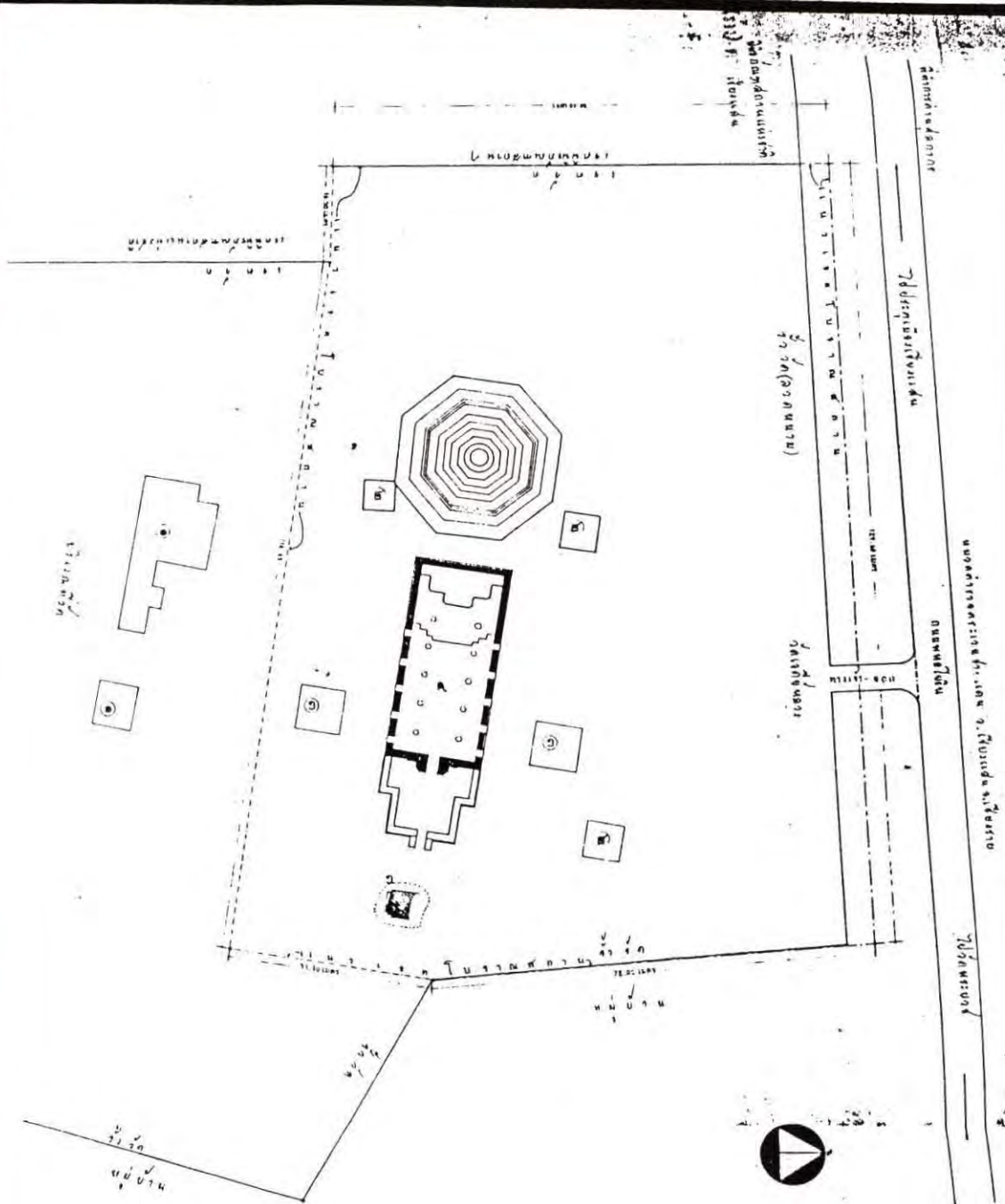
จึงขอประกาศเพื่อทราบทั่วกัน

ประกาศ ณ วันที่ ๒๖ พฤศจิกายน ๒๕๒๒

ไพรัช ชุติกุล

รองอธิบดี ปฏิบัติราชการแทน

อธิบดีกรมศิลปากร



๑. วัด
 ๒. ศาล
 ๓. หอ
 ๔. กำแพง

๐ ๕ ๑๐ ๒๐ เมตร
 ๑:๑๐๐๐

วัดพระธาตุศรีโคงค์ ตำบลศรีโคงค์ อำเภอเมือง จังหวัดสุพรรณบุรี

ทะเบียนวัดพระธาตุศรีโคงค์

| | | | |
|-----------|---|------------------|----------|
| ชื่อวัด | วัดพระธาตุศรีโคงค์ | เลขที่วัด | ๑๑๑๑ |
| ที่ตั้ง | ตำบลศรีโคงค์ อำเภอเมือง จังหวัดสุพรรณบุรี | พื้นที่วัด | ๑๑๑๑ ไร่ |
| เจ้าอาวาส | พระครู... | ปีที่สร้าง | ๒๕๒๕ |
| พระสงฆ์ | ๑๑๑๑ รูป | ปีที่ขึ้นทะเบียน | ๒๕๒๕ |
| พระภิกษุ | ๑๑๑๑ รูป | ปีที่ขึ้นทะเบียน | ๒๕๒๕ |

ประกาศกรมศิลปากร

เรื่อง กำหนดเขตที่ดินโบราณสถาน
ประกาศในราชกิจจานุเบกษา เล่ม ๕๗ ตอนที่ ๑๐
วันที่ ๒๔ มกราคม ๒๕๒๓ หน้า ๑๑ (ฉบับพิเศษ)

ตามที่กรมศิลปากรประกาศขึ้นทะเบียนโบราณสถานวัดเซตวัน (กาเผือก) (ร้าง) ตามประกาศ
ในราชกิจจานุเบกษา เล่ม ๘๒ ตอนที่ ๕๓ วันที่ ๘ กรกฎาคม ๒๕๐๘ หากแต่ไม่ได้กำหนดเขตที่ดินโบราณสถาน

ฉะนั้น อาศัยอำนาจตามความในมาตรา ๗ แห่งพระราชบัญญัติโบราณสถาน โบราณวัตถุ
ศิลปวัตถุ และพิพิธภัณฑสถานแห่งชาติ พ.ศ. ๒๕๐๔ กรมศิลปากรจึงกำหนดเขตที่ดินโบราณสถานวัดเซตวัน
(กาเผือก) (ร้าง) ตำบลเวียง อำเภอเชียงแสน จังหวัดเชียงราย เนื้อที่ประมาณ ๓ ไร่ ๑ งาน ตามผังบริเวณ
แนบท้ายประกาศนี้

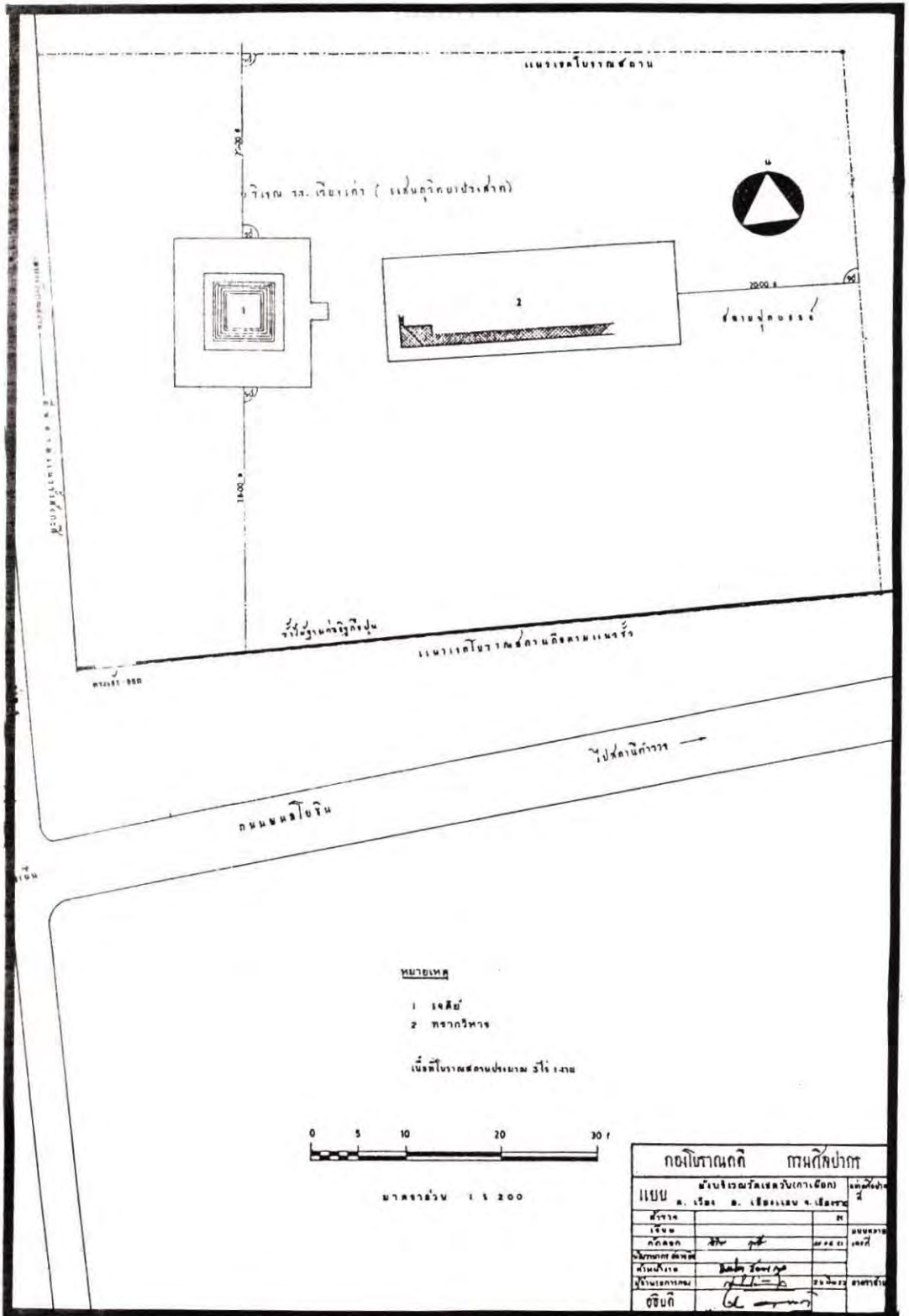
จึงขอประกาศเพื่อทราบทั่วกัน

ประกาศ ณ วันที่ ๒๕ พฤศจิกายน ๒๕๒๒

ไพรัช ชูติกุล

รองอธิบดี ปฏิบัติราชการแทน

อธิบดีกรมศิลปากร



| กองโบราณคดี | | แผนที่ขุดค้น | |
|-------------|---------------|--------------|----------|
| เลขที่ | พื้นที่ขุดค้น | วันที่ | ผู้จัดทำ |
| ชื่อ | สถานที่ | ปี | ชื่อ |
| ชื่อ | สถานที่ | ปี | ชื่อ |
| ชื่อ | สถานที่ | ปี | ชื่อ |
| ชื่อ | สถานที่ | ปี | ชื่อ |
| ชื่อ | สถานที่ | ปี | ชื่อ |

ประกาศกรมศิลปากร

เรื่อง กำหนดเขตที่ดินโบราณสถาน

ประกาศในราชกิจจานุเบกษา เล่ม ๕๖ ตอนที่ ๑๐
วันที่ ๒๔ มกราคม ๒๕๒๓ หน้า ๑๒ (ฉบับพิเศษ)

ตามที่กรมศิลปากรประกาศขึ้นทะเบียนโบราณสถานวัดสัสดี (ร้าง) ตามประกาศในราชกิจจานุเบกษา เล่ม ๕๒ ตอนที่ ๗๕ วันที่ ๘ มีนาคม ๒๕๑๔ หากแต่ไม่ได้กำหนดเขตที่ดินโบราณสถาน

ฉะนั้น อาศัยอำนาจตามความในมาตรา ๗ แห่งพระราชบัญญัติโบราณสถาน โบราณวัตถุ ศิลปวัตถุ และพิพิธภัณฑสถานแห่งชาติ พ.ศ. ๒๕๐๔ กรมศิลปากรจึงกำหนดเขตที่ดินโบราณสถานวัดสัสดี (ร้าง) ตำบลเวียง อำเภอเชียงแสน จังหวัดเชียงราย เนื้อที่โบราณสถานประมาณ ๓ งาน ๓๕ ตารางวา ตามแบบแนบท้ายประกาศนี้

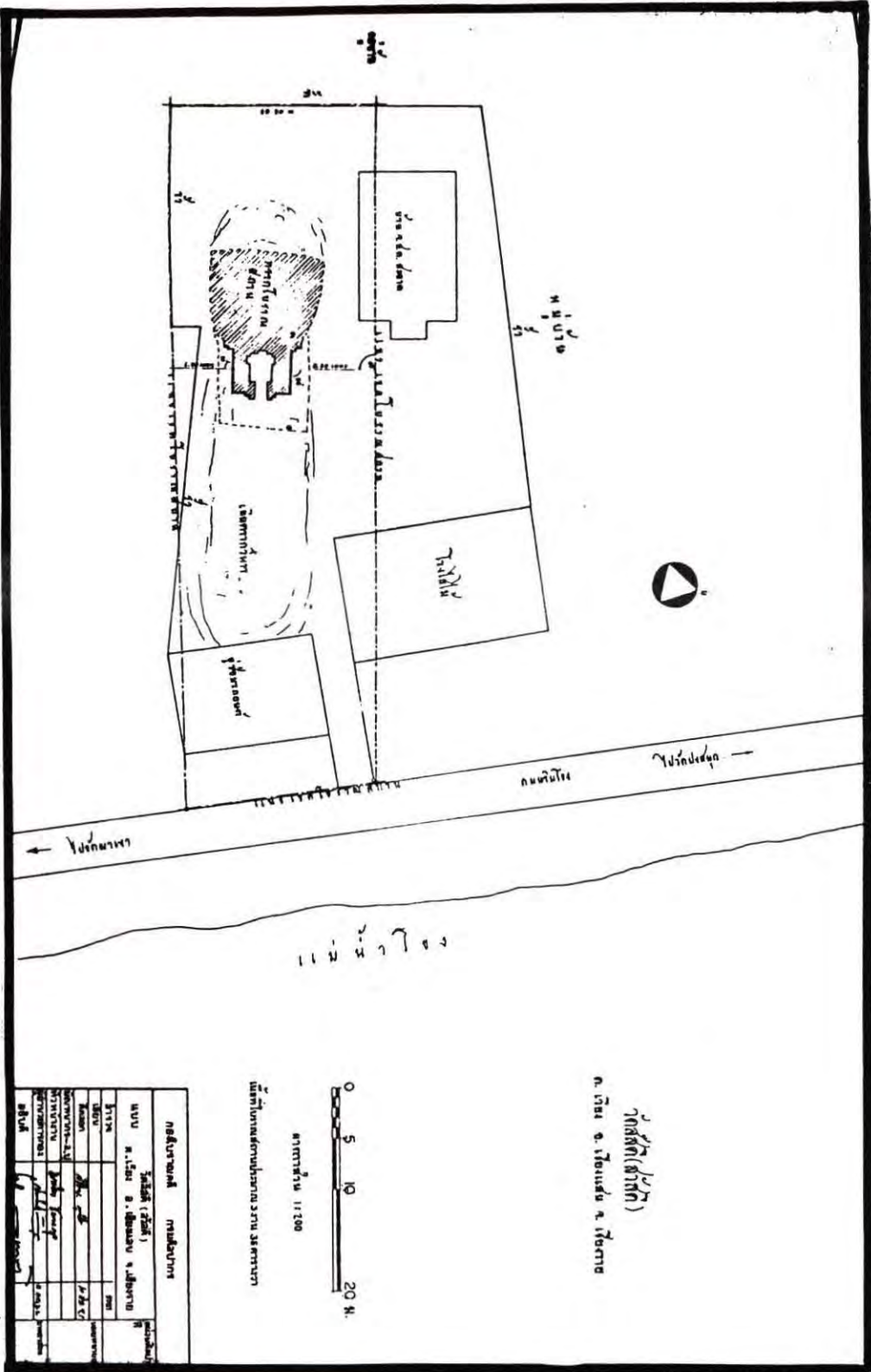
จึงขอประกาศเพื่อทราบทั่วกัน

ประกาศ ณ วันที่ ๒๕ พฤศจิกายน ๒๕๒๒

ไพรัช ชุติกุล

รองอธิบดี ปฏิบัติราชการแทน

อธิบดีกรมศิลปากร



Кучан (Кучан)
 n. 1501 a. 1502 a. 1503 a.



1:1000
 масштаб

| | | | |
|----------------------------|-------------|-------------|-------------|
| наименование | | масштаб | |
| Kuchan (Kuchan) | | | |
| n. 1501 a. 1502 a. 1503 a. | | | |
| дата | автор | проверено | исполнено |
| 1950 | И.И. Иванов | И.И. Иванов | И.И. Иванов |
| 1950 | И.И. Иванов | И.И. Иванов | И.И. Иванов |
| 1950 | И.И. Иванов | И.И. Иванов | И.И. Иванов |
| 1950 | И.И. Иванов | И.И. Иванов | И.И. Иванов |
| 1950 | И.И. Иванов | И.И. Иванов | И.И. Иванов |

ประกาศกรมศิลปากร

เรื่อง กำหนดเขตที่ดินโบราณสถาน

ประกาศในราชกิจจานุเบกษา เล่ม ๘๗ ตอนที่ ๑๐

วันที่ ๒๔ มกราคม ๒๕๒๓ หน้า ๑๓ (ฉบับพิเศษ)

ตามที่กรมศิลปากรประกาศขึ้นทะเบียนโบราณสถานวัดเสาศีแลง (ร้าง) ตามประกาศในราชกิจจานุเบกษา เล่ม ๗๔ ตอนที่ ๙๖ วันที่ ๑๒ พฤศจิกายน ๒๕๐๐ หากแต่มิได้กำหนดเขตที่ดินโบราณสถาน

ฉะนั้น อาศัยอำนาจตามความในมาตรา ๗ แห่งพระราชบัญญัติโบราณสถาน โบราณวัตถุ ศิลปวัตถุ และพิพิธภัณฑสถานแห่งชาติ พ.ศ. ๒๕๐๔ กรมศิลปากรจึงกำหนดเขตที่ดินโบราณสถานวัดเสาศีแลง (ร้าง) ตำบลเวียง อำเภอเชียงแสน จังหวัดเชียงราย เนื้อที่โบราณสถานประมาณ ๓ ไร่ ๔๕ ตารางวา ตามผังแนบท้ายประกาศนี้

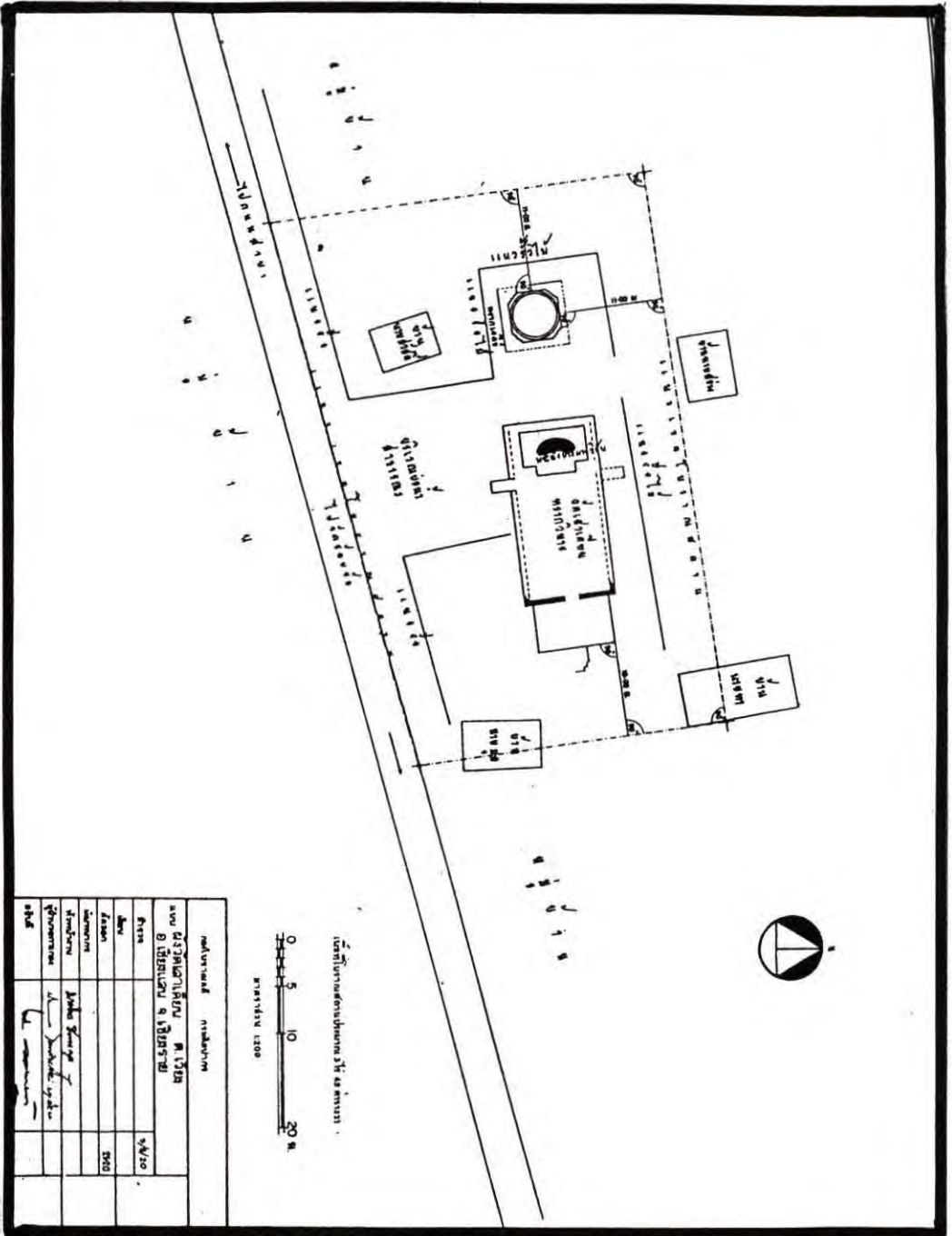
จึงขอประกาศเพื่อทราบทั่วกัน

ประกาศ ณ วันที่ ๒๘ พฤศจิกายน ๒๕๒๒

ไพรัช ชุติกุล

รองอธิบดี ปฏิบัติราชการแทน

อธิบดีกรมศิลปากร



0 5 10 20
 meter
 Skala 1:1000
 Gambar ini menunjukkan situasi

| | | | |
|---------------|--|----------------|--|
| Nama Sekolah | | M. S. S. S. S. | |
| Alamat | | No. 123 | |
| Tipe Bangunan | | A/V/20 | |
| Tahun | | 2020 | |
| Lokasi | | | |
| Desain | | | |
| Konstruksi | | | |
| Penggambaran | | A. S. S. S. S. | |
| Tgl. | | | |

ประกาศกรมศิลปากร

เรื่อง ขึ้นทะเบียนโบราณสถานและกำหนดเขตที่ดินโบราณสถาน
ประกาศในราชกิจจานุเบกษา เล่ม ๕๗ ตอนที่ ๑๐
วันที่ ๒๔ มกราคม ๒๕๒๓ หน้า ๑๔ (ฉบับพิเศษ)

อาศัยอำนาจตามความในมาตรา ๗ แห่งพระราชบัญญัติโบราณสถาน โบราณวัตถุ ศิลปวัตถุ และพิพิธภัณฑสถานแห่งชาติ พ.ศ. ๒๕๐๔ กรมศิลปากรจึงประกาศขึ้นทะเบียนโบราณสถานและกำหนดเขตที่ดินโบราณสถาน ซึ่งอยู่ในท้องที่ตำบลเวียง อำเภอเชียงแสน จังหวัดเชียงราย ดังนี้ คือ

๑. ประกาศขึ้นทะเบียนโบราณสถานวัดมุงเมือง (ร้าง) เนื้อที่ประมาณ ๑ ไร่ ๑ งาน ๗ ตารางวา
๒. กำหนดเขตที่ดินโบราณสถานวัดพระบวช (ร้าง) ซึ่งประกาศขึ้นทะเบียนโบราณสถานไว้แล้ว ตามประกาศในราชกิจจานุเบกษา เล่ม ๔๒ ตอนที่ ๕๓ วันที่ ๖ กรกฎาคม ๒๕๐๘ เนื้อที่ประมาณ ๓ งาน ๕๗ ตารางวา ตามผังบริเวณแนบท้ายประกาศนี้

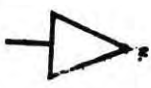
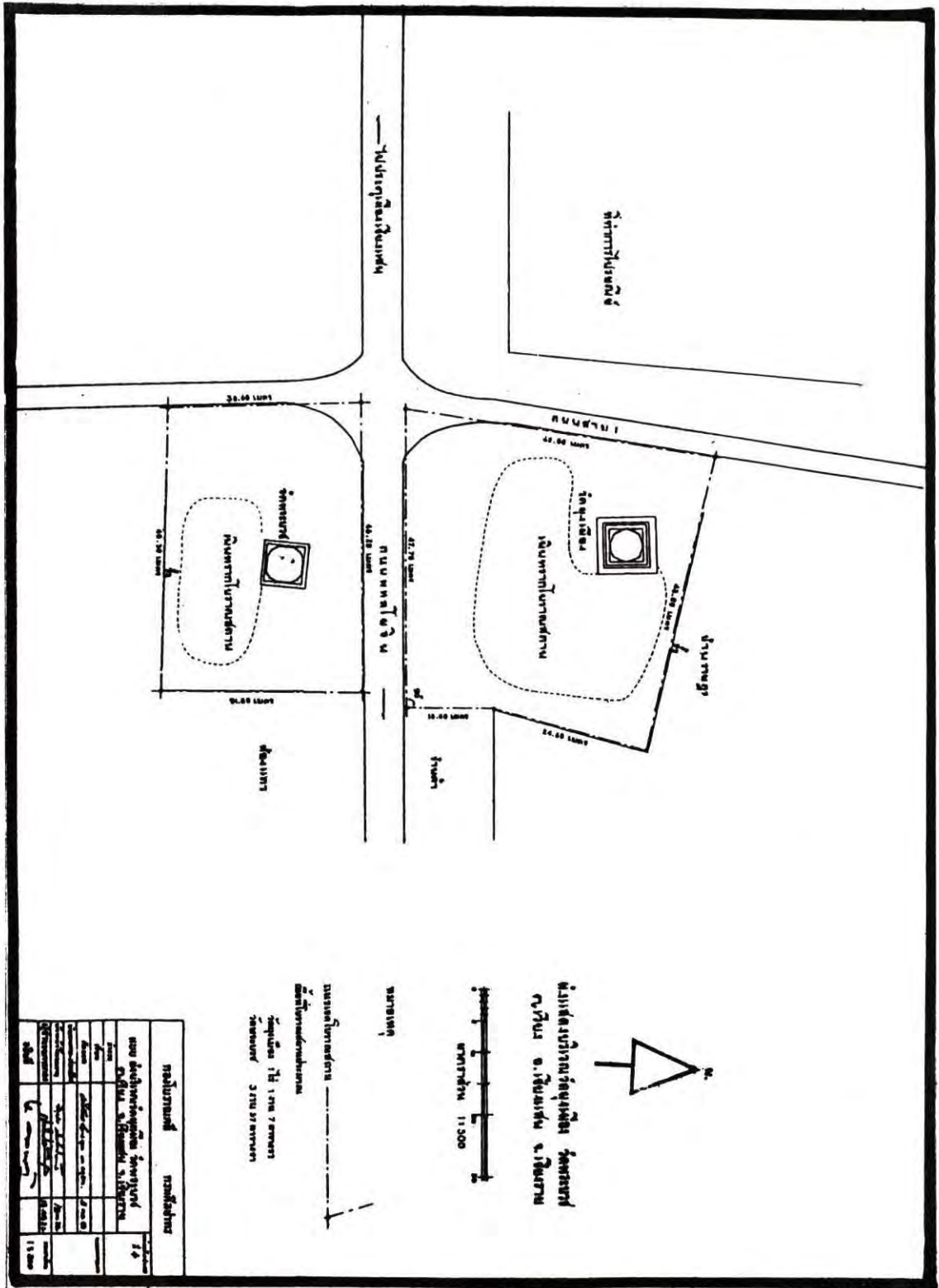
จึงขอประกาศเพื่อทราบทั่วกัน

ประกาศ ณ วันที่ ๒๖ พฤศจิกายน ๒๕๒๒

ไพรัช ชุติกุล

รองอธิบดี ปฏิบัติราชการแทน

อธิบดีกรมศิลปากร



บ้านพักคนงาน
บ้านพัก



บ้านพัก

บ้านพักคนงาน

บ้านพักคนงาน

ขนาดพื้นที่ 1 ไร่ 7 งาน 30 ตารางวา
จำนวน 2 ชั้น 27 ตารางวา

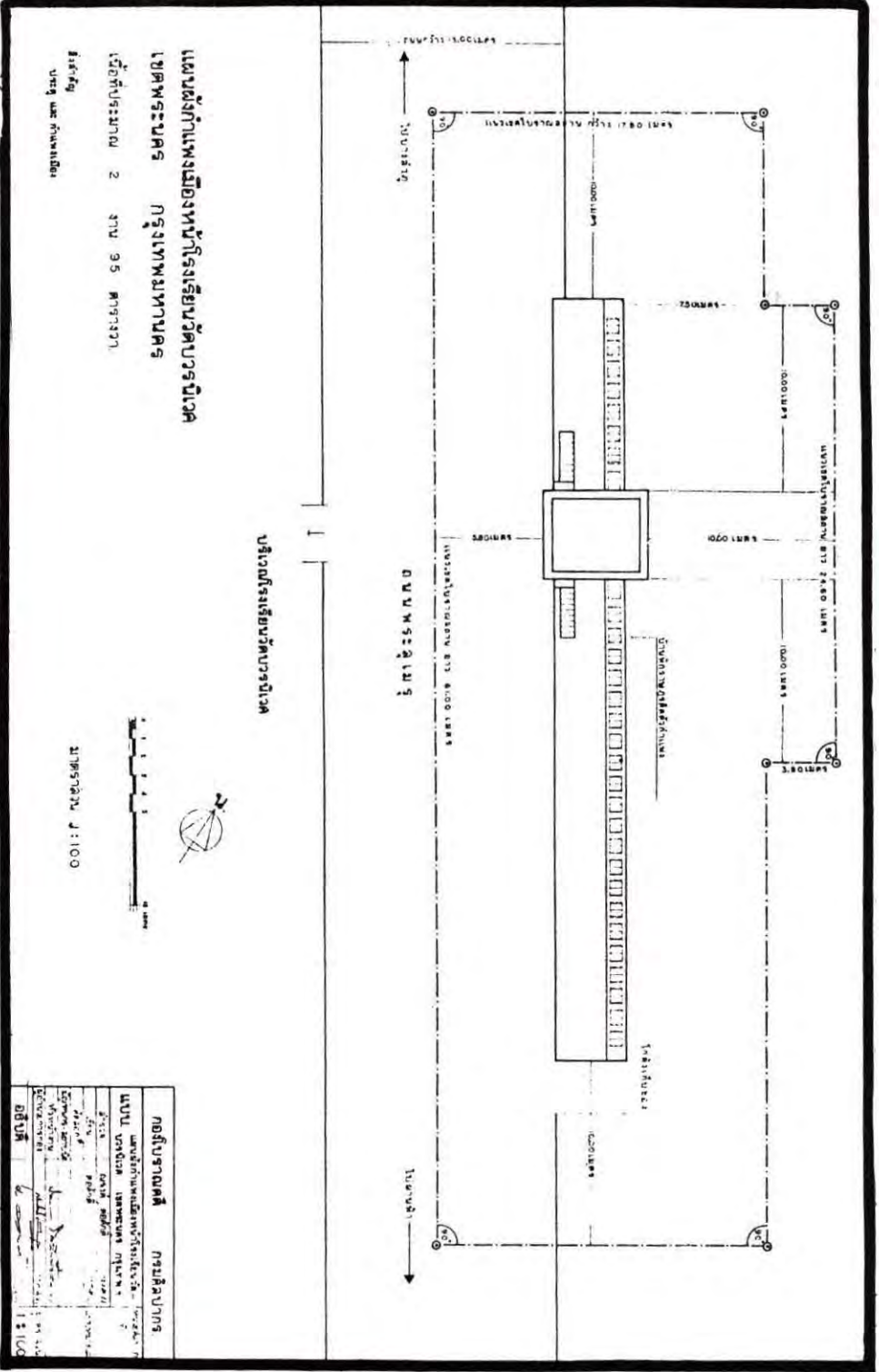
| รายละเอียด | จำนวน |
|--------------|-------|
| บ้านพักคนงาน | 1 |
| บ้านพัก | 1 |
| ถนนหนทาง | 1 |
| สายไฟฟ้า | 1 |
| พื้นที่ว่าง | 1 |
| รวม | 5 |

ประกาศกรมศิลปากร
เรื่อง ขึ้นทะเบียนโบราณสถาน
ประกาศในราชกิจจานุเบกษา เล่ม ๘๗ ตอนที่ ๒๕
วันที่ ๑๘ กุมภาพันธ์ ๒๕๒๓ หน้า ๕๘๐

อาศัยอำนาจตามความในมาตรา ๗ แห่งพระราชบัญญัติโบราณสถาน โบราณวัตถุ ศิลปวัตถุ และพิพิธภัณฑสถานแห่งชาติ พ.ศ. ๒๕๐๔ กรมศิลปากรจึงประกาศขึ้นทะเบียนโบราณสถานกำแพงเมือง หน้าโรงเรียนวัดบวรนิเวศ ถนนพระสุเมรุ เขตพระนคร กรุงเทพมหานคร เนื้อที่ประมาณ ๒ งาน ๔๕ ตารางวา ตามแผนผังฯ แนบท้ายประกาศนี้

จึงขอประกาศเพื่อทราบทั่วกัน

ประกาศ ณ วันที่ ๒๒ มกราคม ๒๕๒๓
เคโซ สนวนานนท์
อธิบดีกรมศิลปากร



แปลนอาคารเรียนโรงเรียนวัดบวรนิเวศ
เขตพระนคร กรุงเทพมหานคร
 ใต้กับระฆัง 2 งาน 95 ตารางวา
 วิทยาลัย
 วิทยาลัยวัดบวรนิเวศ

แปลนอาคารเรียน

โรงเรียนวัดบวรนิเวศ

| | |
|----------------|---------------------|
| ชื่อโครงการ | วิทยาลัยวัดบวรนิเวศ |
| ชื่ออาคาร | อาคารเรียน |
| ชื่อผู้จัดทำ | ... |
| ชื่อผู้อนุมัติ | ... |
| วันที่ | ... |
| สถานที่ | ... |
| รายละเอียด | ... |
| ผู้จัดทำ | ... |
| ผู้อนุมัติ | ... |

ประกาศกรมศิลปากร
เรื่อง ขึ้นทะเบียนโบราณสถาน
ประกาศในราชกิจจานุเบกษา เล่ม ๕๗ ตอนที่ ๔๑
วันที่ ๑๔ มีนาคม ๒๕๒๓ หน้า ๑ (ฉบับพิเศษ)

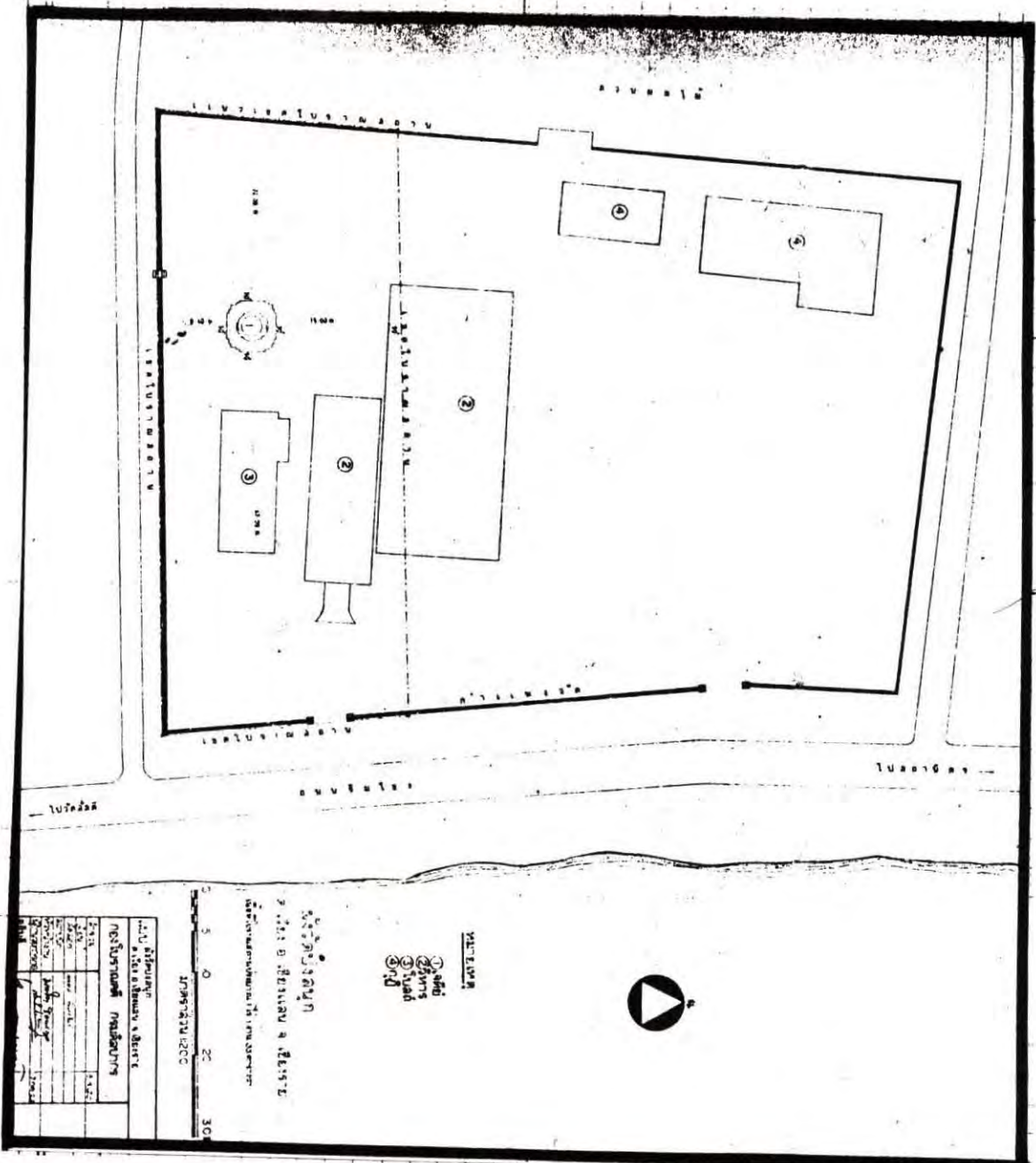
อาศัยอำนาจตามความในมาตรา ๗ แห่งพระราชบัญญัติโบราณสถาน โบราณวัตถุ ศิลปวัตถุ และพิพิธภัณฑสถานแห่งชาติ พ.ศ. ๒๕๐๔ กรมศิลปากรจึงประกาศขึ้นทะเบียนโบราณสถานวัดปงสนุก ตำบลเวียง อำเภอเชียงแสน จังหวัดเชียงราย สิ่งสำคัญ คือ

๑. เจดีย์

๒. วิหาร

เนื้อที่โบราณสถานประมาณ ๑ ไร่ ๑ งาน ๓๓ ตารางวา ตามผังฯ แนบท้ายประกาศนี้
จึงขอประกาศเพื่อทราบทั่วกัน

ประกาศ ณ วันที่ ๒๕ มกราคม ๒๕๒๓
เดโช สนวนานนท์
อธิบดีกรมศิลปากร



Hand-drawn floor plan of a building. The plan shows a large rectangular structure with several internal rooms and a central circular feature. The rooms are numbered 1 through 5. Room 1 is a circular room in the center. Rooms 2, 3, and 4 are rectangular rooms of varying sizes. Room 5 is a larger rectangular room on the right side. The plan includes a scale bar at the bottom (0 to 30 units), a north arrow, and a legend with symbols for '1. door', '2. window', '3. wall', and '4. furniture'. The drawing is oriented vertically on the page.

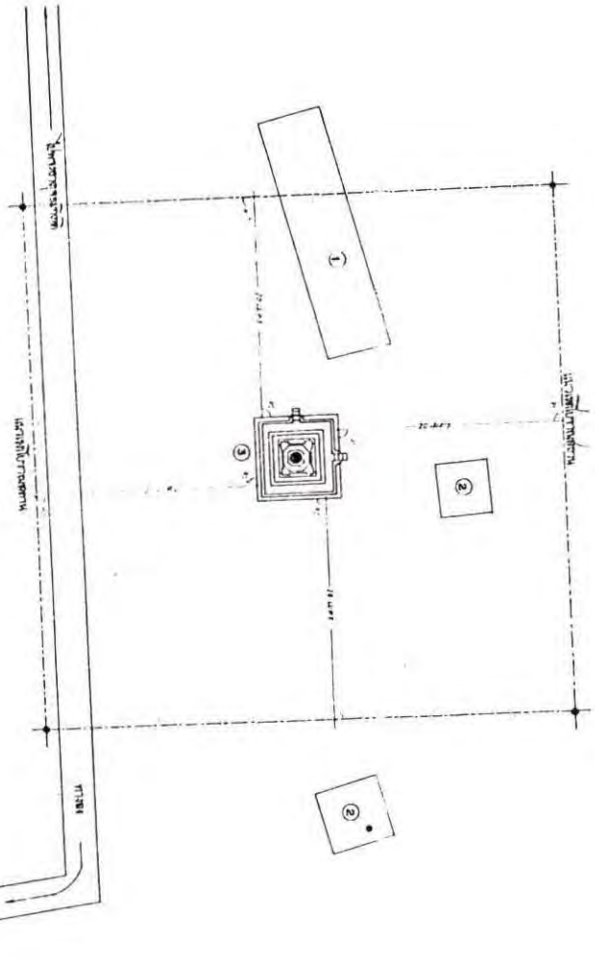
ประกาศกรมศิลปากร
เรื่อง ขึ้นทะเบียนโบราณสถาน
ประกาศในราชกิจจานุเบกษา เล่ม ๕๗ ตอนที่ ๔๑
วันที่ ๑๔ มีนาคม ๒๕๒๓ หน้า ๒ (ฉบับพิเศษ)

อาศัยอำนาจตามความในมาตรา ๗ แห่งพระราชบัญญัติโบราณสถาน โบราณวัตถุ ศิลปวัตถุ และพิพิธภัณฑสถานแห่งชาติ พ.ศ. ๒๕๐๔ กรมศิลปากรจึงประกาศขึ้นทะเบียนโบราณสถาน วัดจอมแจ้ง ตำบลเวียง อำเภอเชียงแสน จังหวัดเชียงราย สิ่งสำคัญ คือ

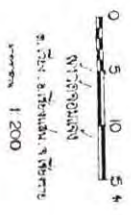
๑. เจดีย์

พื้นที่โบราณสถานประมาณ ๑ ไร่ ๑ งาน ๖๒ ตารางวา ตามผังฯ แนบท้ายประกาศนี้
จึงขอประกาศเพื่อทราบทั่วกัน

ประกาศ ณ วันที่ ๒๕ มกราคม ๒๕๒๓
เดโช สนวนานนท์
อธิบดีกรมศิลปากร



Улицы
 Река



Улицы
 Река

| | | | |
|---------|---------|-----------|---------|
| Инженер | | Проверено | |
| Имя | Подпись | Имя | Подпись |
| Дата | Место | Дата | Место |
| Масштаб | 1:200 | Масштаб | 1:200 |

ประกาศกรมศิลปากร

เรื่อง ขึ้นทะเบียนโบราณสถาน

ประกาศในราชกิจจานุเบกษา เล่ม ๘๗ ตอนที่ ๔๑

วันที่ ๑๔ มีนาคม ๒๕๒๓ หน้า ๓ (ฉบับพิเศษ)

อาศัยอำนาจตามความในมาตรา ๗ แห่งพระราชบัญญัติโบราณสถาน โบราณวัตถุ ศิลปวัตถุ และพิพิธภัณฑสถานแห่งชาติ พ.ศ. ๒๕๐๔ กรมศิลปากรจึงประกาศขึ้นทะเบียนโบราณสถาน วัดแสนเมืองมา (ร้าง) ตำบลเวียง อำเภอเชียงแสน จังหวัดเชียงราย สิ่งสำคัญ คือ

๑. เจดีย์ทรงกลมแบบพื้นเมือง

๒. ซากวิหาร

เนื้อที่โบราณสถานประมาณ ๑ ไร่ ๓ งาน ๓๔ ตารางวา ตามแบบฯ แนบท้ายประกาศนี้
จึงขอประกาศเพื่อทราบทั่วกัน

ประกาศ ณ วันที่ ๒๕ มกราคม ๒๕๒๓

เดโช สนวนานนท์

อธิบดีกรมศิลปากร

ประกาศกรมศิลปากร

เรื่อง ขึ้นทะเบียนโบราณสถาน

ประกาศในราชกิจจานุเบกษา เล่ม ๕๗ ตอนที่ ๔๑
วันที่ ๑๔ มีนาคม ๒๕๒๓ หน้า ๔ (ฉบับพิเศษ)

อาศัยอำนาจตามความในมาตรา ๗ แห่งพระราชบัญญัติโบราณสถาน โบราณวัตถุ ศิลปวัตถุ และพิพิธภัณฑสถานแห่งชาติ พ.ศ. ๒๕๐๔ กรมศิลปากรจึงประกาศขึ้นทะเบียนโบราณสถานวัดปราสาทคุ่ม (ร้าง) และวัดชุมแสง (ร้าง) ตำบลเวียง อำเภอเชียงแสน จังหวัดเชียงราย สิ่งสำคัญ คือ

๑. เจดีย์ทรงกลมวัดปราสาทคุ่ม (ร้าง)

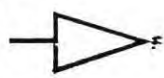
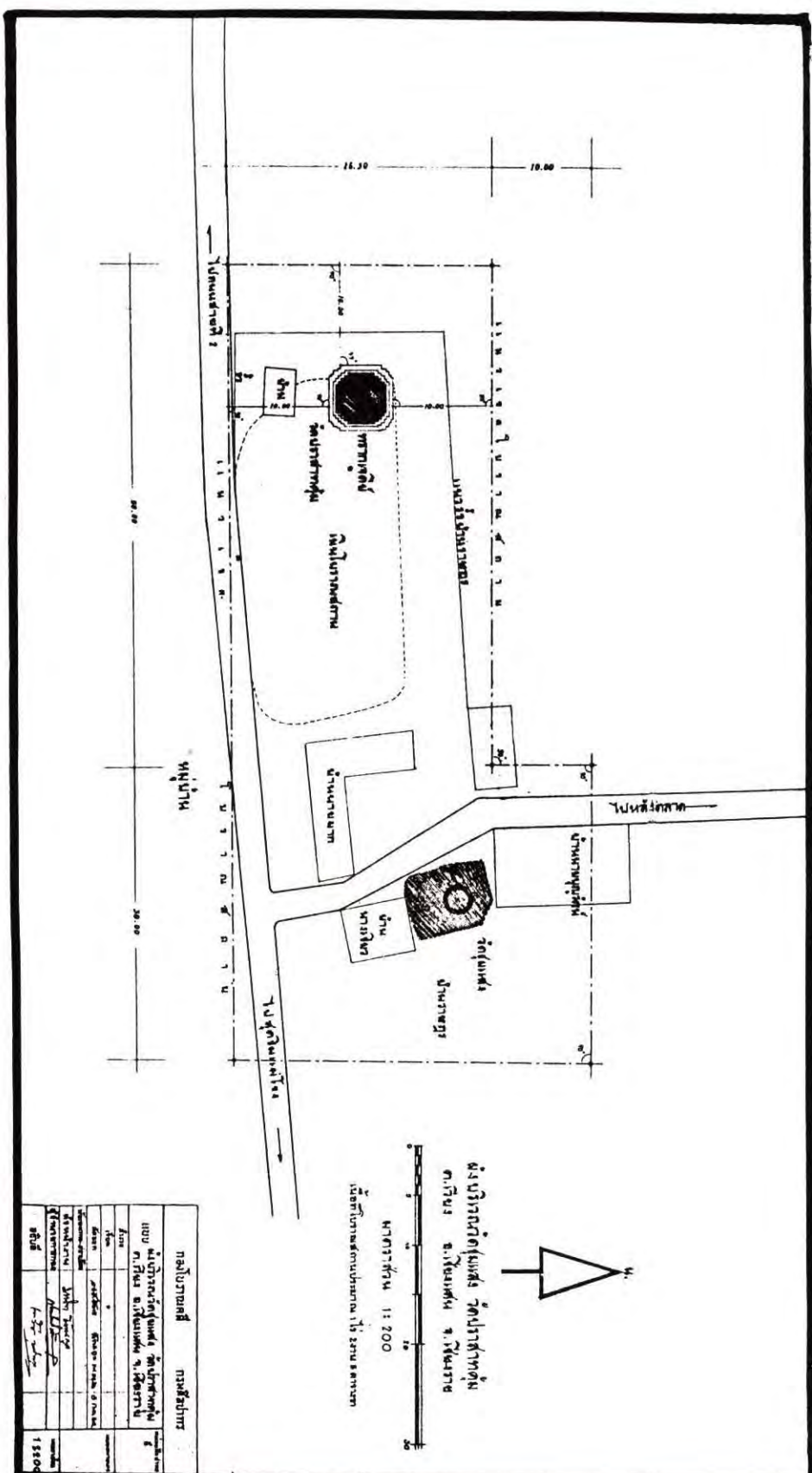
๒. เจดีย์ทรงกลมวัดชุมแสง (ร้าง)

เนื้อที่โบราณสถานประมาณ ๑ ไร่ ๒ งาน ๕ ตารางวา ตามผังฯ แนบท้ายประกาศนี้
จึงขอประกาศเพื่อทราบทั่วกัน

ประกาศ ณ วันที่ ๒๕ มกราคม ๒๕๒๓

เดโช สวานานนท์

อธิบดีกรมศิลปากร



วิทยาลัยอาชีวศึกษา
 อ.เมือง จ.ขอนแก่น จ.ขอนแก่น
 1:200
 1:200
 1:200

| รายละเอียด | | มาตราส่วน | |
|--------------|--------------------|--------------|--------------------|
| ชื่อโครงการ | วิทยาลัยอาชีวศึกษา | ชื่อโครงการ | วิทยาลัยอาชีวศึกษา |
| ชื่อพื้นที่ | อ.เมือง จ.ขอนแก่น | ชื่อพื้นที่ | อ.เมือง จ.ขอนแก่น |
| ชื่อผู้จัดทำ | นาย วิชาญ ใจดี | ชื่อผู้จัดทำ | นาย วิชาญ ใจดี |
| วันที่ | 15/08/50 | วันที่ | 15/08/50 |

ประกาศกรมศิลปากร

เรื่อง ขึ้นทะเบียนโบราณสถาน

ประกาศในราชกิจจานุเบกษา เล่ม ๘๗ ตอนที่ ๔๑

วันที่ ๑๔ มีนาคม ๒๕๒๓ หน้า ๕ (ฉบับพิเศษ)

อาศัยอำนาจตามความในมาตรา ๗ แห่งพระราชบัญญัติโบราณสถาน โบราณวัตถุ ศิลปวัตถุ และพิพิธภัณฑสถานแห่งชาติ พ.ศ. ๒๕๐๔ กรมศิลปากรจึงประกาศขึ้นทะเบียนโบราณสถาน วัดพระธาตุสองพี่น้อง (ร้าง) ตำบลเวียง อำเภอเชียงแสน จังหวัดเชียงราย สิ่งสำคัญ คือ

๑. เจดีย์

๒. ซากโบราณสถาน

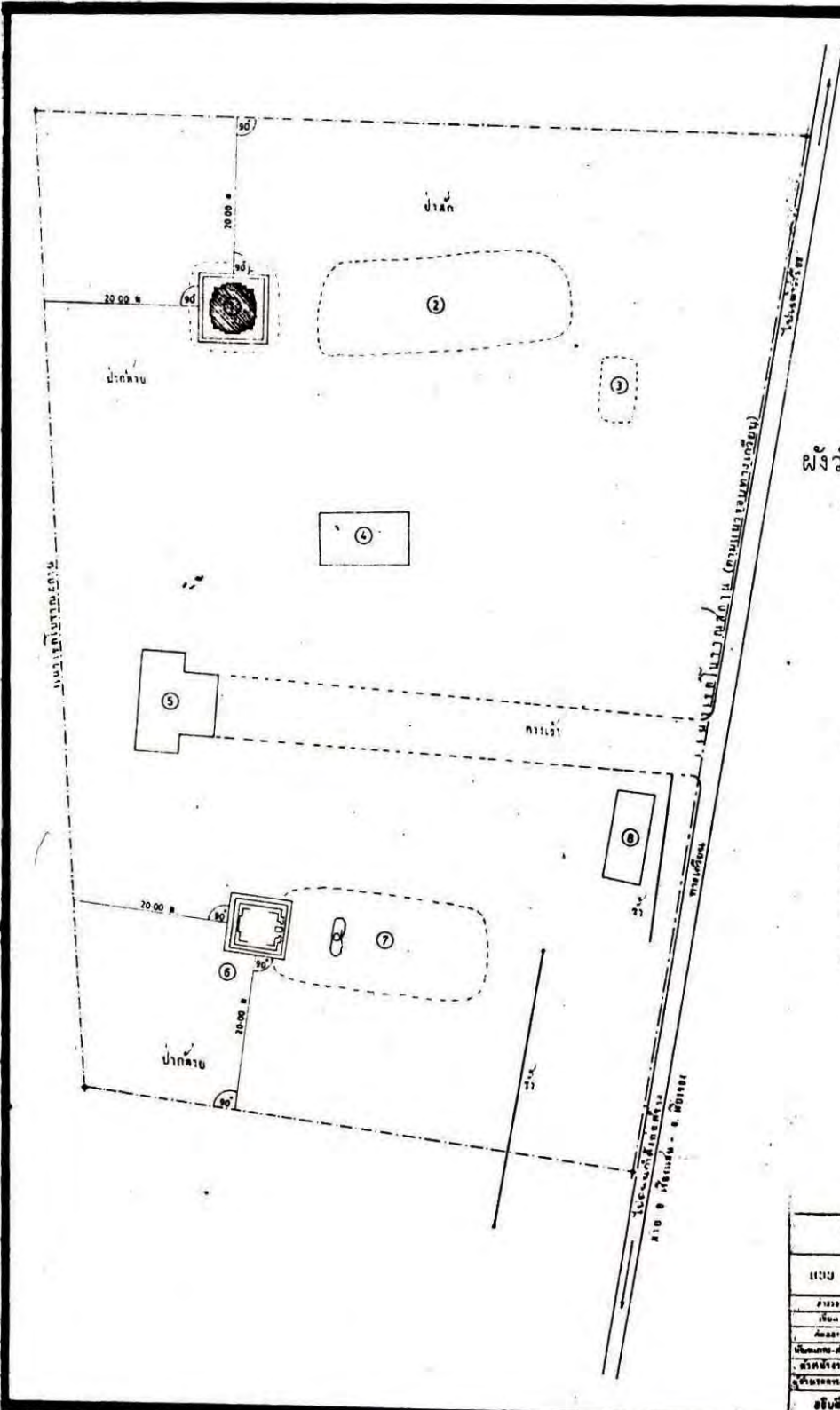
เนื้อที่โบราณสถานประมาณ ๖ ไร่ ๓ งาน ๔๔ ตารางวา ตามผังฯ แนบท้ายประกาศนี้

จึงขอประกาศเพื่อทราบทั่วกัน

ประกาศ ณ วันที่ ๒๕ มกราคม ๒๕๒๓

เดโช สนวนานนท์

อธิบดีกรมศิลปากร



มาตราส่วน 1 : 300



ผังวัดพระธาตุคลองพี่น้องเขต

ต. เรือ อ. เชียงแสน จ. เชียงราย

เนื้อที่โบราณสถาน ประมาณ ไร่ ๑ งาน ๓๖ ตารางวา

หมายเหตุ

- 1 เจดีย์
- 2 พรางใบชาผลอาน
- 3 พรางใบชาผลอาน
- 4 วิหาร หลักลานูจาก มปัญญาแพก
- 5 กุฏิ
- 6 เจดีย์
- 7 เอนชจากใบชาผลอาน
- 8 ศาลา

| กรมโบราณคดี | กรมศิลปากร |
|---------------------------------|------------------|
| สำนักงานวัดพระธาตุคลองพี่น้อง | |
| ต. เรือ อ. เชียงแสน จ. เชียงราย | |
| พื้นที่ | ๕๕๕ ๕๕ |
| ชื่อ | |
| สถานที่ | CCP |
| บันทึกงาน-สำเนา | |
| หัวหน้างาน | วิวัฒน์ วัฒนศิริ |
| ผู้จัดทำแผนผัง | วิวัฒน์ วัฒนศิริ |
| อธิบดี | วิวัฒน์ วัฒนศิริ |

ประกาศกรมศิลปากร

เรื่อง ขึ้นทะเบียนโบราณสถาน

ประกาศในราชกิจจานุเบกษา เล่ม ๕๗ ตอนที่ ๔๑

วันที่ ๑๔ มีนาคม ๒๕๒๓ หน้า ๖ (ฉบับพิเศษ)

อาศัยอำนาจตามความในมาตรา ๗ แห่งพระราชบัญญัติโบราณสถาน โบราณวัตถุ ศิลปวัตถุ และพิพิธภัณฑสถานแห่งชาติ พ.ศ. ๒๕๐๔ กรมศิลปากรจึงประกาศขึ้นทะเบียนโบราณสถานวัดพันเตา ตำบลพระสิงห์ อำเภอเมืองเชียงใหม่ จังหวัดเชียงใหม่ สิ่งสำคัญ คือ

๑. วิหาร

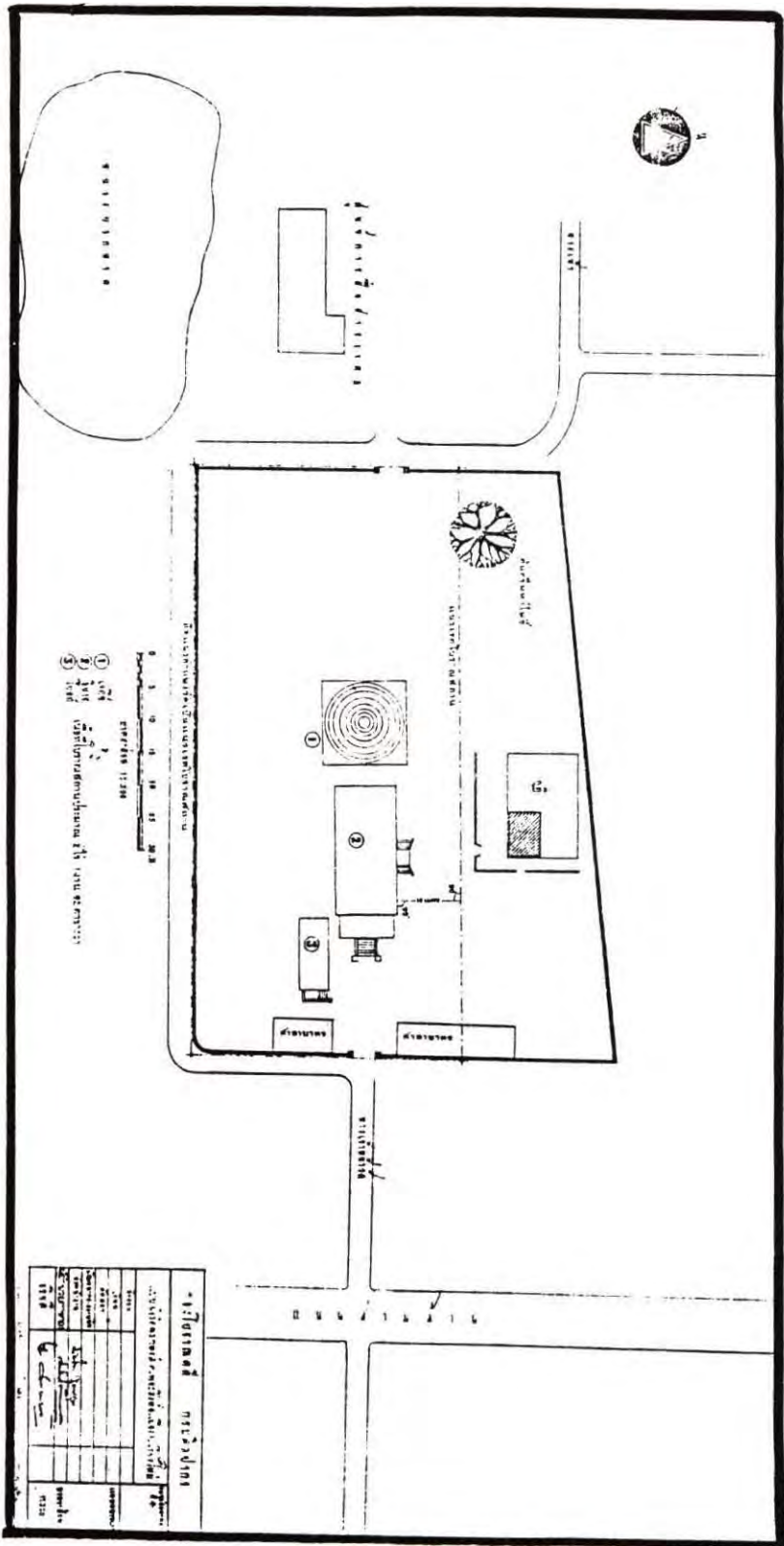
เนื้อที่โบราณสถานประมาณ ๓ งาน ๑๒ ตารางวา ตามผังฯ แนบท้ายประกาศนี้

จึงขอประกาศเพื่อทราบทั่วกัน

ประกาศ ณ วันที่ ๒๕ มกราคม ๒๕๒๓

เดโช สนวนานนท์

อธิบดีกรมศิลปากร



ประกาศกรมศิลปากร

เรื่อง ขึ้นทะเบียนโบราณสถาน

ประกาศในราชกิจจานุเบกษา เล่ม ๘๗ ตอนที่ ๔๑
วันที่ ๑๔ มีนาคม ๒๕๒๓ หน้า ๘ (ฉบับพิเศษ)

อาศัยอำนาจตามความในมาตรา ๗ แห่งพระราชบัญญัติโบราณสถาน โบราณวัตถุ ศิลปวัตถุ และพิพิธภัณฑสถานแห่งชาติ พ.ศ. ๒๕๐๔ กรมศิลปากรจึงประกาศขึ้นทะเบียนโบราณสถานในบริเวณศาลากลางจังหวัดเชียงใหม่ (หลังเดิม) อำเภอเมืองเชียงใหม่ จังหวัดเชียงใหม่ สิ่งสำคัญ คือ

๑. วิหาร
๒. เจดีย์ทรงกลม
๓. เจดีย์แปดเหลี่ยม

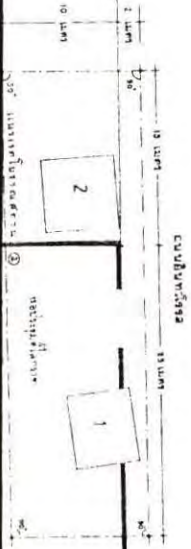
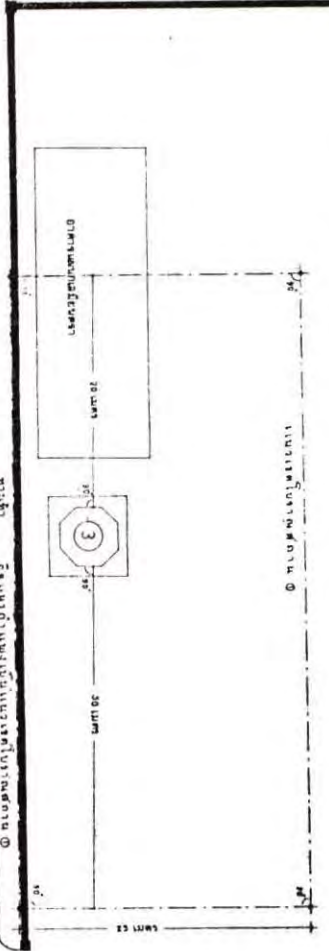
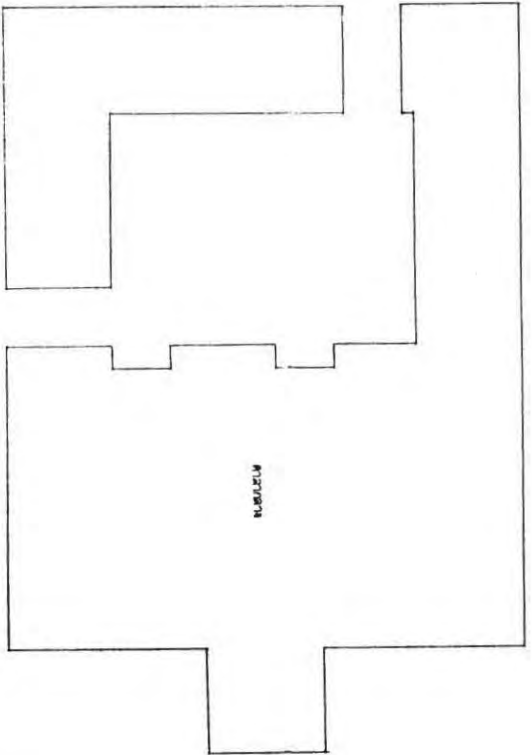
เนื้อที่โบราณสถานประมาณ ๓ งาน ๕๕ ตารางวา และ ๑ งาน ๒๐ ตารางวา ตามแบบฯ แนบท้าย
ประกาศนี้

จึงขอประกาศเพื่อทราบทั่วกัน

ประกาศ ณ วันที่ ๒๕ มกราคม ๒๕๒๓

เดโช สนวนานนท์

อธิบดีกรมศิลปากร



- LEGEND**
- 1 Stove
 - 2 Sink
 - 3 Sink

| Project Name | | Scale |
|-------------------------|-----------|-------|
| Kitchen and Living Area | | 1:200 |
| Author | Designer | |
| Client | Address | |
| Date | Sheet No. | |

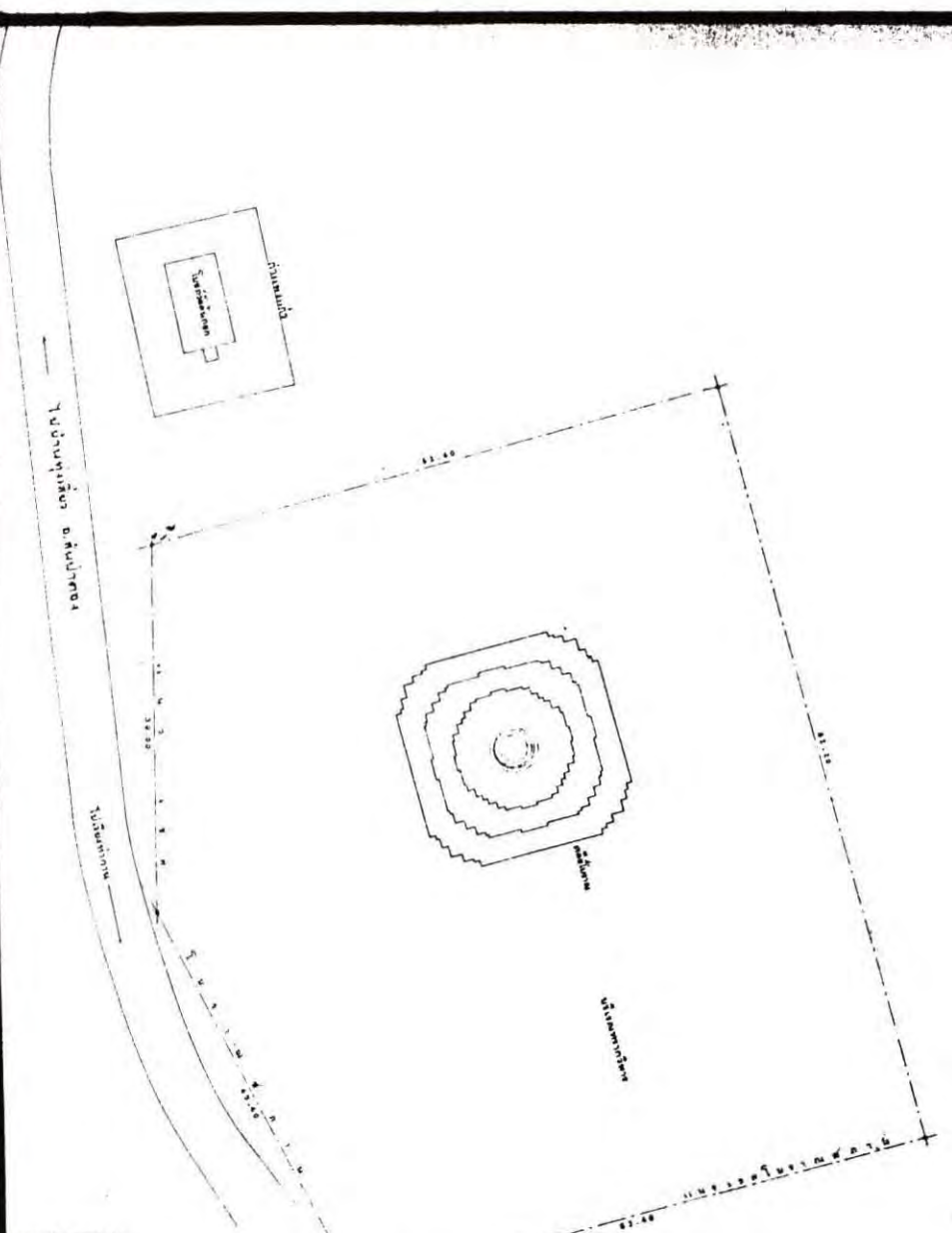
ประกาศกรมศิลปากร
เรื่อง ขึ้นทะเบียนโบราณสถาน
ประกาศในราชกิจจานุเบกษา เล่ม ๘๗ ตอนที่ ๔๑
วันที่ ๑๔ มีนาคม ๒๕๒๓ หน้า ๘ (ฉบับพิเศษ)

อาศัยอำนาจตามความในมาตรา ๗ แห่งพระราชบัญญัติโบราณสถาน โบราณวัตถุ ศิลปวัตถุ และพิพิธภัณฑสถานแห่งชาติ พ.ศ. ๒๕๐๔ กรมศิลปากรจึงประกาศขึ้นทะเบียนโบราณสถานวัดต้นกอก ตำบลบ้านกลาง อำเภอสันป่าตอง จังหวัดเชียงใหม่ สิ่งสำคัญ คือ

๑. เจดีย์ทรงกลม
เนื้อที่โบราณสถานประมาณ ๓ ไร่ ๑ งาน ๓ ตารางวา ตามแบบฯ แนบท้ายประกาศนี้
จึงขอประกาศเพื่อทราบทั่วกัน

ประกาศ ณ วันที่ ๒๕ มกราคม ๒๕๒๓
เดโช สวานานนท์
อธิบดีกรมศิลปากร

| | | | |
|----|---------------------------------|---------|------------|
| № | Имя | Подпись | Дата |
| 1 | Иванов Иван Иванович | | 15.05.2023 |
| 2 | Петров Петр Петрович | | 15.05.2023 |
| 3 | Сидоров Сергей Сергеевич | | 15.05.2023 |
| 4 | Кузнецов Алексей Александрович | | 15.05.2023 |
| 5 | Лебедев Дмитрий Дмитриевич | | 15.05.2023 |
| 6 | Зайцев Владимир Владимирович | | 15.05.2023 |
| 7 | Попов Павел Павлович | | 15.05.2023 |
| 8 | Смирнов Александр Александрович | | 15.05.2023 |
| 9 | Морозов Михаил Михайлович | | 15.05.2023 |
| 10 | Мухоморов Дмитрий Дмитриевич | | 15.05.2023 |

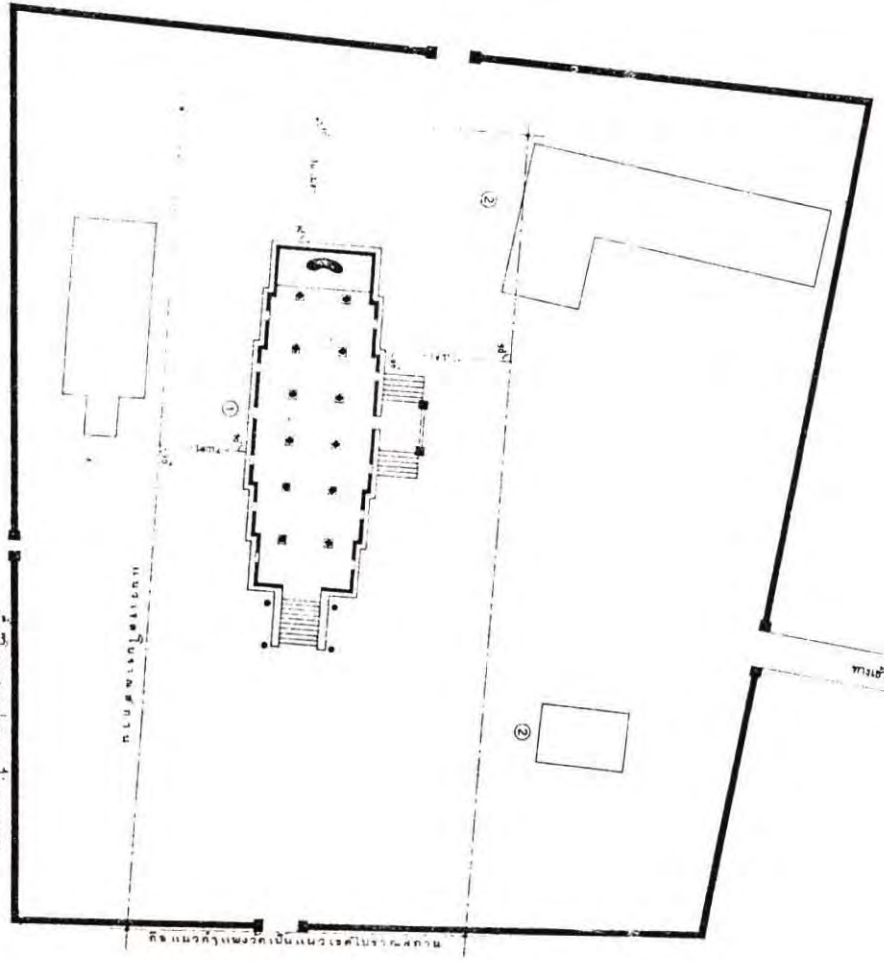


ประกาศกรมศิลปากร
เรื่อง ขึ้นทะเบียนโบราณสถาน
ประกาศในราชกิจจานุเบกษา เล่ม ๙๗ ตอนที่ ๔๑
วันที่ ๑๔ มีนาคม ๒๕๒๓ หน้า ๑๐ (ฉบับพิเศษ)

อาศัยอำนาจตามความในมาตรา ๗ แห่งพระราชบัญญัติโบราณสถาน โบราณวัตถุ ศิลปวัตถุ และพิพิธภัณฑสถานแห่งชาติ พ.ศ. ๒๕๐๔ กรมศิลปากรจึงประกาศขึ้นทะเบียนโบราณสถานวัดบวรกรก-
หลวง ตำบลท่าศาลา อำเภอเมืองเชียงใหม่ จังหวัดเชียงใหม่ สิ่งสำคัญ คือ

๑. วิหาร ภายในวิหารมีภาพเขียนสีฝีมือช่างท้องถิ่น
เนื้อที่โบราณสถานประมาณ ๑ ไร่ ๖๐ ตารางวา ตามผังฯ แนบท้ายประกาศนี้
จึงขอประกาศเพื่อทราบทั่วกัน

ประกาศ ณ วันที่ ๒๕ มกราคม ๒๕๒๓
เดโช สวานานนท์
อธิบดีกรมศิลปากร



มาตราส่วน 1:200



แบบแปลนจากโครงการทดลอง
ต. ท่าศาลา อ. เมือง จ. เชียงใหม่

ขนาด
1. 7x10
2. 10

| นางสาวกานต์ นนทวัฒน์ | |
|--|----------------------|
| 100 หมู่ 5 ต.ท่าศาลา อ.เมือง จ.เชียงใหม่ | |
| ชื่อ | นางสาวกานต์ นนทวัฒน์ |
| ตำแหน่ง | สถาปนิก |
| วิชาชีพ | สถาปนิก |
| ใบอนุญาต | สถาปนิก |
| เลขที่ใบอนุญาต | 111111 |
| วันที่ออกใบอนุญาต | 11/11/11 |
| วันที่รับใบอนุญาต | 11/11/11 |
| วันที่ | 11/11/11 |

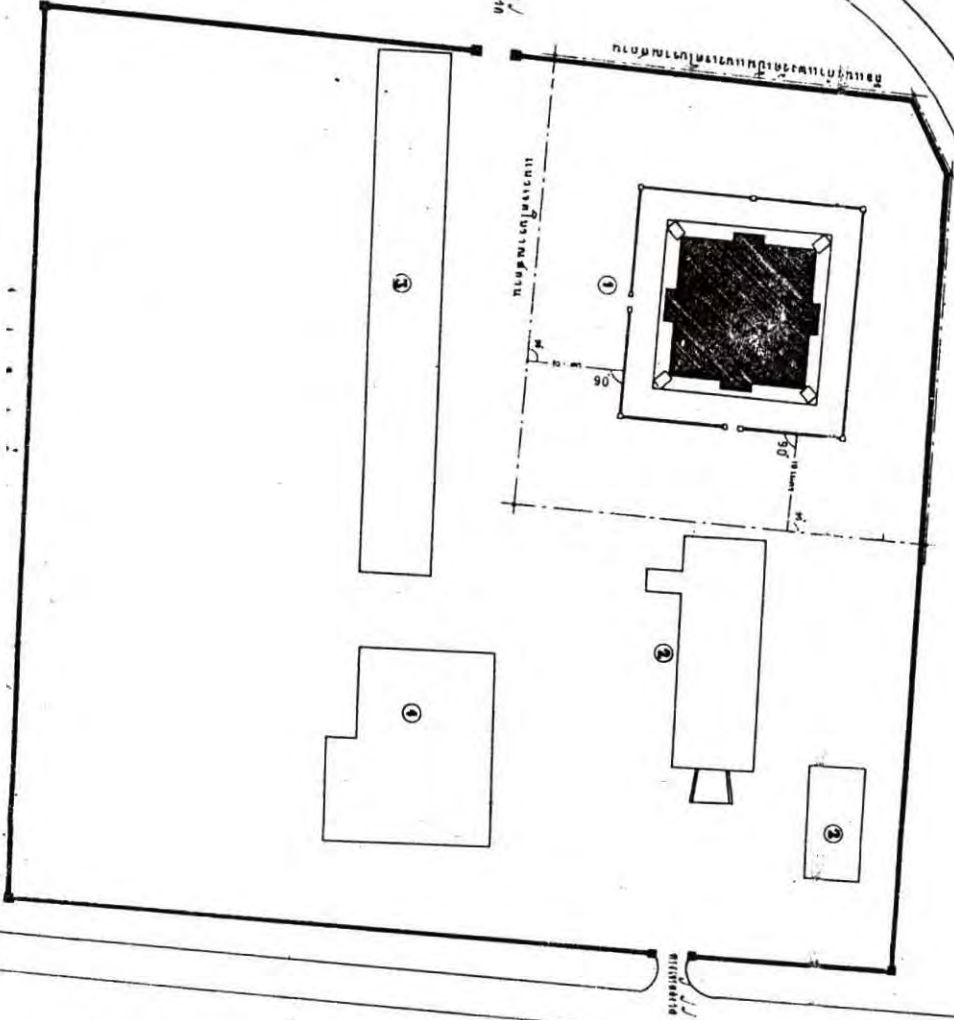
ประกาศกรมศิลปากร
เรื่อง ขึ้นทะเบียนโบราณสถาน
ประกาศในราชกิจจานุเบกษา เล่ม ๘๗ ตอนที่ ๔๑
วันที่ ๑๔ มีนาคม ๒๕๒๓ หน้า ๑๑ (ฉบับพิเศษ)

อาศัยอำนาจตามความในมาตรา ๗ แห่งพระราชบัญญัติโบราณสถาน โบราณวัตถุ ศิลปวัตถุ และพิพิธภัณฑสถานแห่งชาติ พ.ศ. ๒๕๐๔ กรมศิลปากรจึงประกาศขึ้นทะเบียนโบราณสถานวัดเจดีย์เหลี่ยม อำเภอสารภี จังหวัดเชียงใหม่ สิ่งสำคัญคือ

๑. เจดีย์
เนื้อที่โบราณสถานประมาณ ๑ ไร่ ๘๘ ตารางวา ตามผังฯ แนบท้ายประกาศนี้
จึงขอประกาศเพื่อทราบทั่วกัน

ประกาศ ณ วันที่ ๒๕ มกราคม ๒๕๒๓
เดโช สวณานนท์
อธิบดีกรมศิลปากร

70m. 100:000



70m. 100:000

1:1000

0 5 10 15 20



1:1000 1:250

- ① 100
- ② 100
- ③ 100
- ④ 100

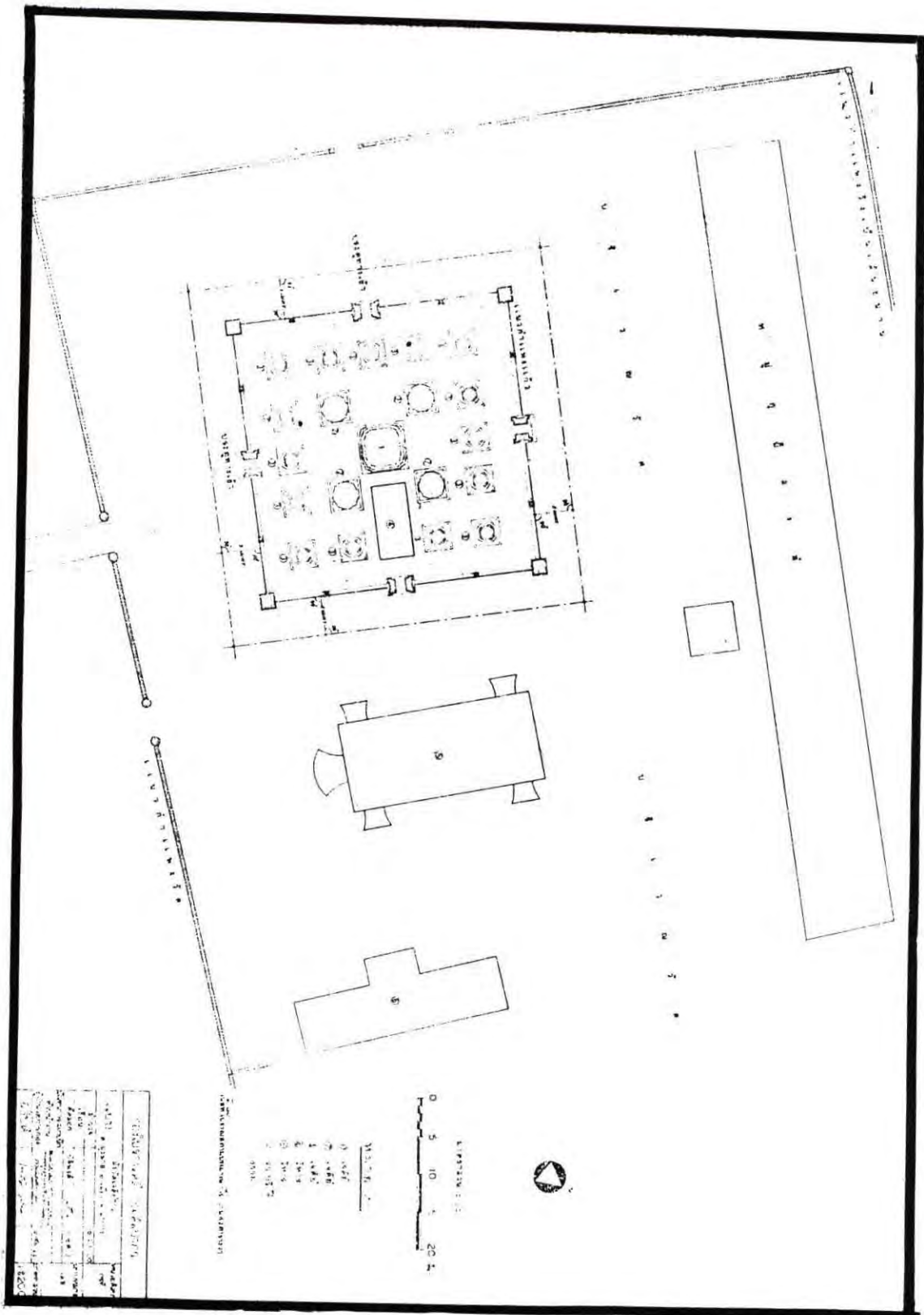
| | | | |
|-------------|-------------------|-------------|----------|
| DATE | 12/20/50 | PROJECT | 12/20/50 |
| BY | J. S. [Signature] | NO. | 4 |
| CHECKED BY | [Signature] | DATE | 12/20/50 |
| APPROVED BY | [Signature] | DATE | 12/20/50 |
| SCALE | 1:1000 | PROJECT NO. | 12/20/50 |

ประกาศกรมศิลปากร
เรื่อง ขึ้นทะเบียนโบราณสถาน
ประกาศในราชกิจจานุเบกษา เล่ม ๘๗ ตอนที่ ๔๑
วันที่ ๑๔ มีนาคม ๒๕๒๓ หน้า ๑๒ (ฉบับพิเศษ)

อาศัยอำนาจตามความในมาตรา ๗ แห่งพระราชบัญญัติโบราณสถาน โบราณวัตถุ ศิลปวัตถุ และพิพิธภัณฑสถานแห่งชาติ พ.ศ. ๒๕๐๔ กรมศิลปากรจึงประกาศขึ้นทะเบียนโบราณสถานวัดเจติยชาวน้ำอ่าวเมืองลำปาง จังหวัดลำปาง สิ่งสำคัญ คือ

๑. เจติยแบบพม่า ๒๐ องค์
เนื้อที่โบราณสถานประมาณ ๑ ไร่ ๑ งาน ๔๐ ตารางวา ตามผังฯ แนบท้ายประกาศนี้
จึงขอประกาศเพื่อทราบทั่วกัน

ประกาศ ณ วันที่ ๒๕ มกราคม ๒๕๒๓
เดโช สอนานนท์
อธิบดีกรมศิลปากร



ddb

ประกาศกรมศิลปากร

เรื่อง ขึ้นทะเบียนโบราณสถาน

ประกาศในราชกิจจานุเบกษา เล่ม ๘๗ ตอนที่ ๔๑

วันที่ ๑๔ มีนาคม ๒๕๒๓ หน้า ๑๓ (ฉบับพิเศษ)

อาศัยอำนาจตามความในมาตรา ๗ แห่งพระราชบัญญัติโบราณสถาน โบราณวัตถุ ศิลปวัตถุ และพิพิธภัณฑสถานแห่งชาติ พ.ศ. ๒๕๐๔ กรมศิลปากรจึงประกาศขึ้นทะเบียนโบราณสถาน วัดพลับ ตำบลบางกะจะ อำเภอเมืองจันทบุรี จังหวัดจันทบุรี สิ่งสำคัญ คือ

๑. วิหารพระพุทธรูปประทับนั่ง
๒. เจดีย์
๓. หอไตร
๔. หอสวดมนต์
๕. พระปรารักษ์

เนื้อที่โบราณสถานประมาณ ๔ ไร่ ๒ งาน ๙๖ ตารางวา ตามผังฯ แนบท้ายประกาศนี้
จึงขอประกาศเพื่อทราบทั่วกัน

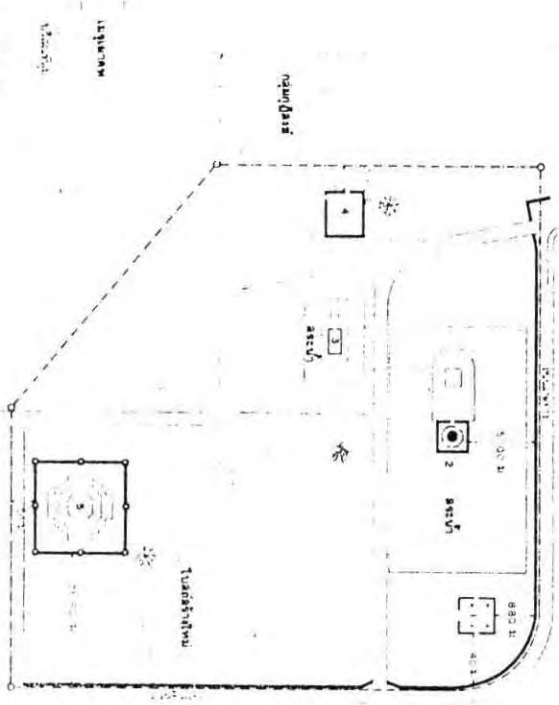
ประกาศ ณ วันที่ ๒๕ มกราคม ๒๕๒๓

เดโช สวานานนท์

อธิบดีกรมศิลปากร

Указание на чертёже

- Легенда**
- 1. Улицы
 - 2. Земельный участок
 - 3. Здания
 - 4. Исаи



Указание на чертёже

| Информация о проекте | |
|----------------------|-------------------------|
| № проекта | 10/10 |
| Дата | 10.10.2010 |
| Исполнитель | И.И. Иванов |
| Проверенный | П.П. Петров |
| Содержание | План земельного участка |
| Масштаб | 1:100 |
| Лист | 1 из 1 |



ประกาศกรมศิลปากร

เรื่อง กำหนดเขตที่ดินโบราณสถาน

ประกาศในราชกิจจานุเบกษา เล่ม ๙๗ ตอนที่ ๔๑

วันที่ ๑๔ มีนาคม ๒๕๒๓ หน้า ๑๔ (ฉบับพิเศษ)

ตามที่กรมศิลปากรประกาศขึ้นทะเบียนโบราณสถานวัดอุโมงค์ ตามประกาศในราชกิจจานุเบกษา เล่ม ๕๒ ตอนที่ ๗๕ วันที่ ๘ มีนาคม ๒๔๗๘ แต่มิได้กำหนดเขตที่ดินโบราณสถาน

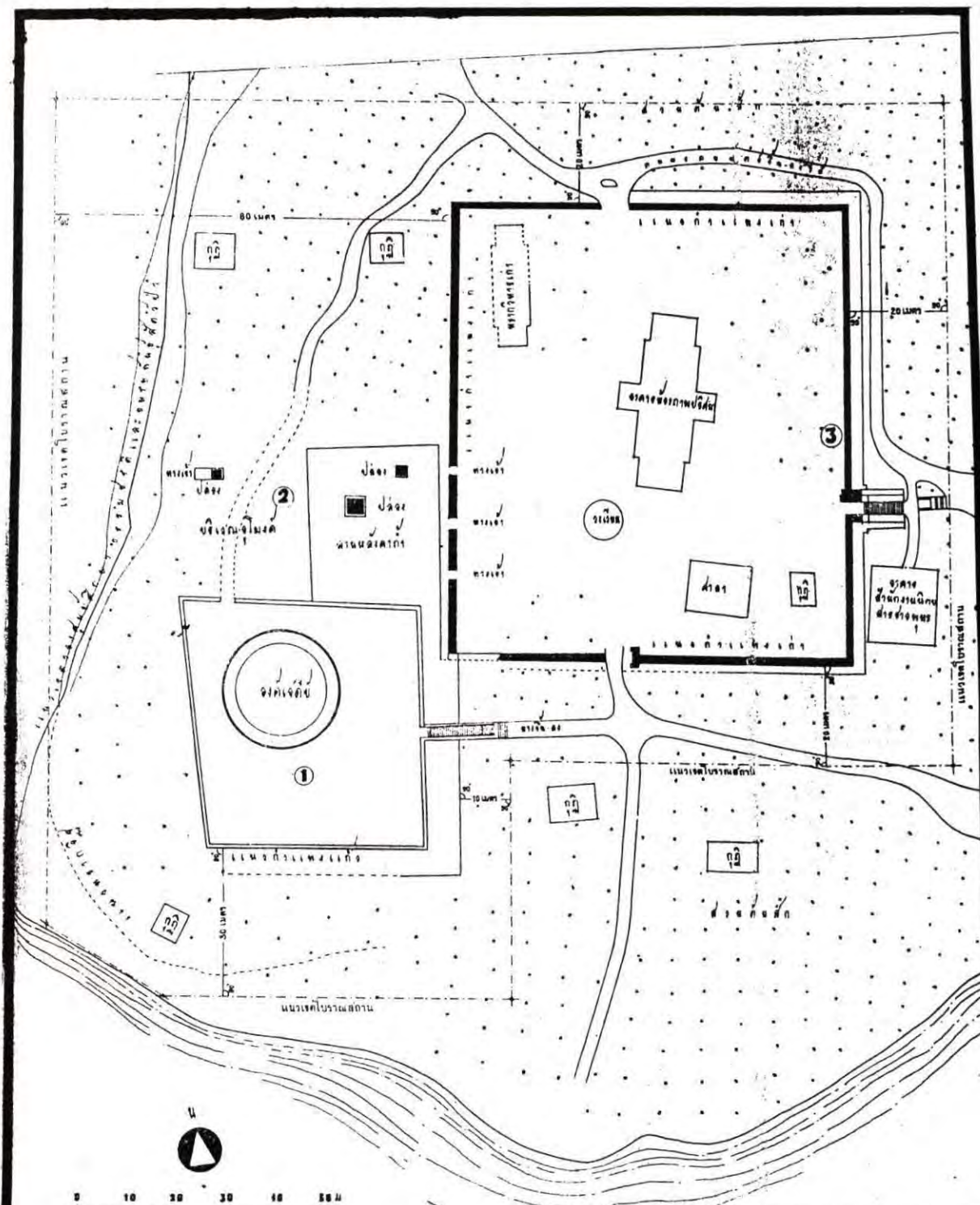
ฉะนั้น อาศัยอำนาจตามความในมาตรา ๗ แห่งพระราชบัญญัติโบราณสถาน โบราณวัตถุ ศิลปวัตถุ และพิพิธภัณฑสถานแห่งชาติ พ.ศ. ๒๕๐๔ กรมศิลปากรจึงกำหนดเขตที่ดินโบราณสถานวัดอุโมงค์ ตำบลสุเทพ อำเภอเมืองเชียงใหม่ จังหวัดเชียงใหม่ เนื้อที่โบราณสถานประมาณ ๑๗ ไร่ ๓ งาน ตามผังขแนบท้ายประกาศนี้

จึงขอประกาศเพื่อทราบทั่วกัน

ประกาศ ณ วันที่ ๒๕ มกราคม ๒๕๒๓

เดโช สนวนานนท์

อธิบดีกรมศิลปากร



- ๒ ๓ ๔ ๕ ๖ ๗ ๘ ๙ ๑๐ ๑๑ ๑๒ ๑๓ ๑๔ ๑๕ ๑๖ ๑๗ ๑๘ ๑๙ ๒๐ ๒๑ ๒๒ ๒๓ ๒๔ ๒๕ ๒๖ ๒๗ ๒๘ ๒๙ ๓๐ ๓๑ ๓๒ ๓๓ ๓๔ ๓๕ ๓๖ ๓๗ ๓๘ ๓๙ ๔๐ ๔๑ ๔๒ ๔๓ ๔๔ ๔๕ ๔๖ ๔๗ ๔๘ ๔๙ ๕๐
- ๑ 1๙๕๕
 2 1๙๖๕
 3 1๙๗๕

เนื้อที่บริเวณสถานประมาณ 17 ไร่ 3 งาน 25 ตารางวา

| | |
|-------------------------------------|---------------------------|
| กองโบราณคดี กรมศิลปากร | |
| แบบสำรวจเบื้องต้น ก.๕๓๗๑.๒๐๑๖๑.๒๕๕๖ | |
| วันที่ | |
| เขียน | |
| ตรวจสอบ | |
| อนุมัติโดย | |
| ชื่อผู้จัดทำ | นาย อดิศักดิ์ (อดิศักดิ์) |
| ตำแหน่ง/วิชา | สถาปนิก |
| ชื่อ | อดิศักดิ์ |

ประกาศกรมศิลปากร

เรื่อง กำหนดเขตที่ดินโบราณสถาน

ประกาศในราชกิจจานุเบกษา เล่ม ๕๗ ตอนที่ ๔๑

วันที่ ๑๔ มีนาคม ๒๕๒๓ หน้า ๑๕ (ฉบับพิเศษ)

ตามที่กรมศิลปากรประกาศขึ้นทะเบียนโบราณสถานวัดร่ำเปิง ตามประกาศในราชกิจจานุเบกษา เล่ม ๕๒ ตอนที่ ๗๕ วันที่ ๘ มีนาคม ๒๕๑๘ หากแต่มิได้กำหนดเขตที่ดินโบราณสถาน

ฉะนั้น อาศัยอำนาจตามความในมาตรา ๗ แห่งพระราชบัญญัติโบราณสถาน โบราณวัตถุ ศิลปวัตถุ และพิพิธภัณฑสถานแห่งชาติ พ.ศ. ๒๕๐๔ กรมศิลปากรจึงกำหนดเขตที่ดินโบราณสถานวัดร่ำเปิง ตำบลสุเทพ อำเภอเมืองเชียงใหม่ จังหวัดเชียงใหม่ เนื้อที่โบราณสถานประมาณ ๑ ไร่ ๕๖ ตารางวา ตามผังฯ แนบท้ายประกาศนี้

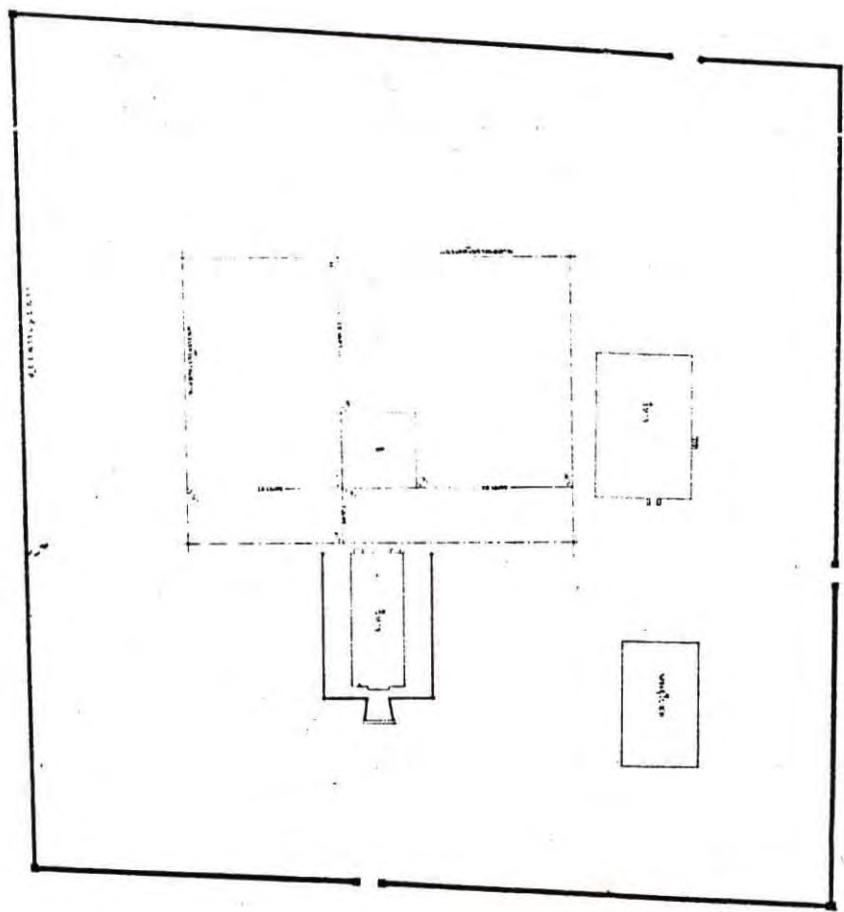
จึงขอประกาศเพื่อทราบทั่วกัน

ประกาศ ณ วันที่ ๒๕ มกราคม ๒๕๒๓

เดโช สวานานนท์

อธิบดีกรมศิลปากร

| Информация | |
|------------|-----|
| Имя: | ... |
| Адрес: | ... |
| Дата: | ... |
| Страна: | ... |
| ... | ... |



ประกาศกรมศิลปากร

เรื่อง กำหนดเขตที่ดินโบราณสถาน

ประกาศในราชกิจจานุเบกษา เล่ม ๕๗ ตอนที่ ๔๑
วันที่ ๑๔ มีนาคม ๒๕๒๓ หน้า ๑๖ (ฉบับพิเศษ)

ตามที่กรมศิลปากรประกาศขึ้นทะเบียนโบราณสถานวัดสวนดอก ตามประกาศในราชกิจจานุเบกษา เล่ม ๕๒ ตอนที่ ๗๕ วันที่ ๔ มีนาคม ๒๕๑๔ แต่มิได้กำหนดเขตที่ดินโบราณสถาน

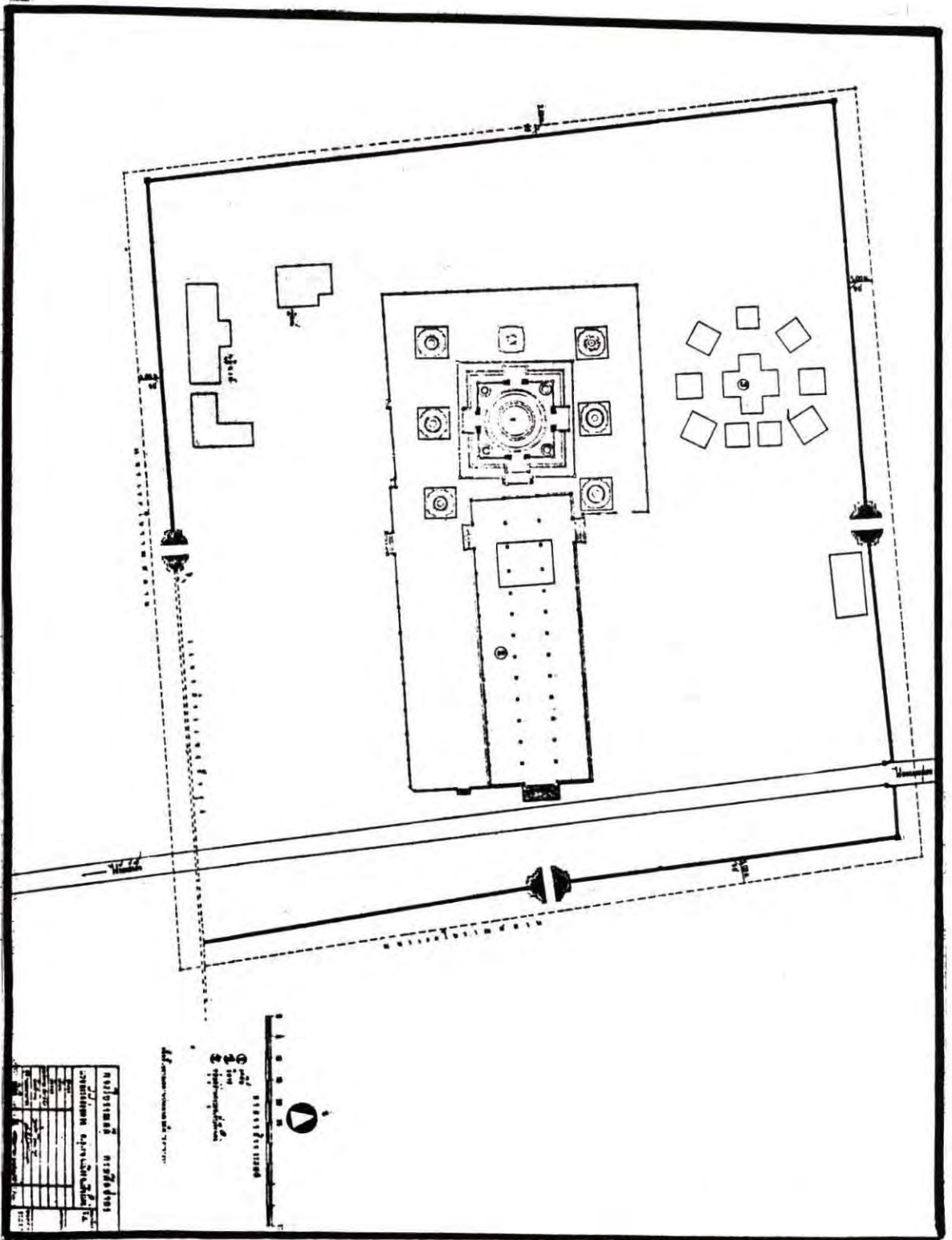
ฉะนั้น อาศัยอำนาจตามความในมาตรา ๗ แห่งพระราชบัญญัติโบราณสถาน โบราณวัตถุ ศิลปวัตถุ และพิพิธภัณฑสถานแห่งชาติ พ.ศ. ๒๕๐๔ กรมศิลปากรจึงกำหนดเขตที่ดินโบราณสถานวัดสวนดอก ตำบลสุเทพ อำเภอเมืองเชียงใหม่ จังหวัดเชียงใหม่ เนื้อที่โบราณสถานประมาณ ๒๐ ไร่ ๗๒ ตารางวา ตามผังฯ แนบท้ายประกาศนี้

จึงขอประกาศเพื่อทราบทั่วกัน

ประกาศ ณ วันที่ ๒๕ มกราคม ๒๕๒๓

เดโช สวานานนท์

อธิบดีกรมศิลปากร



ประกาศกรมศิลปากร

เรื่อง กำหนดเขตที่ดินโบราณสถาน

ประกาศในราชกิจจานุเบกษา เล่ม ๕๗ ตอนที่ ๔๑

วันที่ ๑๔ มีนาคม ๒๕๒๓ หน้า ๑๗ (ฉบับพิเศษ)

ตามที่กรมศิลปากรประกาศขึ้นทะเบียนโบราณสถานวัดเจดีย์หลวง ตามประกาศในราชกิจจานุเบกษา เล่ม ๕๒ ตอนที่ ๗๕ วันที่ ๘ มีนาคม ๒๕๑๘ แต่มิได้กำหนดเขตที่ดินโบราณสถาน

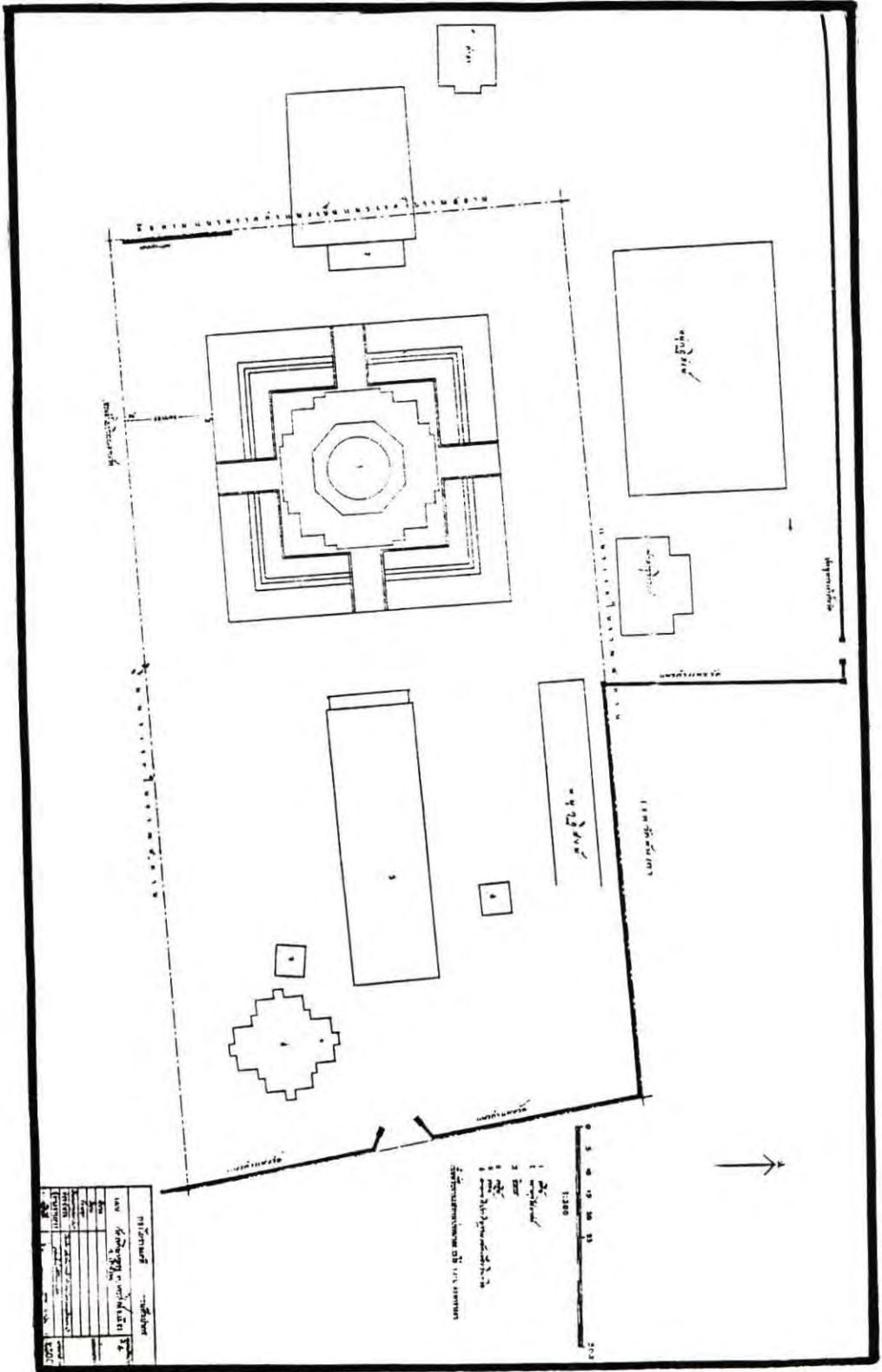
ฉะนั้น อาศัยอำนาจตามความในมาตรา ๗ แห่งพระราชบัญญัติโบราณสถาน โบราณวัตถุ ศิลปวัตถุ และพิพิธภัณฑสถานแห่งชาติ พ.ศ. ๒๕๐๔ กรมศิลปากรจึงกำหนดเขตที่ดินโบราณสถานวัดเจดีย์หลวง ตำบลพระสิงห์ อำเภอเมืองเชียงใหม่ จังหวัดเชียงใหม่ เนื้อที่โบราณสถานประมาณ ๑๓ ไร่ ๑ งาน ตามแบบฯ แนบท้ายประกาศนี้

จึงขอประกาศเพื่อทราบทั่วกัน

ประกาศ ณ วันที่ ๒๕ มกราคม ๒๕๒๓

เดโช สวานานนท์

อธิบดีกรมศิลปากร



| Architectural Data | |
|--------------------|-----|
| Architect | ... |
| Project Name | ... |
| Date | ... |
| Scale | ... |
| Sheet No. | ... |
| Project No. | ... |
| Client | ... |
| Location | ... |
| Notes | ... |

ประกาศกรมศิลปากร

เรื่อง กำหนดเขตที่ดินโบราณสถาน

ประกาศในราชกิจจานุเบกษา เล่ม ๘๗ ตอนที่ ๔๑
วันที่ ๑๔ มีนาคม ๒๕๒๓ หน้า ๑๘ (ฉบับพิเศษ)

ตามที่กรมศิลปากรประกาศขึ้นทะเบียนโบราณสถานวัดผ้าขาวบ้าน ตามประกาศในราชกิจจานุเบกษา เล่ม ๕๒ ตอนที่ ๗๕ วันที่ ๘ มีนาคม ๒๔๗๘ แต่มิได้กำหนดเขตที่ดินโบราณสถาน

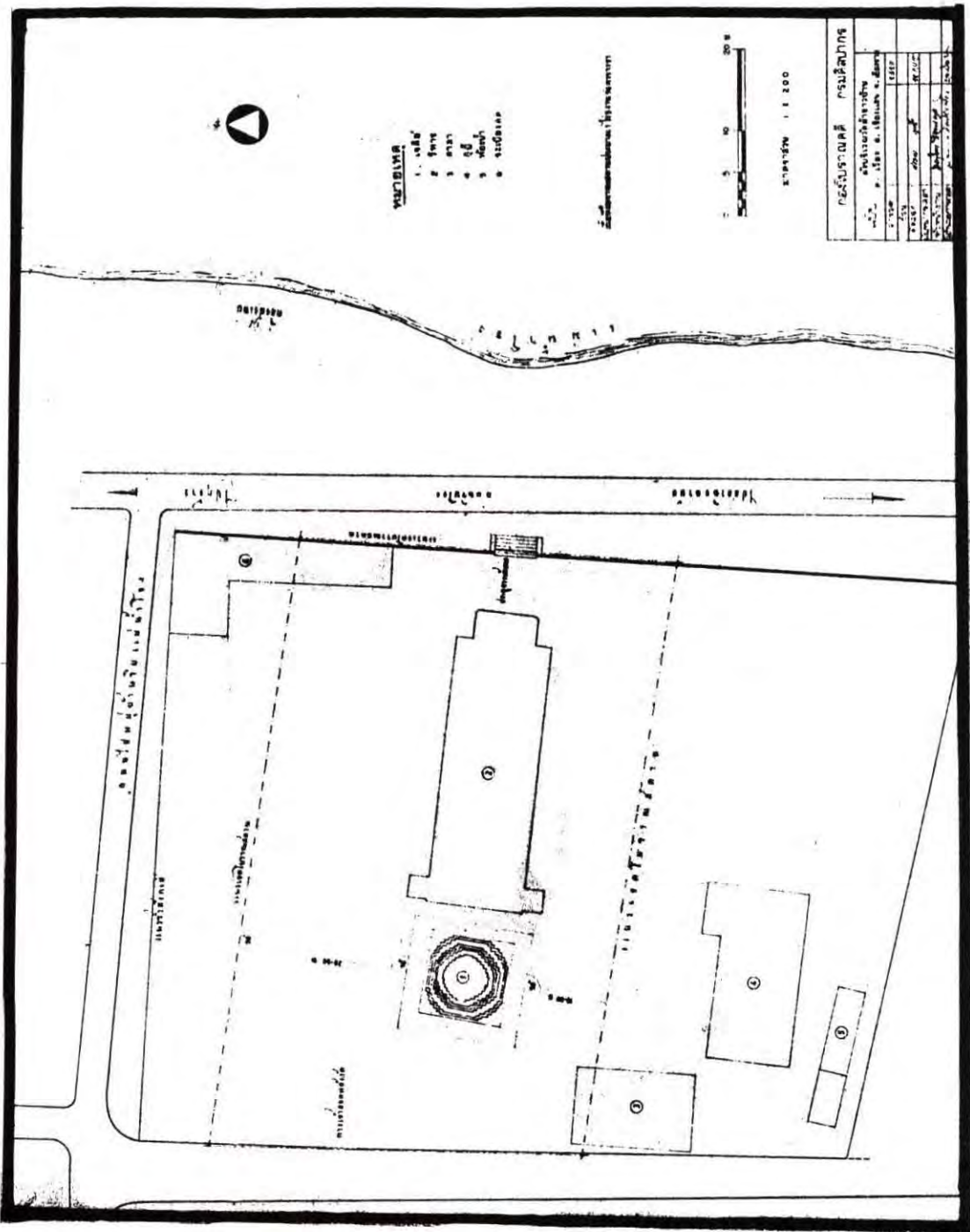
ฉะนั้น อาศัยอำนาจตามความในมาตรา ๗ แห่งพระราชบัญญัติโบราณสถาน โบราณวัตถุ ศิลปวัตถุ และพิพิธภัณฑสถานแห่งชาติ พ.ศ. ๒๕๐๔ กรมศิลปากรจึงกำหนดเขตที่ดินโบราณสถานวัดผ้าขาวบ้าน ตำบลเวียง อำเภอเชียงแสน จังหวัดเชียงราย เนื้อที่โบราณสถานประมาณ ๑ ไร่ ๓ งาน ๘๖ ตารางวา ตามผังฯ แนบท้ายประกาศนี้

จึงขอประกาศเพื่อทราบทั่วกัน

ประกาศ ณ วันที่ ๒๕ มกราคม ๒๕๒๓

เดโช สนวนานนท์

อธิบดีกรมศิลปากร



SECRET

SECRET

SECRET

| | |
|----------------|--------|
| DATE | 1954 |
| BY | ... |
| FOR | ... |
| CLASSIFICATION | SECRET |
| CONTROL NUMBER | ... |
| PROJECT NUMBER | ... |
| ... | ... |



002 1 1 METER

SECRET

- SECRET
1. ...
 2. ...
 3. ...
 4. ...
 5. ...
 6. ...
 7. ...



ประกาศกรมศิลปากร

เรื่อง กำหนดเขตที่ดินโบราณสถาน

ประกาศในราชกิจจานุเบกษา เล่ม ๕๗ ตอนที่ ๔๑

วันที่ ๑๔ มีนาคม ๒๕๒๓ หน้า ๑๕ (ฉบับพิเศษ)

ตามที่กรมศิลปากรประกาศขึ้นทะเบียนโบราณสถานวัดพระเจ้าล้านทอง ตามประกาศในราชกิจจานุเบกษา เล่ม ๕๒ ตอนที่ ๗๕ วันที่ ๘ มีนาคม ๒๕๑๘ หากแต่มิได้กำหนดเขตที่ดินโบราณสถาน

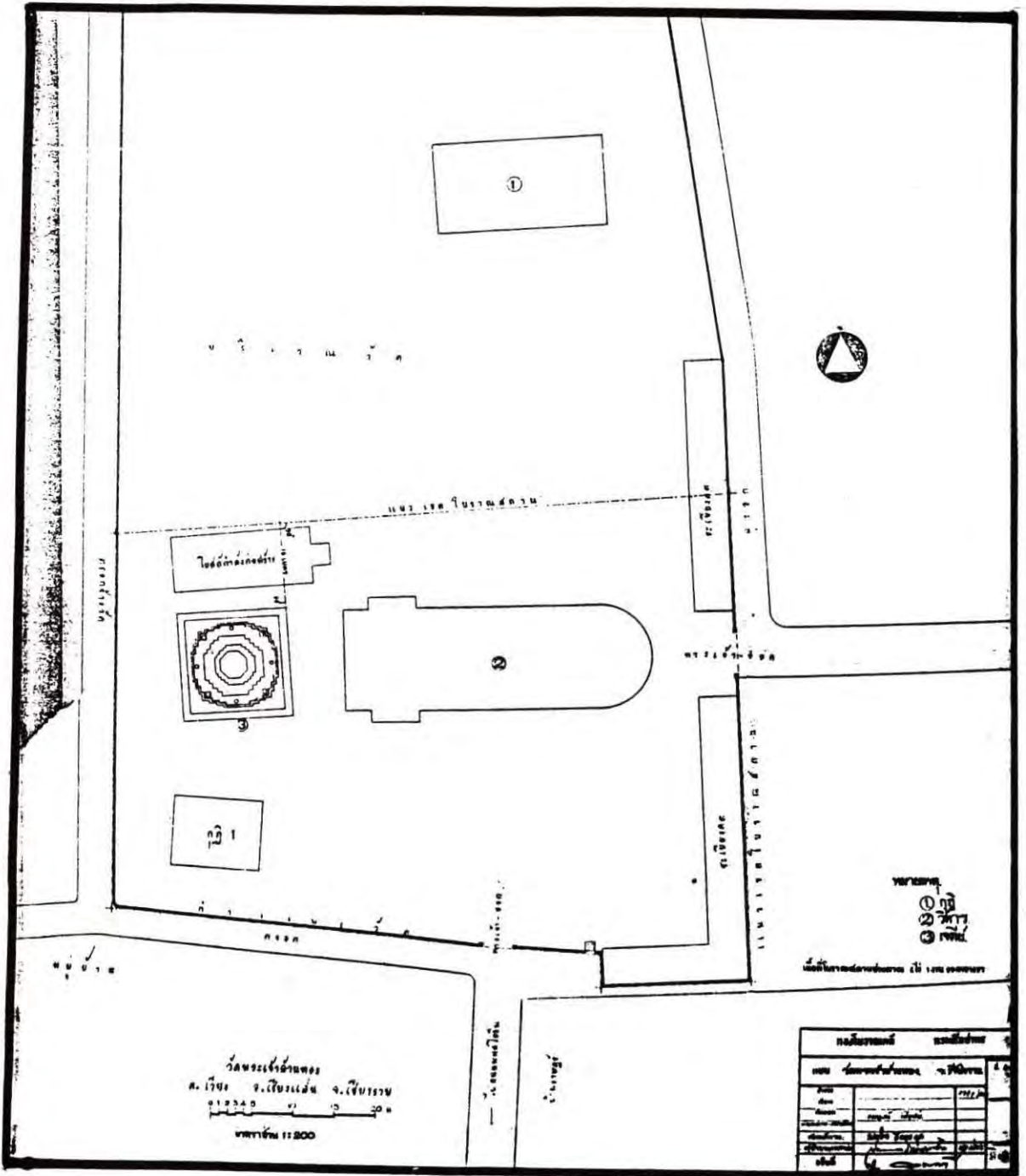
ฉะนั้น อาศัยอำนาจตามความในมาตรา ๗ แห่งพระราชบัญญัติโบราณสถาน โบราณวัตถุ ศิลปวัตถุ และพิพิธภัณฑสถานแห่งชาติ พ.ศ. ๒๕๐๔ กรมศิลปากรจึงกำหนดเขตที่ดินโบราณสถานวัดพระเจ้าล้านทอง ตำบลเวียง อำเภอเชียงแสน จังหวัดเชียงราย เนื้อที่โบราณสถานประมาณ ๒ ไร่ ๑ งาน ๕๓ ตารางวา ตามผังฯ แนบท้ายประกาศนี้

จึงขอประกาศเพื่อทราบทั่วกัน

ประกาศ ณ วันที่ ๒๕ มกราคม ๒๕๒๓

เดโช สนวนานนท์

อธิบดีกรมศิลปากร



ประกาศกรมศิลปากร

เรื่อง กำหนดเขตที่ดินโบราณสถาน

ประกาศในราชกิจจานุเบกษา เล่ม ๕๗ ตอนที่ ๔๑

วันที่ ๑๔ มีนาคม ๒๕๒๓ หน้า ๒๐ (ฉบับพิเศษ)

ตามที่กรมศิลปากรประกาศขึ้นทะเบียนโบราณสถานวัดพระยืน (ร้าง) ตามประกาศในราชกิจจานุเบกษา เล่ม ๗๔ ตอนที่ ๔๖ วันที่ ๑๒ พฤศจิกายน หากแต่ไม่ได้กำหนดเขตที่ดินโบราณสถาน

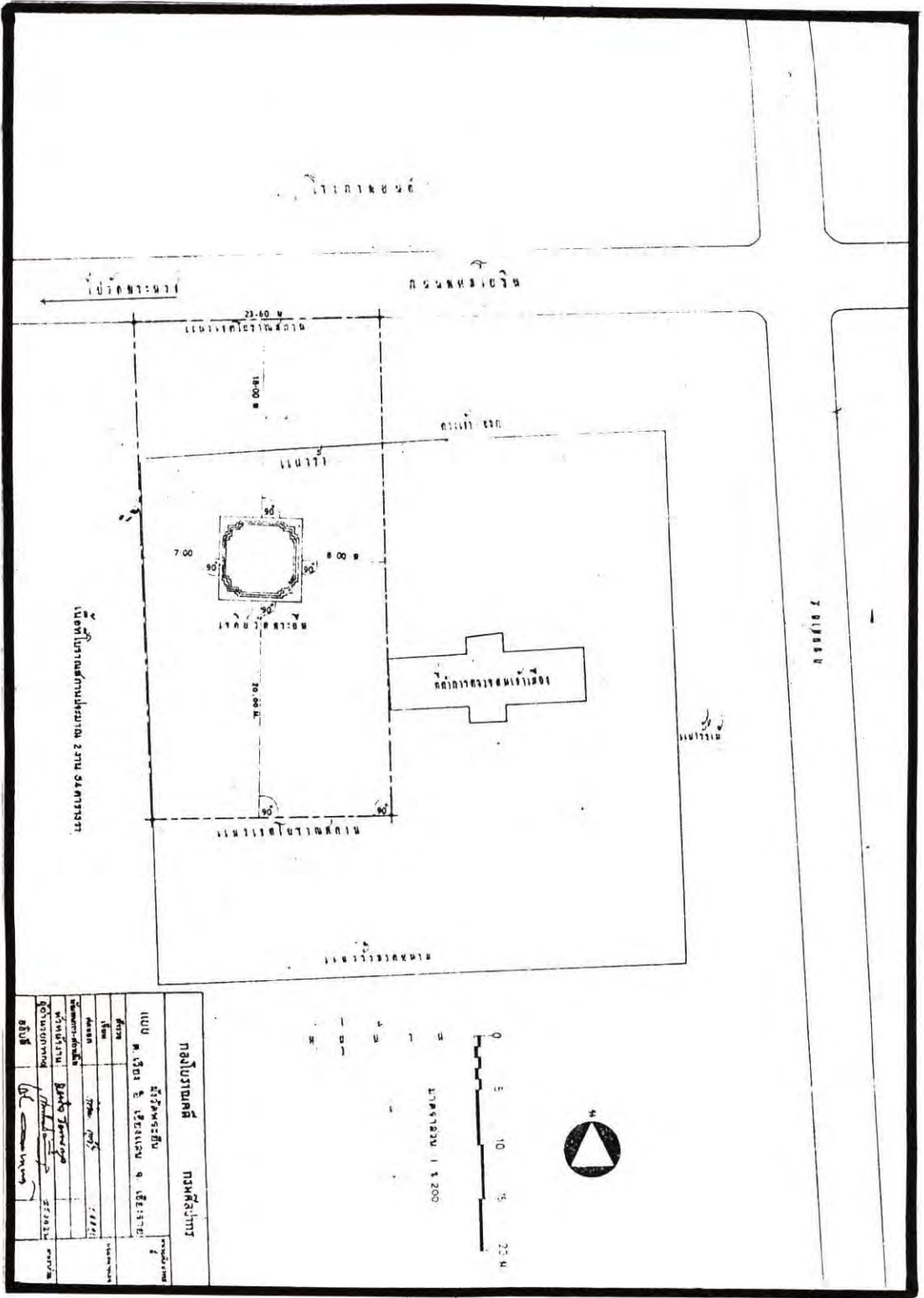
ฉะนั้น อาศัยอำนาจตามความในมาตรา ๗ แห่งพระราชบัญญัติโบราณสถาน โบราณวัตถุ ศิลปวัตถุ และพิพิธภัณฑสถานแห่งชาติ พ.ศ. ๒๕๐๔ กรมศิลปากรจึงกำหนดเขตที่ดินโบราณสถานวัดพระยืน (ร้าง) ตำบลเวียง อำเภอเชียงแสน จังหวัดเชียงราย เนื้อที่โบราณสถานประมาณ ๒ งาน ๕๔ ตารางวา ตามผังฯ แนบท้ายประกาศนี้

จึงขอประกาศเพื่อทราบทั่วกัน

ประกาศ ณ วันที่ ๒๕ มกราคม ๒๕๒๓

เดโช สนวนานนท์

อธิบดีกรมศิลปากร



| | |
|---|--|
| <p>កម្ពុជា</p> <p>រាជធានីភ្នំពេញ</p> <p>ខណ្ឌដូនពេញ</p> <p>សង្កាត់បឹងកេងកង</p> <p>ផ្លូវលេខ ១១៧</p> | |
| <p>ឈ្មោះគម្រោង</p> <p>ឈ្មោះអ្នករៀបចំ</p> <p>កាលបរិច្ឆេទ</p> <p>ទីតាំង</p> <p>លេខស្នាក់នៅ</p> <p>លេខទូរស័ព្ទ</p> | <p>ឈ្មោះអ្នកប្រកាស</p> <p>លេខស្នាក់នៅ</p> <p>លេខទូរស័ព្ទ</p> <p>លេខស្នាក់នៅ</p> <p>លេខទូរស័ព្ទ</p> |

ประกาศกรมศิลปากร

เรื่อง กำหนดเขตที่ดินโบราณสถาน

ประกาศในราชกิจจานุเบกษา เล่ม ๕๗ ตอนที่ ๔๑

วันที่ ๑๔ มีนาคม ๒๕๒๓ หน้า ๒๑ (ฉบับพิเศษ)

ตามที่กรมศิลปากรประกาศขึ้นทะเบียนโบราณสถานพระธาตุจอมกิติ ตามประกาศในราชกิจจานุเบกษา เล่ม ๕๒ ตอนที่ ๗๕ วันที่ ๘ มีนาคม ๒๕๑๘ หากแต่ไม่ได้กำหนดเขตที่ดินโบราณสถาน

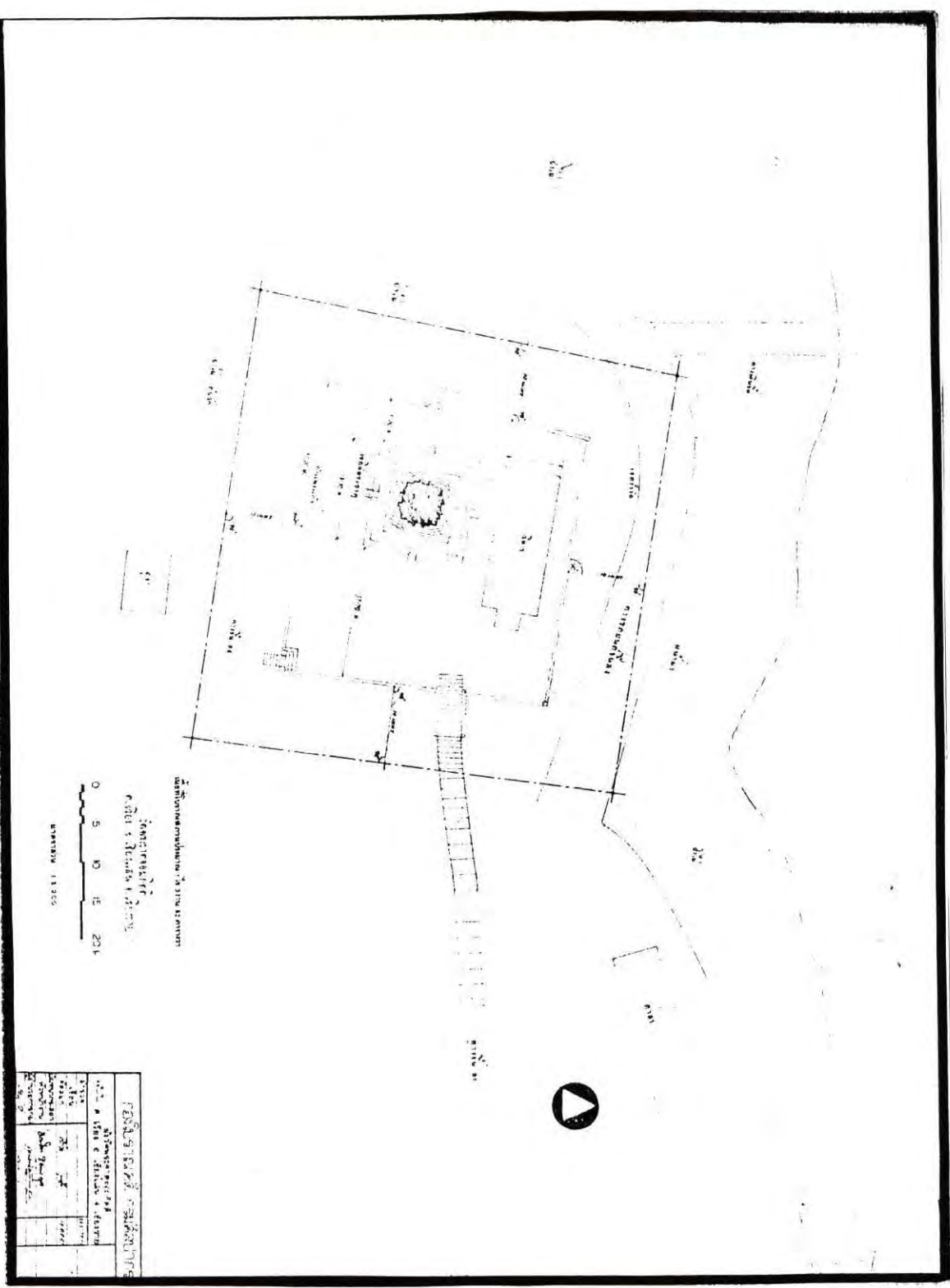
ฉะนั้น อาศัยอำนาจตามความในมาตรา ๗ แห่งพระราชบัญญัติโบราณสถาน โบราณวัตถุ ศิลปวัตถุ และพิพิธภัณฑสถานแห่งชาติ พ.ศ. ๒๕๐๔ กรมศิลปากรจึงกำหนดเขตที่ดินโบราณสถานพระธาตุจอมกิติ ตำบลเวียง อำเภอเชียงแสน จังหวัดเชียงราย เนื้อที่โบราณสถานประมาณ ๑ ไร่ ๓ งาน ๘๒ ตารางวา ตามผังฯ แนบท้ายประกาศนี้

จึงขอประกาศเพื่อทราบทั่วกัน

ประกาศ ณ วันที่ ๒๕ มกราคม ๒๕๒๓

เดโช สวานานนท์

อธิบดีกรมศิลปากร



ประกาศกรมศิลปากร

เรื่อง กำหนดเขตที่ดินโบราณสถาน

ประกาศในราชกิจจานุเบกษา เล่ม ๘๗ ตอนที่ ๔๑
วันที่ ๑๔ มีนาคม ๒๕๒๓ หน้า ๒๒ (ฉบับพิเศษ)

ตามที่กรมศิลปากรประกาศขึ้นทะเบียนโบราณสถานวัดป่าสัก ตามประกาศในราชกิจจานุเบกษา เล่ม ๗๔ ตอนที่ ๘๖ วันที่ ๑๒ พฤศจิกายน ๒๕๐๐ หากแต่ไม่ได้กำหนดเขตที่ดินโบราณสถาน

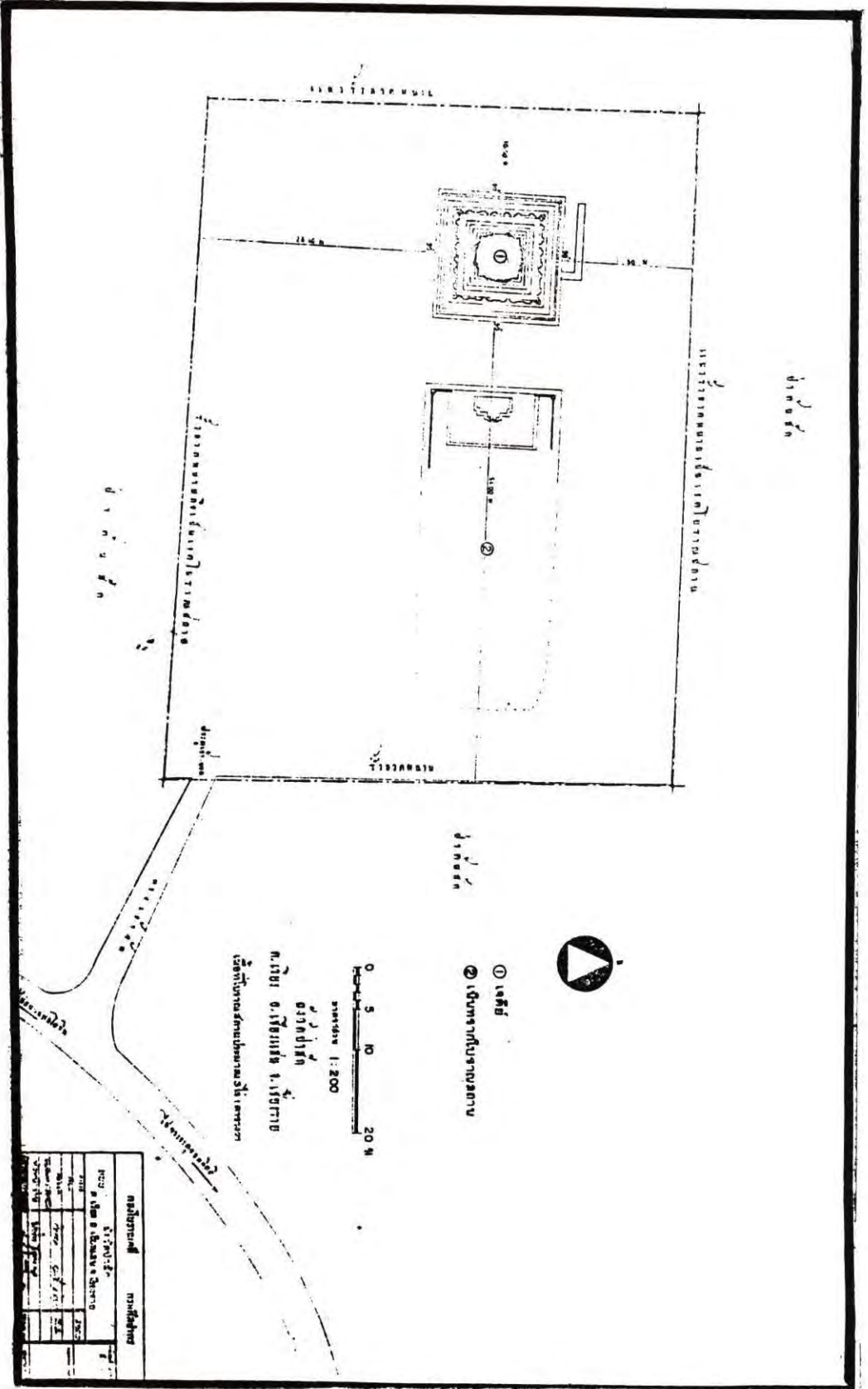
ฉะนั้น อาศัยอำนาจตามความในมาตรา ๗ แห่งพระราชบัญญัติโบราณสถาน โบราณวัตถุ ศิลปวัตถุ และพิพิธภัณฑสถานแห่งชาติ พ.ศ. ๒๕๐๔ กรมศิลปากรจึงกำหนดเขตที่ดินโบราณสถานวัดป่าสัก ตำบลเวียง อำเภอเชียงแสน จังหวัดเชียงราย เนื้อที่โบราณสถานประมาณ ๓ ไร่ ๑ ตารางวา ตามผังแนบท้ายประกาศนี้

จึงขอประกาศเพื่อทราบทั่วกัน

ประกาศ ณ วันที่ ๒๕ มกราคม ๒๕๒๓

เดโช สวานานนท์

อธิบดีกรมศิลปากร



ห้องโถง

ห้องประชุม

ห้องโถง



- ① ห้องโถง
- ② ห้องประชุม

0 5 10 20 M
 1:200

นาย อ.วิวัฒน์ 1.15.15
 วิทยาลัยเทคโนโลยีพระยาภิรมย์ภักดี

| | |
|----------------------|-----------------------------------|
| ชื่อโครงการ | วิทยาลัยเทคโนโลยีพระยาภิรมย์ภักดี |
| ชื่อผู้จัดทำ | นาย อ.วิวัฒน์ 1.15.15 |
| ชื่ออาจารย์ที่ปรึกษา | นาย อ.วิวัฒน์ 1.15.15 |
| ชื่อสถาบัน | วิทยาลัยเทคโนโลยีพระยาภิรมย์ภักดี |
| ชื่อสาขาวิชา | สถาปัตยกรรมศาสตร์ |
| ชื่อรายวิชา | สถาปัตย์ |
| ชื่ออาจารย์ผู้สอน | นาย อ.วิวัฒน์ 1.15.15 |
| ชื่อผู้เรียน | นาย อ.วิวัฒน์ 1.15.15 |
| ชื่อรุ่น | 1.15.15 |
| ชื่อชั้นเรียน | 1.15.15 |
| ชื่อภาคเรียน | 1.15.15 |
| ชื่อปีการศึกษา | 1.15.15 |

ประกาศกรมศิลปากร

เรื่อง กำหนดเขตที่ดินโบราณสถาน

ประกาศในราชกิจจานุเบกษา เล่ม ๙๖ ตอนที่ ๕๑

วันที่ ๑๔ มีนาคม ๒๕๒๓ หน้า ๒๓ (ฉบับพิเศษ)

ตามที่กรมศิลปากรประกาศขึ้นทะเบียนโบราณสถานวัดมหาธาตุ ตามประกาศในราชกิจจานุเบกษา เล่ม ๙๔ ตอนที่ ๙๖ วันที่ ๑๒ พฤศจิกายน ๒๕๑๐ หากแต่มิได้กำหนดเขตที่ดินโบราณสถาน

ฉะนั้น อาศัยอำนาจตามความในมาตรา ๗ แห่งพระราชบัญญัติโบราณสถาน โบราณวัตถุ ศิลปวัตถุ และพิพิธภัณฑสถานแห่งชาติ พ.ศ. ๒๕๐๔ กรมศิลปากรจึงกำหนดเขตที่ดินโบราณสถานวัดมหาธาตุ ตำบลเวียง อำเภอเชียงแสน จังหวัดเชียงราย เนื้อที่โบราณสถานประมาณ ๓ ไร่ ๕๓ ตารางวา ตามผังขแบบท้ายประกาศนี้

จึงขอประกาศเพื่อทราบทั่วกัน

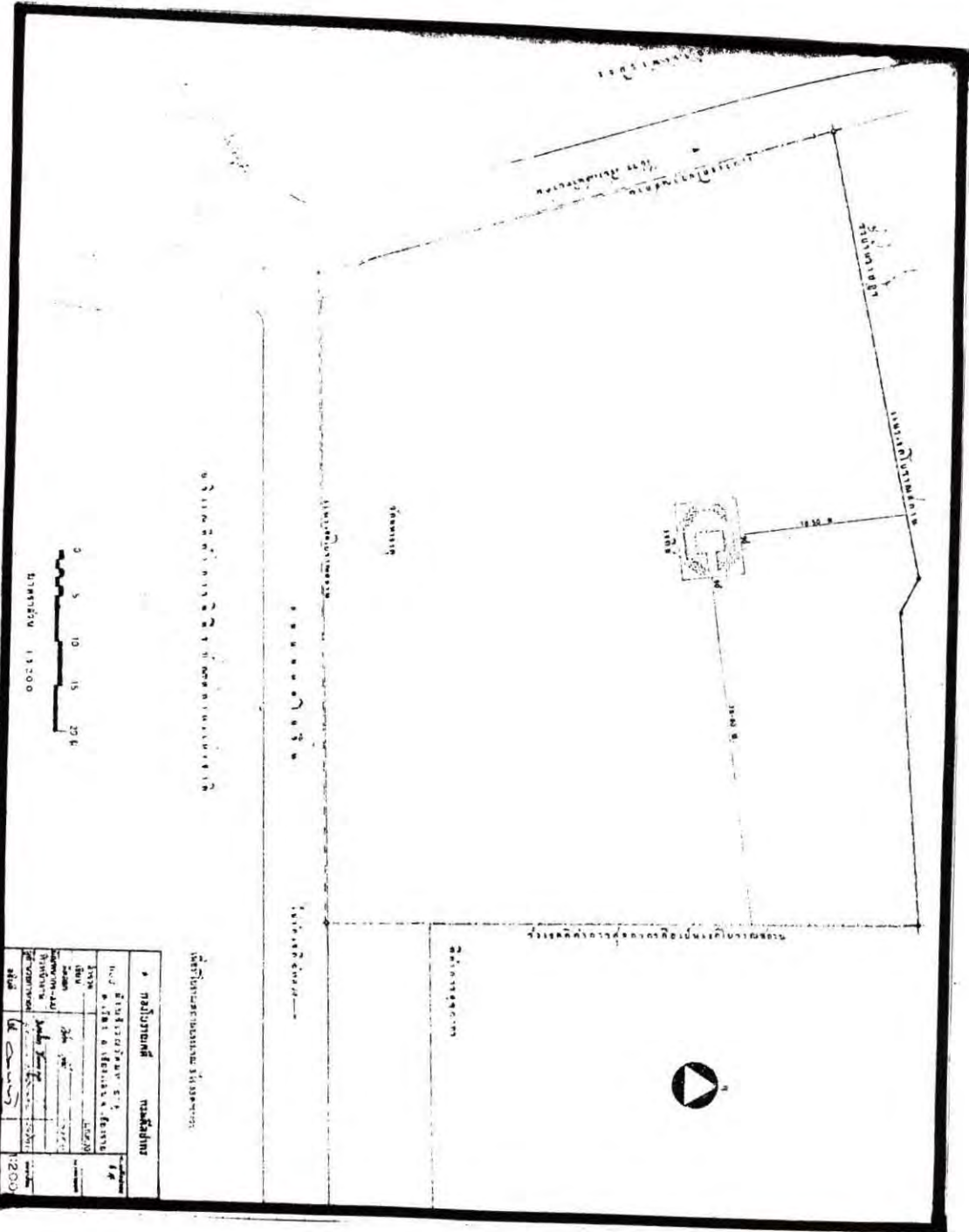
ประกาศ ณ วันที่ ๒๕ มกราคม ๒๕๒๓

เดโช สนวนานนท์

อธิบดีกรมศิลปากร

| | |
|----------------------------|---|
| * ကရင်ပြည်နယ် ကာကွယ်ရေးဌာန | |
| မှတ်တမ်းအမှတ် | ၂၀၁၇/၂၀၁၈ |
| ရက်စွဲ | ၂၀၁၇ ခုနှစ် ဇူလိုင်လ ၁ ရက် |
| အကြောင်း | ကရင်ပြည်နယ် အတွင်း နယ်စပ်ဒေသများတွင် နေထိုင်သည့် ကရင်လူမျိုးများ၏ နေထိုင်မှုနှင့် ဖွံ့ဖြိုးရေးအတွက် အထောက်အကူပြုရန် |
| အကျဉ်းချုပ် | ကရင်ပြည်နယ် အတွင်း နယ်စပ်ဒေသများတွင် နေထိုင်သည့် ကရင်လူမျိုးများ၏ နေထိုင်မှုနှင့် ဖွံ့ဖြိုးရေးအတွက် အထောက်အကူပြုရန် |
| အမည် | Dr. [Signature] |
| ရက်စွဲ | ၂၀၁၇ ခုနှစ် ဇူလိုင်လ ၁ ရက် |

ကရင်ပြည်နယ် အတွင်း နယ်စပ်ဒေသများတွင် နေထိုင်သည့် ကရင်လူမျိုးများ၏ နေထိုင်မှုနှင့် ဖွံ့ဖြိုးရေးအတွက် အထောက်အကူပြုရန်



ประกาศกรมศิลปากร

เรื่อง กำหนดเขตที่ดินโบราณสถาน

ประกาศในราชกิจจานุเบกษา เล่ม ๘๗ ตอนที่ ๔๑
วันที่ ๑๔ มีนาคม ๒๕๒๓ หน้า ๒๔ (ฉบับพิเศษ)

ตามที่กรมศิลปากรประกาศขึ้นทะเบียนโบราณสถานวัดกุ้เต้า (ร้าง) ตามประกาศในราชกิจจานุเบกษา เล่ม ๕๒ ตอนที่ ๗๕ วันที่ ๘ มีนาคม ๒๔๗๘ หากแต่ไม่ได้กำหนดเขตที่ดินโบราณสถาน

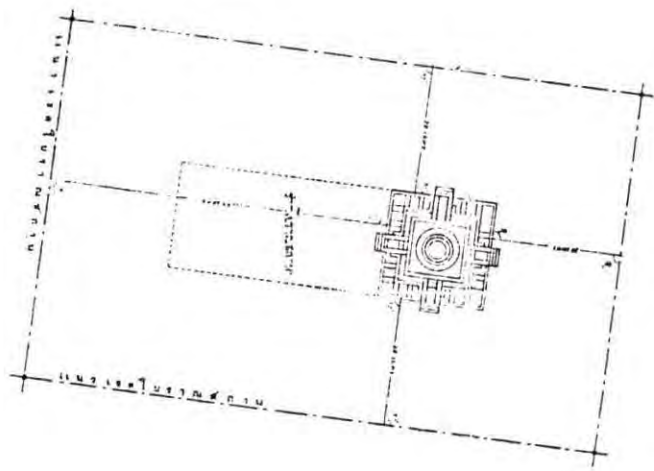
ฉะนั้น อาศัยอำนาจตามความในมาตรา ๗ แห่งพระราชบัญญัติโบราณสถาน โบราณวัตถุ ศิลปวัตถุ และพิพิธภัณฑสถานแห่งชาติ พ.ศ. ๒๕๐๔ กรมศิลปากรจึงกำหนดเขตที่ดินโบราณสถานวัดกุ้เต้า (ร้าง) ตำบลเวียง อำเภอเชียงแสน จังหวัดเชียงราย เนื้อที่โบราณสถานประมาณ ๓ ไร่ ๖๔ ตารางวา ตามผังฯ แนบท้ายประกาศนี้

จึงขอประกาศเพื่อทราบทั่วกัน

ประกาศ ณ วันที่ ๒๕ มกราคม ๒๕๒๓

เดโช สนวนนนท์

อธิบดีกรมศิลปากร



๐.๗๖๖
 ← ไป วิเศษ
 ถนนหน้าโรงเรียน
 ไป บ้านกุหลาบ →



มาตราส่วน 1:300

ผู้แก้ไขร่าง: วิศวกรสถาปัตย์

ท.วิเศษ ๐.วิเศษ ๐.วิเศษ

วันที่: ๐๐/๐๐/๐๐



| | |
|------------------|-------------|
| ชื่อโครงการ | การปรับปรุง |
| ชื่อผู้จัดทำ | ท.วิเศษ |
| ชื่อผู้ตรวจสอบ | ท.วิเศษ |
| ชื่อผู้ให้ข้อมูล | ท.วิเศษ |
| ชื่อผู้ให้ข้อมูล | ท.วิเศษ |
| ชื่อผู้ให้ข้อมูล | ท.วิเศษ |
| ชื่อผู้ให้ข้อมูล | ท.วิเศษ |
| ชื่อผู้ให้ข้อมูล | ท.วิเศษ |
| ชื่อผู้ให้ข้อมูล | ท.วิเศษ |
| ชื่อผู้ให้ข้อมูล | ท.วิเศษ |
| ชื่อผู้ให้ข้อมูล | ท.วิเศษ |

ประกาศกรมศิลปากร

เรื่อง กำหนดเขตที่ดินโบราณสถาน

ประกาศในราชกิจจานุเบกษา เล่ม ๕๗ ตอนที่ ๔๑

วันที่ ๑๔ มีนาคม ๒๕๒๓ หน้า ๒๕ (ฉบับพิเศษ)

ตามที่กรมศิลปากรประกาศขึ้นทะเบียนโบราณสถานถ้ำวัวแดง ตามประกาศในราชกิจจานุเบกษา เล่ม ๕๓ ตอนที่ ๓๔ วันที่ ๒๗ กันยายน ๒๕๑๕ หากแต่มิได้กำหนดเขตที่ดินโบราณสถาน

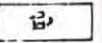
ฉะนั้น อาศัยอำนาจตามความในมาตรา ๗ แห่งพระราชบัญญัติโบราณสถาน โบราณวัตถุ ศิลปวัตถุ และพิพิธภัณฑสถานแห่งชาติ พ.ศ. ๒๕๐๔ กรมศิลปากรจึงกำหนดเขตที่ดินโบราณสถานถ้ำวัวแดง บ้านเฉลียง ตำบลชะเอ อำเภอมืองนครราชสีมา จังหวัดนครราชสีมา เนื้อที่โบราณสถานประมาณ ๓ ไร่ ๗๐ ตารางวา ตามผังฯ แนบท้ายประกาศนี้

จึงขอประกาศเพื่อทราบทั่วกัน

ประกาศ ณ วันที่ ๒๕ มกราคม ๒๕๒๓

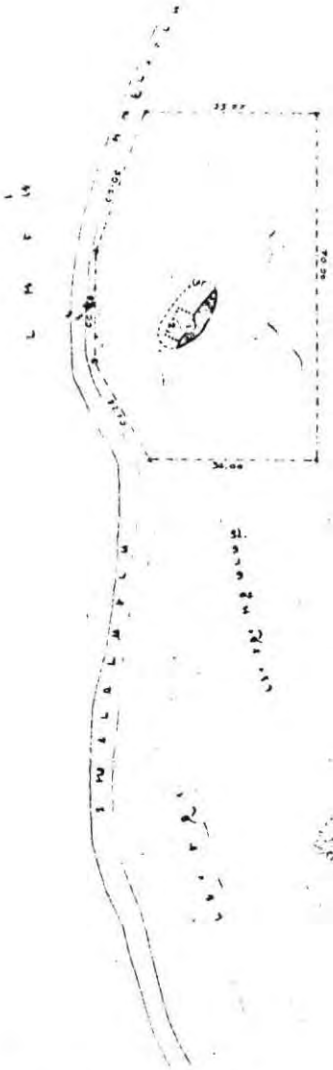
เดโช สนวนานนท์

อธิบดีกรมศิลปากร



ប្រទេសកម្ពុជា រាជធានីភ្នំពេញ

កូដ



ឈ្មោះផ្ទះ ៖
លេខផ្ទះ ៖

- សម្គាល់ ៖
១. បណ្តាញបណ្តាញ
 ២. បណ្តាញបណ្តាញ
 ៣. បណ្តាញបណ្តាញ

កម្រិតប្រាក់បញ្ញើ ៖ ៥០០ ដុល្លារ

| | | | |
|-----|--------------|-----|--------------|
| លេខ | ឈ្មោះ | លេខ | ឈ្មោះ |
| ១ | បណ្តាញបណ្តាញ | ២ | បណ្តាញបណ្តាញ |
| ៣ | បណ្តាញបណ្តាញ | ៤ | បណ្តាញបណ្តាញ |
| ៥ | បណ្តាញបណ្តាញ | ៦ | បណ្តាញបណ្តាញ |
| ៧ | បណ្តាញបណ្តាញ | ៨ | បណ្តាញបណ្តាញ |
| ៩ | បណ្តាញបណ្តាញ | ១០ | បណ្តាញបណ្តាញ |

ประกาศกรมศิลปากร

เรื่อง กำหนดเขตที่ดินโบราณสถาน

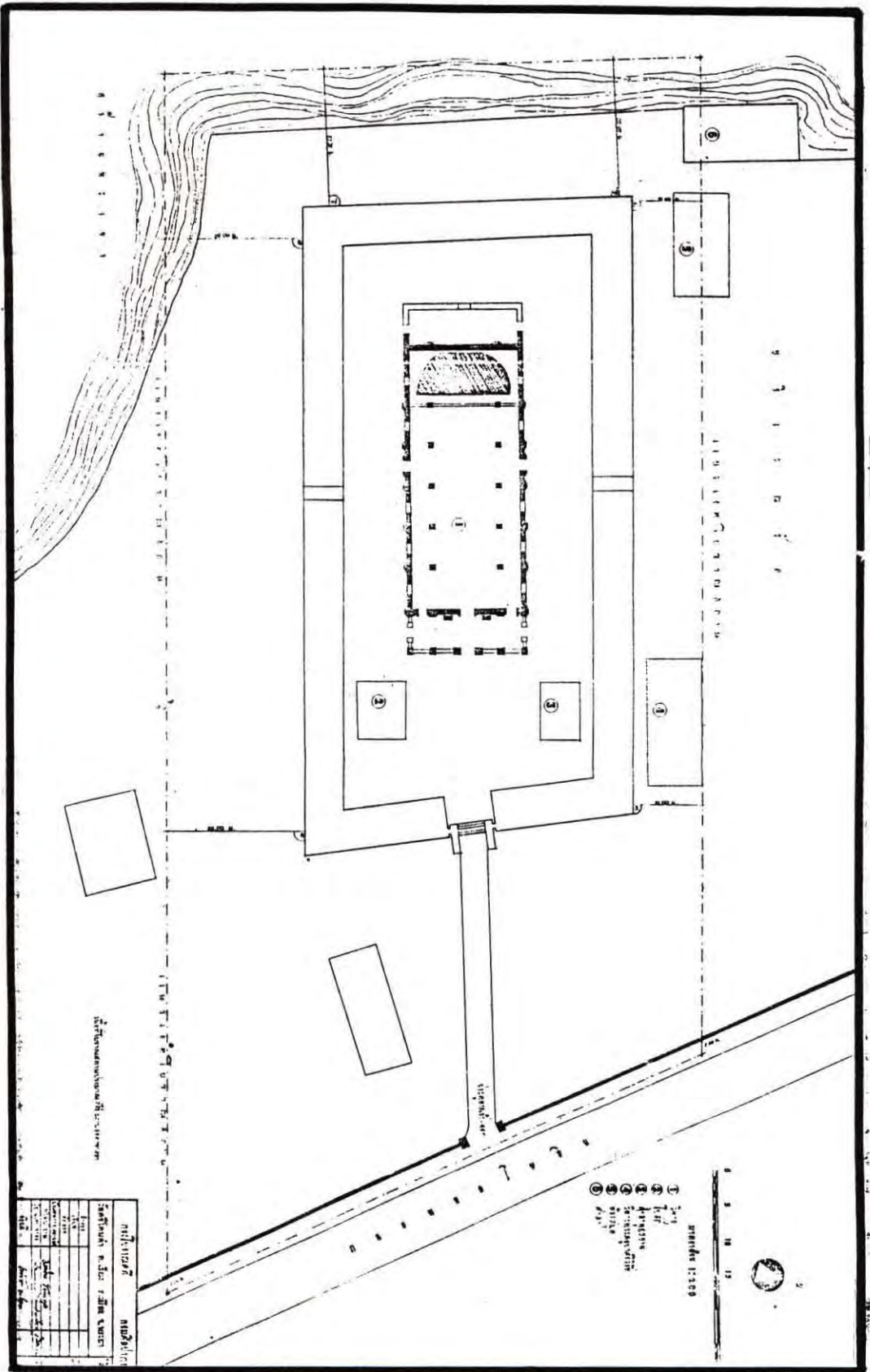
ประกาศในราชกิจจานุเบกษา เล่ม ๕๗ ตอนที่ ๔๑
วันที่ ๑๔ มีนาคม ๒๕๒๓ หน้า ๒๖ (ฉบับพิเศษ)

ตามที่กรมศิลปากรประกาศขึ้นทะเบียนโบราณสถานวัดศรีโคมคำ ตามประกาศในราชกิจจานุเบกษา เล่ม ๕๒ ตอนที่ ๗๕ วันที่ ๘ มีนาคม ๒๕๑๘ หากแต่มิได้กำหนดเขตที่ดินโบราณสถาน

ฉะนั้น อาศัยอำนาจตามความในมาตรา ๗ แห่งพระราชบัญญัติโบราณสถาน โบราณวัตถุ ศิลปวัตถุ และพิพิธภัณฑสถานแห่งชาติ พ.ศ. ๒๕๐๔ กรมศิลปากรจึงกำหนดเขตที่ดินโบราณสถานวัดศรีโคมคำ ตำบลเวียง อำเภอเมืองพะเยา จังหวัดพะเยา เนื้อที่โบราณสถานประมาณ ๗ ไร่ ๒ งาน ๘๘ ตารางวา ตามผังฯ แนบท้ายประกาศนี้

จึงขอประกาศเพื่อทราบทั่วกัน

ประกาศ ณ วันที่ ๒๕ มกราคม ๒๕๒๓
เดโช สวานานนท์
อธิบดีกรมศิลปากร



| | |
|---------------------------------------|-------------|
| <p>ਮੁਕੰਮਲ ਕੀਤਾ</p> <p>ਮੁਕੰਮਲ ਕੀਤਾ</p> | |
| ਮੁਕੰਮਲ ਕੀਤਾ | ਮੁਕੰਮਲ ਕੀਤਾ |
| ਮੁਕੰਮਲ ਕੀਤਾ | ਮੁਕੰਮਲ ਕੀਤਾ |
| ਮੁਕੰਮਲ ਕੀਤਾ | ਮੁਕੰਮਲ ਕੀਤਾ |
| ਮੁਕੰਮਲ ਕੀਤਾ | ਮੁਕੰਮਲ ਕੀਤਾ |
| ਮੁਕੰਮਲ ਕੀਤਾ | ਮੁਕੰਮਲ ਕੀਤਾ |
| ਮੁਕੰਮਲ ਕੀਤਾ | ਮੁਕੰਮਲ ਕੀਤਾ |
| ਮੁਕੰਮਲ ਕੀਤਾ | ਮੁਕੰਮਲ ਕੀਤਾ |
| ਮੁਕੰਮਲ ਕੀਤਾ | ਮੁਕੰਮਲ ਕੀਤਾ |
| ਮੁਕੰਮਲ ਕੀਤਾ | ਮੁਕੰਮਲ ਕੀਤਾ |

- ① ਮੁਕੰਮਲ ਕੀਤਾ
- ② ਮੁਕੰਮਲ ਕੀਤਾ
- ③ ਮੁਕੰਮਲ ਕੀਤਾ
- ④ ਮੁਕੰਮਲ ਕੀਤਾ
- ⑤ ਮੁਕੰਮਲ ਕੀਤਾ
- ⑥ ਮੁਕੰਮਲ ਕੀਤਾ
- ⑦ ਮੁਕੰਮਲ ਕੀਤਾ
- ⑧ ਮੁਕੰਮਲ ਕੀਤਾ

ਮੁਕੰਮਲ ਕੀਤਾ

ਮੁਕੰਮਲ ਕੀਤਾ



ประกาศกรมศิลปากร

เรื่อง กำหนดเขตที่ดินโบราณสถาน

ประกาศในราชกิจจานุเบกษา เล่ม ๕๗ ตอนที่ ๔๑

วันที่ ๑๔ มีนาคม ๒๕๒๓ หน้า ๒๗ (ฉบับพิเศษ)

ตามที่กรมศิลปากรประกาศขึ้นทะเบียนโบราณสถานวัดพระยืน ตามประกาศในราชกิจจานุเบกษา เล่ม ๕๒ ตอนที่ ๗๕ วันที่ ๘ มีนาคม ๒๕๑๘ หากแต่มิได้กำหนดเขตที่ดินโบราณสถาน

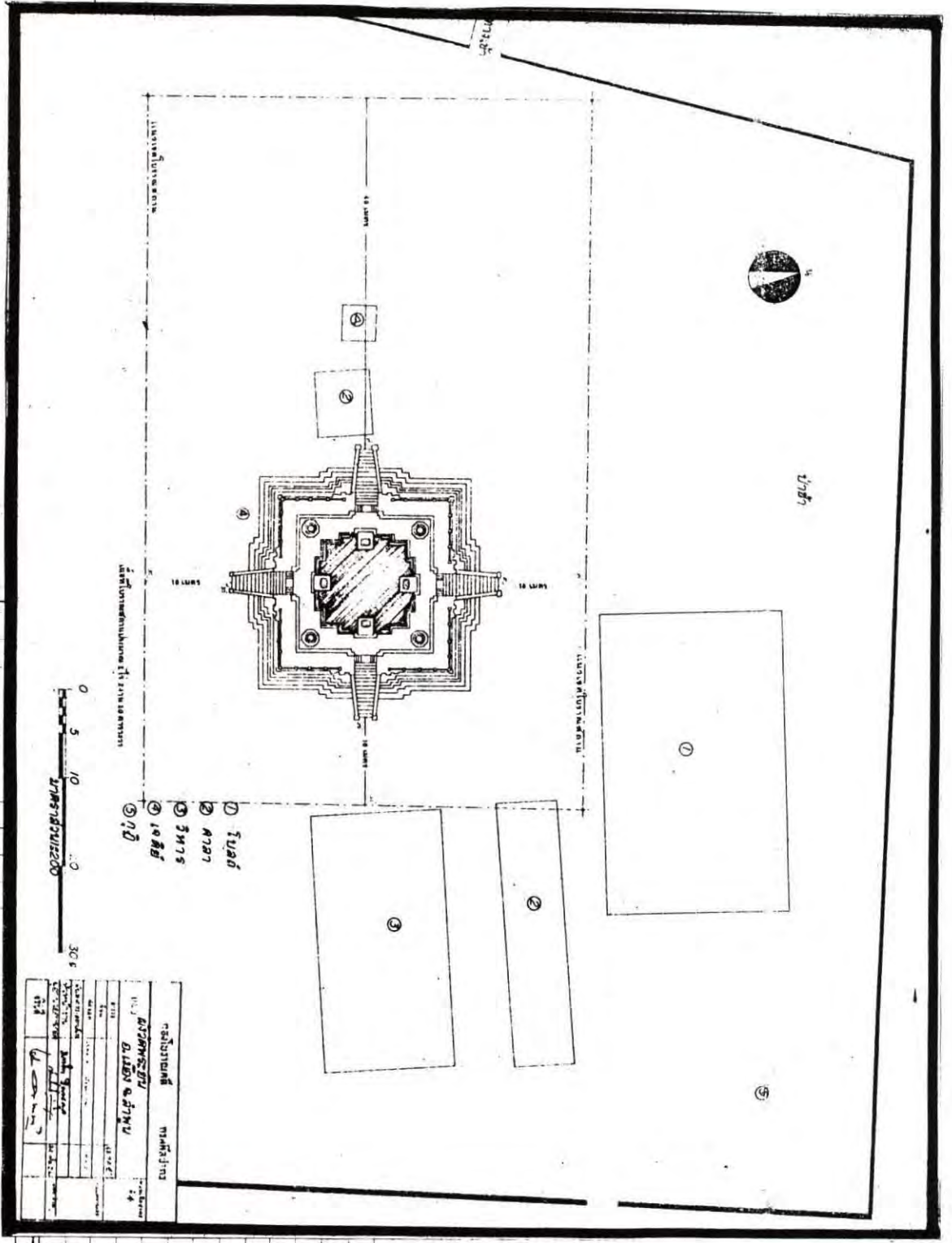
ฉะนั้น อาศัยอำนาจตามความในมาตรา ๗ แห่งพระราชบัญญัติโบราณสถาน โบราณวัตถุ ศิลปวัตถุ และพิพิธภัณฑสถานแห่งชาติ พ.ศ. ๒๕๐๔ กรมศิลปากรจึงกำหนดเขตที่ดินโบราณสถานวัดพระยืน อำเภอเมืองลำพูน จังหวัดลำพูน เนื้อที่โบราณสถานประมาณ ๒ ไร่ ๒ งาน ๒๐ ตารางวา ตามผัง แนบท้าย ประกาศนี้

จึงขอประกาศเพื่อทราบทั่วกัน

ประกาศ ณ วันที่ ๒๕ มกราคม ๒๕๒๓

เดโช สวานานนท์

อธิบดีกรมศิลปากร



| | | | |
|-----------------------------------|--|------------------------------|--|
| 1. Nama Bangunan
gedung | | 2. Lokasi
... | |
| 3. Tanggal
... | | 4. Skala
... | |
| 5. Disain Oleh
... | | 6. Dibuat Oleh
... | |
| 7. No. R/S
... | | 8. No. Lembar
... | |

ประกาศกรมศิลปากร

เรื่อง กำหนดเขตที่ดินโบราณสถาน

ประกาศในราชกิจจานุเบกษา เล่ม ๕๗ ตอนที่ ๕๑
วันที่ ๑๕ มีนาคม ๒๕๒๓ หน้า ๒๘ (ฉบับพิเศษ)

ตามที่กรมศิลปากรประกาศขึ้นทะเบียนโบราณสถานวัดพระแก้วดอนเต้า ตามประกาศในราชกิจจานุเบกษา เล่ม ๕๒ ตอนที่ ๗๕ วันที่ ๘ มีนาคม ๒๕๑๘ หากแต่มีได้กำหนดเขตที่ดินโบราณสถาน

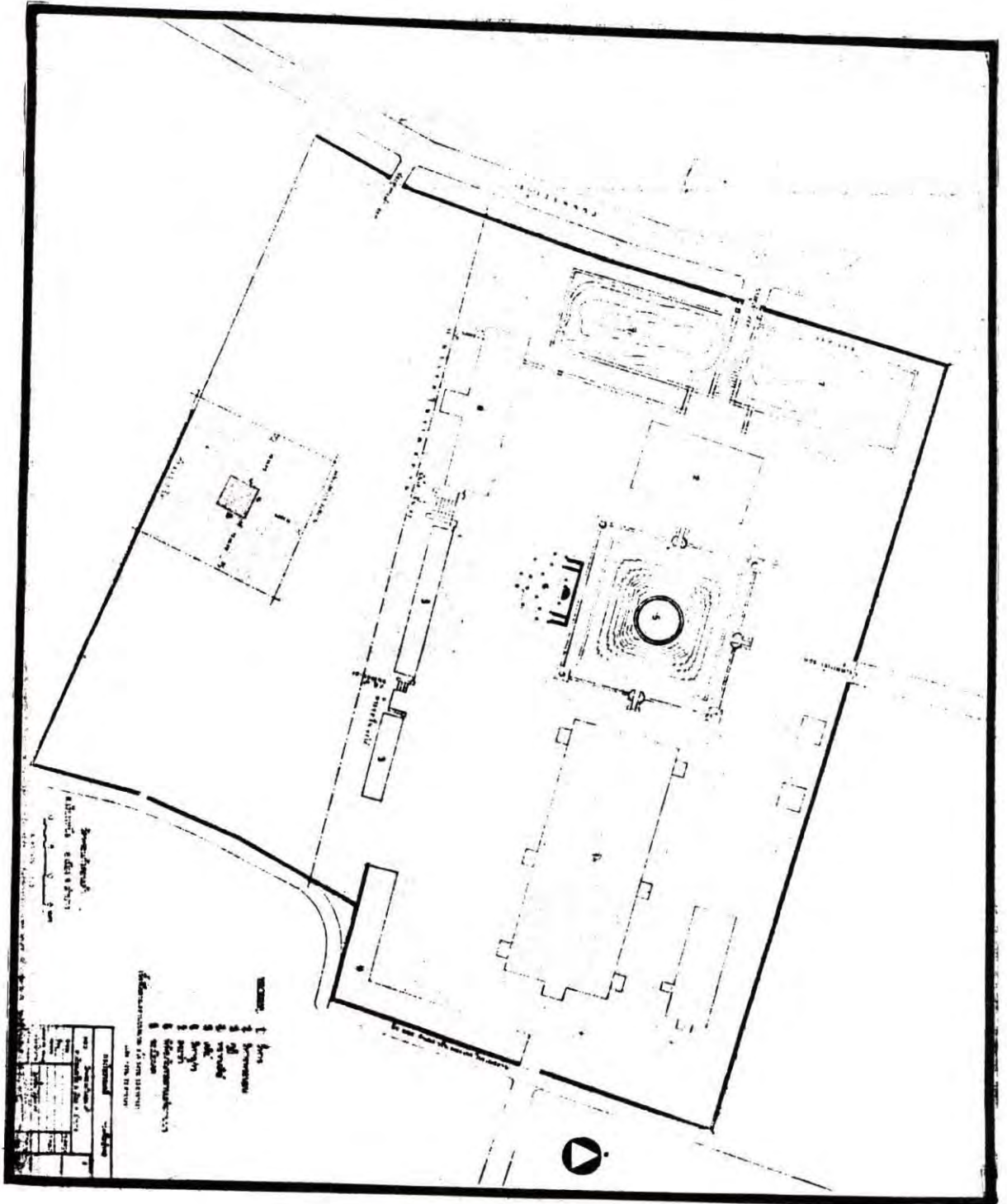
ฉะนั้น อาศัยอำนาจตามความในมาตรา ๗ แห่งพระราชบัญญัติโบราณสถาน โบราณวัตถุ ศิลปวัตถุ และพิพิธภัณฑสถานแห่งชาติ พ.ศ. ๒๕๐๔ กรมศิลปากรจึงกำหนดเขตที่ดินโบราณสถาน วัดพระแก้วดอนเต้า ตำบลเวียงเหนือ อำเภอเมืองลำปาง จังหวัดลำปาง เนื้อที่โบราณสถานประมาณ ๖ ไร่ ๓ งาน ๑๓ ตารางวา และ ๑ งาน ๗๐ ตารางวา ตามแบบฯ แนบท้ายประกาศนี้

จึงขอประกาศเพื่อทราบทั่วกัน

ประกาศ ณ วันที่ ๒๕ มกราคม ๒๕๒๓

เดโช สวานานนท์

อธิบดีกรมศิลปากร



ประกาศกรมศิลปากร

เรื่อง กำหนดเขตที่ดินโบราณสถาน

ประกาศในราชกิจจานุเบกษา เล่ม ๘๗ ตอนที่ ๔๑

วันที่ ๑๔ มีนาคม ๒๕๒๓ หน้า ๒๕ (ฉบับพิเศษ)

ตามที่กรมศิลปากรประกาศขึ้นทะเบียนโบราณสถานวัดพระธาตุเสด็จ ตามประกาศในราชกิจจานุเบกษา เล่ม ๕๒ ตอนที่ ๗๕ วันที่ ๘ มีนาคม ๒๔๗๔ หากแต่มิได้กำหนดเขตที่ดินโบราณสถาน

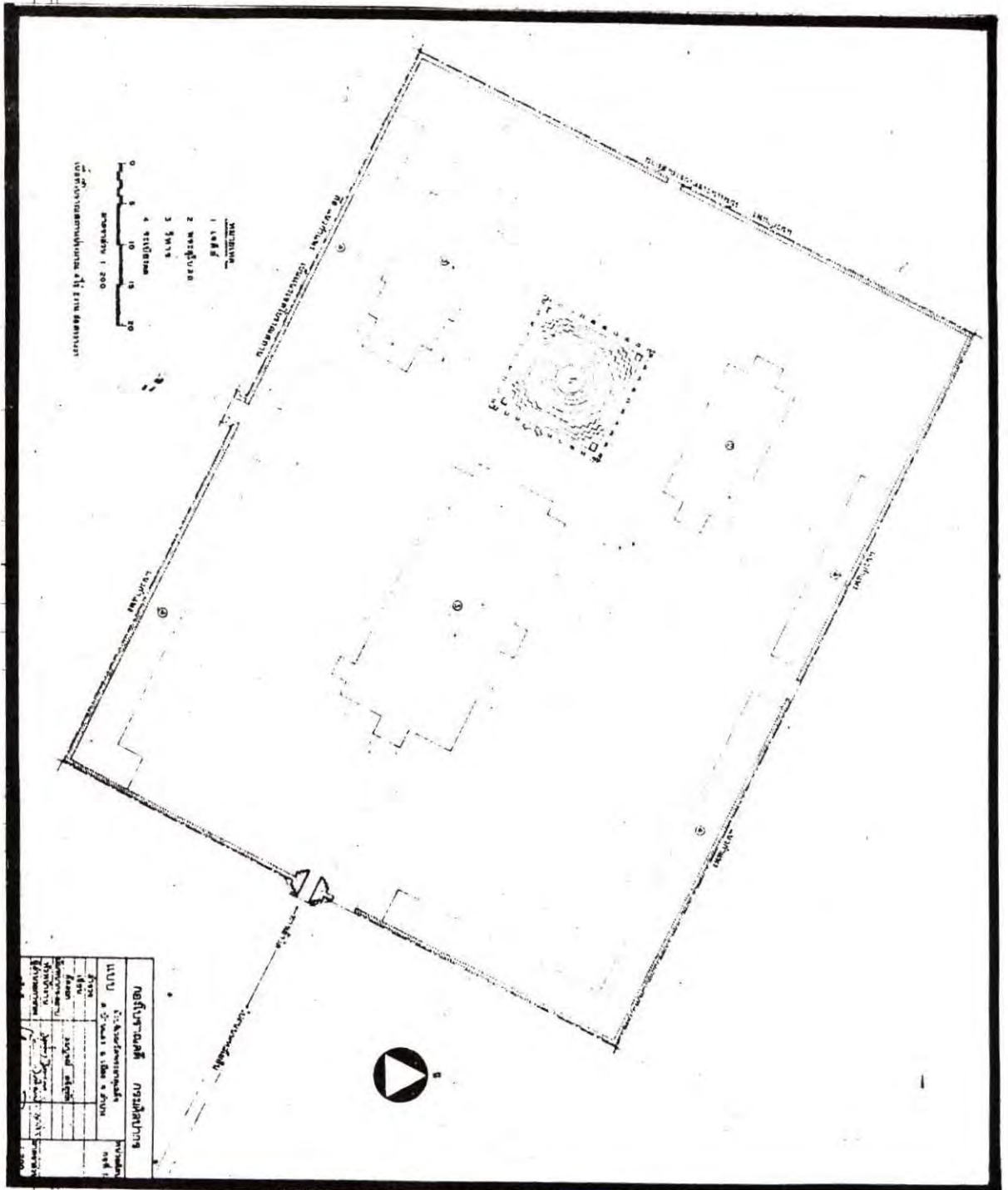
ฉะนั้น อาศัยอำนาจตามความในมาตรา ๗ แห่งพระราชบัญญัติโบราณสถาน โบราณวัตถุ ศิลปวัตถุ และพิพิธภัณฑสถานแห่งชาติ พ.ศ. ๒๕๐๔ กรมศิลปากรจึงกำหนดเขตที่ดินโบราณสถานวัดพระธาตุเสด็จ ตำบลบ้านแลง อำเภอเมืองลำปาง จังหวัดลำปาง เนื้อที่โบราณสถานประมาณ ๔ ไร่ ๒ งาน ๖๘ ตารางวา ตามผังฯ แนบท้ายประกาศนี้

จึงขอประกาศเพื่อทราบทั่วกัน

ประกาศ ณ วันที่ ๒๕ มกราคม ๒๕๒๓

เดโช สนวนานนท์

อธิบดีกรมศิลปากร



1. 100 М
 2. 10 М
 3. 10 М
 4. 10 М

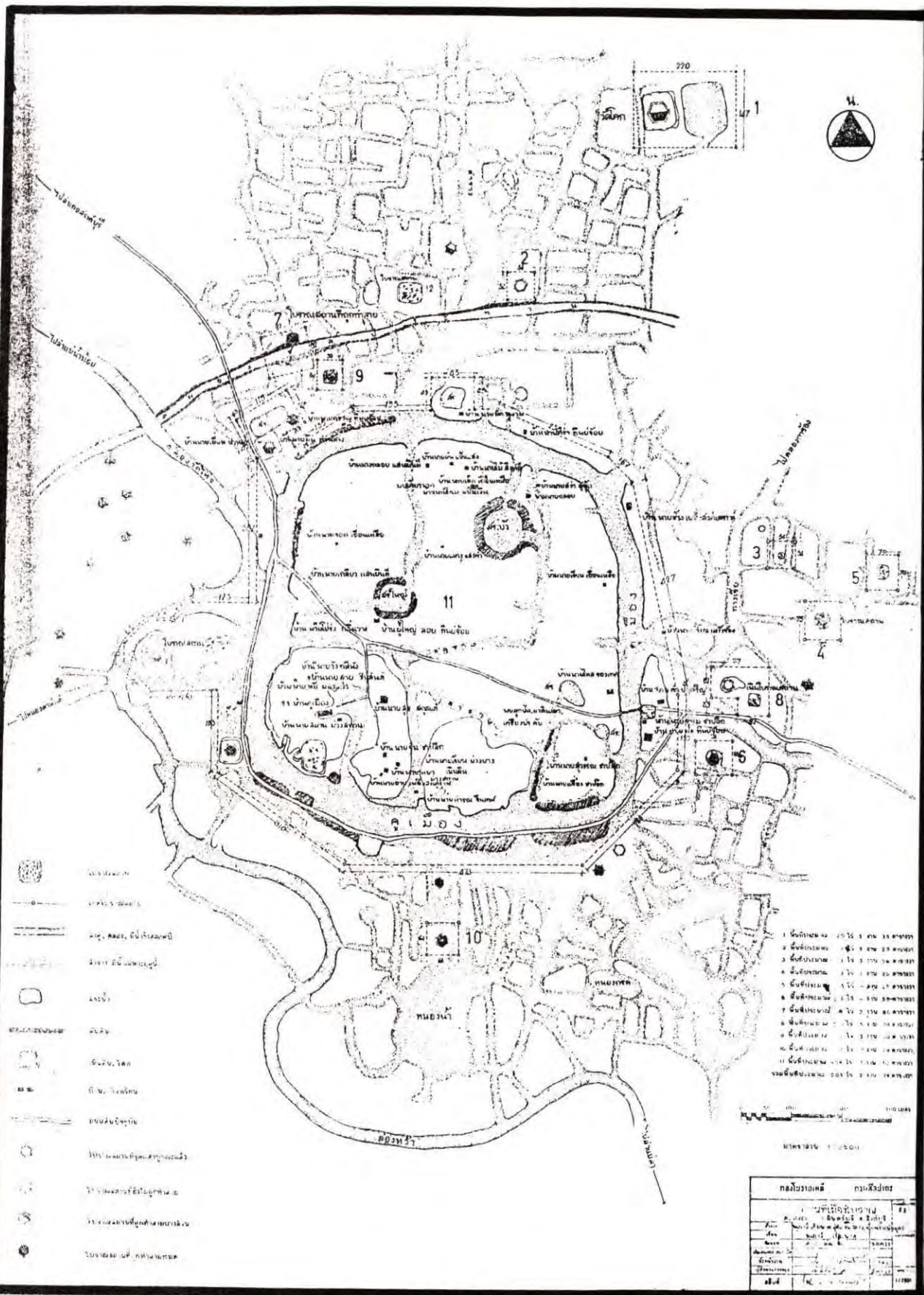
| ПОЯСНЕНИЯ | |
|---------------------------|-----------------------|
| 1. Стены | 2. Окна |
| 3. Двери | 4. Колонны |
| 5. Лестницы | 6. Санузлы |
| 7. Вентиляторы | 8. Радиаторы |
| 9. Потолки | 10. Полы |
| 11. Перегородки | 12. Кухни |
| 13. Санузлы | 14. Ванные комнаты |
| 15. Коридоры | 16. Лестничные клетки |
| 17. Технические помещения | 18. Подвалы |
| 19. Крыши | 20. Террасы |
| 21. Сады | 22. Площади |
| 23. Дорожки | 24. Парковки |
| 25. Ограждения | 26. Ворота |
| 27. Стелы | 28. Фонтаны |
| 29. Скамьи | 30. Лавочки |
| 31. Клумбы | 32. Газоны |
| 33. Деревья | 34. Кусты |
| 35. Цветники | 36. Парники |
| 37. Теплицы | 38. Оранжереи |
| 39. Площадки | 40. Площади |
| 41. Площади | 42. Площади |
| 43. Площади | 44. Площади |
| 45. Площади | 46. Площади |
| 47. Площади | 48. Площади |
| 49. Площади | 50. Площади |

ประกาศกรมศิลปากร
เรื่อง ขึ้นทะเบียนโบราณสถาน
ประกาศในราชกิจจานุเบกษา เล่ม ๕๗ ตอนที่ ๕๕
วันที่ ๑๕ เมษายน ๒๕๒๓ หน้า ๑๑๖๒

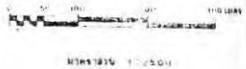
อาศัยอำนาจตามความในมาตรา ๗ แห่งพระราชบัญญัติโบราณสถาน โบราณวัตถุ ศิลปวัตถุ และพิพิธภัณฑสถานแห่งชาติ พ.ศ. ๒๕๐๔ กรมศิลปากรจึงประกาศขึ้นทะเบียนโบราณสถานเมืองโบราณ ตำบลห้วยชัน อำเภออินทร์บุรี จังหวัดสิงห์บุรี รวมพื้นที่ประมาณ ๕๐๓ ไร่ ๓ งาน ๗๔ ตารางวา ตามแผนที่แนบท้ายประกาศนี้

จึงขอประกาศเพื่อทราบทั่วกัน

ประกาศ ณ วันที่ ๔ มีนาคม ๒๕๒๓
เดโช สนวนานนท์
อธิบดีกรมศิลปากร



- 1. กำแพงเมืองเก่า
- 2. กำแพงเมืองใหม่
- 3. กำแพงเมืองชั้นใน
- 4. กำแพงเมืองชั้นนอก
- 5. กำแพงเมืองชั้นใน
- 6. กำแพงเมืองชั้นนอก
- 7. กำแพงเมืองชั้นใน
- 8. กำแพงเมืองชั้นนอก
- 9. กำแพงเมืองชั้นใน
- 10. กำแพงเมืองชั้นนอก
- 11. กำแพงเมืองชั้นใน



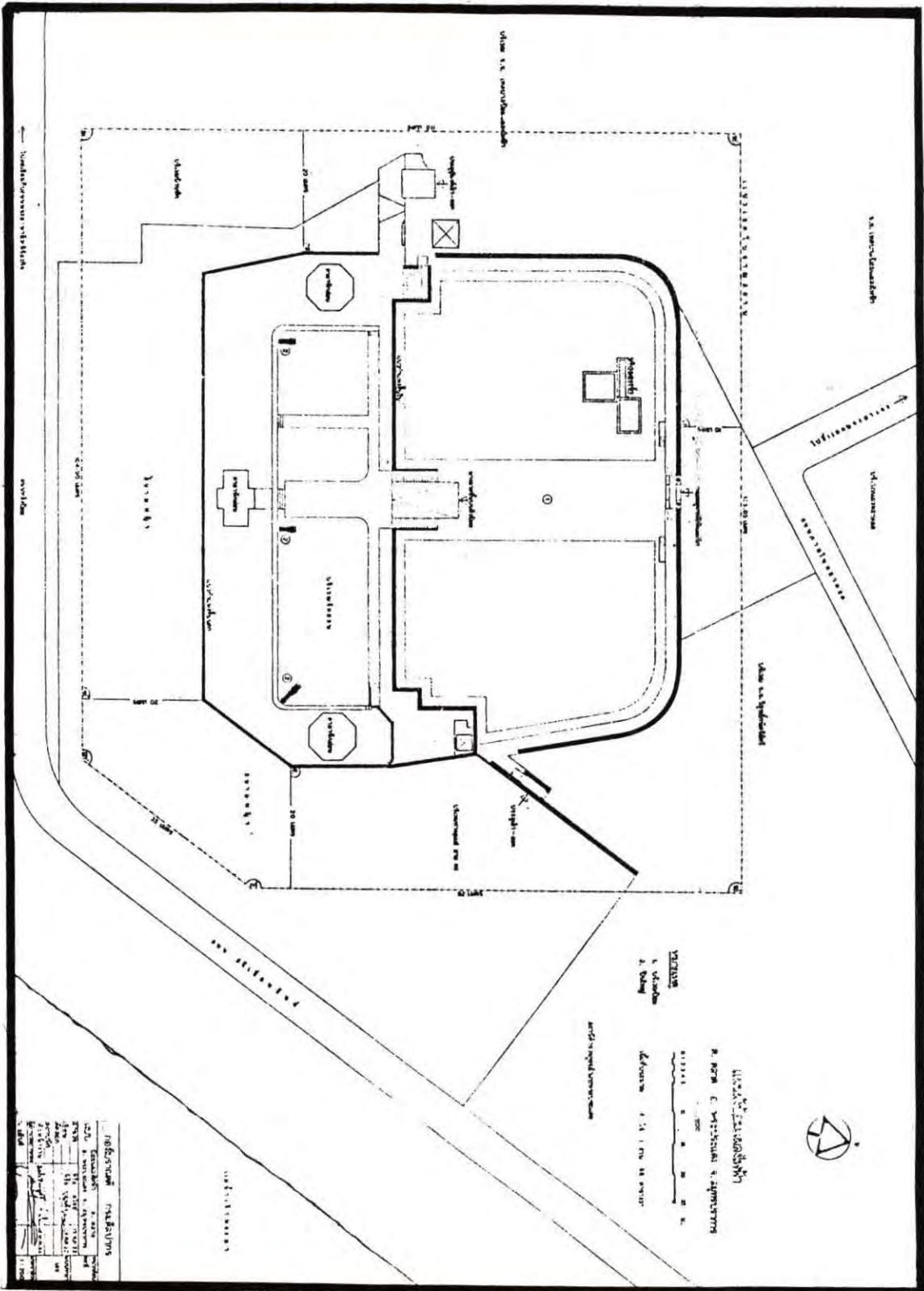
| ข้อมูลเบื้องต้น | | ข้อมูลรายละเอียด | |
|-----------------|-----|------------------|-----|
| ชื่อโครงการ | ... | ชื่อพื้นที่ | ... |
| ปีที่ดำเนินการ | ... | พื้นที่ทั้งหมด | ... |
| ผู้จัดทำ | ... | พื้นที่ศึกษา | ... |
| ผู้ตรวจสอบ | ... | พื้นที่อนุรักษ์ | ... |
| วันที่พิมพ์ | ... | พื้นที่สาธารณะ | ... |
| ฉบับที่ | ... | พื้นที่ราชการ | ... |

ประกาศกรมศิลปากร
เรื่อง ขึ้นทะเบียนโบราณสถาน
ประกาศในราชกิจจานุเบกษา เล่ม ๙๗ ตอนที่ ๕๕
วันที่ ๑๕ เมษายน ๒๕๒๓ หน้า ๑๑๖๓

อาศัยอำนาจตามความในมาตรา ๗ แห่งพระราชบัญญัติโบราณสถาน โบราณวัตถุ ศิลปวัตถุ และพิพิธภัณฑสถานแห่งชาติ พ.ศ. ๒๕๐๔ กรมศิลปากรจึงประกาศขึ้นทะเบียนโบราณสถานบ่อมแฝงไฟฟ้า ตำบลตลาด อำเภอเมือง จังหวัดสมุทรปราการ เนื้อที่โบราณสถานประมาณ ๘ ไร่ ๑ งาน ๘๘ ตารางวา ตามแผนผังฯ แนบท้ายประกาศนี้

จึงขอประกาศเพื่อทราบทั่วกัน

ประกาศ ณ วันที่ ๔ มีนาคม ๒๕๒๓
เดโช สวานานนท์
อธิบดีกรมศิลปากร



| | |
|-------------|-----------------|
| 1. Name | 2. Adresse |
| 3. Datum | 4. Zeichner |
| 5. Maßstab | 6. Blatt |
| 7. Projekt | 8. Auftraggeber |
| 9. Standort | 10. Bemerkungen |

1. Name
 2. Adresse
 3. Datum
 4. Zeichner
 5. Maßstab
 6. Blatt
 7. Projekt
 8. Auftraggeber
 9. Standort
 10. Bemerkungen



ประกาศกรมศิลปากร

เรื่อง ขึ้นทะเบียนโบราณสถาน

ประกาศในราชกิจจานุเบกษา เล่ม ๕๗ ตอนที่ ๑๐๘

วันที่ ๑๕ กรกฎาคม ๒๕๒๓ หน้า ๒๒๖๗

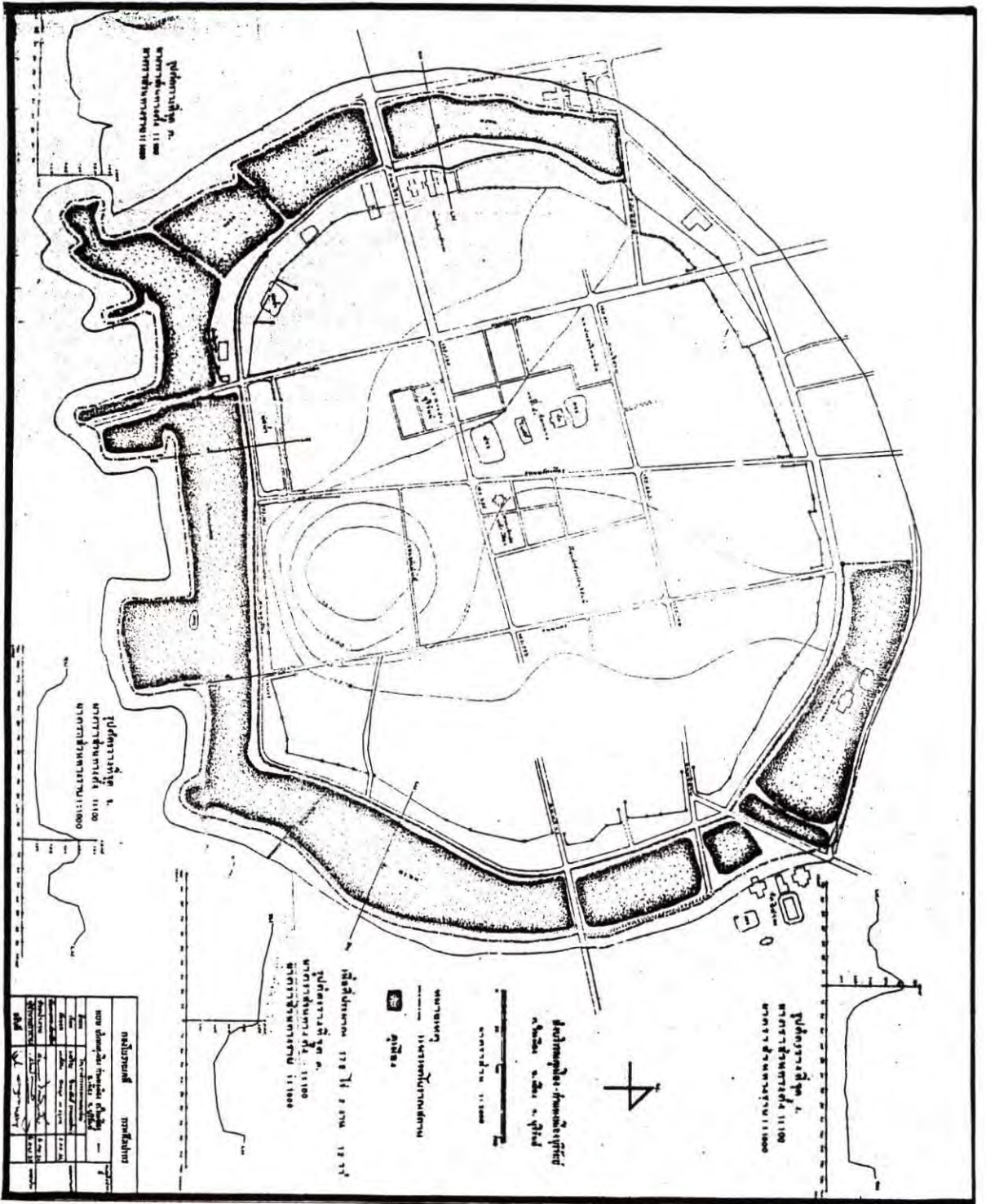
อาศัยอำนาจตามความในมาตรา ๗ แห่งพระราชบัญญัติโบราณสถาน โบราณวัตถุ ศิลปวัตถุ และพิพิธภัณฑสถานแห่งชาติ พ.ศ. ๒๕๐๔ กรมศิลปากรจึงประกาศขึ้นทะเบียนโบราณสถานบริเวณคูเมือง กำแพงเมือง ตำบลโนเมือง อำเภอเมืองบุรีรัมย์ จังหวัดบุรีรัมย์ เนื้อที่ประมาณ ๑๗๔ ไร่ ๒ งาน ๑๒ วา ๒ ตามผังบริเวณฯ แนบท้ายประกาศนี้

จึงขอประกาศเพื่อทราบทั่วกัน

ประกาศ ณ วันที่ ๔ มิถุนายน ๒๕๒๓

เดโช สวานานนท์

อธิบดีกรมศิลปากร



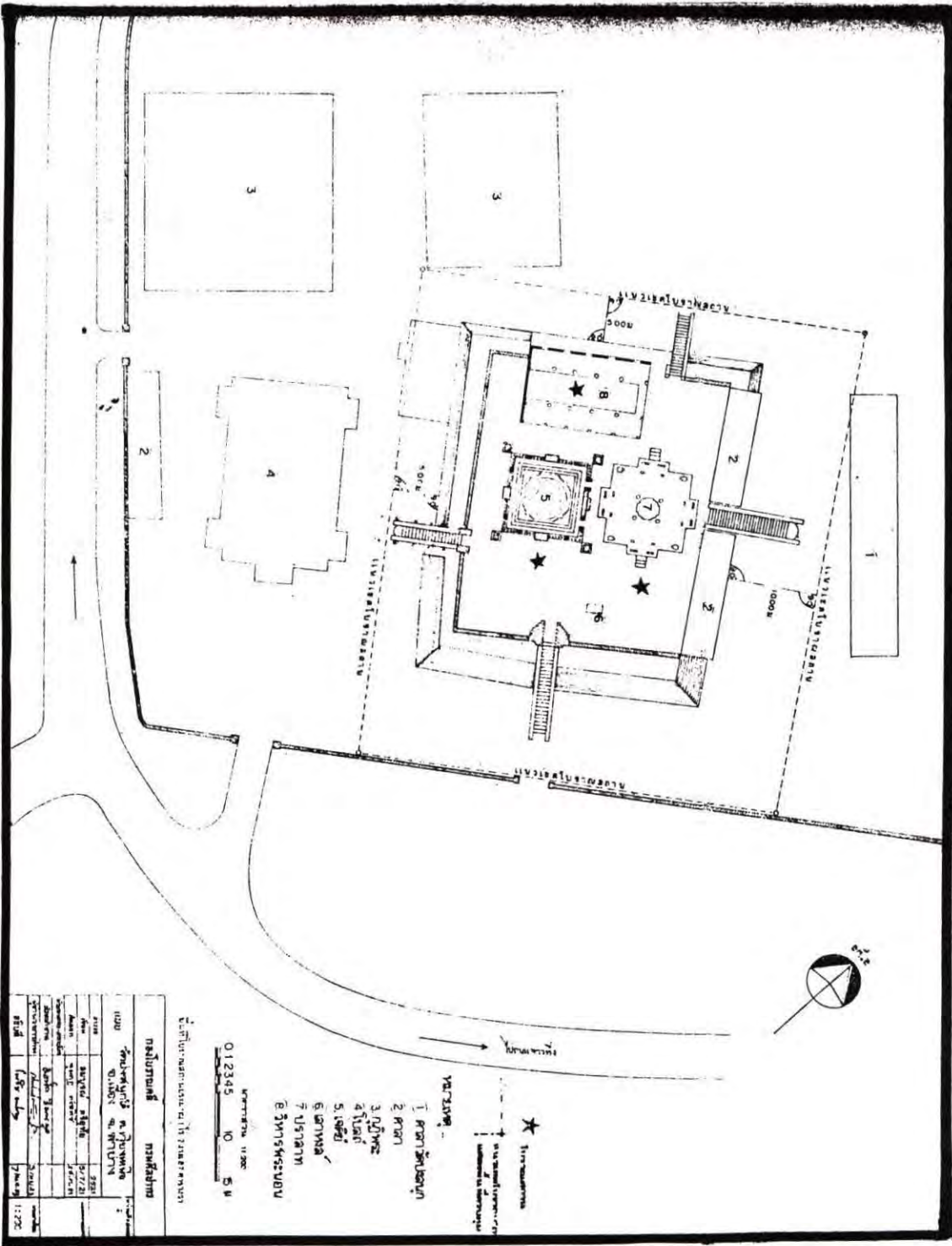
ประกาศกรมศิลปากร
เรื่อง ขึ้นทะเบียนโบราณสถาน
ประกาศในราชกิจจานุเบกษา เล่ม ๕๗ ตอนที่ ๑๒๓
วันที่ ๑๒ สิงหาคม ๒๕๒๓ หน้า ๒๗๓๖

อาศัยอำนาจตามความในมาตรา ๗ แห่งพระราชบัญญัติโบราณสถาน โบราณวัตถุ ศิลปวัตถุ และพิพิธภัณฑสถานแห่งชาติ พ.ศ. ๒๕๐๔ กรมศิลปากรจึงประกาศขึ้นทะเบียนโบราณสถานวัดปรงสนุกได้ ตำบลเวียงเหนือ อำเภอเมืองลำปาง จังหวัดลำปาง สิ่งสำคัญ คือ

๑. เจดีย์
๒. ปราสาท
๓. วิหารพระนอน

พื้นที่โบราณสถานประมาณ ๑ ไร่ ๒ งาน ๘๗ ตารางวา ตามแบบฯ แนบท้ายประกาศนี้
จึงขอประกาศเพื่อทราบทั่วกัน

ประกาศ ณ วันที่ ๑ กรกฎาคม ๒๕๒๓
เดโช สวานานนท์
อธิบดีกรมศิลปากร



| НАИМЕНОВАНИЕ | | НАМЕР |
|--------------------------------------|--|-------|
| КОММУНАЛЬНО-ХОЗЯЙСТВЕННЫЕ ПОДЪЕМНИКИ | | 1 |
| КОММУНАЛЬНЫЕ ПОДЪЕМНИКИ | | 2 |
| КОММУНАЛЬНЫЕ ПОДЪЕМНИКИ | | 3 |
| КОММУНАЛЬНЫЕ ПОДЪЕМНИКИ | | 4 |
| КОММУНАЛЬНЫЕ ПОДЪЕМНИКИ | | 5 |
| КОММУНАЛЬНЫЕ ПОДЪЕМНИКИ | | 6 |
| КОММУНАЛЬНЫЕ ПОДЪЕМНИКИ | | 7 |
| КОММУНАЛЬНЫЕ ПОДЪЕМНИКИ | | 8 |

012345 10 5 М

012345 10 5 М

- 1. КОММУНАЛЬНЫЕ ПОДЪЕМНИКИ
- 2. КОММУНАЛЬНЫЕ ПОДЪЕМНИКИ
- 3. КОММУНАЛЬНЫЕ ПОДЪЕМНИКИ
- 4. КОММУНАЛЬНЫЕ ПОДЪЕМНИКИ
- 5. КОММУНАЛЬНЫЕ ПОДЪЕМНИКИ
- 6. КОММУНАЛЬНЫЕ ПОДЪЕМНИКИ
- 7. КОММУНАЛЬНЫЕ ПОДЪЕМНИКИ
- 8. КОММУНАЛЬНЫЕ ПОДЪЕМНИКИ

★

↑ НАПРАВЛЕНИЕ ВЕТРА

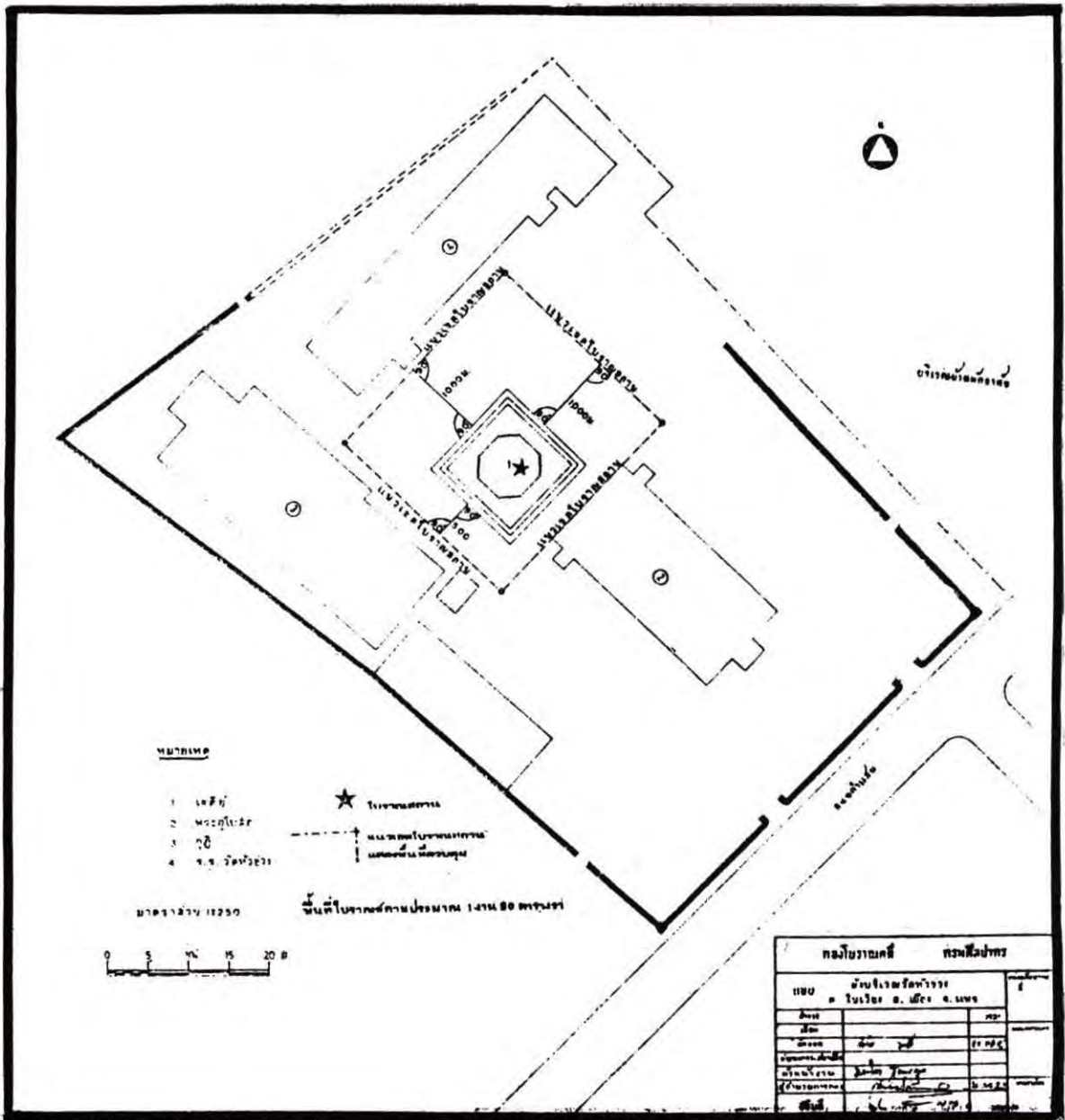
ประกาศกรมศิลปากร
เรื่อง ขึ้นทะเบียนโบราณสถาน
ประกาศในราชกิจจานุเบกษา เล่ม ๕๗ ตอนที่ ๑๒๓
วันที่ ๑๒ สิงหาคม ๒๕๒๓ หน้า ๒๗๓๗

อาศัยอำนาจตามความในมาตรา ๗ แห่งพระราชบัญญัติโบราณสถาน โบราณวัตถุ ศิลปวัตถุ และพิพิธภัณฑสถานแห่งชาติ พ.ศ. ๒๕๐๔ กรมศิลปากรจึงประกาศขึ้นทะเบียนโบราณสถานวัดหัวข่วง ตำบลในเวียง อำเภอเมืองแพร่ จังหวัดแพร่ สิ่งสำคัญ คือ

๑. เจดีย์

พื้นที่โบราณสถานประมาณ ๑ งาน ๕๐ ตารางวา ตามผังฯ แนบท้ายประกาศนี้
จึงขอประกาศเพื่อทราบทั่วกัน

ประกาศ ณ วันที่ ๓๐ มิถุนายน ๒๕๒๓
เดโช สนวนานนท์
อธิบดีกรมศิลปากร

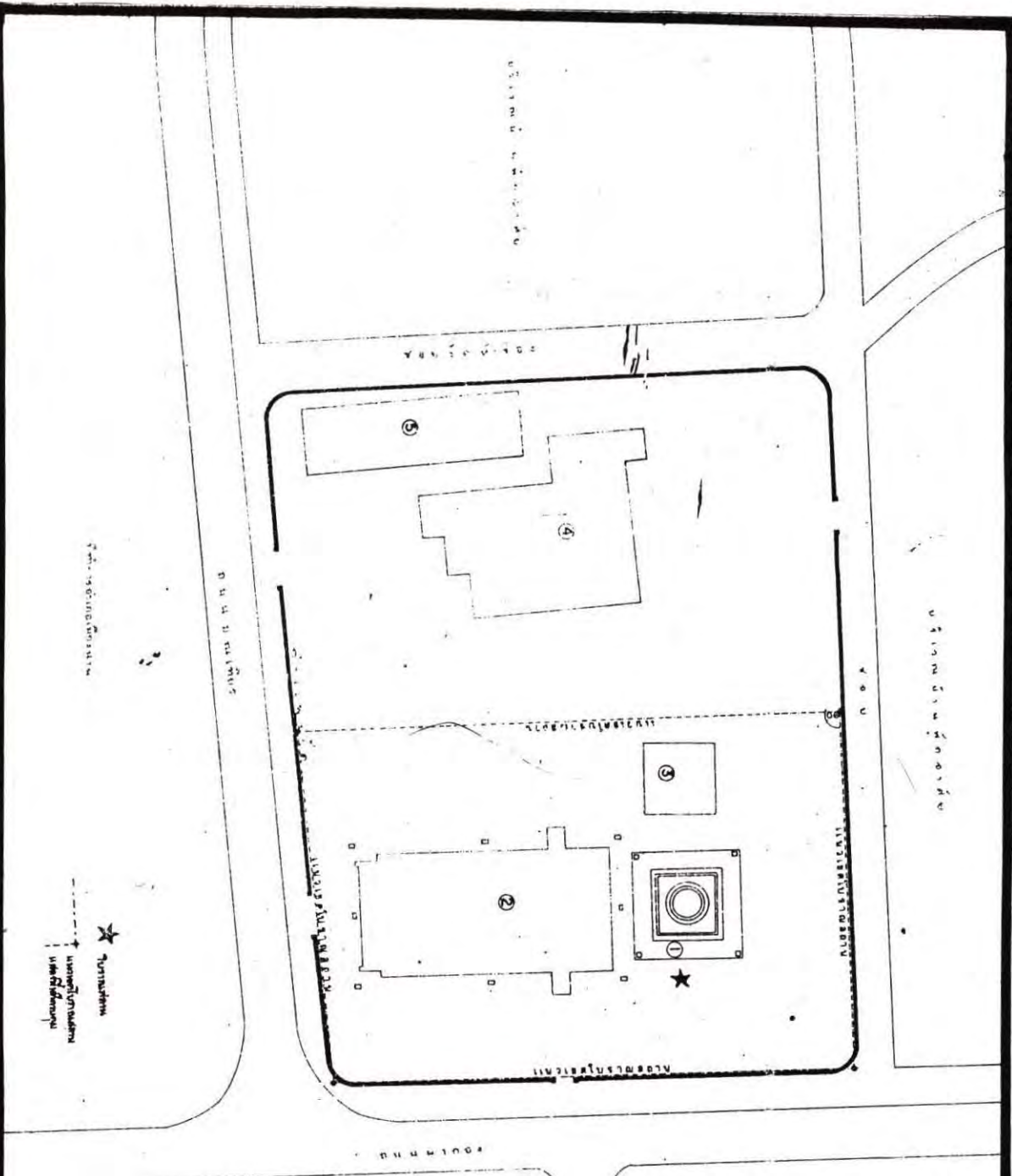


ประกาศกรมศิลปากร
เรื่อง ขึ้นทะเบียนโบราณสถาน
ประกาศในราชกิจจานุเบกษา เล่ม ๕๗ ตอนที่ ๑๒๓
วันที่ ๑๒ สิงหาคม ๒๕๒๓ หน้า ๒๗๓๘

อาศัยอำนาจตามความในมาตรา ๗ แห่งพระราชบัญญัติโบราณสถาน โบราณวัตถุ ศิลปวัตถุ และพิพิธภัณฑสถานแห่งชาติ พ.ศ. ๒๕๐๔ กรมศิลปากรจึงประกาศขึ้นทะเบียนโบราณสถาน วัดหัวข่วง ตำบลในเวียง อำเภอเมืองน่าน จังหวัดน่าน สิ่งสำคัญ คือ

๑. เจดีย์
เนื้อที่โบราณสถานประมาณ ๑ ไร่ ๕๒ ตารางวา ตามแบบฯ แนบท้ายประกาศนี้
จึงขอประกาศเพื่อทราบทั่วกัน

ประกาศ ณ วันที่ ๑ กรกฎาคม ๒๕๒๓
เดโช สนวนานนท์
อธิบดีกรมศิลปากร



0 5 10 20 M

URUTAN NO. 200

IDENTIFIKASI TERSEBUT

1. Masjid
2. Masjid
3. MBLs
4. MBL
5. Anan

nama: **nasution** nama: **nasution**

NO. 1000

NO. 1000

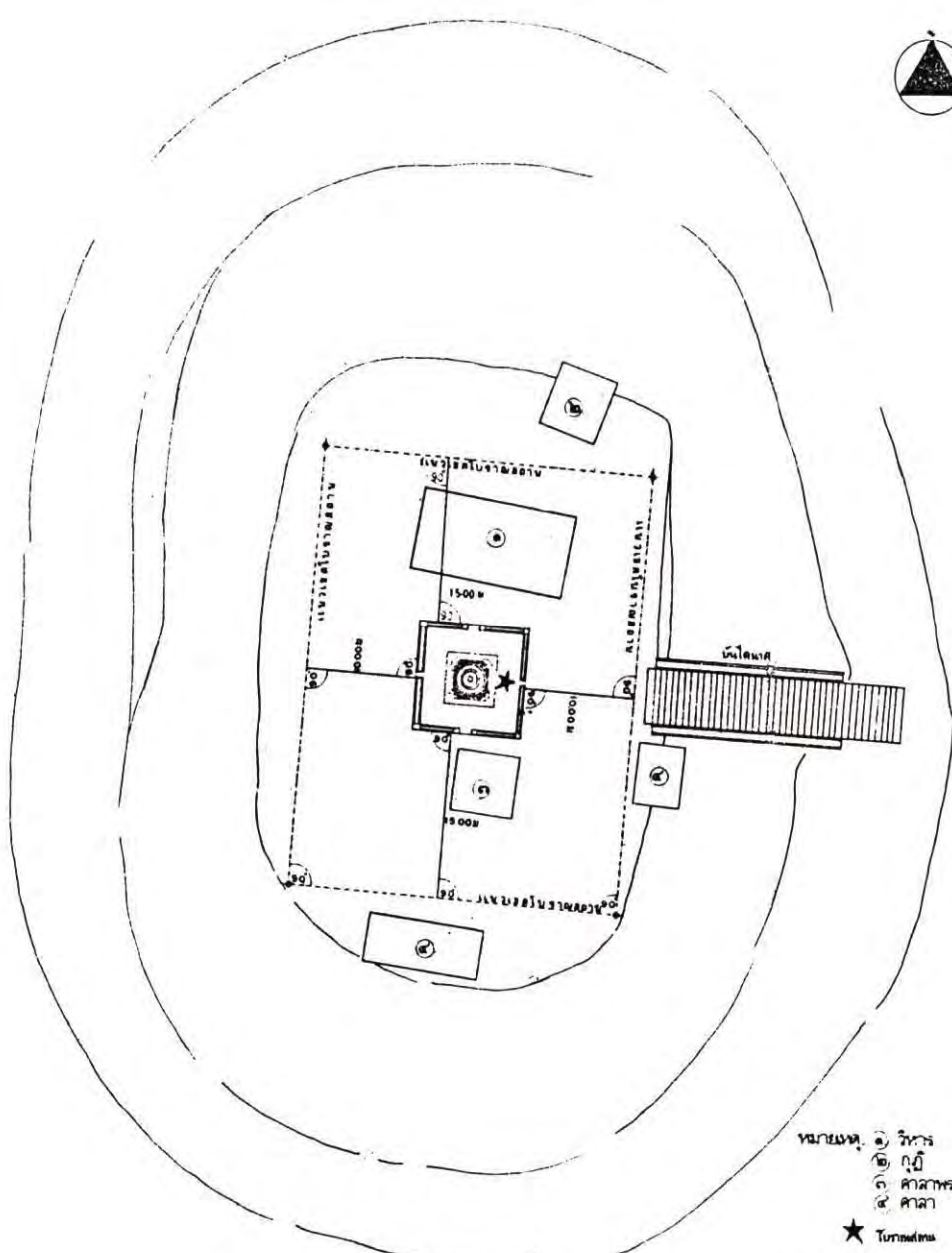
| | | | |
|----------|----------|----------|----------|
| NO. 1000 | NO. 1000 | NO. 1000 | NO. 1000 |
| NO. 1000 | NO. 1000 | NO. 1000 | NO. 1000 |
| NO. 1000 | NO. 1000 | NO. 1000 | NO. 1000 |
| NO. 1000 | NO. 1000 | NO. 1000 | NO. 1000 |

ประกาศกรมศิลปากร
เรื่อง ขึ้นทะเบียนโบราณสถาน
ประกาศในราชกิจจานุเบกษา เล่ม ๕๗ ตอนที่ ๑๒๓
วันที่ ๑๒ สิงหาคม ๒๕๒๓ หน้า ๒๗๓๕

อาศัยอำนาจตามความในมาตรา ๗ แห่งพระราชบัญญัติโบราณสถาน โบราณวัตถุ ศิลปวัตถุ และพิพิธภัณฑสถานแห่งชาติ พ.ศ. ๒๕๐๔ กรมศิลปากรจึงประกาศขึ้นทะเบียนโบราณสถาน วัดพระธาตุยอยหงษ์ ตำบลหนองแดง อำเภอแม่จรม จังหวัดน่าน ซึ่งสำคัญ คือ

๑. เจดีย์พระธาตุยอยหงษ์ ๑ องค์
เนื้อที่โบราณสถานประมาณ ๓ งาน ๓ วา^๒ ตามแบบฯ แนบท้ายประกาศนี้
จึงขอประกาศเพื่อทราบทั่วกัน

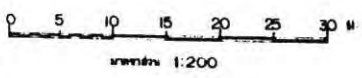
ประกาศ ณ วันที่ ๑ กรกฎาคม ๒๕๒๓
เดโช สนวนานนท์
อธิบดีกรมศิลปากร



- หมายเหตุ
- ๑) วิหาร
 - ๒) คูน้ำ
 - ๓) ศาลาพระเจ้าทันใจ
 - ๔) ศาลา

★ Tummalak

----- เส้นเขตโบราณสถาน
 - - - - - เส้นเขตที่ดิน



กรมศิลปากร
 สำนักศิลปคดี
 กรมศิลปากร
 กรุงเทพฯ

| กองโบราณคดี กรมศิลปากร | |
|------------------------|------------------|
| แบบ | พระธาตุยอกมั่งงี |
| สำรวจ | |
| เขียน | |
| ตรวจสอบ | |
| สถาปนิก | |
| หัวหน้างาน | |
| ผู้ควบคุมงาน | |
| เจ้าหน้าที่ | |

ประกาศกรมศิลปากร
เรื่อง ขึ้นทะเบียนโบราณสถาน
ประกาศในราชกิจจานุเบกษา เล่ม ๕๗ ตอนที่ ๑๒๓
วันที่ ๑๒ สิงหาคม ๒๕๒๓ หน้า ๒๗๔๐

อาศัยอำนาจตามความในมาตรา ๗ แห่งพระราชบัญญัติโบราณสถาน โบราณวัตถุ ศิลปวัตถุ และพิพิธภัณฑสถานแห่งชาติ พ.ศ. ๒๕๐๔ กรมศิลปากรจึงประกาศขึ้นทะเบียนโบราณสถาน วัดต้นแหลง ตำบลสถาน อำเภอปัว จังหวัดน่าน ซึ่งสำคัญ คือ

๑. อุโบสถ
พื้นที่โบราณสถานประมาณ ๒ งาน ๔๖ วา^๒ ตามแบบฯ แนบท้ายประกาศนี้
จึงขอประกาศเพื่อทราบทั่วกัน

ประกาศ ณ วันที่ ๑ กรกฎาคม ๒๕๒๓
เดโช สนวนานนท์
อธิบดีกรมศิลปากร

Министерство культуры Республики Беларусь
Институт истории Национального архива
Г. Минск, ул. К. Маркса, д. 25
2014

№ 01/02-01
1 кв. м
2 кв. м

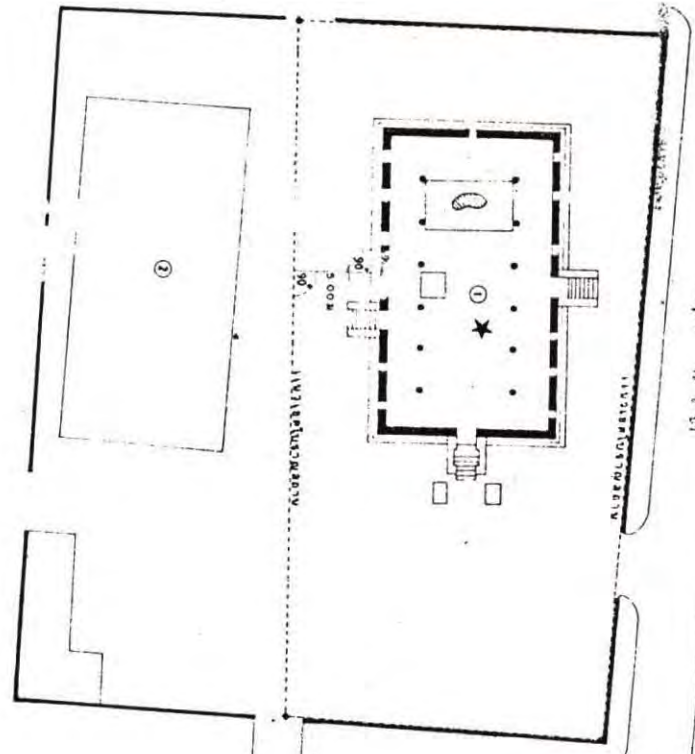


Рис. 1



| Наименование | | Инвентарный номер | |
|--------------|------|-------------------|-----|
| Имя | № | № | № |
| Иванов | 123 | 456 | 789 |
| Семейное | Имя | № | № |
| Иванов | Иван | 101 | 102 |
| Имя | № | № | № |
| Иванов | 123 | 456 | 789 |
| Имя | № | № | № |
| Иванов | 123 | 456 | 789 |
| Имя | № | № | № |
| Иванов | 123 | 456 | 789 |

ประกาศกรมศิลปากร

เรื่อง กำหนดเขตที่ดินโบราณสถาน

ประกาศในราชกิจจานุเบกษา เล่ม ๘๗ ตอนที่ ๑๒๓

วันที่ ๑๒ สิงหาคม ๒๕๒๓ หน้า ๒๗๔๑

ตามที่กรมศิลปากรประกาศขึ้นทะเบียนโบราณสถานวัดช้างค้ำวรวิหาร ตามประกาศในราชกิจจานุเบกษา เล่ม ๖๑ ตอนที่ ๖๕ วันที่ ๒๔ ตุลาคม ๒๕๔๗ หากแต่มิได้กำหนดเขตที่ดินโบราณสถาน

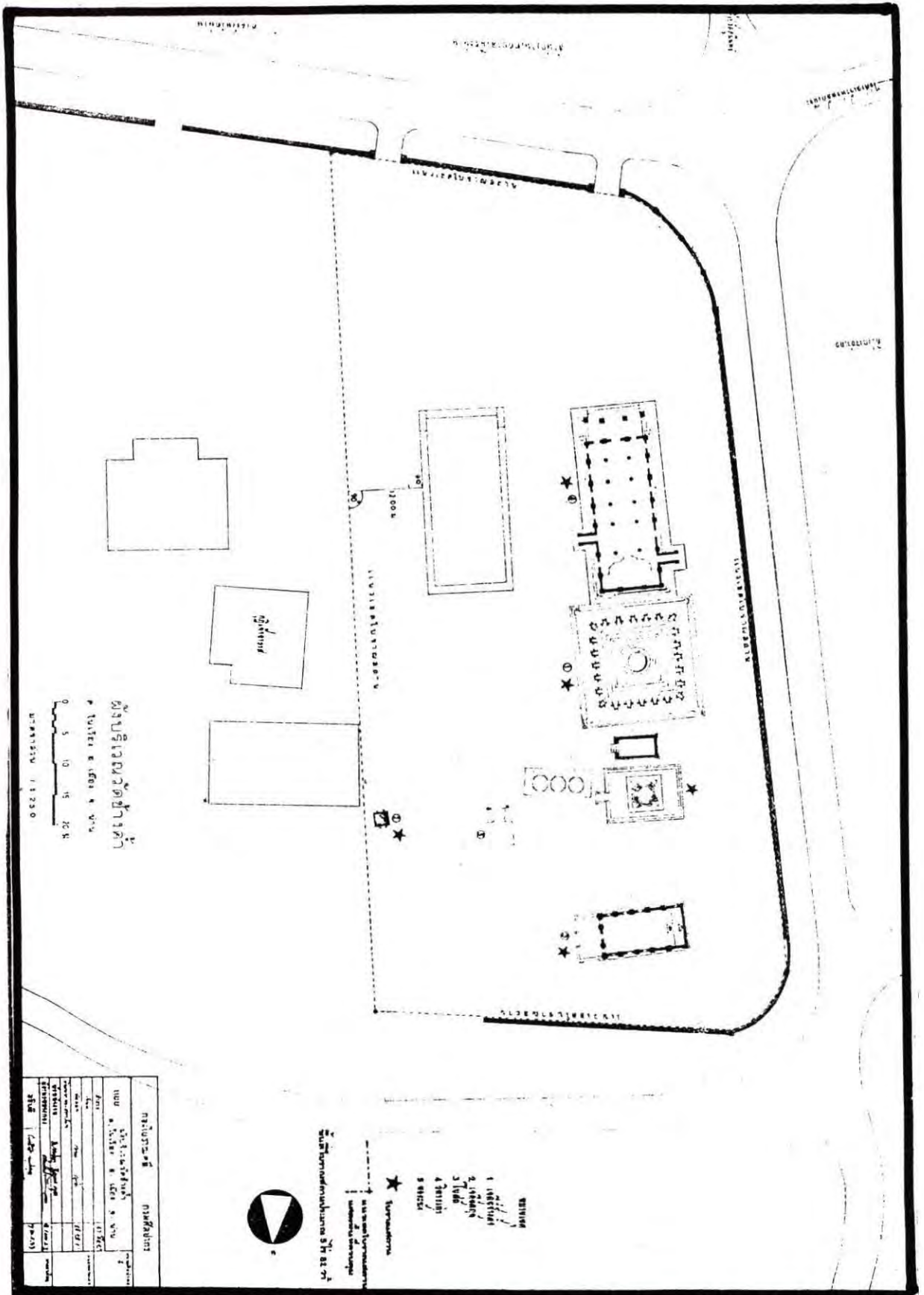
ฉะนั้น อาศัยอำนาจตามความในมาตรา ๗ แห่งพระราชบัญญัติโบราณสถาน โบราณวัตถุ ศิลปวัตถุ และพิพิธภัณฑสถานแห่งชาติ พ.ศ. ๒๕๐๔ กรมศิลปากรจึงกำหนดเขตที่ดินโบราณสถานวัดช้างค้ำวรวิหาร ตำบลในเวียง อำเภอเมืองน่าน จังหวัดน่าน เนื้อที่โบราณสถาน ประมาณ ๕ ไร่ ๘๒ วา^๒ ตามผังแนบท้ายประกาศนี้

จึงขอประกาศเพื่อทราบทั่วกัน

ประกาศ ณ วันที่ ๑ กรกฎาคม ๒๕๒๓

เดโช สนวนานนท์

อธิบดีกรมศิลปากร



ประกาศกรมศิลปากร

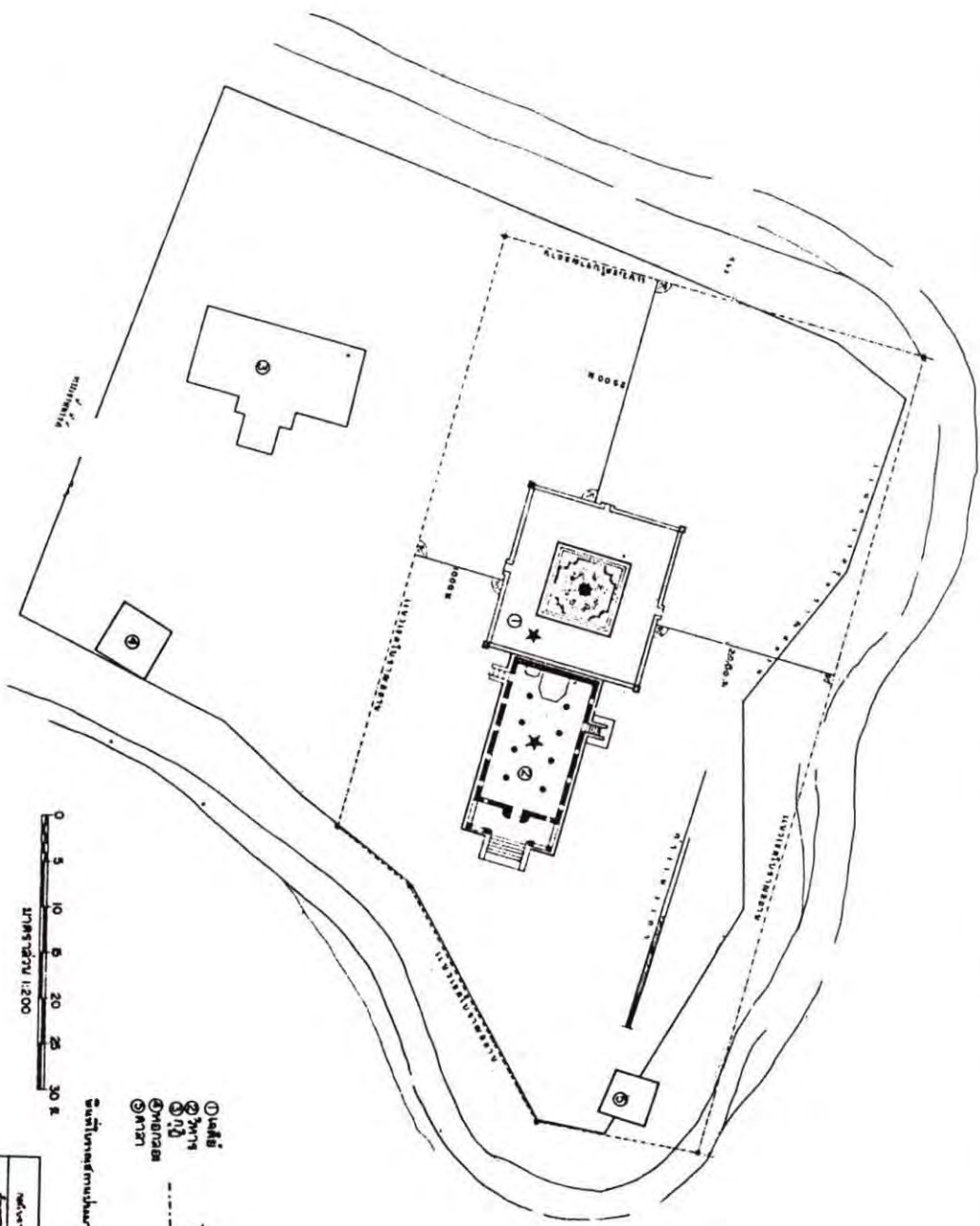
เรื่อง กำหนดเขตที่ดินโบราณสถาน
ประกาศในราชกิจจานุเบกษา เล่ม ๕๗ ตอนที่ ๑๒๓
วันที่ ๑๒ สิงหาคม ๒๕๒๓ หน้า ๒๗๔๒

ตามที่กรมศิลปากรประกาศขึ้นทะเบียนโบราณสถานวัดพระธาตุเบ็งสกัด ตามประกาศในราชกิจจานุเบกษา เล่ม ๖๑ ตอนที่ ๖๕ วันที่ ๒๔ ตุลาคม ๒๕๔๗ หากแต่ไม่ได้กำหนดเขตที่ดินโบราณสถาน

ฉะนั้น อาศัยอำนาจตามความในมาตรา ๗ แห่งพระราชบัญญัติโบราณสถาน โบราณวัตถุ ศิลปวัตถุ และพิพิธภัณฑสถานแห่งชาติ พ.ศ. ๒๕๐๔ กรมศิลปากรจึงกำหนดเขตที่ดินโบราณสถานวัดพระธาตุเบ็งสกัด ตำบลบัว อำเภอบัว จังหวัดน่าน พื้นที่โบราณสถานประมาณ ๒ ไร่ ๑ งาน ๗๓ ตารางวา ตามแบบขแนบท้ายประกาศนี้

จึงขอประกาศเพื่อทราบทั่วกัน

ประกาศ ณ วันที่ ๑ กรกฎาคม ๒๕๒๓
เดโช สนวนานนท์
อธิบดีกรมศิลปากร



- ① КВАДР
- ② КОЛ
- ③ КОЛ
- ④ КОЛ
- ⑤ КОЛ

Суданский музей в Иерусалиме

★ Суданский музей
 - - - - - Суданский музей
 | Суданский музей

| | |
|----------------|---------------------|
| Имя: | Иерусалимский музей |
| №: | № 57 в. 04 в. 100. |
| Страна: | Израиль |
| Город: | Иерусалим |
| Улица: | Иерусалим |
| Почтовый ящик: | Иерусалим |
| Телефон: | Иерусалим |
| Дата: | Иерусалим |

ประกาศกรมศิลปากร

เรื่อง กำหนดเขตที่ดินโบราณสถาน

ประกาศในราชกิจจานุเบกษา เล่ม ๕๗ ตอนที่ ๑๒๓

วันที่ ๑๒ สิงหาคม ๒๕๒๓ หน้า ๒๗๔๓

ตามที่กรมศิลปากรประกาศขึ้นทะเบียนโบราณสถานวัดบุญยืน ตามประกาศในราชกิจจานุเบกษา เล่ม ๖๑ ตอนที่ ๖๕ วันที่ ๒๔ ตุลาคม ๒๕๓๗ หากแต่มิได้กำหนดเขตที่ดินโบราณสถาน

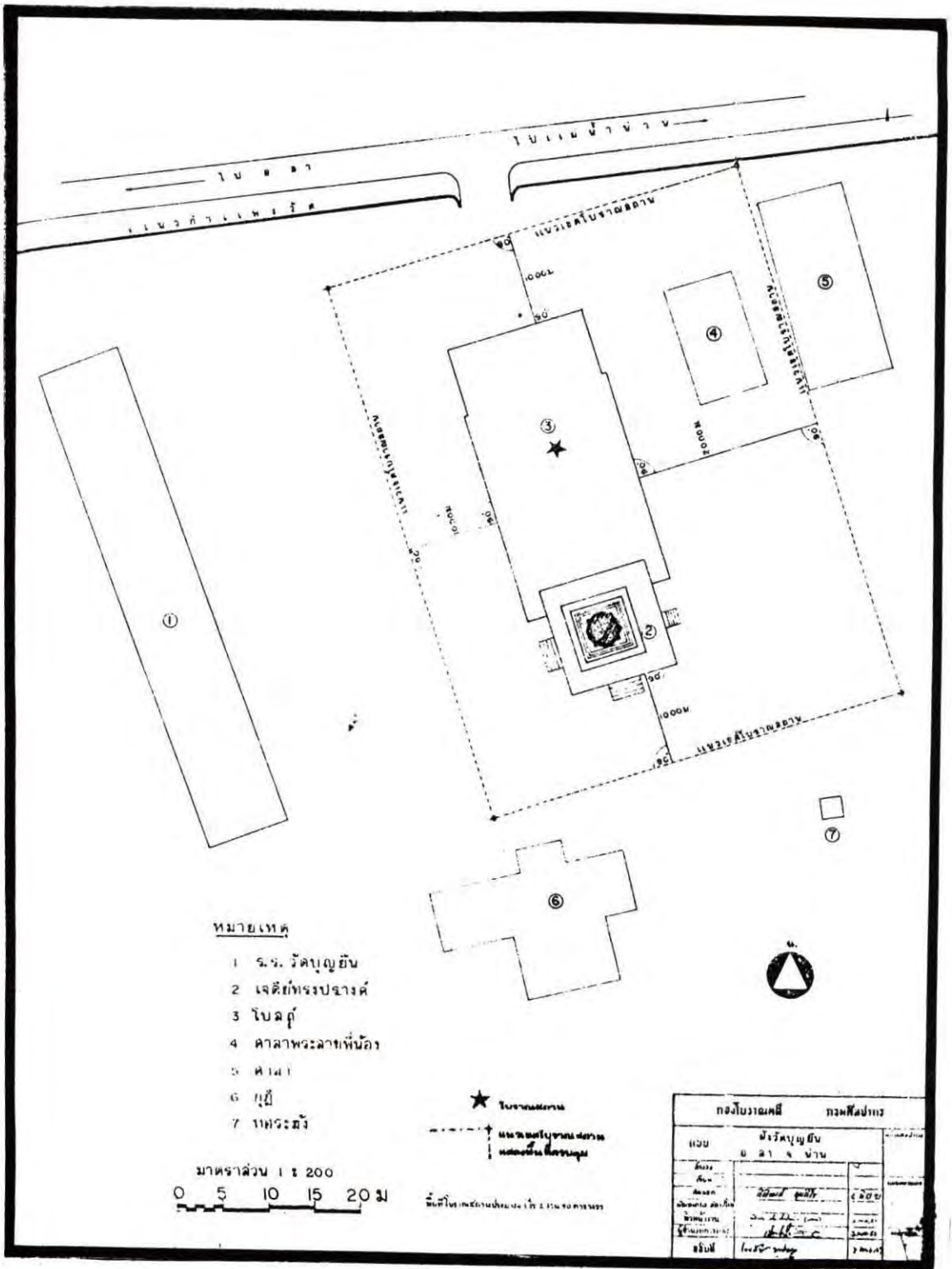
ฉะนั้น อาศัยอำนาจตามความในมาตรา ๗ แห่งพระราชบัญญัติโบราณสถาน โบราณวัตถุ ศิลปวัตถุ และพิพิธภัณฑสถานแห่งชาติ พ.ศ. ๒๕๐๔ กรมศิลปากรจึงกำหนดเขตที่ดินโบราณสถานวัดบุญยืน ตำบลกลางเวียง อำเภอสา จังหวัดน่าน เนื้อที่โบราณสถานประมาณ ๑ ไร่ ๒ งาน ๕๐ ตารางวา ตามผังฯ แนบท้ายประกาศนี้

จึงขอประกาศเพื่อทราบทั่วกัน

ประกาศ ณ วันที่ ๑ กรกฎาคม ๒๕๒๓

เดโช สนวนานนท์

อธิบดีกรมศิลปากร



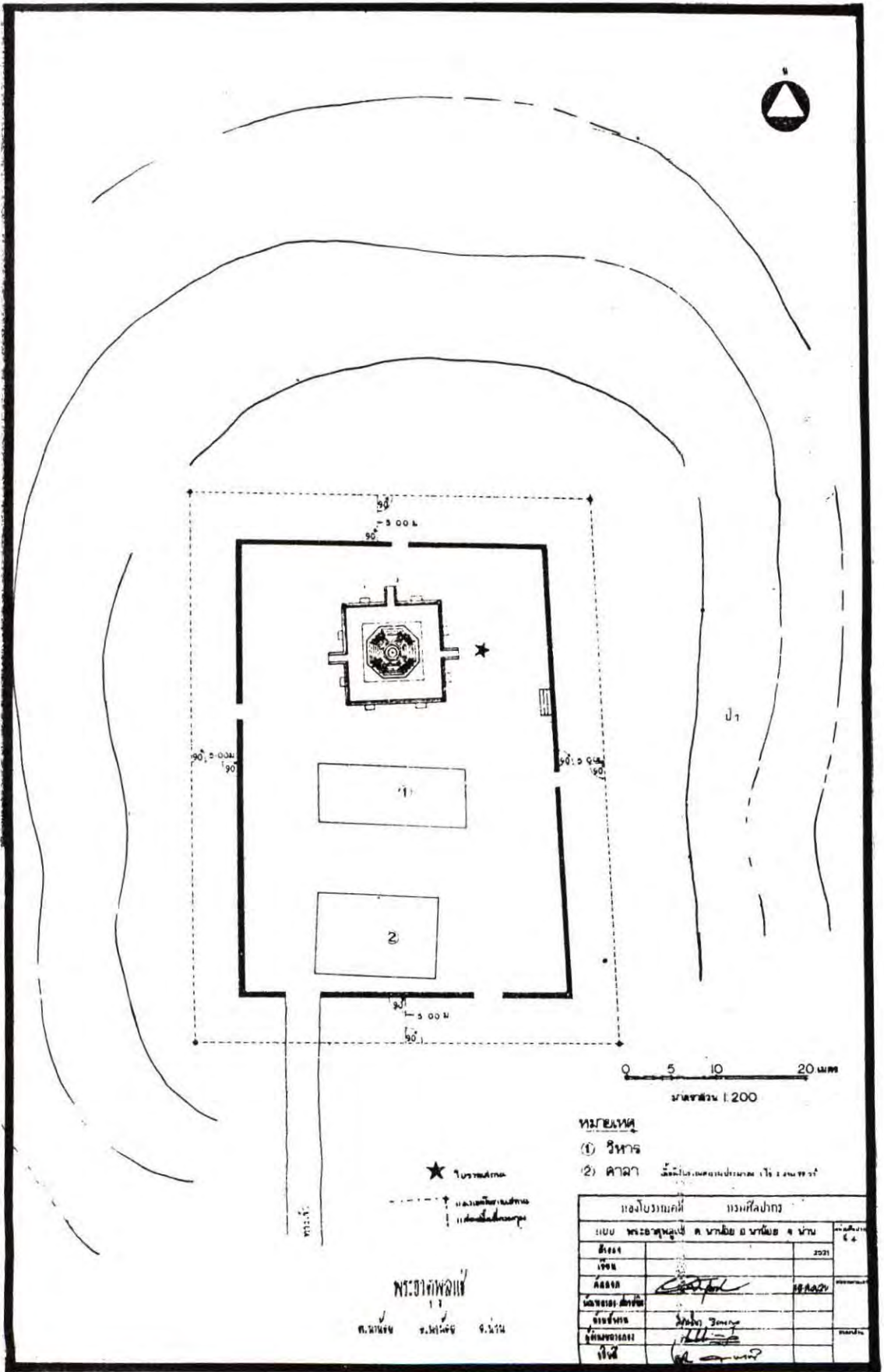
ประกาศกรมศิลปากร

เรื่อง กำหนดเขตที่ดินโบราณสถาน
ประกาศในราชกิจจานุเบกษา เล่ม ๕๗ ตอนที่ ๑๒๓
วันที่ ๑๒ สิงหาคม ๒๕๒๓ หน้า ๒๗๔๔

ตามที่กรมศิลปากรประกาศขึ้นทะเบียนโบราณสถานวัดพระธาตุพลูแช่ ตามประกาศในราชกิจจานุเบกษา เล่ม ๖๑ ตอนที่ ๖๕ วันที่ ๒๔ ตุลาคม ๒๕๔๗ หากแต่มิได้กำหนดเขตที่ดินโบราณสถาน ฉะนั้น อาศัยอำนาจตามความในมาตรา ๗ แห่งพระราชบัญญัติโบราณสถาน โบราณวัตถุ ศิลปวัตถุ และพิพิธภัณฑสถานแห่งชาติ พ.ศ. ๒๕๐๔ กรมศิลปากรจึงกำหนดเขตที่ดินโบราณสถานวัดพระธาตุพลูแช่ ตำบลน่านน้อย อำเภอน่านน้อย จังหวัดน่าน เนื้อที่โบราณสถานประมาณ ๑ ไร่ ๒ งาน ๕๔ วา^๒ ตามแบบขแนบท้ายประกาศนี้

จึงขอประกาศเพื่อทราบทั่วกัน

ประกาศ ณ วันที่ ๑ กรกฎาคม ๒๕๒๓
เดโช สนวนานนท์
อธิบดีกรมศิลปากร



0 5 10 20 M
 1:200

- ★ 1. ฐานพระพุทธรูป
 ① ฐานพระพุทธรูป
 ② ฐานพระพุทธรูป

กรมศิลปากร
 สำนักศิลปคดี
 กรุงเทพฯ

| ข้อมูลเบื้องต้น | | ข้อมูลสถานที่ | |
|-----------------|--|---------------|------|
| ชื่อ | วัดพระเชตุพนวิมลมังคลารามราชวรมหาวิหาร | เลขที่ | 2021 |
| ปีที่สำรวจ | | สถานที่ | |
| ผู้สำรวจ | ... | สถานที่ | |
| ผู้บันทึก | ... | สถานที่ | |
| ผู้ตรวจ | ... | สถานที่ | |

ประกาศกรมศิลปากร

เรื่อง กำหนดเขตที่ดินโบราณสถาน

ประกาศในราชกิจจานุเบกษา เล่ม ๕๗ ตอนที่ ๑๒๓

วันที่ ๑๒ สิงหาคม ๒๕๒๓ หน้า ๒๗๔๕

ตามที่กรมศิลปากรประกาศขึ้นทะเบียนโบราณสถานวัดราชา (ร้าง) ตามประกาศในราชกิจจานุเบกษา เล่ม ๕๓ ตอนที่ ๒๔ วันที่ ๒ สิงหาคม ๒๕๑๙ หากแต่มิได้กำหนดเขตที่ดินโบราณสถาน

ฉะนั้น อาศัยอำนาจตามความในมาตรา ๗ แห่งพระราชบัญญัติโบราณสถาน โบราณวัตถุ ศิลปวัตถุ และพิพิธภัณฑสถานแห่งชาติ พ.ศ. ๒๕๐๔ กรมศิลปากรจึงกำหนดเขตที่ดินโบราณสถานวัดราชา (ร้าง) อำเภอเมืองลพบุรี จังหวัดลพบุรี ดังนี้

๑. ซ่องระบายลม พื้นที่ประมาณ ๓ งาน ๑๘ ตารางวา
๒. ดึกสมเด็จพระสังฆราช พื้นที่ประมาณ ๒ ไร่ ๒๗ ตารางวา
๓. อุโบสถ และพระปรางค์ พื้นที่ประมาณ ๒ งาน ๖๐ ตารางวา

ตามแผนผังฯ แนบท้ายประกาศนี้

จึงขอประกาศเพื่อทราบทั่วกัน

ประกาศ ณ วันที่ ๑ กรกฎาคม ๒๕๒๓

เดโช สวานานนท์

อธิบดีกรมศิลปากร

ประกาศกรมศิลปากร

เรื่อง กำหนดเขตที่ดินโบราณสถาน
ประกาศในราชกิจจานุเบกษา เล่ม ๙๗ ตอนที่ ๑๒๓
วันที่ ๑๒ สิงหาคม ๒๕๒๓ หน้า ๒๗๔๖

ตามที่กรมศิลปากรประกาศขึ้นทะเบียนโบราณสถานวัดพระหลวง ตามประกาศในราชกิจจานุเบกษา เล่ม ๕๒ ตอนที่ ๗๕ วันที่ ๘ มีนาคม ๒๔๗๘ หากแต่มิได้กำหนดเขตที่ดินโบราณสถาน

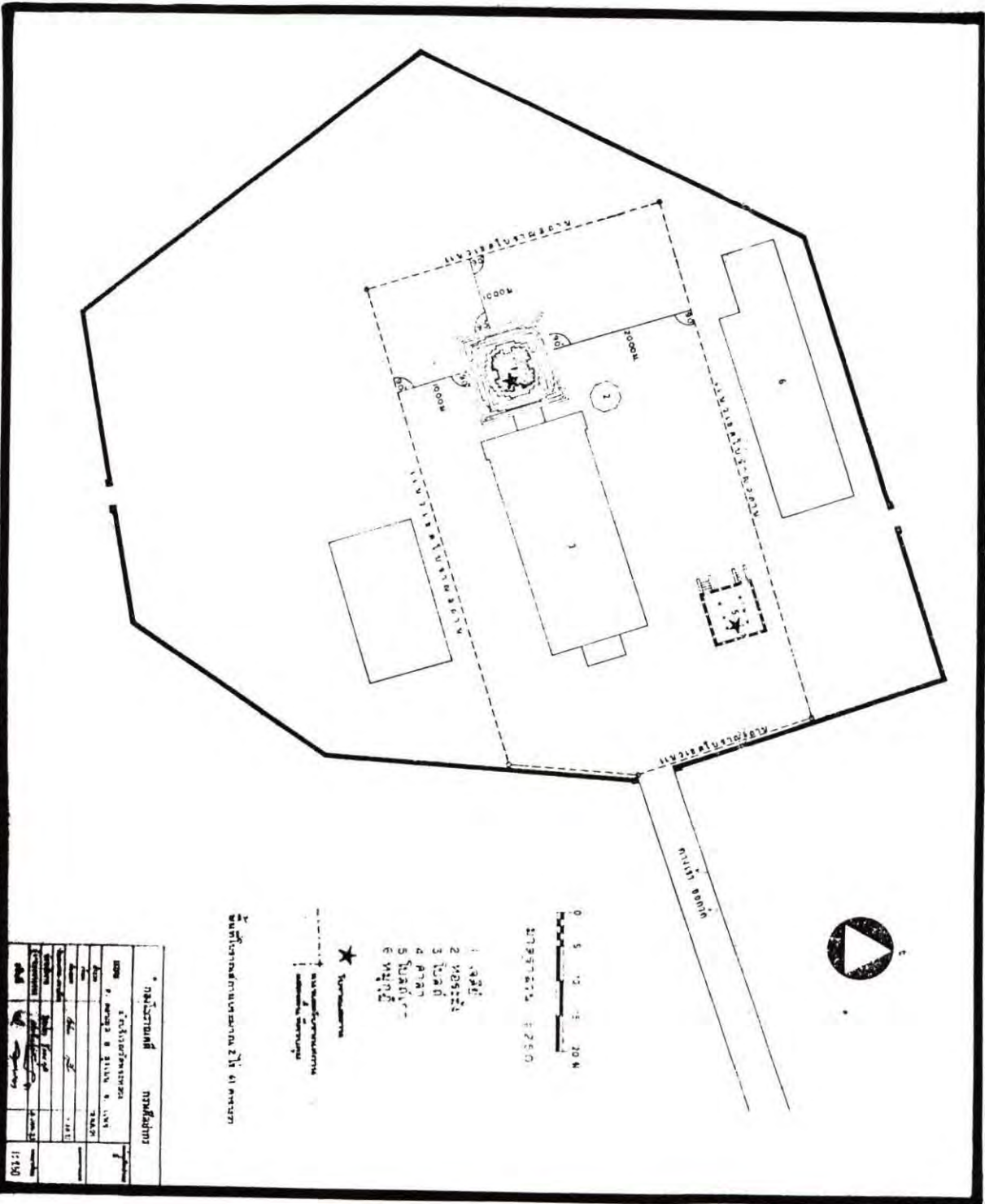
ฉะนั้น อาศัยอำนาจตามความในมาตรา ๗ แห่งพระราชบัญญัติโบราณสถาน โบราณวัตถุ ศิลปวัตถุ และพิพิธภัณฑสถานแห่งชาติ พ.ศ. ๒๕๐๔ กรมศิลปากรจึงกำหนดเขตที่ดินโบราณสถานวัดพระหลวง ตำบลดอนมูล อำเภอสูงเม่น จังหวัดแพร่ เนื้อที่โบราณสถานประมาณ ๒ ไร่ ๖๑ ตารางวา ตามผังฯ แนบท้ายประกาศนี้

จึงขอประกาศเพื่อทราบทั่วกัน

ประกาศ ณ วันที่ ๑ กรกฎาคม ๒๕๒๓

เดโช สนวนานนท์

อธิบดีกรมศิลปากร



- 1 ครัว
- 2 ระเบียง
- 3 โถง
- 4 ห้องนอน
- 5 ห้องน้ำ
- 6 ระเบียง

★ ประตูบ้าน

↑ ทางขึ้นบ้าน

↓ ทางลงบ้าน

ขนาดที่ดินตามแบบแปลน 2 ไร่ 61 ตารางวา

| | | | |
|---------------|--|---------------|--|
| * หน่วยงานที่ | | * หน่วยงานที่ | |
| ชื่อ | | ชื่อ | |
| ตำแหน่ง | | ตำแหน่ง | |
| วันที่ | | วันที่ | |
| สถานที่ | | สถานที่ | |
| ชื่อ | | ชื่อ | |
| ตำแหน่ง | | ตำแหน่ง | |
| วันที่ | | วันที่ | |
| สถานที่ | | สถานที่ | |

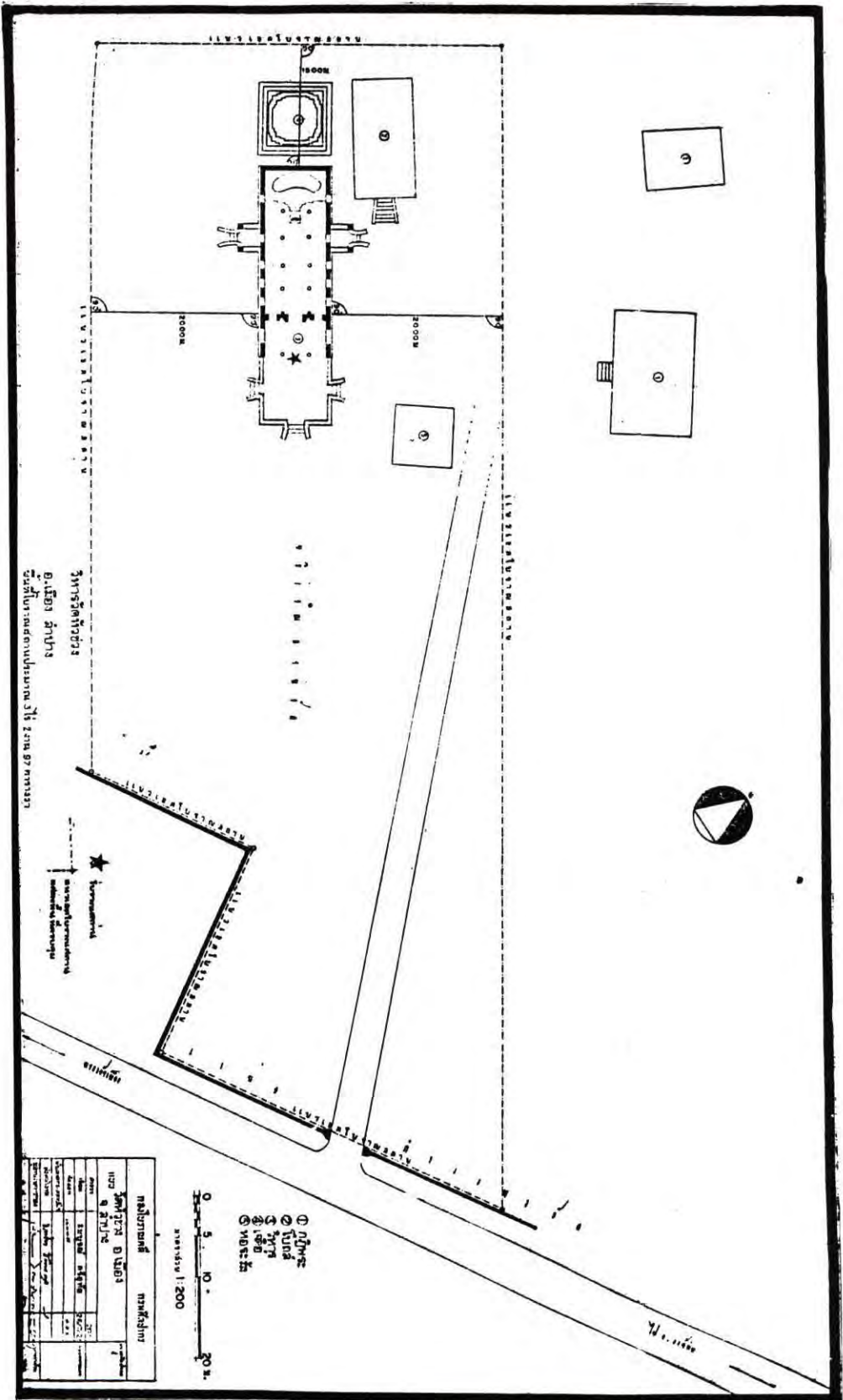
ประกาศกรมศิลปากร
เรื่อง ขึ้นทะเบียนโบราณสถาน
ประกาศในราชกิจจานุเบกษา เล่ม ๘๗ ตอนที่ ๑๕๕
วันที่ ๑๔ ตุลาคม ๒๕๒๓ หน้า ๓๕๑๔

อาศัยอำนาจตามความในมาตรา ๗ แห่งพระราชบัญญัติโบราณสถาน โบราณวัตถุ ศิลปวัตถุ และพิพิธภัณฑสถานแห่งชาติ พ.ศ. ๒๕๐๔ กรมศิลปากรจึงประกาศขึ้นทะเบียนโบราณสถานวัดหัวข่วง ตำบลเวียงเหนือ อำเภอเมืองลำปาง จังหวัดลำปาง สิ่งสำคัญ คือ

๑. วิหาร

พื้นที่โบราณสถานประมาณ ๓ ไร่ ๒ งาน ๔๗ ตารางวา ตามแบบฯ แนบท้ายประกาศนี้
จึงขอประกาศเพื่อทราบทั่วกัน

ประกาศ ณ วันที่ ๒๗ สิงหาคม ๒๕๒๓
เดโช สนวนานนท์
อธิบดีกรมศิลปากร



| Gebäude | | Anlage | |
|-----------|-----|--------|-----|
| 107 | 108 | 109 | 110 |
| Küche | | Treppe | |
| Tür | | Wand | |
| Wegweiser | | Weg | |
| Wegweiser | | Weg | |
| Wegweiser | | Weg | |

ประกาศกรมศิลปากร
เรื่อง ขึ้นทะเบียนโบราณสถาน
ประกาศในราชกิจจานุเบกษา เล่ม ๕๗ ตอนที่ ๑๕๕
วันที่ ๑๔ ตุลาคม ๒๕๒๓ หน้า ๓๕๑๕

อาศัยอำนาจตามความในมาตรา ๗ แห่งพระราชบัญญัติโบราณสถาน โบราณวัตถุ ศิลปวัตถุ และพิพิธภัณฑสถานแห่งชาติ พ.ศ. ๒๕๐๔ กรมศิลปากรจึงประกาศขึ้นทะเบียนโบราณสถาน วัดปงยางคก ตำบลปงยางคก อำเภอห้างฉัตร จังหวัดลำปาง สิ่งสำคัญ คือ

๑. วิหาร

พื้นที่โบราณสถานประมาณ ๓ งาน ๑๔ ตารางวา ตามแบบฯ แนบท้ายประกาศนี้
จึงขอประกาศเพื่อทราบทั่วกัน

ประกาศ ณ วันที่ ๒๗ สิงหาคม ๒๕๒๓
เดโช สนวนนนท์
อธิบดีกรมศิลปากร

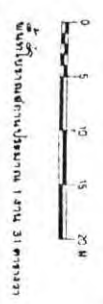
ประกาศกรมศิลปากร
เรื่อง ขึ้นทะเบียนโบราณสถาน
ประกาศในราชกิจจานุเบกษา เล่ม ๘๗ ตอนที่ ๑๕๘
วันที่ ๑๔ ตุลาคม ๒๕๒๓ หน้า ๓๕๑๖

อาศัยอำนาจตามความในมาตรา ๗ แห่งพระราชบัญญัติโบราณสถาน โบราณวัตถุ ศิลปวัตถุ และพิพิธภัณฑสถานแห่งชาติ พ.ศ. ๒๕๐๔ กรมศิลปากรจึงประกาศขึ้นทะเบียนโบราณสถาน วัดคะตึก-เชียงมัน ตำบลหัวเวียง อำเภอเมืองลำปาง จังหวัดลำปาง สิ่งสำคัญ คือ

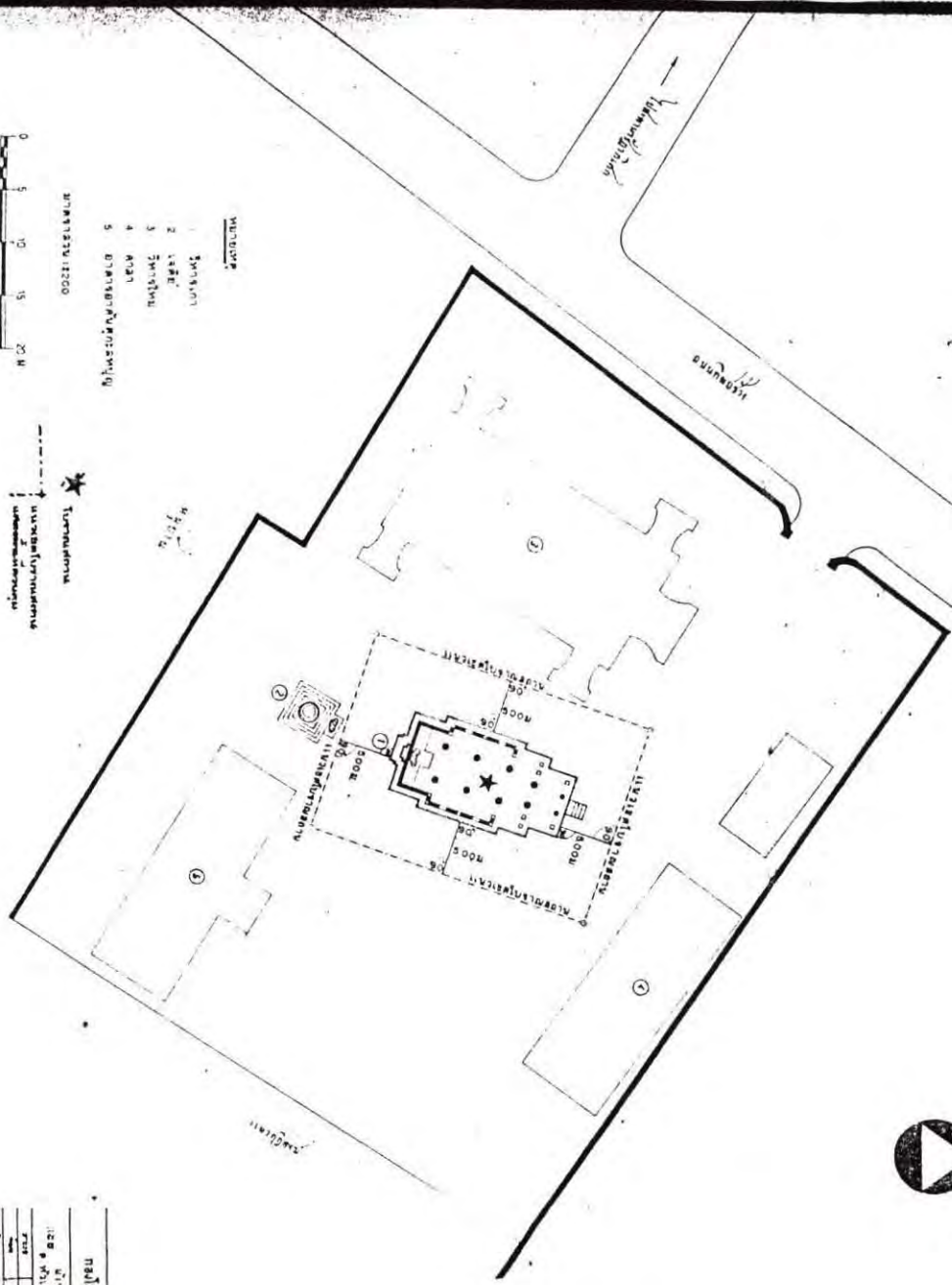

๑. วิหารเก่า

พื้นที่โบราณสถานประมาณ ๑ งาน ๓๑ ตารางวา ตามผังฯ แนบท้ายประกาศนี้
จึงขอประกาศเพื่อทราบทั่วกัน

ประกาศ ณ วันที่ ๒๗ สิงหาคม ๒๕๒๓
เดโช สนวนานนท์
อธิบดีกรมศิลปากร



- LEGENDA
1. ЗНАК
 2. КОМНАТА
 3. ПОВЕРЛИВО
 4. КРАТ
 5. ДИСТАНЦИОННО



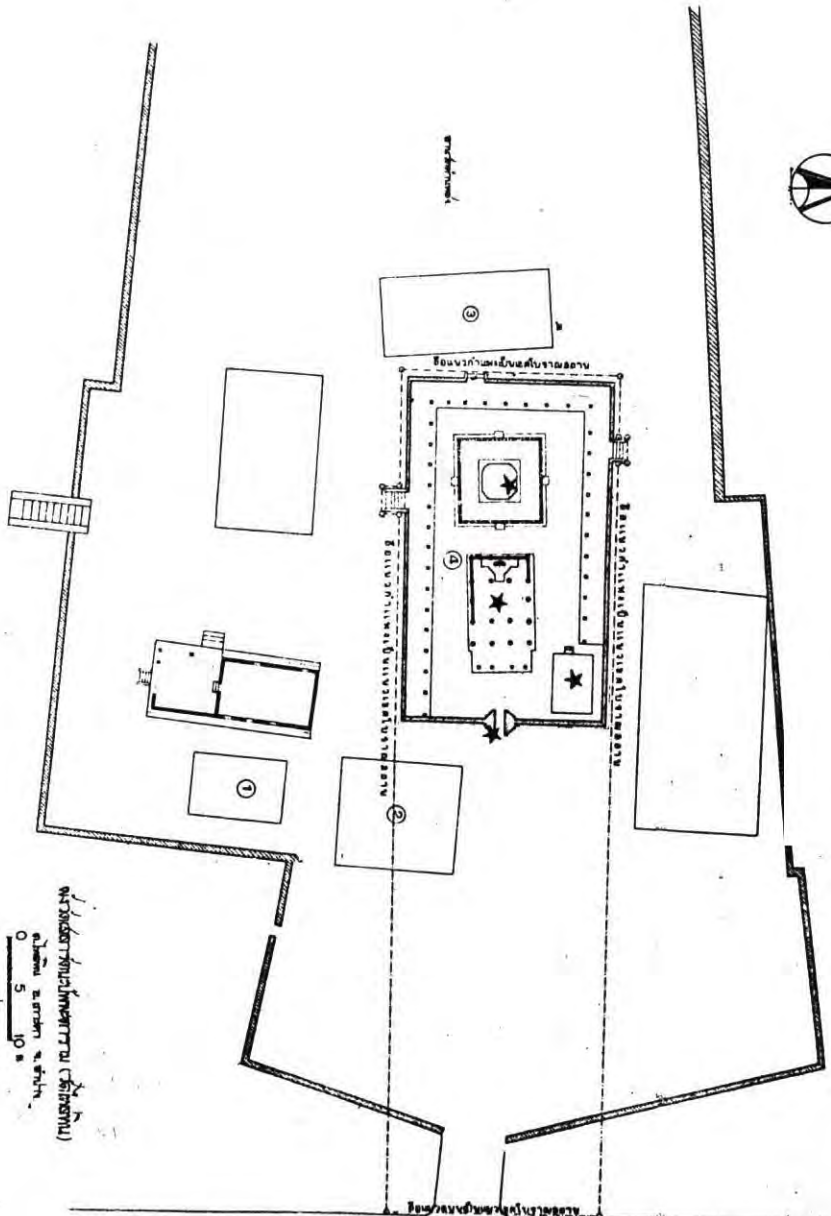
| наименование | назначение |
|-----------------|--------------|
| 1. ЗНАК | знак |
| 2. КОМНАТА | комната |
| 3. ПОВЕРЛИВО | поверливо |
| 4. КРАТ | крат |
| 5. ДИСТАНЦИОННО | дистанционно |

ประกาศกรมศิลปากร
เรื่อง ขึ้นทะเบียนโบราณสถาน
ประกาศในราชกิจจานุเบกษา เล่ม ๕๗ ตอนที่ ๑๕๕
วันที่ ๑๔ ตุลาคม ๒๕๒๓ หน้า ๓๕๑๗

อาศัยอำนาจตามความในมาตรา ๗ แห่งพระราชบัญญัติโบราณสถาน โบราณวัตถุ ศิลปวัตถุ และพิพิธภัณฑสถานแห่งชาติ พ.ศ. ๒๕๐๔ กรมศิลปากรจึงประกาศขึ้นทะเบียนโบราณสถาน วัดเสลารัตน-
ปัทมหาราม (วัดไหล่หิน) ตำบลไหล่หิน อำเภอเกาะคา จังหวัดลำปาง สิ่งสำคัญ คือ

๑. วิหาร
พื้นที่โบราณสถานประมาณ ๑ ไร่ ๓๐ ตารางวา ตามผังฯ แนบท้ายประกาศนี้
จึงขอประกาศเพื่อทราบทั่วกัน

ประกาศ ณ วันที่ ๒๕ สิงหาคม ๒๕๒๓
เดโช สนวนานนท์
อธิบดีกรมศิลปากร



1:1000
 0 5 10 м
 11.2000

* 11.2000
 ① 11.2000
 ② 11.2000
 ③ 11.2000
 ④ 11.2000

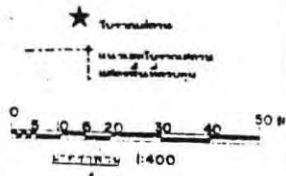
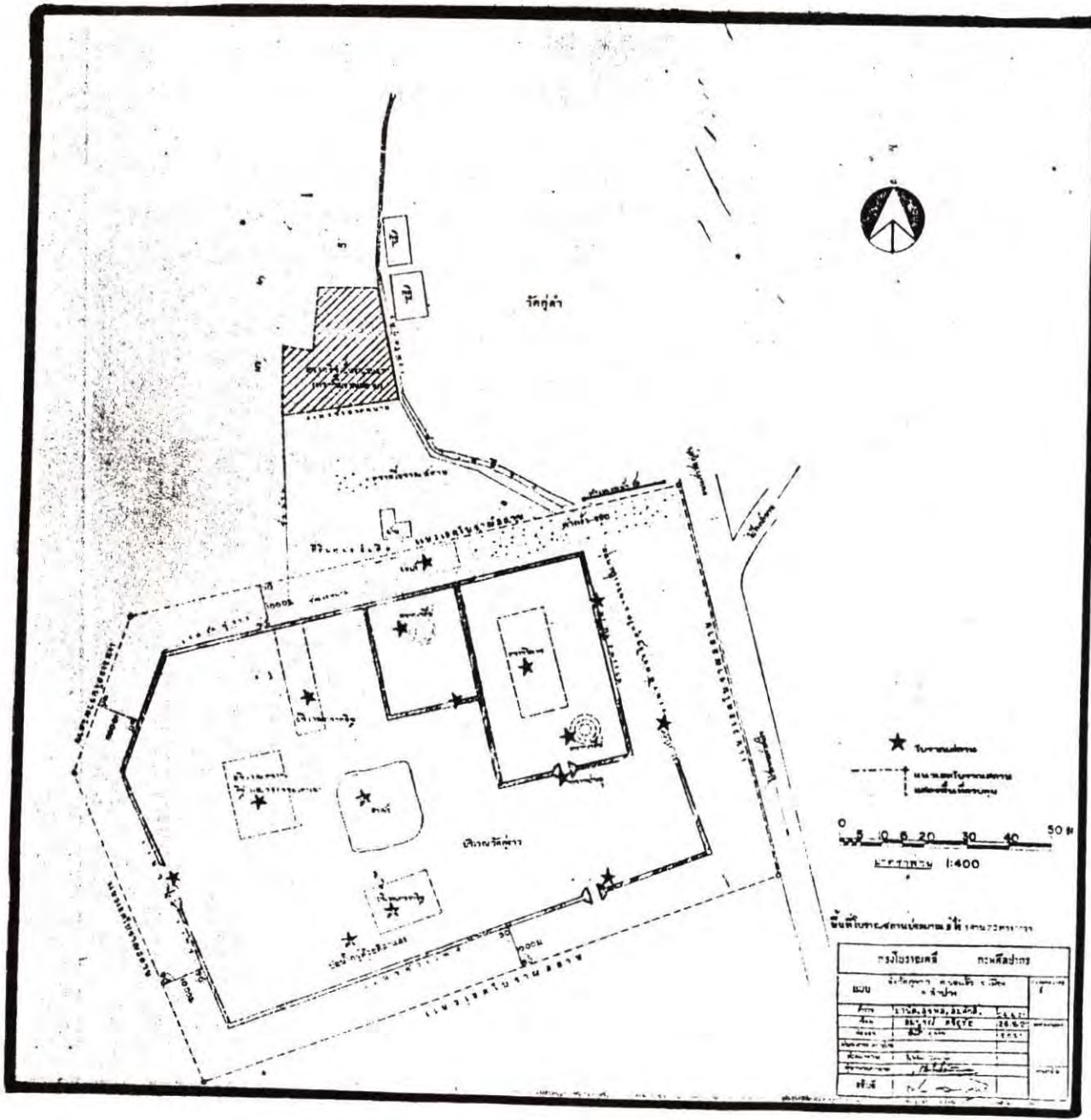
| № | Имя | Фамилия | Дата | Подпись |
|----|-----------|---------------------------------|---------|-------------|
| 1 | Иванов | Иван Иванович | 11.2000 | [Signature] |
| 2 | Петров | Петров Петр Петрович | 11.2000 | [Signature] |
| 3 | Сидоров | Сидоров Сидор Сидорович | 11.2000 | [Signature] |
| 4 | Смирнов | Смирнов Смирнов Смирнович | 11.2000 | [Signature] |
| 5 | Климов | Климов Климов Климович | 11.2000 | [Signature] |
| 6 | Куликов | Куликов Куликов Куликович | 11.2000 | [Signature] |
| 7 | Левин | Левин Левин Левинич | 11.2000 | [Signature] |
| 8 | Мухоморов | Мухоморов Мухоморов Мухоморович | 11.2000 | [Signature] |
| 9 | Новиков | Новиков Новиков Новикович | 11.2000 | [Signature] |
| 10 | Попов | Попов Попов Попович | 11.2000 | [Signature] |
| 11 | Соловьев | Соловьев Соловьев Соловьевич | 11.2000 | [Signature] |
| 12 | Тихонов | Тихонов Тихонов Тихонович | 11.2000 | [Signature] |
| 13 | Федотов | Федотов Федотов Федотович | 11.2000 | [Signature] |
| 14 | Харьков | Харьков Харьков Харькович | 11.2000 | [Signature] |
| 15 | Цыганов | Цыганов Цыганов Цыганович | 11.2000 | [Signature] |
| 16 | Чайков | Чайков Чайков Чайкович | 11.2000 | [Signature] |
| 17 | Шаров | Шаров Шаров Шарович | 11.2000 | [Signature] |
| 18 | Щербаков | Щербаков Щербаков Щербакович | 11.2000 | [Signature] |
| 19 | Юрьев | Юрьев Юрьев Юрьевич | 11.2000 | [Signature] |
| 20 | Яковлев | Яковлев Яковлев Яковлевич | 11.2000 | [Signature] |

ประกาศกรมศิลปากร
เรื่อง ขึ้นทะเบียนโบราณสถาน
ประกาศในราชกิจจานุเบกษา เล่ม ๕๗ ตอนที่ ๑๕๕
วันที่ ๑๔ ตุลาคม ๒๕๒๓ หน้า ๓๕๑๘

อาศัยอำนาจตามความในมาตรา ๗ แห่งพระราชบัญญัติโบราณสถาน โบราณวัตถุ ศิลปวัตถุ และพิพิธภัณฑสถานแห่งชาติ พ.ศ. ๒๕๐๔ กรมศิลปากรจึงประกาศขึ้นทะเบียนโบราณสถานวัดกุฎขาว (ร้าง) ตำบลบ่อแก้ว อำเภอเมืองลำปาง จังหวัดลำปาง พื้นที่โบราณสถานประมาณ ๔ ไร่ ๑ งาน ๗๐ ตารางวา ตามผังฯ แนบท้ายประกาศนี้

จึงขอประกาศเพื่อทราบทั่วกัน

ประกาศ ณ วันที่ ๒๕ สิงหาคม ๒๕๒๓
เดโช สนวนานนท์
อธิบดีกรมศิลปากร



| ข้อมูลเบื้องต้น | | การพิจารณา | |
|-----------------|---------|--------------|-------|
| ชื่อ | ที่ตั้ง | วัตถุประสงค์ | สถานะ |
| ชื่อ | ที่ตั้ง | วัตถุประสงค์ | สถานะ |
| ชื่อ | ที่ตั้ง | วัตถุประสงค์ | สถานะ |
| ชื่อ | ที่ตั้ง | วัตถุประสงค์ | สถานะ |
| ชื่อ | ที่ตั้ง | วัตถุประสงค์ | สถานะ |
| ชื่อ | ที่ตั้ง | วัตถุประสงค์ | สถานะ |

ประกาศกรมศิลปากร
เรื่อง ขึ้นทะเบียนโบราณสถาน
ประกาศในราชกิจจานุเบกษา เล่ม ๕๗ ตอนที่ ๑๕๕
วันที่ ๑๔ ตุลาคม ๒๕๒๓ หน้า ๓๕๑๕

อาศัยอำนาจตามความในมาตรา ๗ แห่งพระราชบัญญัติโบราณสถาน โบราณวัตถุ ศิลปวัตถุ และพิพิธภัณฑสถานแห่งชาติ พ.ศ. ๒๕๐๔ กรมศิลปากรจึงประกาศขึ้นทะเบียนโบราณสถาน วัดสุชาดาราม ตำบลเวียงเหนือ อำเภอเมืองลำปาง จังหวัดลำปาง สิ่งสำคัญ คือ

๑. วิหาร

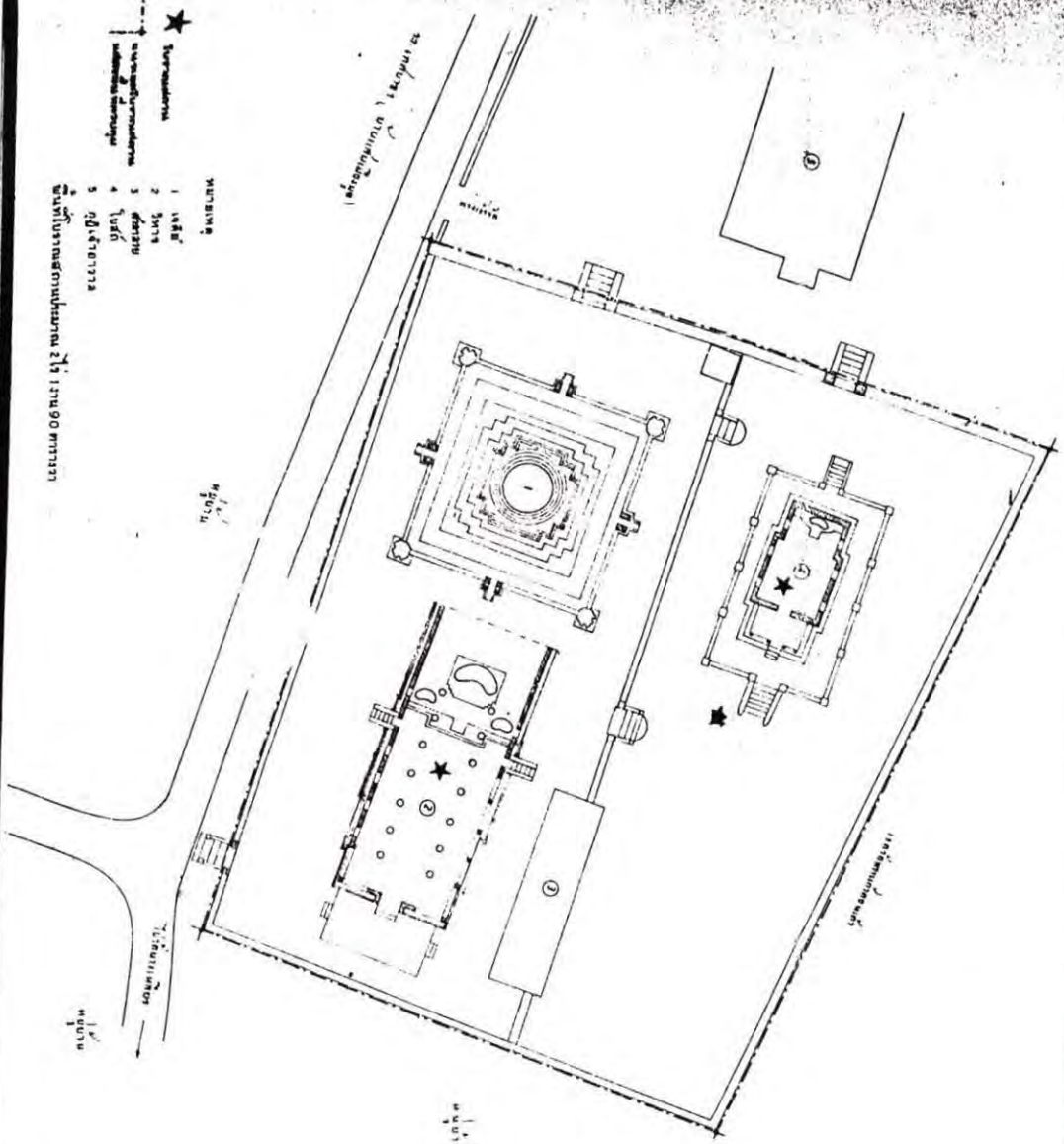
๒. โบสถ์

พื้นที่โบราณสถานประมาณ ๒ ไร่ ๑ งาน ๕๐ ตารางวา ตามผังฯ แนบท้ายประกาศนี้
จึงขอประกาศเพื่อทราบทั่วกัน

ประกาศ ณ วันที่ ๒๕ สิงหาคม ๒๕๒๓

เดโช สนวนานนท์

อธิบดีกรมศิลปากร



1 วัดพระ
 2 วัดพระ
 3 วัดพระ
 4 วัดพระ
 5 วัดพระ
 วัดพระเชตุพนวิมลมังคลารามราชวรมหาวิหาร
 วัดพระเชตุพนวิมลมังคลารามราชวรมหาวิหาร

| กรมศิลปากร | | กรมโบราณคดี | |
|-------------------------------|--|-------------|--------------|
| ใบยืมศิลปวัตถุโบราณคดี - ๒๕๖๓ | | | |
| เลขที่ | ๒๕๖๓ | ปี | ๒๕๖๓ |
| สถานที่ | วัดพระเชตุพนวิมลมังคลารามราชวรมหาวิหาร | วันที่ | ๒๕๖๓ |
| ผู้ยืม | นาย [Name] | ตำแหน่ง | นักโบราณคดี |
| ผู้ให้ยืม | นาย [Name] | ตำแหน่ง | หัวหน้าหน่วย |
| สถานที่ | วัดพระเชตุพนวิมลมังคลารามราชวรมหาวิหาร | วันที่ | ๒๕๖๓ |
| เรื่อง | ยืมศิลปวัตถุโบราณคดี | | |

๐ ๕ ๑๐ ๑๕ ๒๐
 ๐ ๕ ๑๐ ๑๕ ๒๐
 ๐ ๕ ๑๐ ๑๕ ๒๐



ประกาศกรมศิลปากร
เรื่อง ขึ้นทะเบียนโบราณสถาน
ประกาศในราชกิจจานุเบกษา เล่ม ๘๗ ตอนที่ ๑๕๘
วันที่ ๑๔ ตุลาคม ๒๕๒๓ หน้า ๓๕๒๐

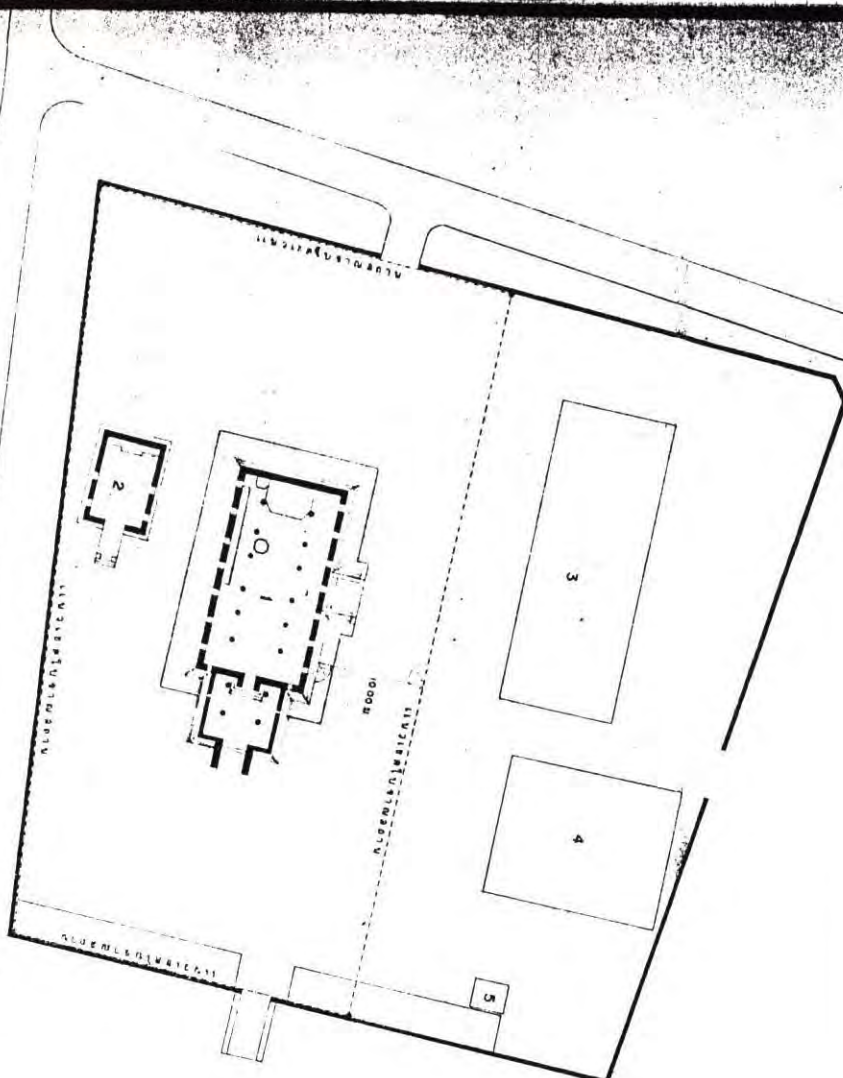
อาศัยอำนาจตามความในมาตรา ๗ แห่งพระราชบัญญัติโบราณสถาน โบราณวัตถุ ศิลปวัตถุ และพิพิธภัณฑสถานแห่งชาติ พ.ศ. ๒๕๐๔ กรมศิลปากรจึงประกาศขึ้นทะเบียนโบราณสถาน วัดหนองบัว ตำบลป่าคา อำเภอท่าวังผา จังหวัดน่าน สิ่งสำคัญ คือ

๑. วิหาร

๒. พระอุโบสถ

เนื้อที่โบราณสถานประมาณ ๑ ไร่ ๒ งาน ๓๐ ตารางวา ตามผังฯ แนบท้ายประกาศนี้
จึงขอประกาศเพื่อทราบทั่วกัน

ประกาศ ณ วันที่ ๒๕ สิงหาคม ๒๕๒๓
เดโช สวานานนท์
อธิบดีกรมศิลปากร



★ TUNJUKAN
TUNJUKAN

ALUWU...
ALUWU...



- LEGENDA
- 1. Tembok
 - 2. Kabinet
 - 3. Dinding
 - 4. Kabinet
 - 5. Meja

| | |
|--|--|
| <p>NO. 1000</p> <p>ALUWU... ALUWU...</p> | |
| <p>NO. 1000</p> <p>ALUWU... ALUWU...</p> | <p>NO. 1000</p> <p>ALUWU... ALUWU...</p> |
| <p>NO. 1000</p> <p>ALUWU... ALUWU...</p> | <p>NO. 1000</p> <p>ALUWU... ALUWU...</p> |
| <p>NO. 1000</p> <p>ALUWU... ALUWU...</p> | <p>NO. 1000</p> <p>ALUWU... ALUWU...</p> |

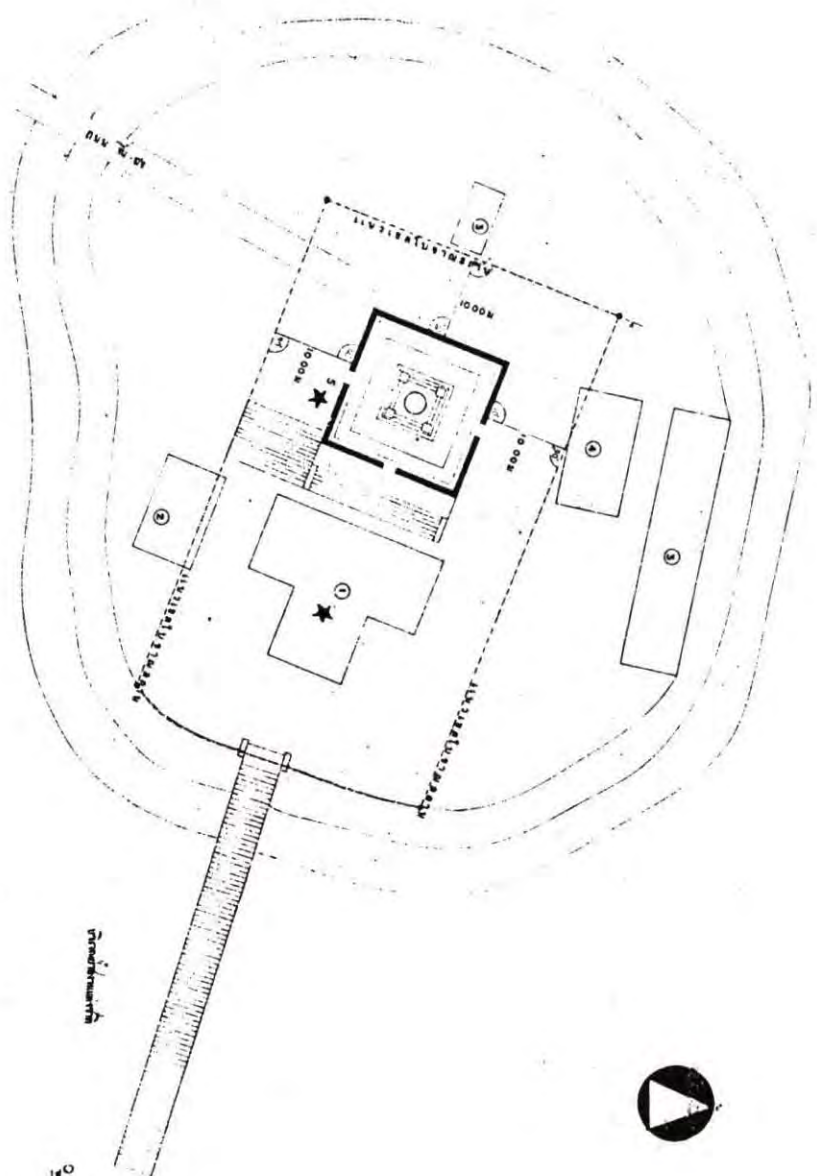
ประกาศกรมศิลปากร
เรื่อง ขึ้นทะเบียนโบราณสถาน
ประกาศในราชกิจจานุเบกษา เล่ม ๕๗ ตอนที่ ๑๕๕
วันที่ ๑๔ ตุลาคม ๒๕๒๓ หน้า ๓๕๒๑

อาศัยอำนาจตามความในมาตรา ๗ แห่งพระราชบัญญัติโบราณสถาน โบราณวัตถุ ศิลปวัตถุ และพิพิธภัณฑสถานแห่งชาติ พ.ศ. ๒๕๐๔ กรมศิลปากรจึงประกาศขึ้นทะเบียนโบราณสถานวัดพระธาตุ ดอยน้อย ตำบลคูใต้ อำเภอเมืองน่าน จังหวัดน่าน สิ่งสำคัญ คือ

๑. วิหาร
 ๒. เจดีย์ธาตุดอยน้อย
- พื้นที่โบราณสถานประมาณ ๑ ไร่ ๒ งาน ๑๕ ตารางวา ตามแบบฯ แนบท้ายประกาศนี้
จึงขอประกาศเพื่อทราบทั่วกัน

ประกาศ ณ วันที่ ๒๗ สิงหาคม ๒๕๒๓
เดโช สนวนานนท์
อธิบดีกรมศิลปากร

Amulhambin



★ Samsad
 * Muzayyinat
 * Muzayyinat

1. Muzayyinat
 2. Muzayyinat
 3. Muzayyinat
 4. Muzayyinat
 5. Muzayyinat

Amulhambin
 Muzayyinat
 Muzayyinat

SCALE 1:250

0 5 10 20 METERS
 1:250

| Muzayyinat | | Muzayyinat | |
|------------|------------|------------|--|
| 1.00 | Muzayyinat | | |
| 2.00 | Muzayyinat | | |
| 3.00 | Muzayyinat | | |
| 4.00 | Muzayyinat | | |
| 5.00 | Muzayyinat | | |
| 6.00 | Muzayyinat | | |
| 7.00 | Muzayyinat | | |
| 8.00 | Muzayyinat | | |
| 9.00 | Muzayyinat | | |
| 10.00 | Muzayyinat | | |

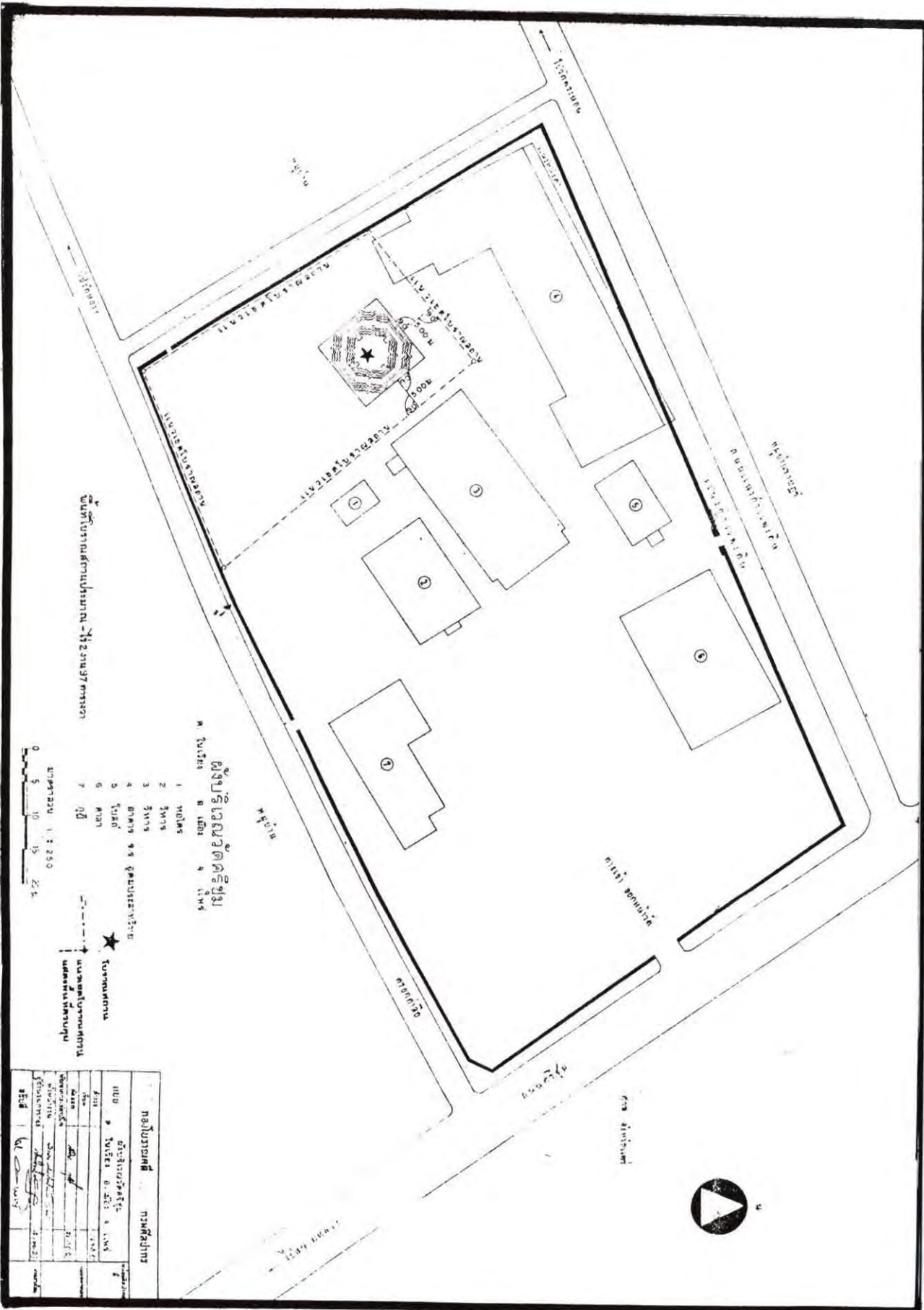
ประกาศกรมศิลปากร
เรื่อง ขึ้นทะเบียนโบราณสถาน
ประกาศในราชกิจจานุเบกษา เล่ม ๘๗ ตอนที่ ๑๕๕
วันที่ ๑๔ ตุลาคม ๒๕๒๓ หน้า ๓๕๒๒

อาศัยอำนาจตามความในมาตรา ๗ แห่งพระราชบัญญัติโบราณสถาน โบราณวัตถุ ศิลปวัตถุ และพิพิธภัณฑสถานแห่งชาติ พ.ศ. ๒๕๐๔ กรมศิลปากรจึงประกาศขึ้นทะเบียนโบราณสถาน วัดศรีชุม ตำบลในเวียง อำเภอเมืองแพร่ จังหวัดแพร่ สิ่งสำคัญ คือ

๑. เจดีย์


พื้นที่โบราณสถานประมาณ ๒ งาน ๕๗ ตารางวา ตามผังฯ แนบท้ายประกาศนี้
จึงขอประกาศเพื่อทราบทั่วกัน

ประกาศ ณ วันที่ ๒๗ สิงหาคม ๒๕๒๓
เดโช สนวนานนท์
อธิบดีกรมศิลปากร



พื้นที่บริเวณด้านหน้าโรงเรียน - 112 ไร่ 2 งาน 37 ตารางวา

โรงเรียนวัดศรีบุญเรือง
 1. อาคารเรียน
 2. อาคารเรียน
 3. อาคารเรียน
 4. อาคารเรียน
 5. อาคารเรียน
 6. อาคารเรียน
 7. อาคารเรียน



| | |
|----------------|----------------|
| ชื่อโรงเรียน | วัดศรีบุญเรือง |
| ชื่อผู้จัดทำ | ... |
| วันที่จัดทำ | ... |
| ชื่อผู้ตรวจสอบ | ... |
| วันที่ตรวจสอบ | ... |
| ชื่อผู้รับทราบ | ... |
| วันที่รับทราบ | ... |

ประกาศกรมศิลปากร
เรื่อง ขึ้นทะเบียนโบราณสถาน
ประกาศในราชกิจจานุเบกษา เล่ม ๘๗ ตอนที่ ๑๕๕
วันที่ ๑๔ ตุลาคม ๒๕๒๓ หน้า ๓๕๒๓

อาศัยอำนาจตามความในมาตรา ๗ แห่งพระราชบัญญัติโบราณสถาน โบราณวัตถุ ศิลปวัตถุ และพิพิธภัณฑสถานแห่งชาติ พ.ศ. ๒๕๐๔ กรมศิลปากรจึงประกาศขึ้นทะเบียนโบราณสถานวัดจอมสวรรค์ ตำบลทุ่งกวาว อำเภอเมืองแพร่ จังหวัดแพร่ สิ่งสำคัญ คือ

๑. วิหารศิลปะแบบไทยใหญ่ ๑ หลัง
 ๒. เจดีย์ศิลปะแบบไทยใหญ่ ๑ องค์
- พื้นที่โบราณสถานประมาณ ๕ ไร่ ๗๔ ตารางวา ตามผังฯ แนบท้ายประกาศนี้
จึงขอประกาศเพื่อทราบทั่วกัน

ประกาศ ณ วันที่ ๒๗ สิงหาคม ๒๕๒๓
เดโช สนวนานนท์
อธิบดีกรมศิลปากร

ประกาศกรมศิลปากร

เรื่อง ขึ้นทะเบียนโบราณสถาน

ประกาศในราชกิจจานุเบกษา เล่ม ๕๗ ตอนที่ ๑๕๕

วันที่ ๑๔ ตุลาคม ๒๕๒๓ หน้า ๓๕๒๔

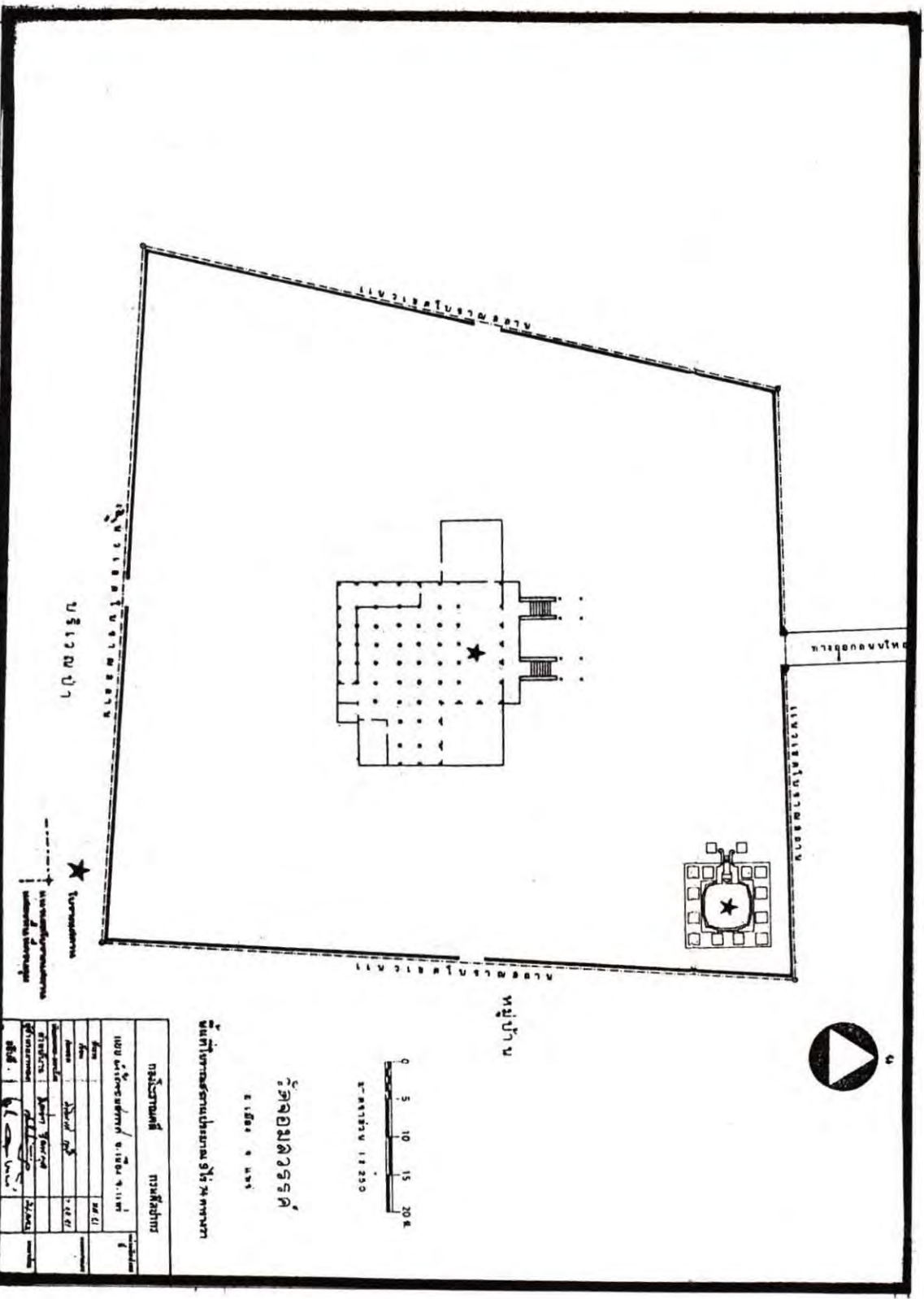
อาศัยอำนาจตามความในมาตรา ๗ แห่งพระราชบัญญัติโบราณสถาน โบราณวัตถุ ศิลปวัตถุ และพิพิธภัณฑสถานแห่งชาติ พ.ศ. ๒๕๐๔ กรมศิลปากรจึงประกาศขึ้นทะเบียนโบราณสถานเมืองโบราณ (เวียงกาหลง) ตำบลหัวฝาย อำเภอเวียงป่าเป้า จังหวัดเชียงราย เนื้อที่โบราณสถานประมาณ ๕๕๓ ไร่ ๓ งาน ๔ ตารางวา ตามผังฯ แนบท้ายประกาศนี้

จึงขอประกาศเพื่อทราบทั่วกัน

ประกาศ ณ วันที่ ๒๗ สิงหาคม ๒๕๒๓

เดโช สวานานนท์

อธิบดีกรมศิลปากร



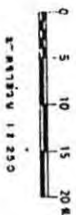
สนามกีฬา

* สนามกีฬา
 สนามกีฬา
 สนามกีฬา

หน้าบ้าน

ขนาดอาคาร

1.500 x 1.200



พื้นที่อาคารและสนามกีฬา 1.500 x 1.200

| รายละเอียด | | หน่วย | |
|-------------------|-------|-----------|----------------|
| พื้นที่อาคาร | 1.500 | ตารางเมตร | m ² |
| พื้นที่สนามกีฬา | 1.200 | ตารางเมตร | m ² |
| พื้นที่รวม | 2.700 | ตารางเมตร | m ² |
| จำนวนห้องเรียน | 12 | ห้องเรียน | |
| จำนวนครู | 12 | คน | |
| จำนวนนักเรียน | 120 | คน | |
| จำนวนครูอัตราจ้าง | 12 | คน | |
| จำนวนบุคลากร | 12 | คน | |
| จำนวนบุคลากร | 12 | คน | |
| จำนวนบุคลากร | 12 | คน | |

ประกาศกรมศิลปากร

เรื่อง กำหนดเขตที่ดินโบราณสถาน
ประกาศในราชกิจจานุเบกษา เล่ม ๕๗ ตอนที่ ๑๕๕
วันที่ ๑๔ ตุลาคม ๒๕๒๓ หน้า ๓๕๒๕

ตามที่กรมศิลปากรประกาศขึ้นทะเบียนโบราณสถานวัดสวนตาล ตามประกาศในราชกิจจานุเบกษา เล่ม ๖๑ ตอนที่ ๖๕ วันที่ ๒๔ ตุลาคม ๒๕๔๗ หากแต่ไม่ได้กำหนดเขตที่ดินโบราณสถาน

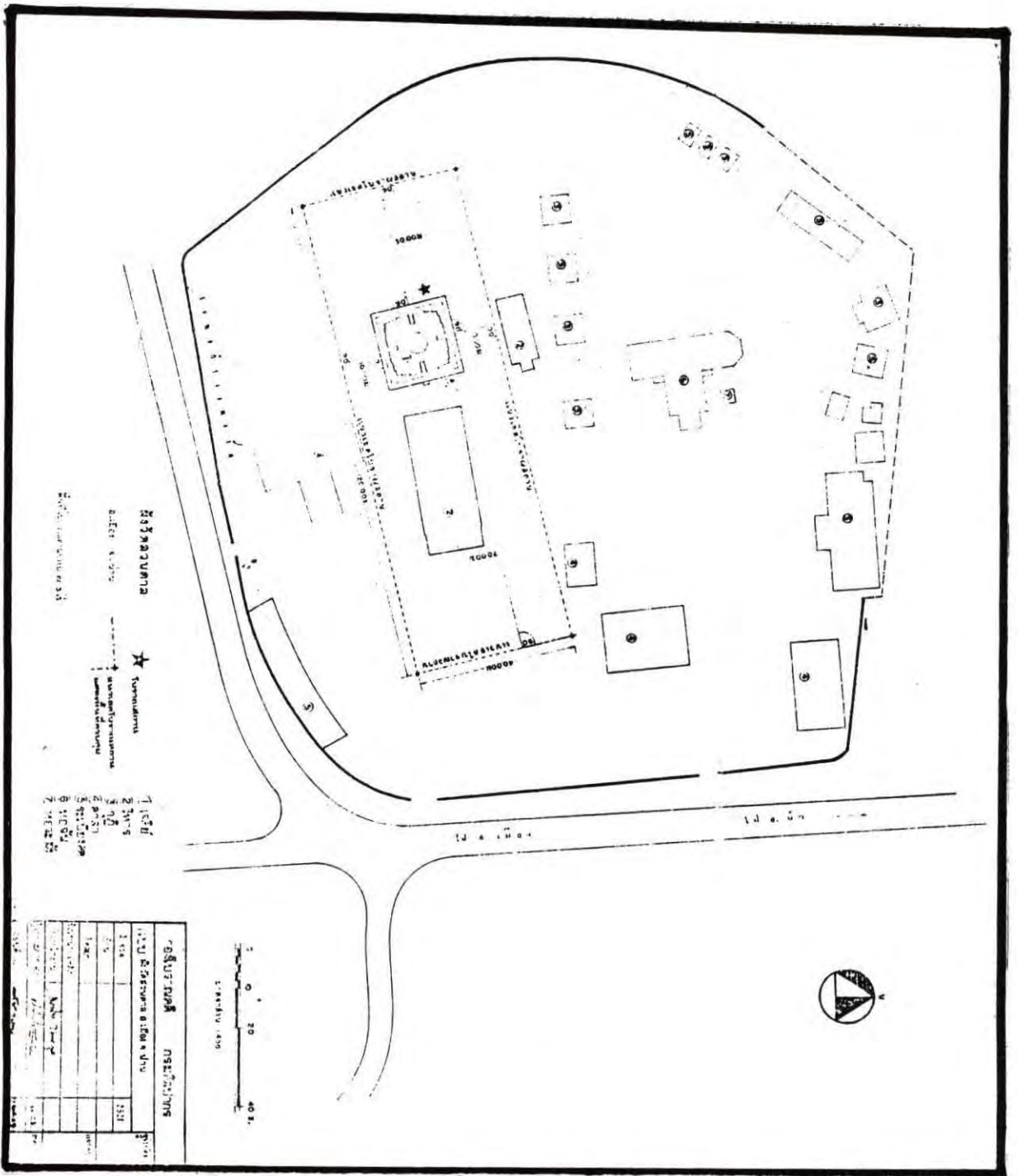
ฉะนั้น อาศัยอำนาจตามความในมาตรา ๗ แห่งพระราชบัญญัติโบราณสถาน โบราณวัตถุ ศิลปวัตถุ และพิพิธภัณฑสถานแห่งชาติ พ.ศ. ๒๕๐๔ กรมศิลปากรจึงกำหนดเขตที่ดินโบราณสถานวัดสวนตาล ตำบลในเวียง อำเภอเมืองน่าน จังหวัดน่าน พื้นที่โบราณสถานประมาณ ๓ ไร่ ตามผังฯ แนบท้ายประกาศนี้

จึงขอประกาศเพื่อทราบทั่วกัน

ประกาศ ณ วันที่ ๒๗ สิงหาคม ๒๕๒๓

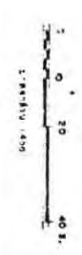
เดโช สวานานนท์

อธิบดีกรมศิลปากร



Сторона
 Сторона

- 1. Сторона
- 2. Сторона
- 3. Сторона
- 4. Сторона
- 5. Сторона
- 6. Сторона
- 7. Сторона



| Сторона | | Сторона | |
|---------|--------------|---------|--------------|
| № | Наименование | № | Наименование |
| 1 | Сторона | 1 | Сторона |
| 2 | Сторона | 2 | Сторона |
| 3 | Сторона | 3 | Сторона |
| 4 | Сторона | 4 | Сторона |
| 5 | Сторона | 5 | Сторона |
| 6 | Сторона | 6 | Сторона |
| 7 | Сторона | 7 | Сторона |

ประกาศกรมศิลปากร

เรื่อง กำหนดเขตที่ดินโบราณสถาน

ประกาศในราชกิจจานุเบกษา เล่ม ๘๗ ตอนที่ ๑๕๕

วันที่ ๑๔ ตุลาคม ๒๕๒๓ หน้า ๓๕๒๖

ตามที่กรมศิลปากรประกาศขึ้นทะเบียนโบราณสถานวัดพระธาตุจอมนาง ตามประกาศในราชกิจจานุเบกษา เล่ม ๖๑ ตอนที่ ๖๕ วันที่ ๒๔ ตุลาคม ๒๔๘๗ หากแต่ไม่ได้กำหนดเขตที่ดินโบราณสถาน

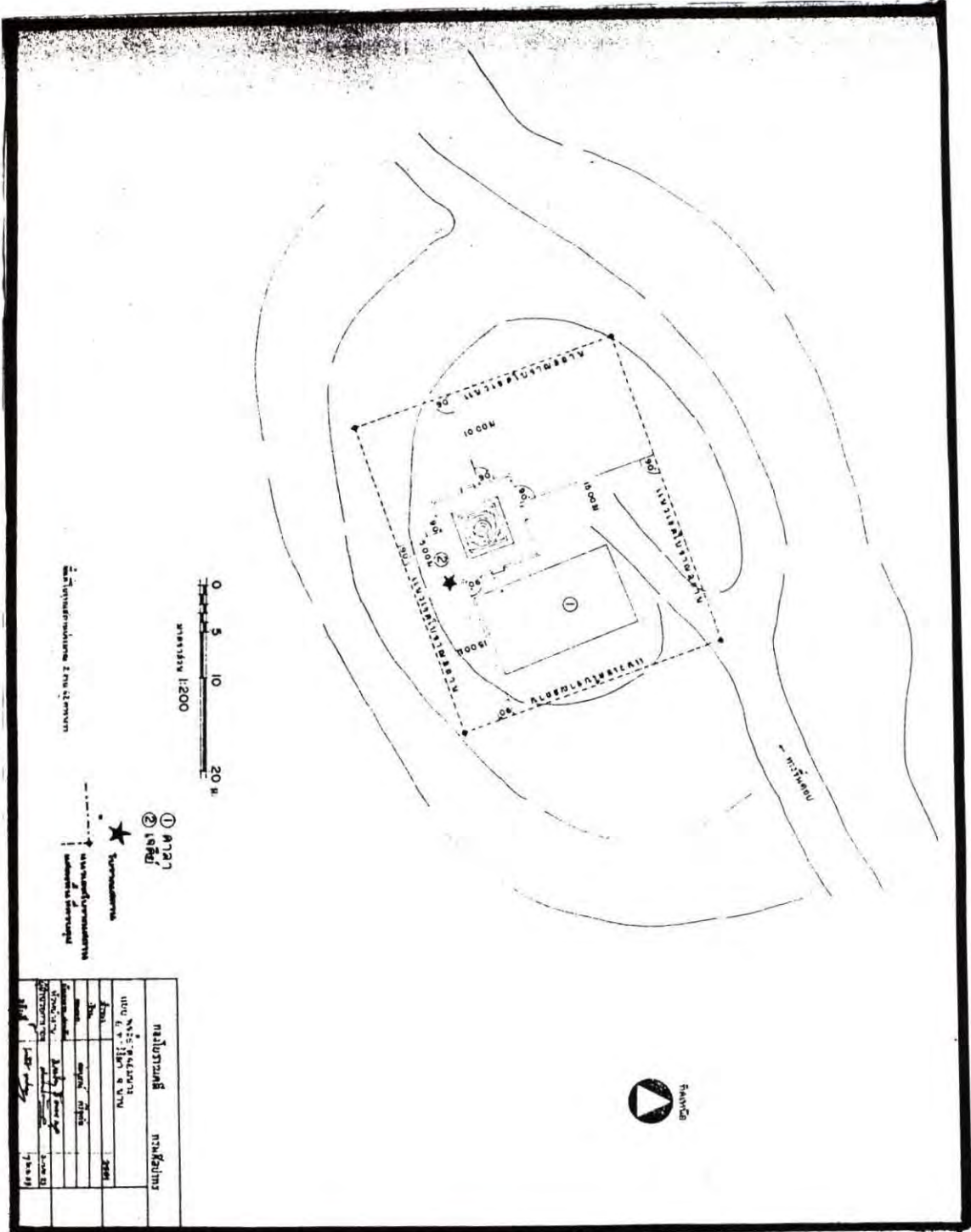
ฉะนั้น อาศัยอำนาจตามความในมาตรา ๗ แห่งพระราชบัญญัติโบราณสถาน โบราณวัตถุ ศิลปวัตถุ และพิพิธภัณฑสถานแห่งชาติ พ.ศ. ๒๕๐๔ กรมศิลปากรจึงกำหนดเขตที่ดินโบราณสถานวัดพระธาตุจอมนาง ตำบลจอมพระ จังหวัดท่าวังผา จังหวัดน่าน พื้นที่โบราณสถานประมาณ ๒ งาน ๖๒ ตารางวา ตามแบบแนบท้ายประกาศนี้

จึงขอประกาศเพื่อทราบทั่วกัน

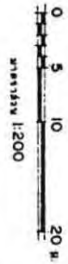
ประกาศ ณ วันที่ ๒๗ สิงหาคม ๒๕๒๓

เดโช สวานนท์

อธิบดีกรมศิลปากร



ALGERIAN MILITARY



- ① ALGERIAN MILITARY
- ② ALGERIAN MILITARY
- ★ ALGERIAN MILITARY

| ALGERIAN MILITARY | | ALGERIAN MILITARY | |
|-------------------|-------------------|-------------------|-------------------|
| NAME | ALGERIAN MILITARY | ALGERIAN MILITARY | ALGERIAN MILITARY |
| ADDRESS | ALGERIAN MILITARY | ALGERIAN MILITARY | ALGERIAN MILITARY |
| COORDINATES | ALGERIAN MILITARY | ALGERIAN MILITARY | ALGERIAN MILITARY |
| DATE | ALGERIAN MILITARY | ALGERIAN MILITARY | ALGERIAN MILITARY |
| BY | ALGERIAN MILITARY | ALGERIAN MILITARY | ALGERIAN MILITARY |
| REVISION | ALGERIAN MILITARY | ALGERIAN MILITARY | ALGERIAN MILITARY |

ประกาศกรมศิลปากร

เรื่อง กำหนดเขตที่ดินโบราณสถาน

ประกาศในราชกิจจานุเบกษา เล่ม ๕๗ ตอนที่ ๑๕๕

วันที่ ๑๔ ตุลาคม ๒๕๒๓ หน้า ๓๕๒๗

ตามที่กรมศิลปากรประกาศขึ้นทะเบียนโบราณสถานวัดพญาวัด ตามประกาศในราชกิจจานุเบกษา เล่ม ๖๑ ตอนที่ ๖๕ วันที่ ๒๔ ตุลาคม ๒๕๒๗ หากแต่มิได้กำหนดเขตที่ดินโบราณสถาน

ฉะนั้น อาศัยอำนาจตามความในมาตรา ๗ แห่งพระราชบัญญัติโบราณสถาน โบราณวัตถุ ศิลปวัตถุ และพิพิธภัณฑสถานแห่งชาติ พ.ศ. ๒๕๐๔ กรมศิลปากรจึงกำหนดเขตที่ดินโบราณสถานวัดพญาวัด ตำบลคูใต้ อำเภอเมืองน่าน จังหวัดน่าน เนื้อที่โบราณสถานประมาณ ๑ งาน ๘๗ ตารางวา ตามผัง แนบท้าย ประกาศนี้

จึงขอประกาศเพื่อทราบทั่วกัน

ประกาศ ณ วันที่ ๒๗ สิงหาคม ๒๕๒๓

เดโช สวานานนท์

อธิบดีกรมศิลปากร

ประกาศกรมศิลปากร

เรื่อง กำหนดเขตที่ดินโบราณสถาน

ประกาศในราชกิจจานุเบกษา เล่ม ๕๗ ตอนที่ ๑๕๕

วันที่ ๑๔ ตุลาคม ๒๕๒๓ หน้า ๓๕๒๘

ตามที่กรมศิลปากรประกาศขึ้นทะเบียนโบราณสถานวัดกุฎ้ำ ตามประกาศในราชกิจจานุเบกษา เล่ม ๖๑ ตอนที่ ๖๕ วันที่ ๒๔ ตุลาคม ๒๕๘๗ หากแต่มิได้กำหนดเขตที่ดินโบราณสถาน

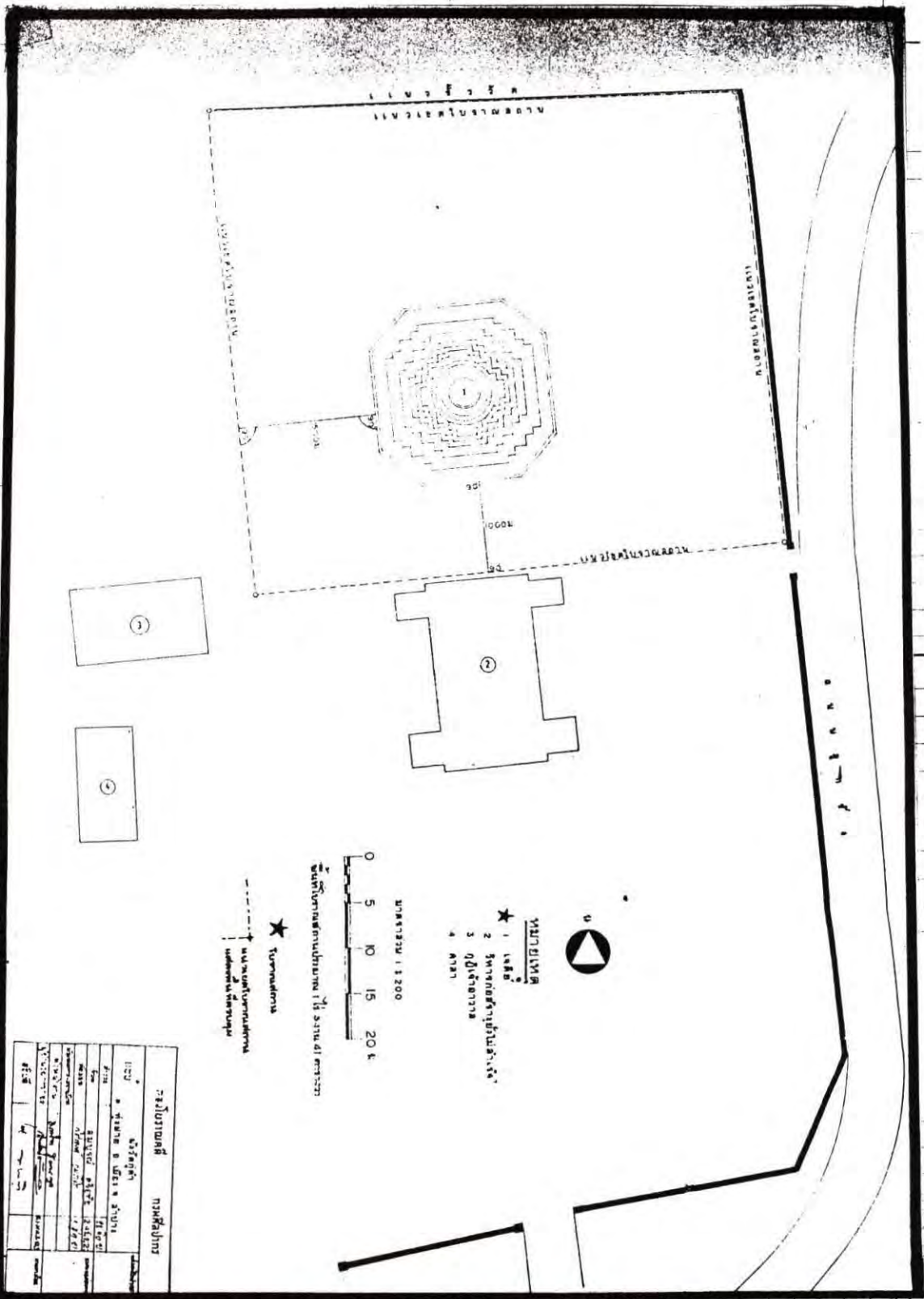
ฉะนั้น อาศัยอำนาจตามความในมาตรา ๗ แห่งพระราชบัญญัติโบราณสถาน โบราณวัตถุ ศิลปวัตถุ และพิพิธภัณฑสถานแห่งชาติ พ.ศ. ๒๕๐๔ กรมศิลปากรจึงกำหนดเขตที่ดินโบราณสถานวัดกุฎ้ำ ตำบลในเวียง อำเภอเมืองน่าน จังหวัดน่าน เนื้อที่โบราณสถานประมาณ ๑ งาน ๓๐ ตารางวา ตามผังฯ แนบท้ายประกาศนี้

จึงขอประกาศเพื่อทราบทั่วกัน

ประกาศ ณ วันที่ ๒๗ สิงหาคม ๒๕๒๓

เดโช สวานานนท์

อธิบดีกรมศิลปากร



| PETA RENCANA | | MULO BILWA | |
|--------------|------|-------------|------|
| NO. RENCANA | 1000 | NO. RENCANA | 1000 |
| NO. RENCANA | 1000 | NO. RENCANA | 1000 |
| NO. RENCANA | 1000 | NO. RENCANA | 1000 |
| NO. RENCANA | 1000 | NO. RENCANA | 1000 |
| NO. RENCANA | 1000 | NO. RENCANA | 1000 |
| NO. RENCANA | 1000 | NO. RENCANA | 1000 |
| NO. RENCANA | 1000 | NO. RENCANA | 1000 |
| NO. RENCANA | 1000 | NO. RENCANA | 1000 |
| NO. RENCANA | 1000 | NO. RENCANA | 1000 |
| NO. RENCANA | 1000 | NO. RENCANA | 1000 |

ประกาศกรมศิลปากร

เรื่อง กำหนดเขตที่ดินโบราณสถาน

ประกาศในราชกิจจานุเบกษา เล่ม ๘๗ ตอนที่ ๑๕๕

วันที่ ๑๔ ตุลาคม ๒๕๒๓ หน้า ๓๕๒๕

ตามที่กรมศิลปากรประกาศขึ้นทะเบียนโบราณสถานวัดพระธาตุแช่แห้ง ตามประกาศในราชกิจจานุเบกษา เล่ม ๖๑ ตอนที่ ๖๕ วันที่ ๒๔ ตุลาคม ๒๔๘๗ หากแต่มิได้กำหนดเขตที่ดินโบราณสถาน

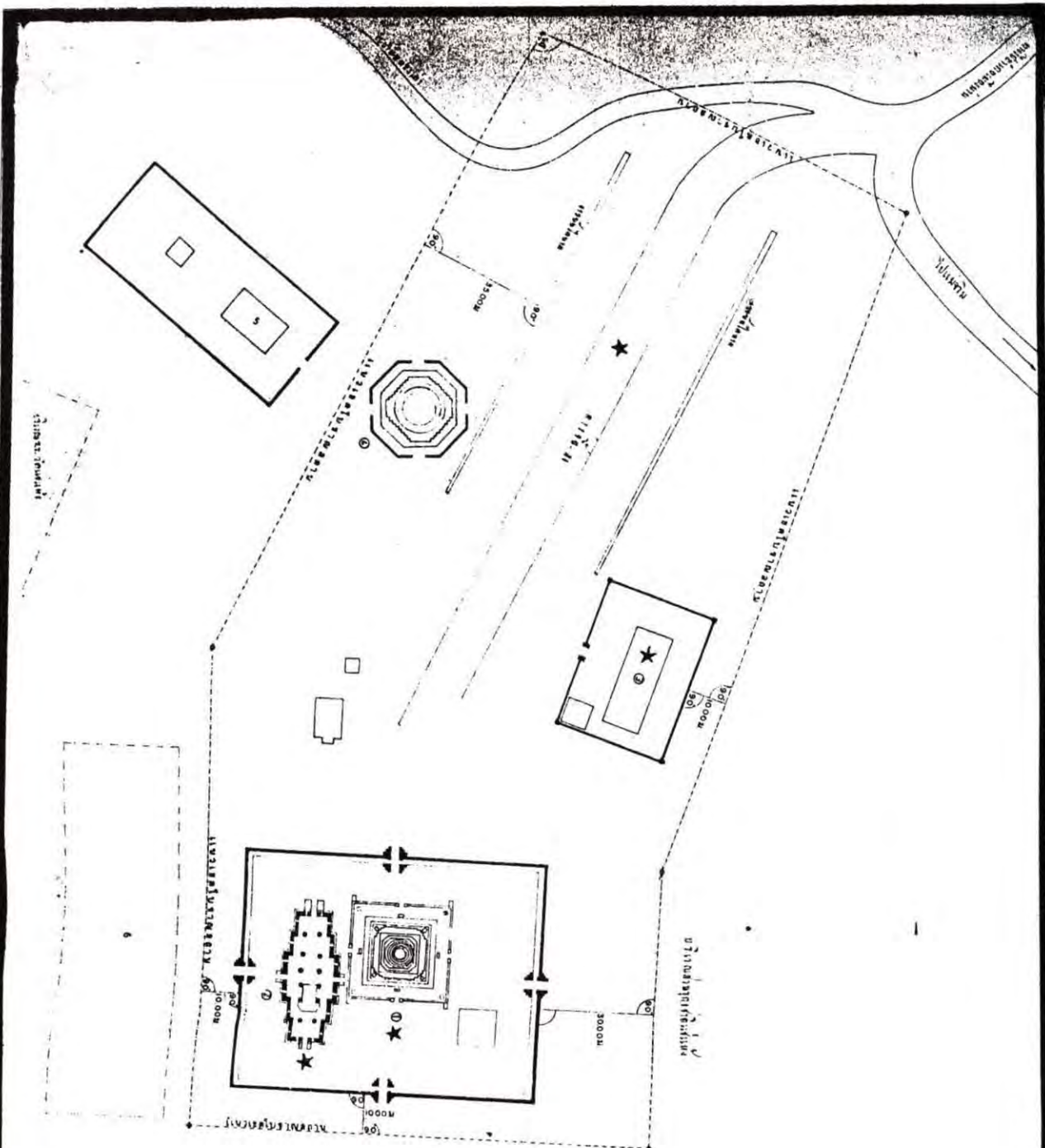
ฉะนั้น อาศัยอำนาจตามความในมาตรา ๗ แห่งพระราชบัญญัติโบราณสถาน โบราณวัตถุ ศิลปวัตถุ และพิพิธภัณฑสถานแห่งชาติ พ.ศ. ๒๕๐๔ กรมศิลปากรจึงกำหนดเขตที่ดินโบราณสถานวัดพระธาตุแช่แห้ง ตำบลฝายแก้ว อำเภอเมืองน่าน จังหวัดน่าน เนื้อที่โบราณสถานประมาณ ๒๐ ไร่ ๖๓ ตารางวา ตามผังฯ แนบท้ายประกาศนี้

จึงขอประกาศเพื่อทราบทั่วกัน

ประกาศ ณ วันที่ ๒๗ สิงหาคม ๒๕๒๓

เดโช สนวนานนท์

อธิบดีกรมศิลปากร



| ТАИТУМАНН | | МАКРАБАН | |
|-------------------------------------|--------|----------|---------|
| 1000 м. СТРУИТА Д. ИКОНОВА В. В. В. | | | |
| Име | Име | Име | Име |
| Дата | Дата | Дата | Дата |
| Степанов | Иванов | Петров | Сидоров |
| Степанов | Иванов | Петров | Сидоров |
| Степанов | Иванов | Петров | Сидоров |
| Степанов | Иванов | Петров | Сидоров |
| Степанов | Иванов | Петров | Сидоров |

1. 1000 м.
 2. 1000 м.
 3. 1000 м.
 4. 1000 м.
 5. 1000 м.

* ТАИТУМАНН
 * МАКРАБАН

0 10 20 30 40 50 м

1:1000

ประกาศกรมศิลปากร

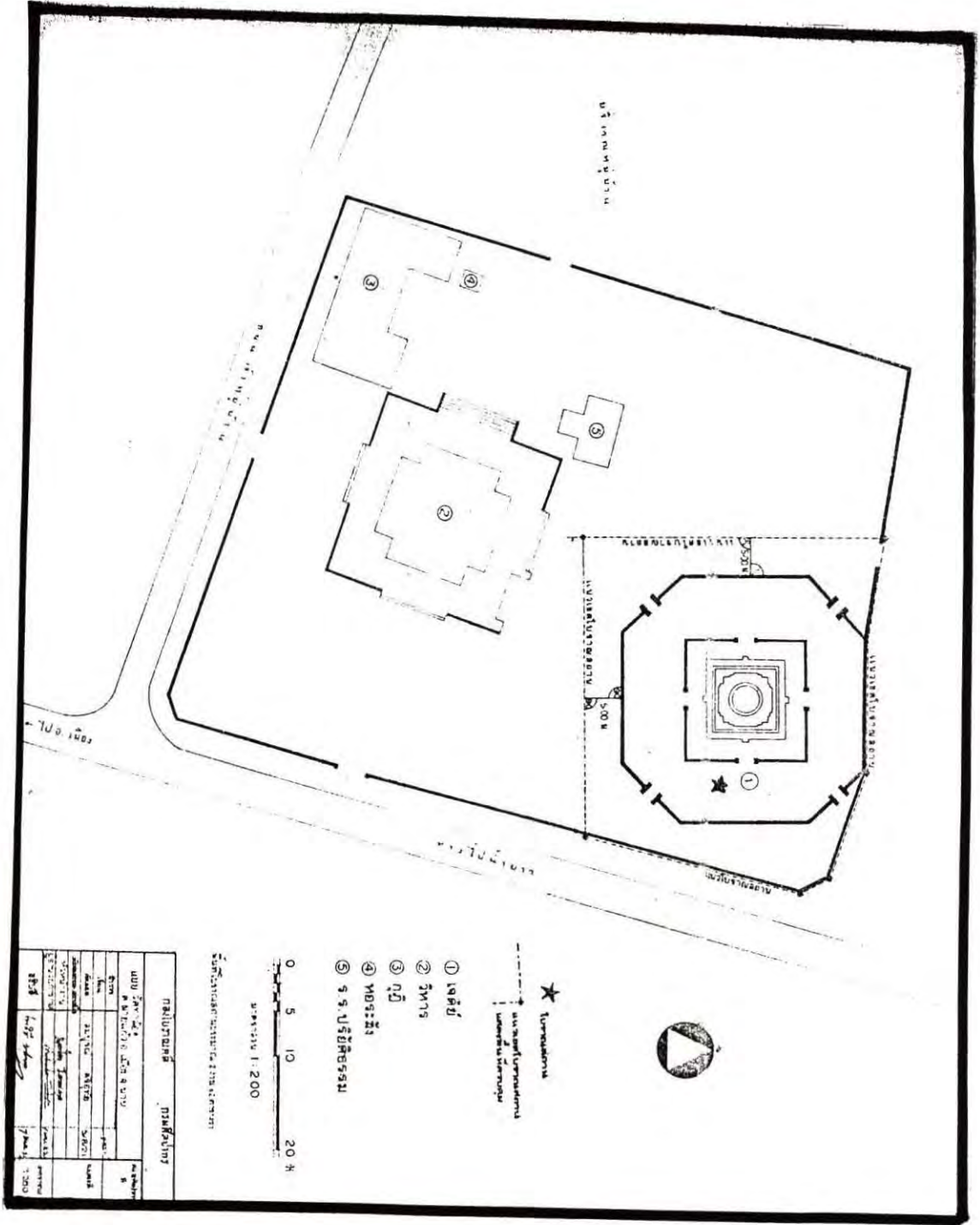
เรื่อง กำหนดเขตที่ดินโบราณสถาน
ประกาศในราชกิจจานุเบกษา เล่ม ๕๗ ตอนที่ ๑๕๕
วันที่ ๑๔ ตุลาคม ๒๕๒๓ หน้า ๓๕๓๐

ตามที่กรมศิลปากรประกาศขึ้นทะเบียนโบราณสถานวัดท่าล้อ ตามประกาศในราชกิจจานุเบกษา เล่ม ๖๑ ตอนที่ ๖๕ วันที่ ๒๔ ตุลาคม ๒๕๔๗ หากแต่มิได้กำหนดเขตที่ดินโบราณสถาน

ฉะนั้น อาศัยอำนาจตามความในมาตรา ๗ แห่งพระราชบัญญัติโบราณสถาน โบราณวัตถุ ศิลปวัตถุ และพิพิธภัณฑสถานแห่งชาติ พ.ศ. ๒๕๐๔ กรมศิลปากรจึงกำหนดเขตที่ดินโบราณสถานวัดท่าล้อ ตำบลฝายแก้ว อำเภอเมืองน่าน จังหวัดน่าน พื้นที่โบราณสถานประมาณ ๒ งาน ๖๒ ตารางวา ตามแบบฯ แนบท้ายประกาศนี้

จึงขอประกาศเพื่อทราบทั่วกัน

ประกาศ ณ วันที่ ๒๗ สิงหาคม ๒๕๒๓
เดโช สนวนานนท์
อธิบดีกรมศิลปากร



| MATERI | | MATERI | |
|--------|-----|--------|-----|
| nama | no | nama | no |
| 1. ... | ... | 1. ... | ... |
| 2. ... | ... | 2. ... | ... |
| 3. ... | ... | 3. ... | ... |
| 4. ... | ... | 4. ... | ... |
| 5. ... | ... | 5. ... | ... |

ประกาศกรมศิลปากร

เรื่อง กำหนดเขตที่ดินโบราณสถาน

ประกาศในราชกิจจานุเบกษา เล่ม ๕๗ ตอนที่ ๑๕๕

วันที่ ๑๔ ตุลาคม ๒๕๒๓ หน้า ๓๕๓๑

ตามที่กรมศิลปากรประกาศขึ้นทะเบียนโบราณสถานวัดพระธาตุจอมแจ้ง ตามประกาศในราชกิจจานุเบกษา เล่ม ๖๑ ตอนที่ ๖๕ วันที่ ๒๔ ตุลาคม ๒๕๔๗ หากแต่ไม่ได้กำหนดเขตที่ดินโบราณสถาน

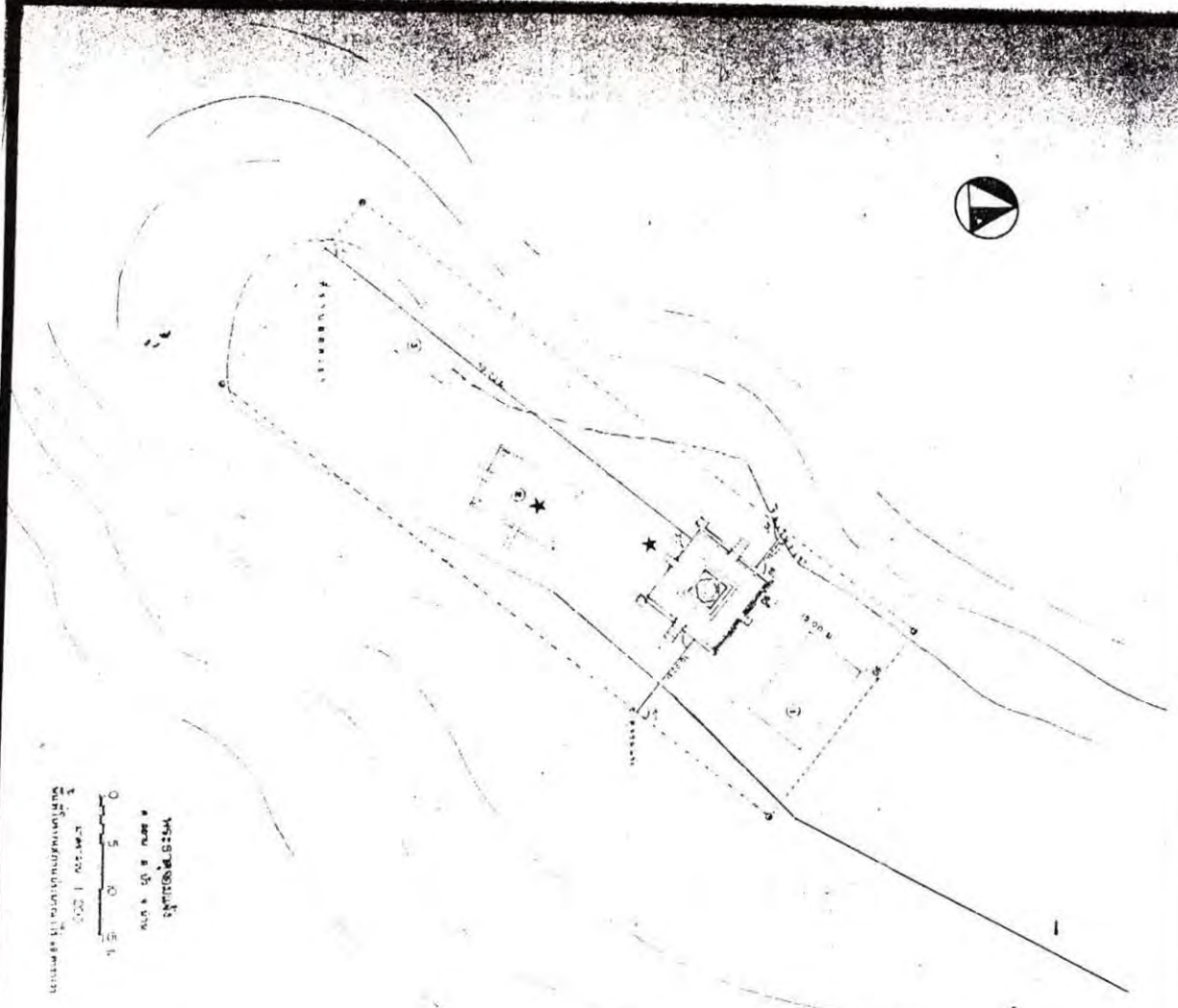
ฉะนั้น อาศัยอำนาจตามความในมาตรา ๗ แห่งพระราชบัญญัติโบราณสถาน โบราณวัตถุ ศิลปวัตถุ และพิพิธภัณฑสถานแห่งชาติ พ.ศ. ๒๕๐๔ กรมศิลปากรจึงกำหนดเขตที่ดินโบราณสถานวัดพระธาตุจอมแจ้ง ตำบลบัว อำเภอบัว จังหวัดน่าน เนื้อที่โบราณสถานประมาณ ๑ ไร่ ๖๔ ตารางวา ตามแบบฯ แนบท้ายประกาศนี้

จึงขอประกาศเพื่อทราบทั่วกัน

ประกาศ ณ วันที่ ๒๗ สิงหาคม ๒๕๒๓

เดโช สนวนานนท์

อธิบดีกรมศิลปากร



0 5 10 15 20
 1:5000
 1:5000
 1:5000

| Информация | |
|---------------|--------|
| Имя | ... |
| Дата | ... |
| Масштаб | 1:5000 |
| Содержание | ... |
| Составитель | ... |
| Проверенный | ... |
| Дата проверки | ... |
| Место | ... |
| Страна | ... |
| Регион | ... |
| Уезд | ... |
| Село | ... |
| Улица | ... |
| Дом | ... |
| Квартира | ... |
| Этаж | ... |
| Комната | ... |
| Помещение | ... |
| Объект | ... |
| Состояние | ... |
| История | ... |
| Примечания | ... |

Информация
 1:5000
 1:5000
 1:5000

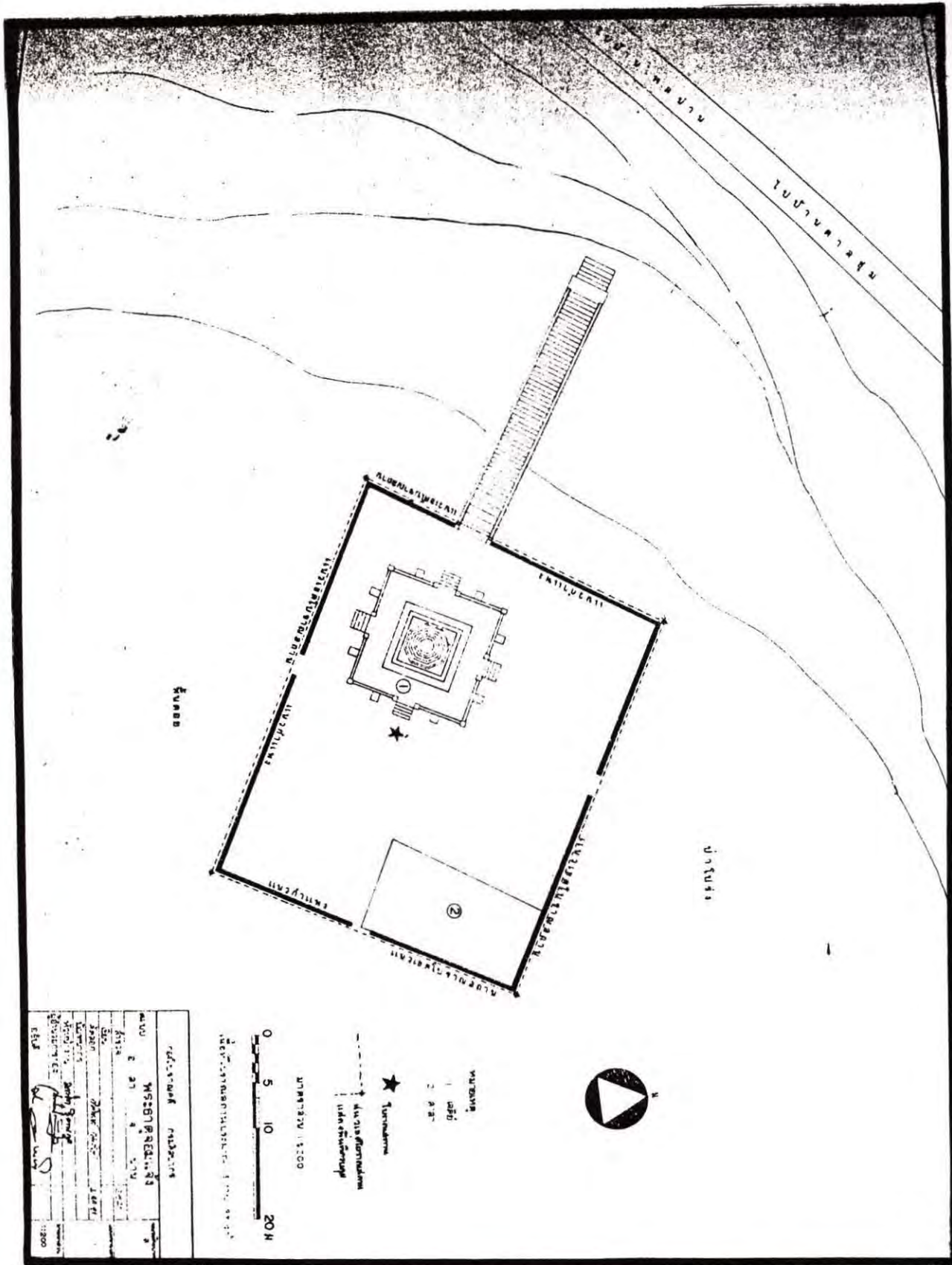
ประกาศกรมศิลปากร
เรื่อง กำหนดเขตที่ดินโบราณสถาน
ประกาศในราชกิจจานุเบกษา เล่ม ๕๗ ตอนที่ ๑๕๕
วันที่ ๑๔ ตุลาคม ๒๕๒๓ หน้า ๓๕๓๒

ตามที่กรมศิลปากรประกาศขึ้นทะเบียนโบราณสถานวัดพระธาตุจอมแจ้ง ตามประกาศในราชกิจจานุเบกษา เล่ม ๖๑ ตอนที่ ๖๕ วันที่ ๒๔ ตุลาคม ๒๕๔๗ หากแต่มิได้กำหนดเขตที่ดินโบราณสถาน

ฉะนั้น อาศัยอำนาจตามความในมาตรา ๗ แห่งพระราชบัญญัติโบราณสถาน โบราณวัตถุ ศิลปวัตถุ และพิพิธภัณฑสถานแห่งชาติ พ.ศ. ๒๕๐๔ กรมศิลปากรจึงกำหนดเขตที่ดินโบราณสถานวัดพระธาตุจอมแจ้ง ตำบลหล่ายน่าน อำเภอเมือง จังหวัดน่าน เนื้อที่โบราณสถานประมาณ ๓ งาน ๕๓ ตารางวา ตามแบบฯ แนบท้ายประกาศนี้

จึงขอประกาศเพื่อทราบทั่วกัน

ประกาศ ณ วันที่ ๒๗ สิงหาคม ๒๕๒๓
เดโช สนวนานนท์
อธิบดีกรมศิลปากร



| | |
|-------------|---------|
| REVISION | NO. 1 |
| DATE | 27 4 57 |
| BY | ... |
| FOR | ... |
| PROJECT | ... |
| SCALE | ... |
| DESIGNED BY | ... |
| CHECKED BY | ... |
| DATE | ... |

ประกาศกรมศิลปากร

เรื่อง กำหนดเขตที่ดินโบราณสถาน

ประกาศในราชกิจจานุเบกษา เล่ม ๘๗ ตอนที่ ๑๕๕

วันที่ ๑๔ ตุลาคม ๒๕๒๓ หน้า ๓๕๓๓

ตามที่กรมศิลปากรประกาศขึ้นทะเบียนโบราณสถานวัดพระธาตุจอมทอง ตามประกาศในราชกิจจานุเบกษา เล่ม ๖๑ ตอนที่ ๖๕ วันที่ ๒๔ ตุลาคม ๒๔๘๗ หากแต่มิได้กำหนดเขตที่ดินโบราณสถาน

ฉะนั้น อาศัยอำนาจตามความในมาตรา ๗ แห่งพระราชบัญญัติโบราณสถาน โบราณวัตถุ ศิลปวัตถุ และพิพิธภัณฑสถานแห่งชาติ พ.ศ. ๒๕๐๔ กรมศิลปากรจึงกำหนดเขตที่ดินโบราณสถานวัดพระธาตุจอมทอง ตำบลสถาน อำเภอปัว จังหวัดน่าน เนื้อที่โบราณสถานประมาณ ๓ งาน ๔๔ ตารางวา ตามผังฯ แนบท้ายประกาศนี้

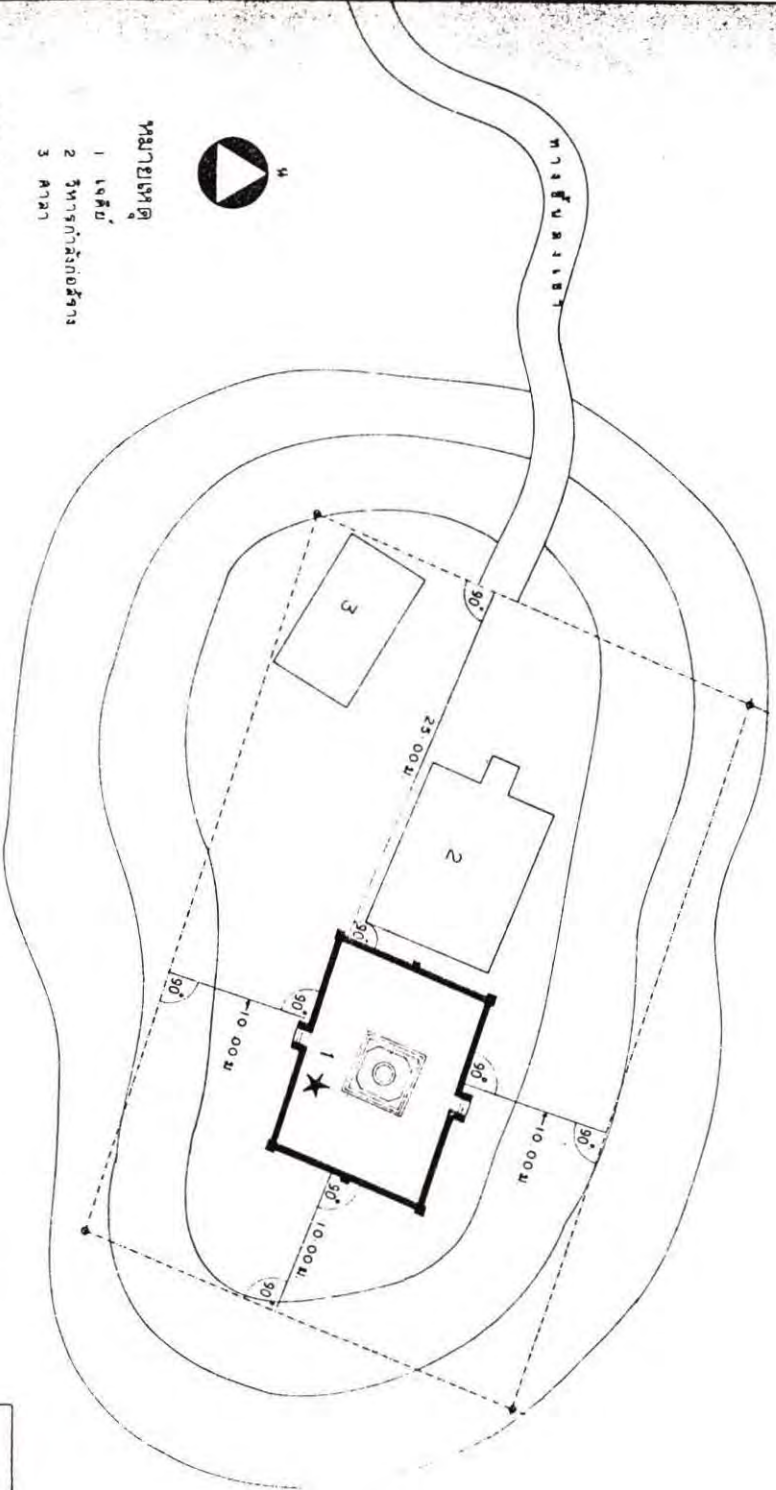
จึงขอประกาศเพื่อทราบทั่วกัน

ประกาศ ณ วันที่ ๒๗ สิงหาคม ๒๕๒๓

เดโช สวานานนท์

อธิบดีกรมศิลปากร

ບຸກຄົນປັບປຸງ



ສະຖານທີ່

- 1 ບຸກຄົນ
- 2 ທ່ານຄຳລັດສິດສິດສິດ
- 3 ຄຳລາ

ມາດຕະລາຍ: 1:2000



ໂທດສະຫວາດ

ເມັດສະຫວາດ
ເມັດສະຫວາດ

ບຸກຄົນປັບປຸງ

ເມັດສະຫວາດ

ບຸກຄົນປັບປຸງ

| | | | |
|------------|------|-------------|----------|
| ສະຖານທີ່ | | ວັນທີ: | |
| ເມັດສະຫວາດ | | ເມັດສະຫວາດ: | |
| ຊື່: | ທ່ານ | ວັນທີ: | 11/11/21 |
| ສະຖານທີ່: | ທ່ານ | ເມັດສະຫວາດ: | |
| ສະຖານທີ່: | ທ່ານ | ເມັດສະຫວາດ: | |
| ສະຖານທີ່: | ທ່ານ | ເມັດສະຫວາດ: | |
| ສະຖານທີ່: | ທ່ານ | ເມັດສະຫວາດ: | |

ประกาศกรมศิลปากร

เรื่อง กำหนดเขตที่ดินโบราณสถาน
ประกาศในราชกิจจานุเบกษา เล่ม ๕๗ ตอนที่ ๑๕๕
วันที่ ๑๔ ตุลาคม ๒๕๒๓ หน้า ๓๕๓๔

ตามที่กรมศิลปากรประกาศขึ้นทะเบียนโบราณสถานพระธาตุจอมพริก ตามประกาศในราชกิจจานุเบกษา เล่ม ๖๑ ตอนที่ ๖๕ วันที่ ๒๔ ตุลาคม ๒๕๔๗ หากแต่ไม่ได้กำหนดเขตที่ดินโบราณสถาน

ฉะนั้น อาศัยอำนาจตามความในมาตรา ๗ แห่งพระราชบัญญัติโบราณสถาน โบราณวัตถุ ศิลปวัตถุ และพิพิธภัณฑสถานแห่งชาติ พ.ศ. ๒๕๐๔ กรมศิลปากรจึงกำหนดเขตที่ดินโบราณสถานวัดพระธาตุจอมพริก ตำบลยม อำเภอเมืองน่าน จังหวัดน่าน พื้นที่โบราณสถานประมาณ ๓ งาน ๖๕ ตารางวา ตามแบบฯ แนบท้ายประกาศนี้

จึงขอประกาศเพื่อทราบทั่วกัน

ประกาศ ณ วันที่ ๒๗ สิงหาคม ๒๕๒๓

เดโช สนวนานนท์

อธิบดีกรมศิลปากร

ประกาศกรมศิลปากร

เรื่อง กำหนดเขตที่ดินโบราณสถาน

ประกาศในราชกิจจานุเบกษา เล่ม ๘๗ ตอนที่ ๑๕๘

วันที่ ๑๔ ตุลาคม ๒๕๒๓ หน้า ๓๕๓๕

ตามที่กรมศิลปากรประกาศขึ้นทะเบียนโบราณสถานวัดพระธาตุศรีดอนคำ ตามประกาศในราชกิจจานุเบกษา เล่ม ๗๑ ตอนที่ ๓ วันที่ ๕ มกราคม ๒๕๑๗ หากแต่ไม่ได้กำหนดเขตที่ดินโบราณสถาน

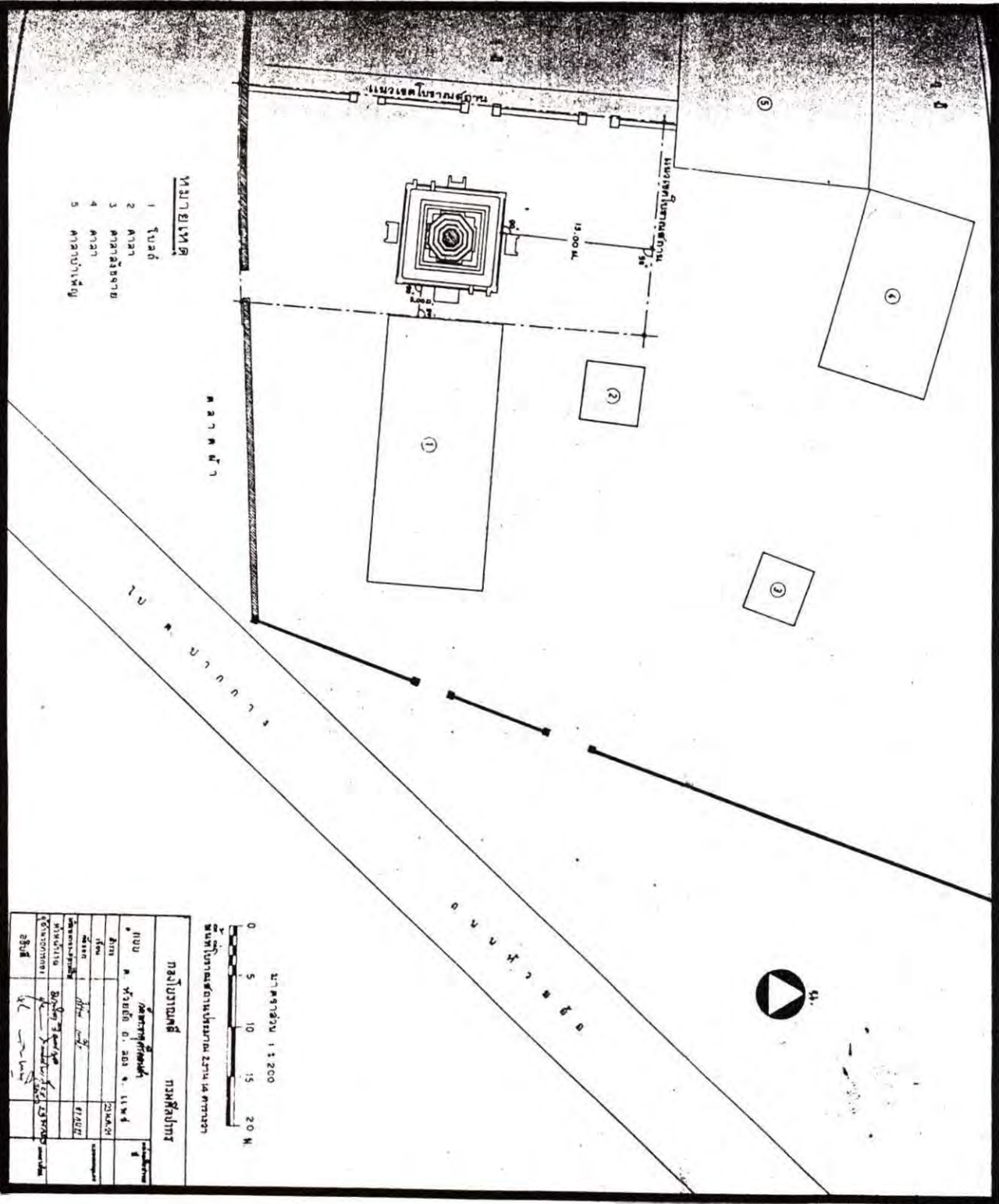
ฉะนั้น อาศัยอำนาจตามความในมาตรา ๗ แห่งพระราชบัญญัติโบราณสถาน โบราณวัตถุ ศิลปวัตถุ และพิพิธภัณฑสถานแห่งชาติ พ.ศ. ๒๕๐๔ กรมศิลปากรจึงกำหนดเขตที่ดินโบราณสถานวัดพระธาตุศรีดอนคำ ตำบลห้วยอ้อ อำเภอลอง จังหวัดแพร่ พื้นที่โบราณสถานประมาณ ๒ งาน ๑๔ ตารางวา ตามแบบฯ แนบท้ายประกาศนี้

จึงขอประกาศเพื่อทราบทั่วกัน

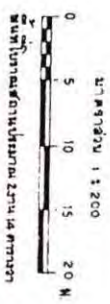
ประกาศ ณ วันที่ ๒๗ สิงหาคม ๒๕๒๓

เดโช สนวนานนท์

อธิบดีกรมศิลปากร



- หมายเลขที่
- 1 ศาล
 - 2 ศาล
 - 3 ศาล
 - 4 ศาล
 - 5 ศาล



| ประวัติอาคาร | | แผนผัง | |
|--------------|---------------------------|---------|--|
| ชื่อ | เจ้าพระยาสุรสีห์ | เลขที่ | |
| ที่ตั้ง | ม. ๖ ตำบล อ. ๑๐๑ ๙, ๑๑๖ ๔ | พื้นที่ | |
| ลักษณะ | อาคาร | จำนวน | |
| วัสดุ | อิฐ | สี | |
| ลักษณะ | อาคาร | จำนวน | |
| วัสดุ | อิฐ | สี | |
| ลักษณะ | อาคาร | จำนวน | |
| วัสดุ | อิฐ | สี | |
| ลักษณะ | อาคาร | จำนวน | |
| วัสดุ | อิฐ | สี | |

ประกาศกรมศิลปากร

เรื่อง กำหนดเขตที่ดินโบราณสถาน

ประกาศในราชกิจจานุเบกษา เล่ม ๕๗ ตอนที่ ๑๕๕

วันที่ ๑๔ ตุลาคม ๒๕๒๓ หน้า ๓๕๓๖

ตามที่กรมศิลปากรประกาศขึ้นทะเบียนโบราณสถานวัดพระธาตุซ้อแฮ ตามประกาศในราชกิจจานุเบกษา เล่ม ๕๒ ตอนที่ ๗๕ วันที่ ๘ มีนาคม ๒๕๑๘ หากแต่มิได้กำหนดเขตที่ดินโบราณสถาน

ฉะนั้น อาศัยอำนาจตามความในมาตรา ๗ แห่งพระราชบัญญัติโบราณสถาน โบราณวัตถุ ศิลปวัตถุ และพิพิธภัณฑสถานแห่งชาติ พ.ศ. ๒๕๐๔ กรมศิลปากรจึงกำหนดเขตที่ดินโบราณสถานวัดพระธาตุซ้อแฮ ตำบลป่าแดง อำเภอเมืองแพร่ จังหวัดแพร่ พื้นที่โบราณประมาณ ๑ ไร่ ๑ งาน ๙๒ ตารางวา ตามแบบฯ แนบท้ายประกาศนี้

จึงขอประกาศเพื่อทราบทั่วกัน

ประกาศ ณ วันที่ ๒๗ สิงหาคม ๒๕๒๓

เดโช สนวนานนท์

อธิบดีกรมศิลปากร

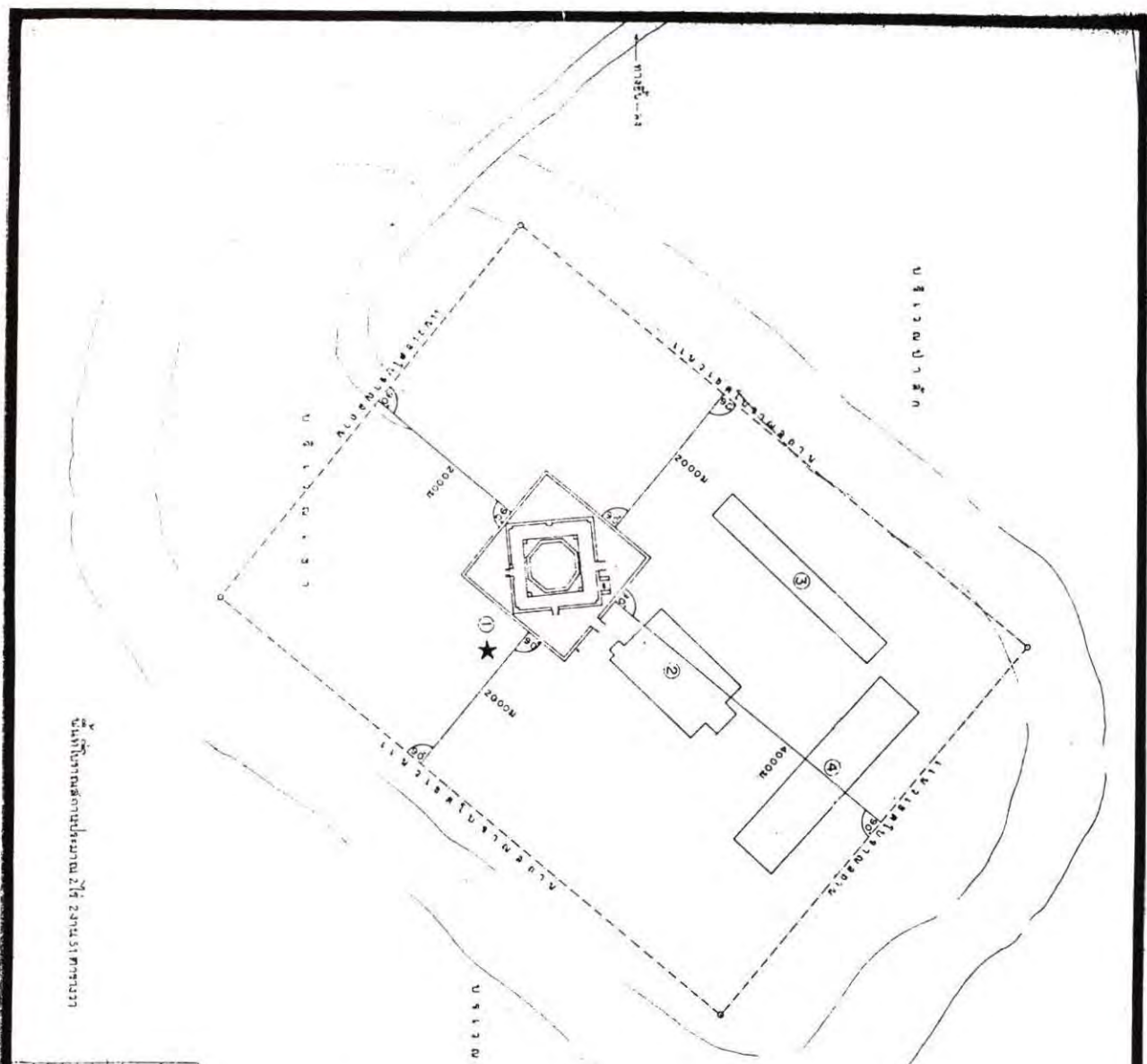
ประกาศกรมศิลปากร
เรื่อง กำหนดเขตที่ดินโบราณสถาน
ประกาศในราชกิจจานุเบกษา เล่ม ๘๗ ตอนที่ ๑๕๘
วันที่ ๑๔ ตุลาคม ๒๕๒๓ หน้า ๓๕๓๗

ตามที่กรมศิลปากรประกาศขึ้นทะเบียนโบราณสถานวัดพระธาตุปูแจ ตามประกาศในราชกิจจานุเบกษา เล่ม ๕๒ ตอนที่ ๗๕ วันที่ ๘ มีนาคม ๒๔๗๘ หากแต่ไม่ได้กำหนดเขตที่ดินโบราณสถาน

ฉะนั้น อาศัยอำนาจตามความในมาตรา ๗ แห่งพระราชบัญญัติโบราณสถาน โบราณวัตถุ ศิลปวัตถุ และพิพิธภัณฑสถานแห่งชาติ พ.ศ. ๒๕๐๔ กรมศิลปากรจึงกำหนดเขตที่ดินโบราณสถานวัดพระธาตุปูแจ ตำบลบ้านเวียง อำเภอร่องกวาง จังหวัดแพร่ พื้นที่โบราณสถานประมาณ ๒ ไร่ ๒ งาน ๕๑ ตารางวา ตามผังฯ แนบท้ายประกาศนี้

จึงขอประกาศเพื่อทราบทั่วกัน

ประกาศ ณ วันที่ ๒๗ สิงหาคม ๒๕๒๓
เดโช สนวนานนท์
อธิบดีกรมศิลปากร



Handwritten text in Thai script, possibly a title or reference number.

| | |
|------|------|
| NAME | NAME |
| ... | ... |
| ... | ... |
| ... | ... |
| ... | ... |
| ... | ... |
| ... | ... |
| ... | ... |
| ... | ... |
| ... | ... |



- Handwritten legend items:
- 1. ...
 - 2. ...
 - 3. ...
 - 4. ...



ประกาศกรมศิลปากร

เรื่อง กำหนดเขตที่ดินโบราณสถาน

ประกาศในราชกิจจานุเบกษา เล่ม ๕๗ ตอนที่ ๑๕๕

วันที่ ๑๔ ตุลาคม ๒๕๒๓ หน้า ๓๕๓๘

ด้วยกรมศิลปากรประกาศขึ้นทะเบียนโบราณสถานวัดปิ่น (ร้าง) ตามประกาศในราชกิจจานุเบกษา เล่ม ๕๓ ตอนที่ ๒๔ วันที่ ๒ สิงหาคม ๒๕๑๕ หากแต่มีได้กำหนดเขตที่ดินโบราณสถาน บริเวณนี้ ได้เกิดเพลิงไหม้เมื่อวันที่ ๒๔ ธันวาคม ๒๕๑๑ ตามหนังสือสำนักผังเมืองที่ มท. ๑๑๐๗/๔๒๕ ลงวันที่ ๒๘ กุมภาพันธ์ ๒๕๑๒ แจ้งว่า เมื่อวันที่ ๒๐ กุมภาพันธ์ ๒๕๑๒ สำนักผังเมืองได้ส่งเจ้าหน้าที่ไปประชุมชี้แจงเกี่ยวกับ ผังเพลิงไหม้ ๆ ต่อที่ประชุมมหาเถรสมาคมและที่ประชุมมีมติเห็นพ้องกับผังที่สำนักผังเมืองวางไว้ โดยได้กัน บริเวณวัดปิ่นเป็นเขตโบราณสถานทั้งบริเวณ และห้ามมิให้มีการก่อสร้างอาคารใด ๆ ในบริเวณดังกล่าว ตามแผนที่ท้ายพระราชกฤษฎีกาให้ใช้พระราชบัญญัติควบคุมการก่อสร้างในเขตเพลิงไหม้ พุทธศักราช ๒๔๗๖ ในบริเวณเขตเพลิงไหม้ที่ตำบลท่าหิน อำเภอเมืองลพบุรี จังหวัดลพบุรี พ.ศ. ๒๕๑๒

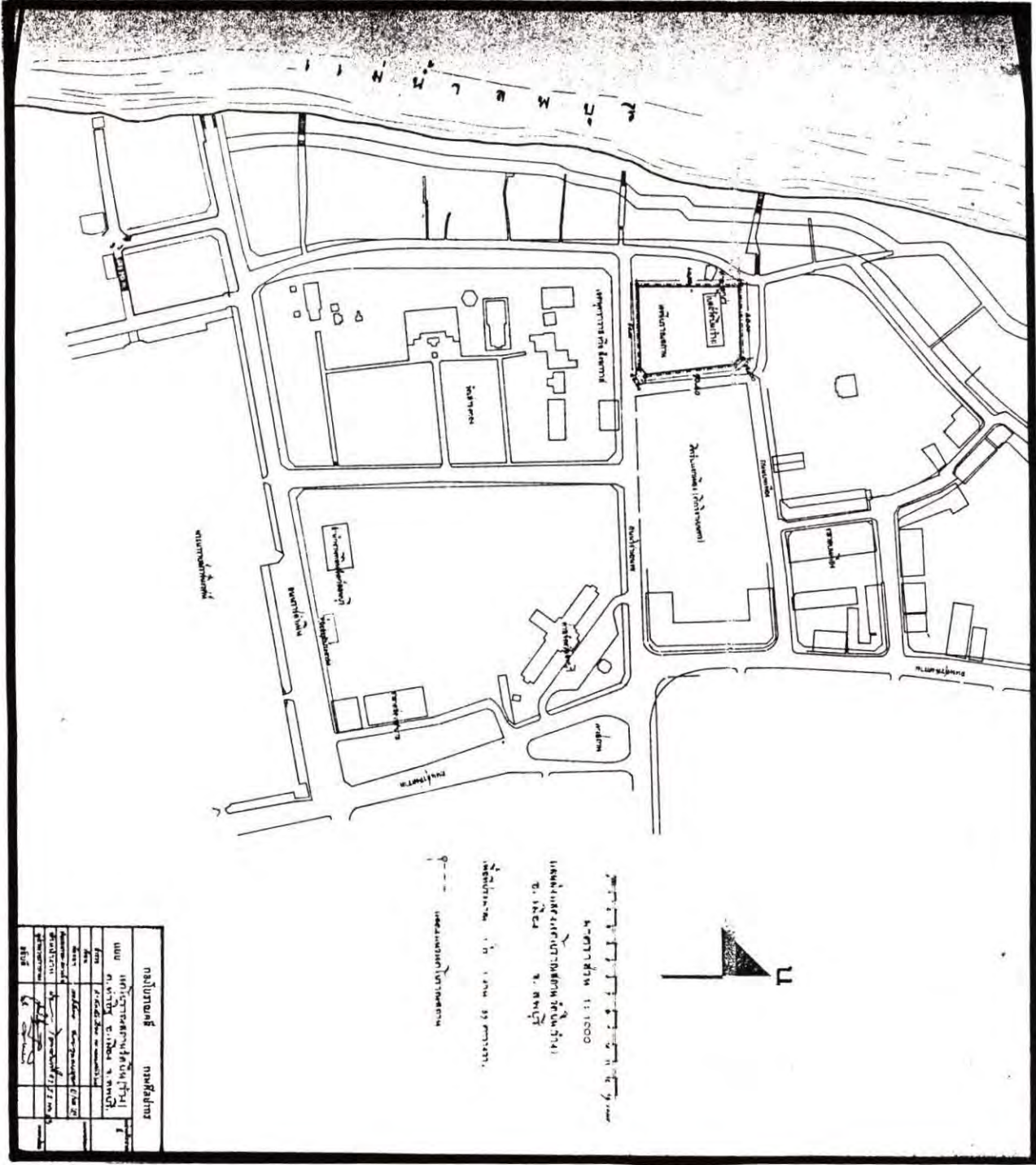
ฉะนั้น อาศัยอำนาจตามความในมาตรา ๗ แห่งพระราชบัญญัติโบราณสถาน โบราณวัตถุ ศิลปวัตถุ และพิพิธภัณฑสถานแห่งชาติ พ.ศ. ๒๕๐๔ กรมศิลปากรจึงกำหนดเขตที่ดินโบราณสถานวัดปิ่น (ร้าง) ตำบลท่าหิน อำเภอเมืองลพบุรี จังหวัดลพบุรี เนื้อที่ประมาณ ๑ ไร่ ๑ งาน ๘๓ ตารางวา ตามแผนผังแนบท้ายประกาศนี้

จึงขอประกาศเพื่อทราบทั่วกัน

ประกาศ ณ วันที่ ๒๗ สิงหาคม ๒๕๒๓

เดโช สวานานนท์

อธิบดีกรมศิลปากร



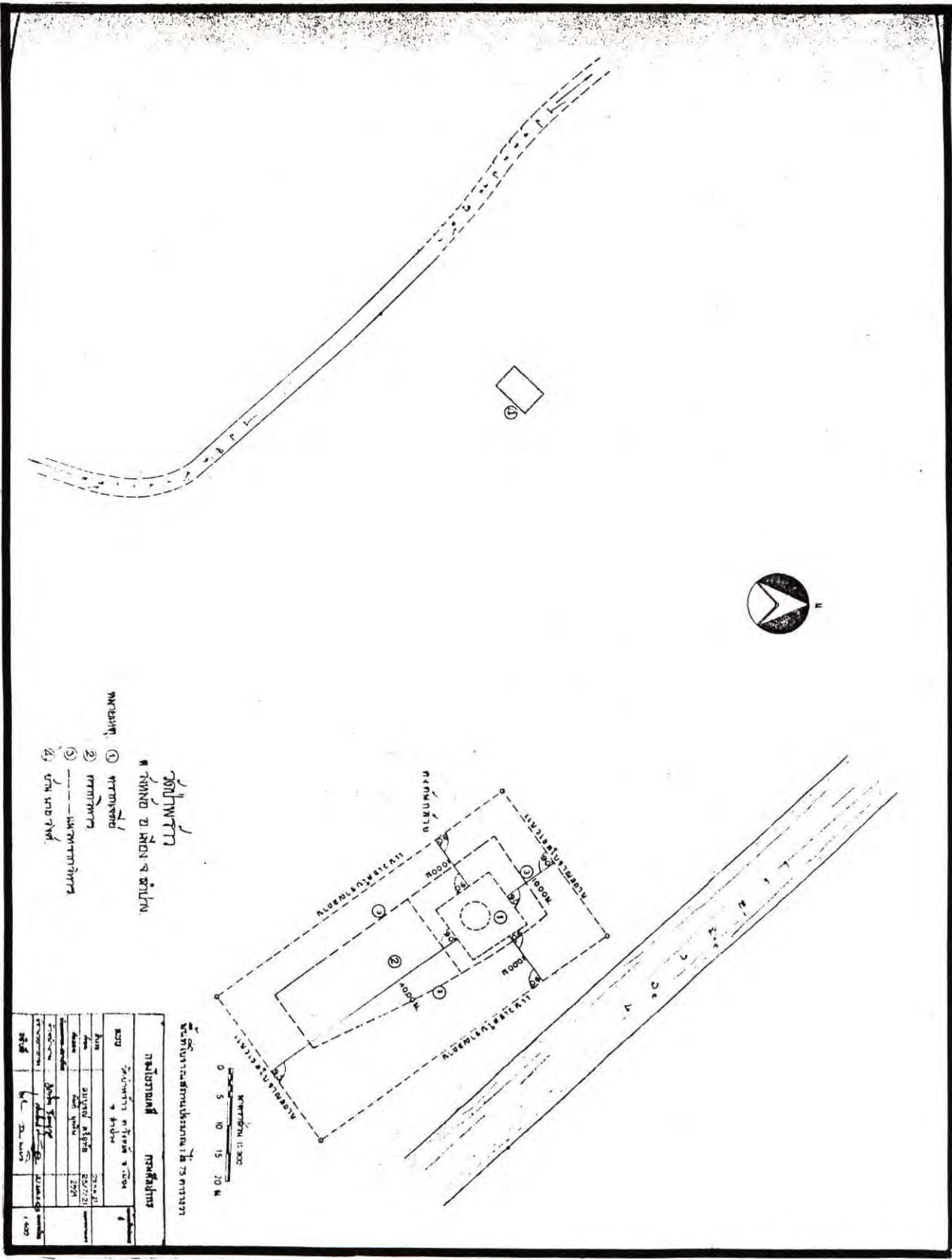
| ข้อมูลทั่วไป | |
|--------------|------------------|
| ชื่อ | กรมทหารราบที่ ๑๑ |
| ที่ตั้ง | พื้นที่ว่าง |
| วันที่ | ๑๕/๑๑/๖๕ |
| ผู้จัดทำ | ... |
| ตรวจสอบ | ... |
| แก้ไข | ... |

ประกาศกรมศิลปากร
เรื่อง' ขึ้นทะเบียนโบราณสถาน
ประกาศในราชกิจจานุเบกษา เล่ม ๙๗ ตอนที่ ๑๖๓
วันที่ ๒๑ ตุลาคม ๒๕๒๓ หน้า ๓๖๑๐

อาศัยอำนาจตามความในมาตรา ๗ แห่งพระราชบัญญัติโบราณสถาน โบราณวัตถุ ศิลปวัตถุ และพิพิธภัณฑสถานแห่งชาติ พ.ศ. ๒๕๐๔ กรมศิลปากรจึงประกาศขึ้นทะเบียนโบราณสถาน วัดป่าพร้าว (ร้าง) ตำบลเวียงเหนือ อำเภอเมืองลำปาง จังหวัดลำปาง สิ่งสำคัญ คือ

๑. ซากเจดีย์
 ๒. ซากวิหาร
- พื้นที่โบราณสถานประมาณ ๑ ไร่ ๗๕ ตารางวา ตามแบบข นบท้ายประกาศนี้
จึงขอประกาศเพื่อทราบทั่วกัน

ประกาศ ณ วันที่ ๒ กันยายน ๒๕๒๓
เดโช สนวนานนท์
อธิบดีกรมศิลปากร



- ၁) အောက်ဖက်
 ၂) အထက်ဖက်
 ၃) အရှေ့ဘက်
 ၄) အနောက်ဘက်

| အမှတ် | အမည် | အမျိုးအမည် | အရွယ်အစား | အခြေအနေ |
|-------|-----------|------------|-----------|-----------|
| ၁ | အောက်ဖက် | အောက်ဖက် | ၃၀ x ၃၀ | အောက်ဖက် |
| ၂ | အထက်ဖက် | အထက်ဖက် | ၃၀ x ၃၀ | အထက်ဖက် |
| ၃ | အရှေ့ဘက် | အရှေ့ဘက် | ၃၀ x ၃၀ | အရှေ့ဘက် |
| ၄ | အနောက်ဘက် | အနောက်ဘက် | ၃၀ x ၃၀ | အနောက်ဘက် |

ประกาศกรมศิลปากร

เรื่อง ขึ้นทะเบียนโบราณสถาน

ประกาศในราชกิจจานุเบกษา เล่ม ๕๗ ตอนที่ ๑๖๓

วันที่ ๒๑ ตุลาคม ๒๕๒๓ หน้า ๓๖๑๑

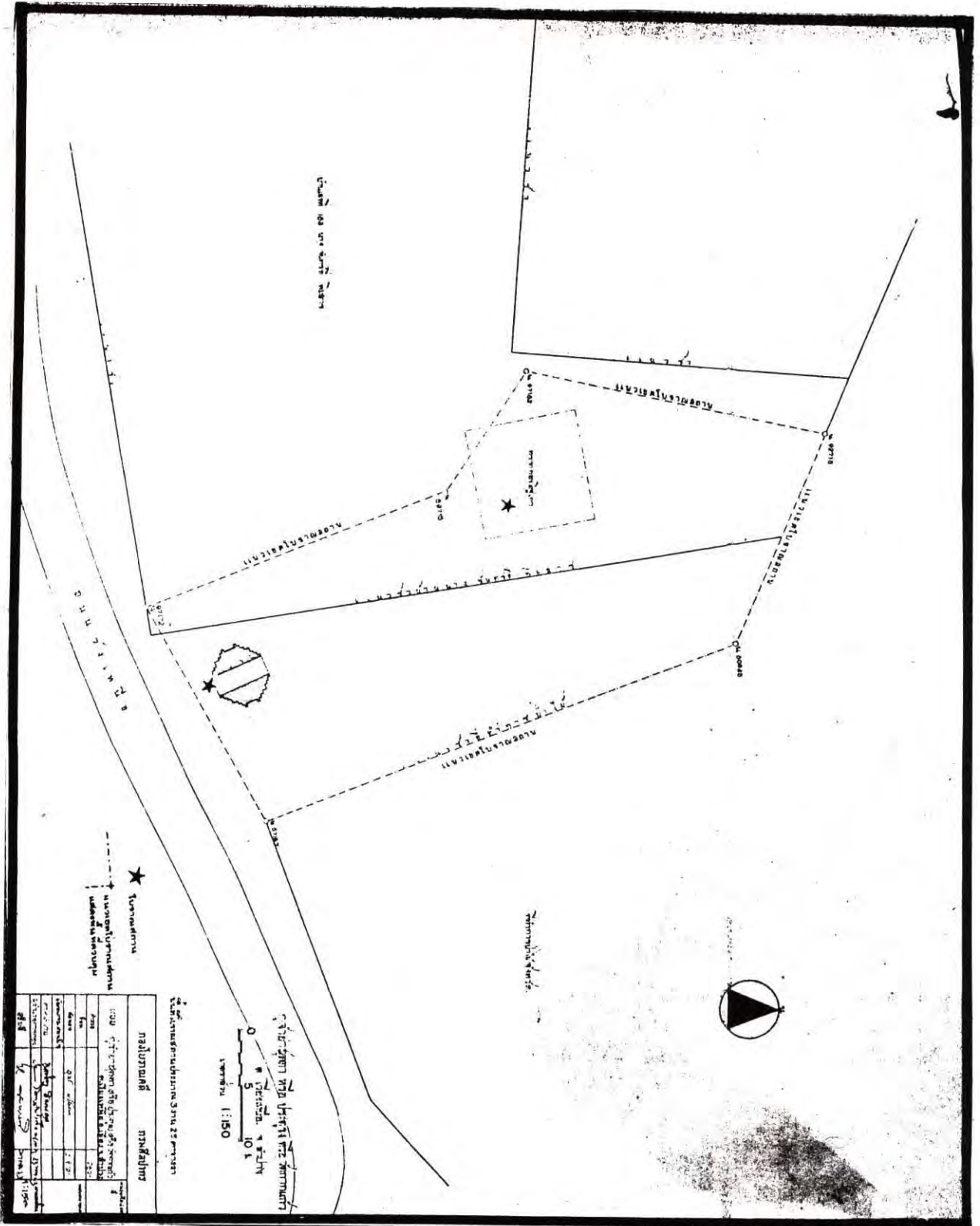
อาศัยอำนาจตามความในมาตรา ๗ แห่งพระราชบัญญัติโบราณสถาน โบราณวัตถุ ศิลปวัตถุ และพิพิธภัณฑสถานแห่งชาติ พ.ศ. ๒๕๐๔ กรมศิลปากรจึงประกาศขึ้นทะเบียนโบราณสถาน กู่เจ้ายาสมุทร หรือประตุง หรือวัดกอกแก้ว ตำบลเวียงเหนือ อำเภอเมืองลำปาง จังหวัดลำปาง พื้นที่โบราณสถานประมาณ - ไร่ ๓ งาน ๒๕ ตารางวา ตามแบบข นบท้ายประกาศนี้

จึงขอประกาศเพื่อทราบทั่วกัน

ประกาศ ณ วันที่ ๒ กันยายน ๒๕๒๓

เดโช สนวนานนท์

อธิบดีกรมศิลปากร

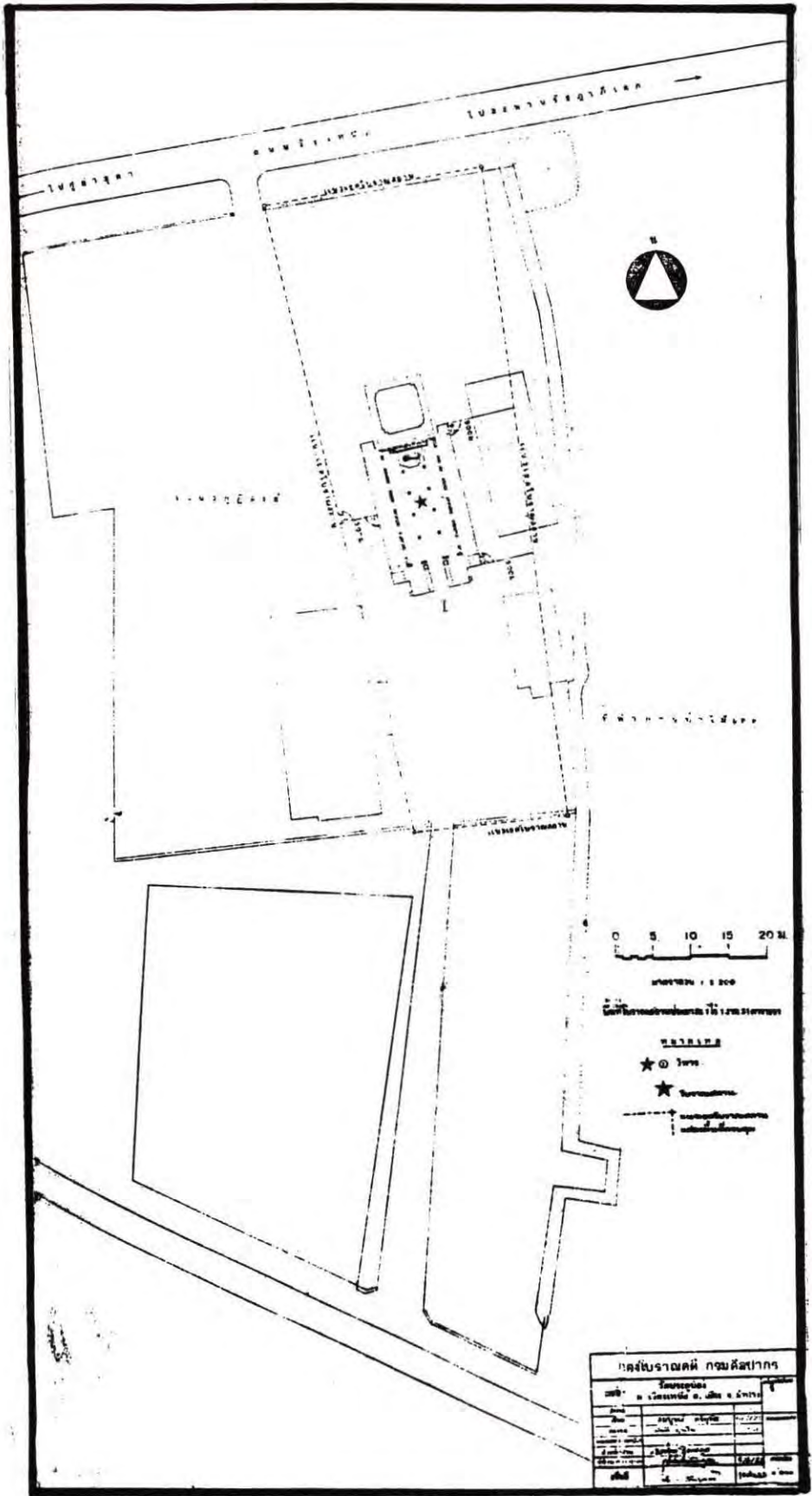


ประกาศกรมศิลปากร
เรื่อง ขึ้นทะเบียนโบราณสถาน
ประกาศในราชกิจจานุเบกษา เล่ม ๕๗ ตอนที่ ๑๖๓
วันที่ ๒๑ ตุลาคม ๒๕๒๓ หน้า ๓๖๑๒

อาศัยอำนาจตามความในมาตรา ๗ แห่งพระราชบัญญัติโบราณสถาน โบราณวัตถุ ศิลปวัตถุ และพิพิธภัณฑสถานแห่งชาติ พ.ศ. ๒๕๐๔ กรมศิลปากรจึงประกาศขึ้นทะเบียนโบราณสถาน วัดประดู่ป้อง ตำบลเวียงเหนือ อำเภอเมืองลำปาง จังหวัดลำปาง สิ่งสำคัญ คือ

๑. วิหาร ๑ หลัง
- เนื้อที่โบราณสถานประมาณ ๑ ไร่ ๑ งาน ๓๑ ตารางวา ตามแบบฯ แนบท้ายประกาศนี้
จึงขอประกาศเพื่อทราบทั่วกัน

ประกาศ ณ วันที่ ๒ กันยายน ๒๕๒๓
เดโช สนวนานท์
อธิบดีกรมศิลปากร



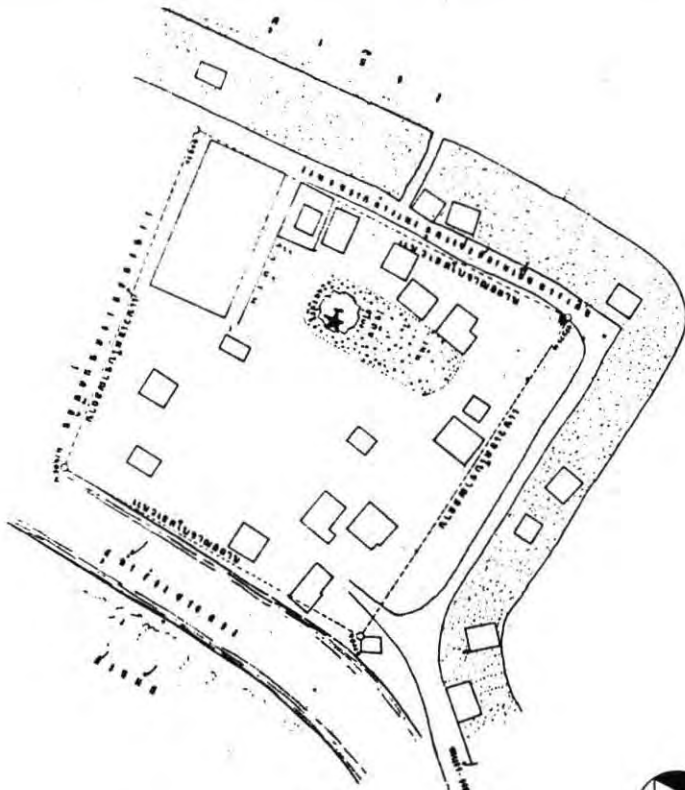
ประกาศกรมศิลปากร
เรื่อง ขึ้นทะเบียนโบราณสถาน
ประกาศในราชกิจจานุเบกษา เล่ม ๙๖ ตอนที่ ๑๖๓
วันที่ ๒๑ ตุลาคม ๒๕๒๓ หน้า ๓๖๑๓

อาศัยอำนาจตามความในมาตรา ๗ แห่งพระราชบัญญัติโบราณสถาน โบราณวัตถุ ศิลปวัตถุ และพิพิธภัณฑสถานแห่งชาติ พ.ศ. ๒๕๐๔ กรมศิลปากรจึงประกาศขึ้นทะเบียนโบราณสถาน วัดอุโมงค์ ตำบลเวียงเหนือ อำเภอเมืองลำปาง จังหวัดลำปาง สิ่งสำคัญ คือ

๑. ซากเจดีย์

เนื้อที่โบราณสถานประมาณ ๔ ไร่ ๒ งาน ๗๕ ตารางวา ตามแบบข นบท้ายประกาศนี้
จึงขอประกาศเพื่อทราบทั่วกัน

ประกาศ ณ วันที่ ๒ กันยายน ๒๕๒๓
เดโช สนวนานนท์
อธิบดีกรมศิลปากร



0 10 20 30 м.
 Масштаб 1:500

Грунтозащита в. восточной стороны здания.

Здание № 1

План территории застройки № 1 в м. 25 апреля 1950 г.

- Легенда:
- 1. здания
 - 2. дворы
 - 3. улицы
 - 4. зеленые насаждения

★ Территория
 застройки
 в границах
 территории

| наименование | количество |
|-------------------------|------------|
| зданий | 1 |
| дворов | 1 |
| улиц | 1 |
| зеленых насаждений | 1 |
| площадь | 1 |
| площадь застройки | 1 |
| площадь территории | 1 |
| площадь озеленения | 1 |
| площадь водоемов | 1 |
| площадь дорог | 1 |
| площадь других объектов | 1 |
| площадь всего | 1 |

ประกาศกรมศิลปากร
เรื่อง ขึ้นทะเบียนโบราณสถาน
ประกาศในราชกิจจานุเบกษา เล่ม ๙๗ ตอนที่ ๑๖๓
วันที่ ๒๑ ตุลาคม ๒๕๒๓ หน้า ๓๖๑๔

อาศัยอำนาจตามความในมาตรา ๗ แห่งพระราชบัญญัติโบราณสถาน โบราณวัตถุ ศิลปวัตถุ และพิพิธภัณฑสถานแห่งชาติ พ.ศ. ๒๕๐๔ กรมศิลปากรจึงประกาศขึ้นทะเบียนโบราณสถาน วัดผาแดงหลวง ตำบลแจ้งห่ม อำเภอแจ้งห่ม จังหวัดลำปาง สิ่งสำคัญ คือ

๑. เจดีย์ ๑ องค์
- เนื้อที่โบราณสถานประมาณ ๒ ไร่ ๑ งาน ๒๒ ตารางวา ตามผังฯ แนบท้ายประกาศนี้
จึงขอประกาศเพื่อทราบทั่วกัน

ประกาศ ณ วันที่ ๒ กันยายน ๒๕๒๓
เดโช สนวนานนท์
อธิบดีกรมศิลปากร

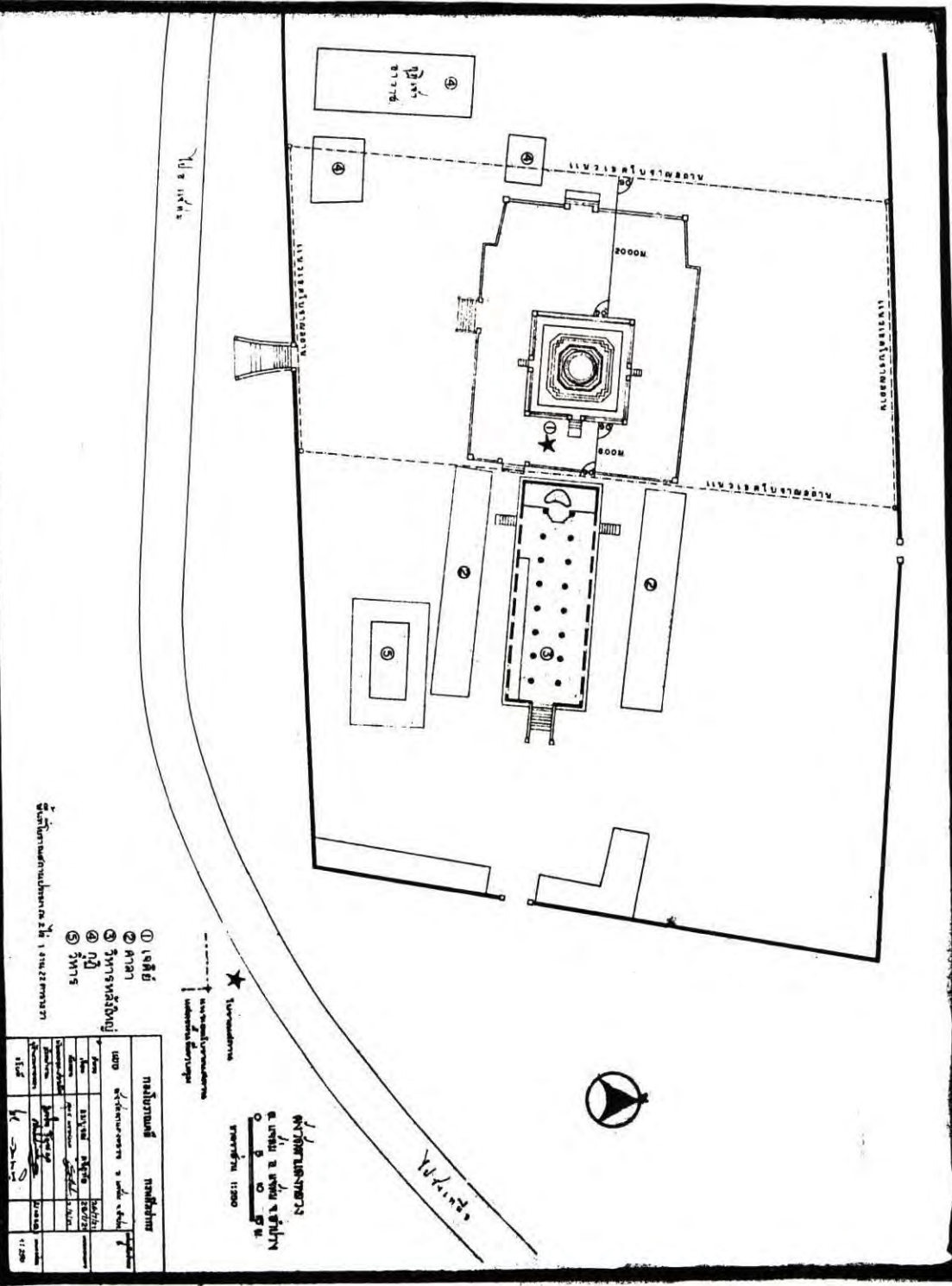


Схема планировки территории № 11 в г. Иркутске

- ① Искон
- ② Аудит
- ③ Застывающий
- ④ Кухня
- ⑤ Санузлы

| наименование | | площадь | |
|---------------------------------------|-------|---------|-------|
| по назначению помещений и видам работ | | | |
| Аудит | Искон | площадь | объем |
| Застывающий | Кухня | площадь | объем |
| Санузлы | Итого | площадь | объем |
| Итого | | площадь | объем |

↑ Северное направление
↑ направление движения транспорта

ШКАЛА
0 5 10 15 20 м
СМЫСЛ
1:200

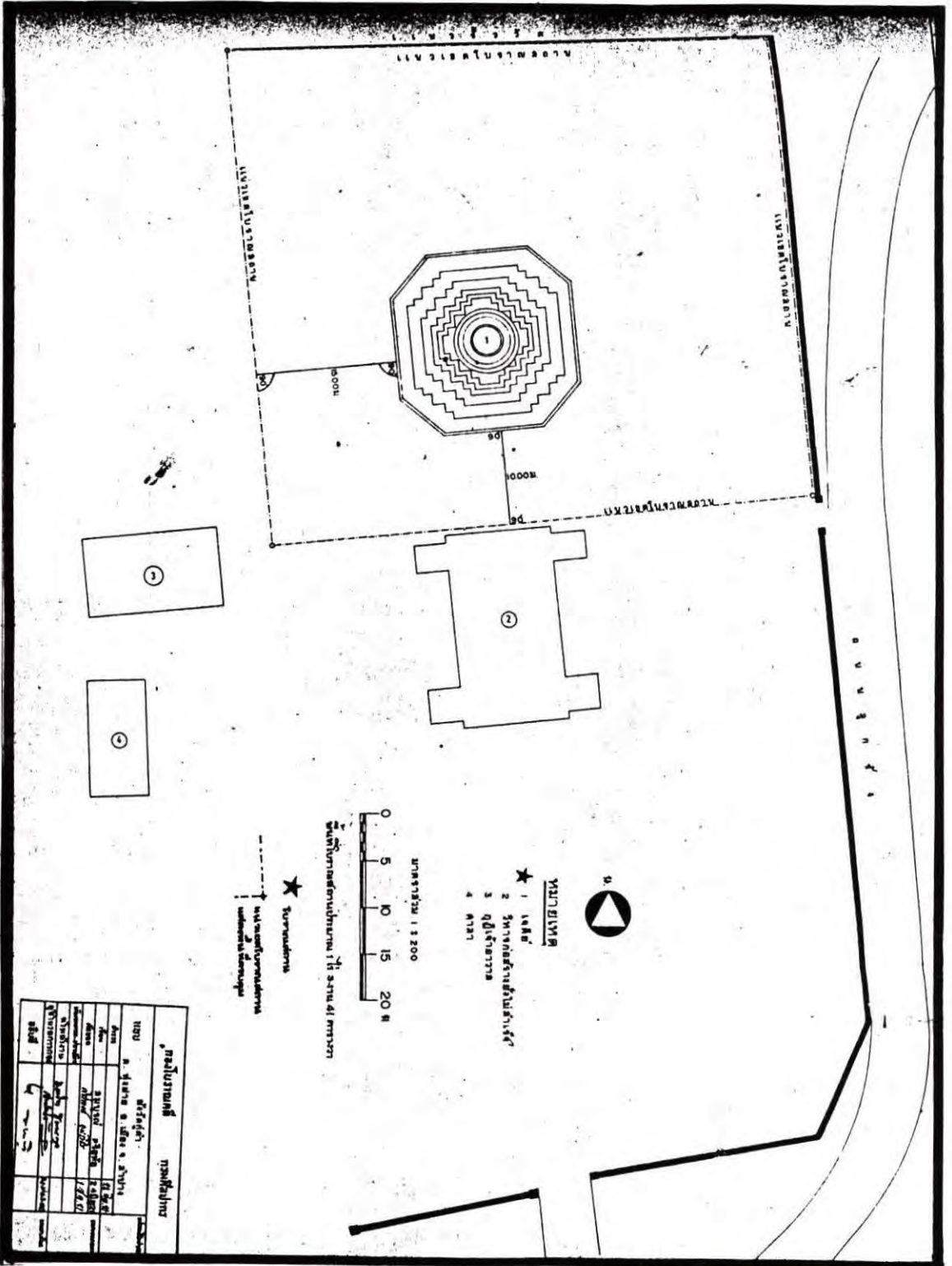


ประกาศกรมศิลปากร
เรื่อง ขึ้นทะเบียนโบราณสถาน
ประกาศในราชกิจจานุเบกษา เล่ม ๕๗ ตอนที่ ๑๖๓
วันที่ ๒๑ ตุลาคม ๒๕๒๓ หน้า ๓๖๑๕

อาศัยอำนาจตามความในมาตรา ๗ แห่งพระราชบัญญัติโบราณสถาน โบราณวัตถุ ศิลปวัตถุ และพิพิธภัณฑสถานแห่งชาติ พ.ศ. ๒๕๐๔ กรมศิลปากรจึงประกาศขึ้นทะเบียนโบราณสถาน วัดคู่อำ ตำบลทุ่งฝาย อำเภอเมืองลำปาง จังหวัดลำปาง สิ่งสำคัญ คือ

๑. พระเจดีย์ทรงกลม ๑ องค์
เนื้อที่โบราณสถานประมาณ ๑ ไร่ ๓ งาน ๔๑ ตารางวา ตามผังฯ แนบท้ายประกาศนี้
จึงขอประกาศเพื่อทราบทั่วกัน

ประกาศ ณ วันที่ ๒ กันยายน ๒๕๒๓
เดโช สนวนนนท์
อธิบดีกรมศิลปากร



* Survivencia
 - - - - -
 - - - - -
 - - - - -

0 5 10 15 20 M
 Escala 1 : 200
 Sección transversal de la zona de estudio

YANJIBIWA
 * 1. Torre
 2. Construcción principal
 3. Quedadura
 4. Muro

| * Realización | | * Modificación | |
|---------------------|-----------|----------------|-----------|
| Nombre del Proyecto | | | |
| Auto | A. García | A. García | A. García |
| Auto | A. García | A. García | A. García |
| Auto | A. García | A. García | A. García |
| Auto | A. García | A. García | A. García |
| Auto | A. García | A. García | A. García |
| Auto | A. García | A. García | A. García |
| Auto | A. García | A. García | A. García |
| Auto | A. García | A. García | A. García |
| Auto | A. García | A. García | A. García |
| Auto | A. García | A. García | A. García |

ประกาศกรมศิลปากร
เรื่อง ขึ้นทะเบียนโบราณสถาน
ประกาศในราชกิจจานุเบกษา เล่ม ๕๗ ตอนที่ ๑๖๓
วันที่ ๒๑ ตุลาคม ๒๕๒๓ หน้า ๓๖๑๖

อาศัยอำนาจตามความในมาตรา ๗ แห่งพระราชบัญญัติโบราณสถาน โบราณวัตถุ ศิลปวัตถุ และพิพิธภัณฑสถานแห่งชาติ พ.ศ. ๒๕๐๔ กรมศิลปากรจึงประกาศขึ้นทะเบียนโบราณสถาน วัดแสงเมืองมา ตำบลเวียงเหนือ อำเภอเมืองลำปาง จังหวัดลำปาง สิ่งสำคัญ คือ

๑. วิหาร
เนื้อที่โบราณสถานประมาณ ๑ ไร่ ๓๔ ตารางวา ตามผังฯ แนบท้ายประกาศนี้
จึงขอประกาศเพื่อทราบทั่วกัน

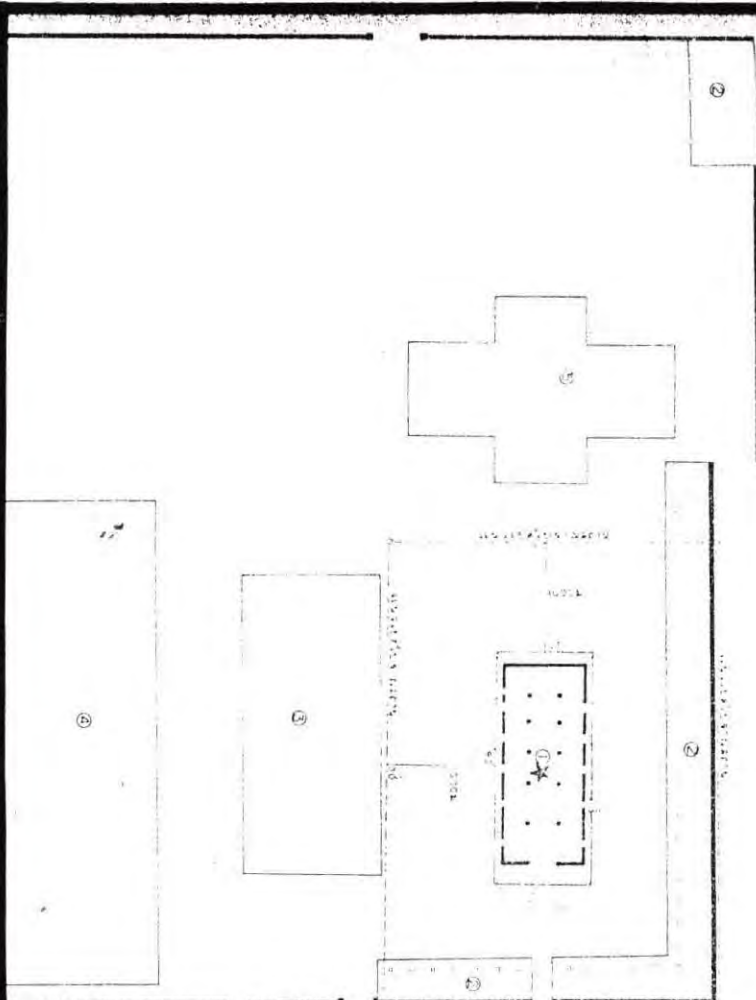
ประกาศ ณ วันที่ ๒ กันยายน ๒๕๒๓
เดโช สนวนานนท์
อธิบดีกรมศิลปากร

ประกาศกรมศิลปากร
เรื่อง ขึ้นทะเบียนโบราณสถาน
ประกาศในราชกิจจานุเบกษา เล่ม ๕๗ ตอนที่ ๑๖๓
วันที่ ๒๑ ตุลาคม ๒๕๒๓ หน้า ๓๖๑๗

อาศัยอำนาจตามความในมาตรา ๗ แห่งพระราชบัญญัติโบราณสถาน โบราณวัตถุ ศิลปวัตถุ และพิพิธภัณฑสถานแห่งชาติ พ.ศ. ๒๕๐๔ กรมศิลปากรจึงประกาศขึ้นทะเบียนโบราณสถาน วัดนาคคหลวง ตำบลป่าตัน อำเภอแม่ทะ จังหวัดลำปาง สิ่งสำคัญ คือ

๑. วิหาร
- เนื้อที่โบราณสถานประมาณ ๓ งาน ๒๔ ตารางวา ตามผังฯ แนบท้ายประกาศนี้
จึงขอประกาศเพื่อทราบทั่วกัน

ประกาศ ณ วันที่ ๓ กันยายน ๒๕๒๓
เดโช สนวนานนท์
อธิบดีกรมศิลปากร



အမှတ်အသား

- ၁။ အောက်ဆုံးအထိ
- ၂။ အောက်
- ၃။ အောက်အောက်
- ၄။ အောက်အောက်



★ အောက်အောက်
အောက်အောက်

| အမှတ်အသား | အောက်အောက် | အောက်အောက် |
|-----------|------------|------------|
| ၁။ | အောက်အောက် | အောက်အောက် |
| ၂။ | အောက်အောက် | အောက်အောက် |
| ၃။ | အောက်အောက် | အောက်အောက် |
| ၄။ | အောက်အောက် | အောက်အောက် |

ประกาศกรมศิลปากร
เรื่อง ขึ้นทะเบียนโบราณสถาน
ประกาศในราชกิจจานุเบกษา เล่ม ๙๗ ตอนที่ ๑๖๓
วันที่ ๒๑ ตุลาคม ๒๕๒๓ หน้า ๓๖๑๘

อาศัยอำนาจตามความในมาตรา ๗ แห่งพระราชบัญญัติโบราณสถาน โบราณวัตถุ ศิลปวัตถุ และพิพิธภัณฑสถานแห่งชาติ พ.ศ. ๒๕๐๔ กรมศิลปากรจึงประกาศขึ้นทะเบียนโบราณสถานพระพุทธรูปปูนปั้น (ประติมากรรมติดที่) บ้านโพธิ์ชัย ตำบลเวียงชัย กิ่งอำเภอเวียงชัย จังหวัดเชียงราย เนื้อที่โบราณสถาน ประมาณ ๑ ไร่ ๑ งาน ๓๘ ตารางวา ตามแบบฯ แนบท้ายประกาศนี้

จึงขอประกาศเพื่อทราบทั่วกัน

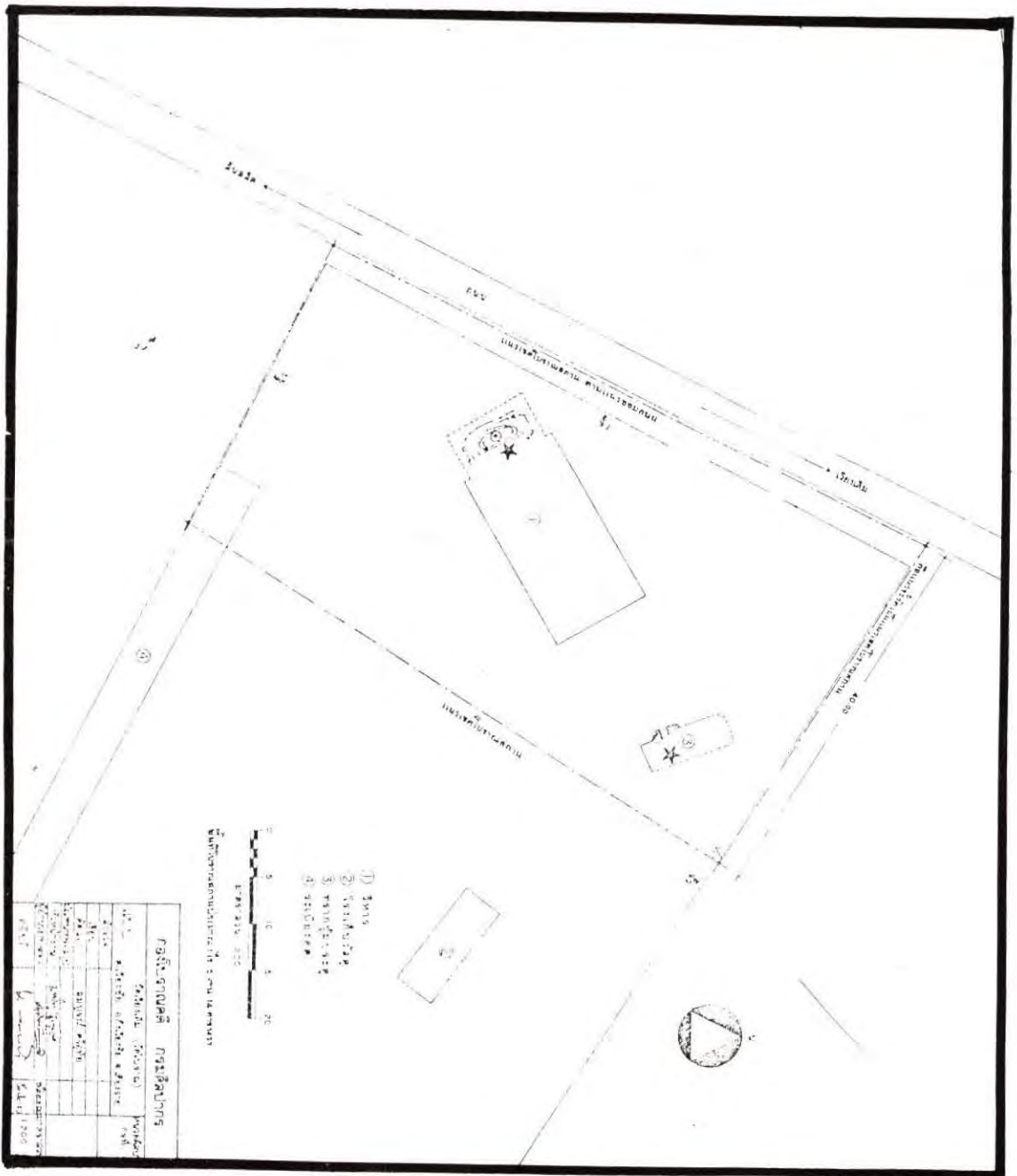
ประกาศ ณ วันที่ ๓ กันยายน ๒๕๒๓
เดโช สนวนานนท์
อธิบดีกรมศิลปากร

ประกาศกรมศิลปากร
เรื่อง ขึ้นทะเบียนโบราณสถาน
ประกาศในราชกิจจานุเบกษา เล่ม ๙๗ ตอนที่ ๑๖๓
วันที่ ๒๑ ตุลาคม ๒๕๒๓ หน้า ๓๖๑๕

อาศัยอำนาจตามความในมาตรา ๗ แห่งพระราชบัญญัติโบราณสถาน โบราณวัตถุ ศิลปวัตถุ และพิพิธภัณฑสถานแห่งชาติ พ.ศ. ๒๕๐๔ กรมศิลปากรจึงประกาศขึ้นทะเบียนโบราณสถานวัดเวียงเดิม (วัดโบราณ) ตำบลเวียงชัย กิ่งอำเภอเวียงชัย จังหวัดเชียงราย สิ่งสำคัญ คือ

๑. วิหาร
 ๒. ซากขุมประตู่
- เนื้อที่โบราณสถานประมาณ ๑ ไร่ ๒ งาน ๑๔ ตารางวา ตามแบบข นแบบท้ายประกาศนี้
จึงขอประกาศเพื่อทราบทั่วกัน

ประกาศ ณ วันที่ ๒ กันยายน ๒๕๒๓
เดโช สวานานนท์
อธิบดีกรมศิลปากร



ประกาศกรมศิลปากร
เรื่อง ขึ้นทะเบียนโบราณสถาน
ประกาศในราชกิจจานุเบกษา เล่ม ๙๗ ตอนที่ ๑๖๓
วันที่ ๒๑ ตุลาคม ๒๕๒๓ หน้า ๓๖๒๐

อาศัยอำนาจตามความในมาตรา ๗ แห่งพระราชบัญญัติโบราณสถาน โบราณวัตถุ ศิลปวัตถุ และพิพิธภัณฑสถานแห่งชาติ พ.ศ. ๒๕๐๔ กรมศิลปากรจึงประกาศขึ้นทะเบียนโบราณสถานห้วยกอ ตำบลคลองวาฬ อำเภอเมืองประจวบคีรีขันธ์ จังหวัดประจวบคีรีขันธ์ เนื้อที่ ดังนี้

- ๑.-๒. เนื้อที่ ๑ ไร่ ๓๒ ตารางวา
๓. เนื้อที่ ๑ ไร่ ๓ งาน ๑๘ ตารางวา
๔. เนื้อที่ ๑ ไร่ ๔๑ ตารางวา
๕. เนื้อที่ ๑ ไร่ ๖๑ ตารางวา

ตามแบบฯ แนบท้ายประกาศนี้

จึงขอประกาศเพื่อทราบทั่วกัน

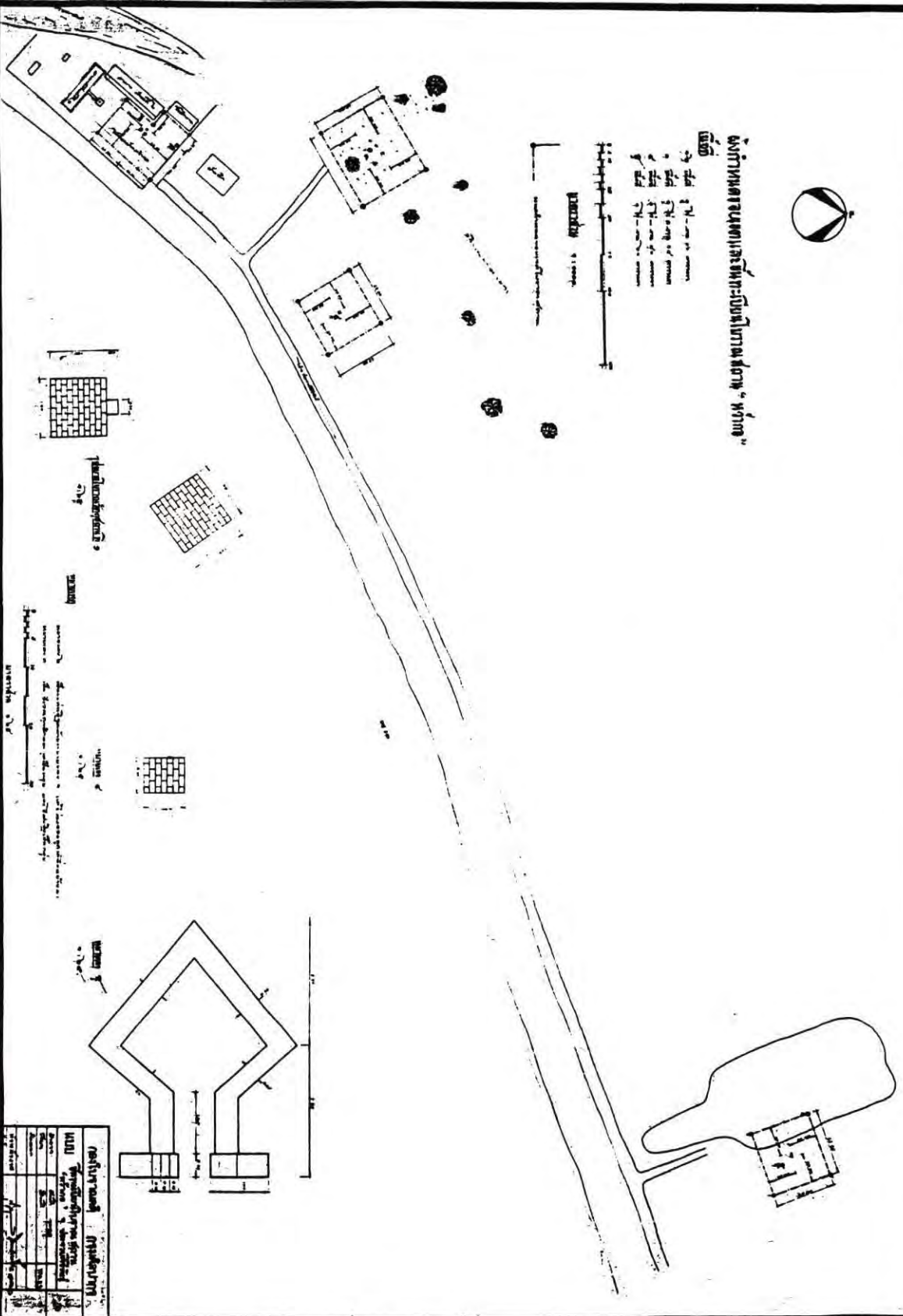
ประกาศ ณ วันที่ ๓ กันยายน ๒๕๒๓
เดโช สวานานนท์
อธิบดีกรมศิลปากร



แผนที่แสดงที่ตั้งของโรงเรียนสตรีศรีนครินทร์ อำเภอเมือง จังหวัดสุราษฎร์ธานี

มาตรา

- ๑. อาคารเรียน
- ๒. อาคารอเนกประสงค์
- ๓. อาคารโรงอาหาร
- ๔. อาคารโรงรถ
- ๕. อาคารห้องน้ำ
- ๖. อาคารสนามกีฬา
- ๗. อาคารสวน
- ๘. อาคารลานจอดรถ
- ๙. อาคารรั้ว
- ๑๐. อาคารประตู



| ข้อมูลทั่วไป | | ข้อมูลเฉพาะ | |
|--------------|-------------------------|-------------|--------------------------------|
| ชื่อโครงการ | โรงเรียนสตรีศรีนครินทร์ | ที่ตั้ง | อำเภอเมือง จังหวัดสุราษฎร์ธานี |
| ปีงบประมาณ | ๒๕๒๕ | พื้นที่ | ๑๕๐ ไร่ |
| ปีการศึกษา | ๒๕๒๕ | จำนวนอาคาร | ๑๐ อาคาร |
| ผู้จัดทำ | กรมการศึกษานอกโรงเรียน | ผู้ตรวจสอบ | กรมการศึกษานอกโรงเรียน |

ประกาศกรมศิลปากร
เรื่อง ขึ้นทะเบียนโบราณสถาน
ประกาศในราชกิจจานุเบกษา เล่ม ๕๗ ตอนที่ ๑๖๓
วันที่ ๒๑ ตุลาคม ๒๕๒๓ หน้า ๓๖๒๑

อาศัยอำนาจตามความในมาตรา ๗ แห่งพระราชบัญญัติโบราณสถาน โบราณวัตถุ ศิลปวัตถุ และพิพิธภัณฑสถานแห่งชาติ พ.ศ. ๒๕๐๔ กรมศิลปากรจึงประกาศขึ้นทะเบียนโบราณสถานวัดแจ้ง ตำบลในเมือง อำเภอเมืองอุบลราชธานี จังหวัดอุบลราชธานี สิ่งสำคัญ คือ

๑. โบสถ์เก่า

เนื้อที่โบราณสถานประมาณ ๑ ไร่ ๑ งาน ๔๔ ตารางวา ตามผังฯ แนบท้ายประกาศนี้
จึงขอประกาศเพื่อทราบทั่วกัน

ประกาศ ณ วันที่ ๒ กันยายน ๒๕๒๓
เดโช สนวนานนท์
อธิบดีกรมศิลปากร



AMUNISI/STOK

PERANGKIP/STOK

PERANGKIP



1:10000

DAFTAR KONTAK



- ★ TUMBUKAYA
- KANTOR
- KANTOR
- KANTOR
- KANTOR

REKAM KONTAK

| No | Nama Kontak | Alamat | No. Telp |
|----|-------------|--------|----------|
| 1 | ... | ... | ... |
| 2 | ... | ... | ... |
| 3 | ... | ... | ... |
| 4 | ... | ... | ... |
| 5 | ... | ... | ... |
| 6 | ... | ... | ... |
| 7 | ... | ... | ... |
| 8 | ... | ... | ... |
| 9 | ... | ... | ... |
| 10 | ... | ... | ... |



ประกาศกรมศิลปากร

เรื่อง กำหนดเขตที่ดินโบราณสถาน

ประกาศในราชกิจจานุเบกษา เล่ม ๕๗ ตอนที่ ๑๖๓

วันที่ ๒๑ ตุลาคม ๒๕๒๓ หน้า ๓๖๒๒

ตามที่กรมศิลปากรประกาศขึ้นทะเบียนโบราณสถานวัดพระธาตุลำปาง ตามประกาศในราชกิจจานุเบกษา เล่ม ๕๒ ตอนที่ ๗๕ วันที่ ๘ มีนาคม ๒๕๑๘ หากแต่มิได้กำหนดเขตที่ดินโบราณสถาน

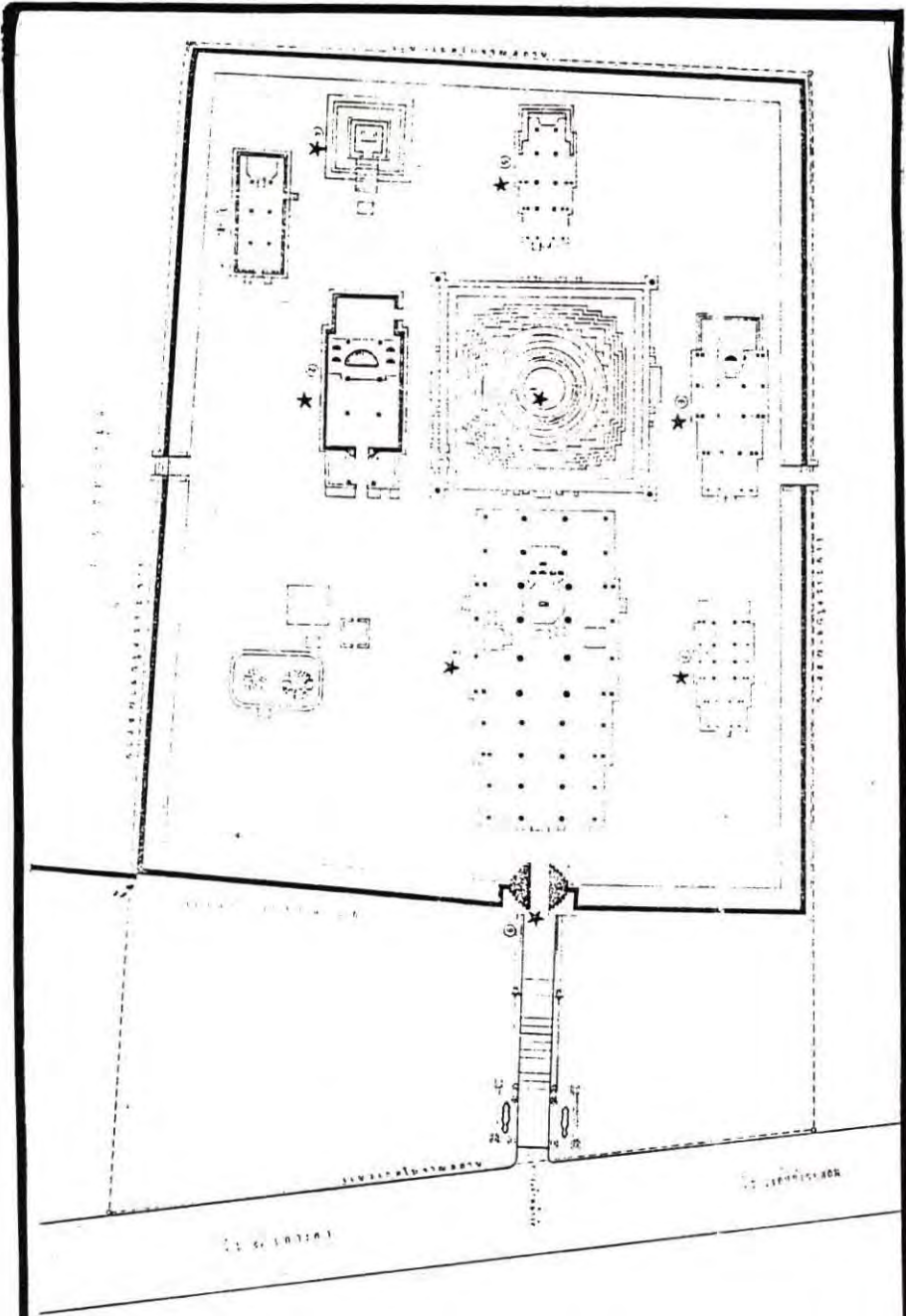
ฉะนั้น อาศัยอำนาจตามความในมาตรา ๗ แห่งพระราชบัญญัติโบราณสถาน โบราณวัตถุ ศิลปวัตถุ และพิพิธภัณฑสถานแห่งชาติ พ.ศ. ๒๕๐๔ กรมศิลปากรจึงกำหนดเขตที่ดินโบราณสถานวัดพระธาตุลำปางหลวง ตำบลลำปางหลวง อำเภอเกาะคา จังหวัดลำปาง พื้นที่โบราณสถานประมาณ ๖ ไร่ ๑๕ ตารางวา ตามผังฯ แนบท้ายประกาศนี้

จึงขอประกาศเพื่อทราบทั่วกัน

ประกาศ ณ วันที่ ๒๘ สิงหาคม ๒๕๒๓

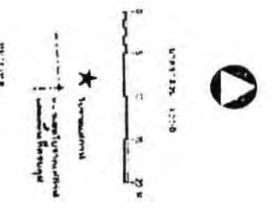
เดโช สนวนานนท์

อธิบดีกรมศิลปากร



| PLANUNG | |
|-----------------------|-----|
| Architectural drawing | |
| No. of sheets | |
| Date | |
| Scale | |
| Author | |
| Reviewer | |
| Date of completion | |
| 1 | 1/1 |
| 2 | 1/1 |
| 3 | 1/1 |
| 4 | 1/1 |
| 5 | 1/1 |
| 6 | 1/1 |
| 7 | 1/1 |
| 8 | 1/1 |
| 9 | 1/1 |
| 10 | 1/1 |

- Legend:
- 1. Wall
 - 2. Foundation
 - 3. Floor
 - 4. Foundation
 - 5. Foundation
 - 6. Foundation
 - 7. Foundation
 - 8. Foundation
 - 9. Foundation



ประกาศกรมศิลปากร

เรื่อง กำหนดเขตที่ดินโบราณสถาน
ประกาศในราชกิจจานุเบกษา เล่ม ๕๗ ตอนที่ ๑๖๓
วันที่ ๒๑ ตุลาคม ๒๕๒๓ หน้า ๓๖๒๓

ตามที่กรมศิลปากรประกาศขึ้นทะเบียนโบราณสถานวัดอักษไชยคีรี ตามประกาศในราชกิจจานุเบกษา เล่ม ๕๒ ตอนที่ ๗๕ วันที่ ๘ มีนาคม ๒๕๑๘ หากแต่ไม่ได้กำหนดเขตที่ดินโบราณสถาน

ฉะนั้น อาศัยอำนาจตามความในมาตรา ๗ แห่งพระราชบัญญัติโบราณสถาน โบราณวัตถุ ศิลปวัตถุ และพิพิธภัณฑสถานแห่งชาติ พ.ศ. ๒๕๐๔ กรมศิลปากรจึงกำหนดเขตที่ดินโบราณสถานวัดอักษไชยคีรี ตำบลแจ้ห่ม อำเภอแจ้ห่ม จังหวัดลำปาง พื้นที่โบราณสถานประมาณ ๑ ไร่ ๔๒ ตารางวา ตามผังขแนบท้ายประกาศนี้

จึงขอประกาศเพื่อทราบทั่วกัน

ประกาศ ณ วันที่ ๒ กันยายน ๒๕๒๓

เดโช สนวนานนท์
อธิบดีกรมศิลปากร

ประกาศกรมศิลปากร

เรื่อง ขึ้นทะเบียนโบราณสถานและกำหนดเขตที่ดินโบราณสถาน
ประกาศในราชกิจจานุเบกษา เล่ม ๕๗ ตอนที่ ๑๖๓
วันที่ ๒๑ ตุลาคม ๒๕๒๓ หน้า ๓๖๒๔

อาศัยอำนาจตามความในมาตรา ๗ แห่งพระราชบัญญัติโบราณสถาน โบราณวัตถุ ศิลปวัตถุ และพิพิธภัณฑสถานแห่งชาติ พ.ศ. ๒๕๐๔ กรมศิลปากรจึงประกาศขึ้นทะเบียนโบราณสถานและกำหนดเขตที่ดินโบราณสถานวัดร้าง อำเภอพระนครศรีอยุธยา จังหวัดพระนครศรีอยุธยา ดังนี้ คือ

๑. ประกาศขึ้นทะเบียนโบราณสถาน

- ๑.๑ วัดครุฑ (ร้าง) และวัดสุรินทราชา (ร้าง) ตำบลท่าवासูกกรี
เนื้อที่ประมาณ ๓ ไร่ ๔๔ ตารางวา
- ๑.๒ วัดไผ่ล้อม (ร้าง) ตำบลท่าवासูกกรี
เนื้อที่ประมาณ ๑ ไร่ ๒ งาน
- ๑.๓ วัดหัสตवास (ร้าง) ตำบลท่าवासูกกรี
เนื้อที่ประมาณ ๓ ไร่ ๔๓ ตารางวา
- ๑.๔ วัดโคก (ร้าง) ตำบลท่าवासูกกรี
เนื้อที่ประมาณ ๒ ไร่ ๒ งาน ๕๖ ตารางวา

๒. กำหนดเขตที่ดินโบราณสถานวัดตะไกร (ร้าง) ตำบลคลองสระบัว กรมศิลปากรประกาศขึ้นทะเบียนโบราณสถานไว้แล้ว ตามประกาศในราชกิจจานุเบกษา เล่ม ๕๒ ตอนที่ ๓๔ วันที่ ๒๐ กรกฎาคม ๒๕๔๖ เนื้อที่ประมาณ ๖ ไร่ ๕๐ ตารางวา ตามผังฯ แนบท้ายประกาศนี้

จึงขอประกาศเพื่อทราบทั่วกัน

ประกาศ ณ วันที่ ๒ กันยายน ๒๕๒๓

เดโช สวานานนท์

อธิบดีกรมศิลปากร



เจดีย์วัดกู่เต้า เชียงใหม่

21158

ศธ
08
4.295930
2533

กระทรวงศึกษาธิการ . กรมศิลปากร
ทะเบียนโบราณสถานทั่วราชอาณาจักร
เล่ม 1 (พ.ศ. 2478-2523)



ปกหน้า : เจดีย์วัดพระศรีสรรเพชญ์และวิหารพระมงคลบพิตร จังหวัดพระนครศรีอยุธยา

ถ่ายเมื่อ ๑๕ มีนาคม พ.ศ. ๒๔๘๙ โดย วิลเลียม ฮันส์

ปกหลัง : เจดีย์วัดพระรูป จังหวัดสุพรรณบุรี