



พระราชกฤษฎีกา

กำหนดเขตที่ดินในบริเวณที่ที่จะเวนคืน

เพื่อสร้างและขยายทางหลวงแผ่นดินหมายเลข ๑๓๐๑ สายแยกทางหลวงแผ่นดิน
หมายเลข ๑๑ (หนองขนาк) – บรรจบทางหลวงแผ่นดินหมายเลข ๑๒๐๕ (วังโป่ง)

พ.ศ. ๒๕๓๖

ภูมิพลอดุลยเดช ป.ร.

ให้ไว้ ณ วันที่ ๓๑ มีนาคม พ.ศ. ๒๕๓๖

เป็นปีที่ ๔๘ ในรัชกาลปัจจุบัน

พระบาทสมเด็จพระปรมินทรมหาภูมิพลอดุลยเดช มีพระบรมราชโองการโปรดเกล้าฯ ให้
ประกาศว่า

โดยที่เป็นการสมควรกำหนดเขตที่ดินในบริเวณที่ที่จะเวนคืน เพื่อสร้างและขยายทางหลวง
แผ่นดินหมายเลข ๑๓๐๑ สายแยกทางหลวงแผ่นดินหมายเลข ๑๑ (หนองขนาк) – บรรจบทางหลวง
แผ่นดินหมายเลข ๑๒๐๕ (วังโป่ง) ในท้องที่อำเภอทับกล้อ จังหวัดพิจิตร และอำเภอวังโป่ง จังหวัด
เพชรบูรณ์

อาศัยอำนาจตามความในมาตรา ๑๗๕ ของรัฐธรรมนูญแห่งราชอาณาจักรไทย และมาตรา ๖๘
วรรคหนึ่ง แห่งพระราชบัญญัติทางหลวง พ.ศ. ๒๕๓๕ ประกอบกับมาตรา ๕ วรรคสาม และมาตรา ๖
แห่งพระราชบัญญัติว่าด้วยการเวนคืนอสังหาริมทรัพย์ พ.ศ. ๒๕๓๐ จึงทรงพระกรุณาโปรดเกล้าฯ ให้
ตราพระราชกฤษฎีกาขึ้นไว้ ดังต่อไปนี้

มาตรา ๑ พระราชกฤษฎีกานี้เรียกว่า “พระราชกฤษฎีกากำหนดเขตที่ดินในบริเวณที่ที่จะ
เวนคืน เพื่อสร้างและขยายทางหลวงแผ่นดินหมายเลข ๑๓๐๑ สายแยกทางหลวงแผ่นดินหมายเลข ๑๑
(หนองขนาк) – บรรจบทางหลวงแผ่นดินหมายเลข ๑๒๐๕ (วังโป่ง) พ.ศ. ๒๕๓๖”

มาตรา ๒ พระราชกฤษฎีกานี้ให้ใช้บังคับตั้งแต่วันถัดจากวันประกาศในราชกิจจานุเบกษา เป็นต้นไป

มาตรา ๓ พระราชกฤษฎีกานี้ให้ใช้บังคับได้มีกำหนดสี่ปี

มาตรา ๔ ให้อธิบดีกรมทางหลวงเป็นเจ้าหน้าที่เวนคืนตามพระราชกฤษฎีกานี้

มาตรา ๕ เขตที่ดินในบริเวณที่จะเวนคืนตามพระราชกฤษฎีกานี้ อยู่ในท้องที่อำเภอทับค้อ จังหวัดพิจิตร และอำเภอวังโป่ง จังหวัดเพชรบูรณ์ มีส่วนกว้างสองร้อยเมตร ทั้งนี้ ภายในแนวเขตตามแผนที่ท้ายพระราชกฤษฎีกานี้

มาตรา ๖ ให้รัฐมนตรีว่าการกระทรวงคมนาคมรักษาการตามพระราชกฤษฎีกานี้

ผู้รับสนองพระบรมราชโองการ

ชวน หลีกภัย

นายกรัฐมนตรี

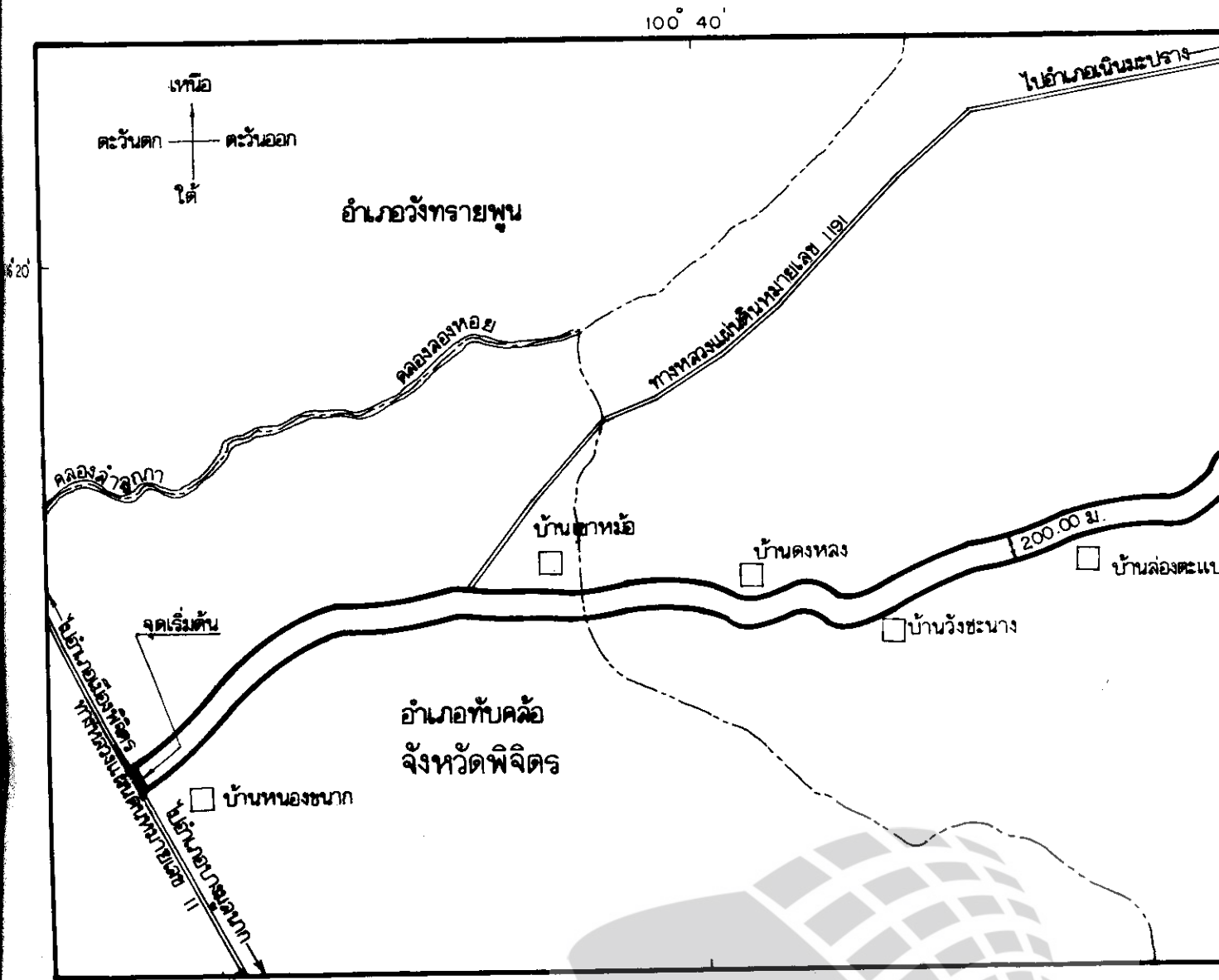
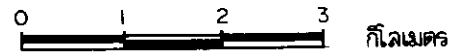
แผนที่ท้ายพระราชกฤษฎีกา

กำหนดเขตที่ดินในบริเวณที่จะเวนคืน

เพื่อสร้างและขยายทางหลวงแผ่นดินหมายเลข 1301 สายแยกทางหลวงแผ่นดินหมายเลข 11 (หนองชนาก) - บร


พ.ศ. 2536

มาตราส่วน 1:875,000



เครื่องหมาย

- Legend symbols for road types, boundaries, and landmarks.



กษัตริย์ราชกฤษฎีกา

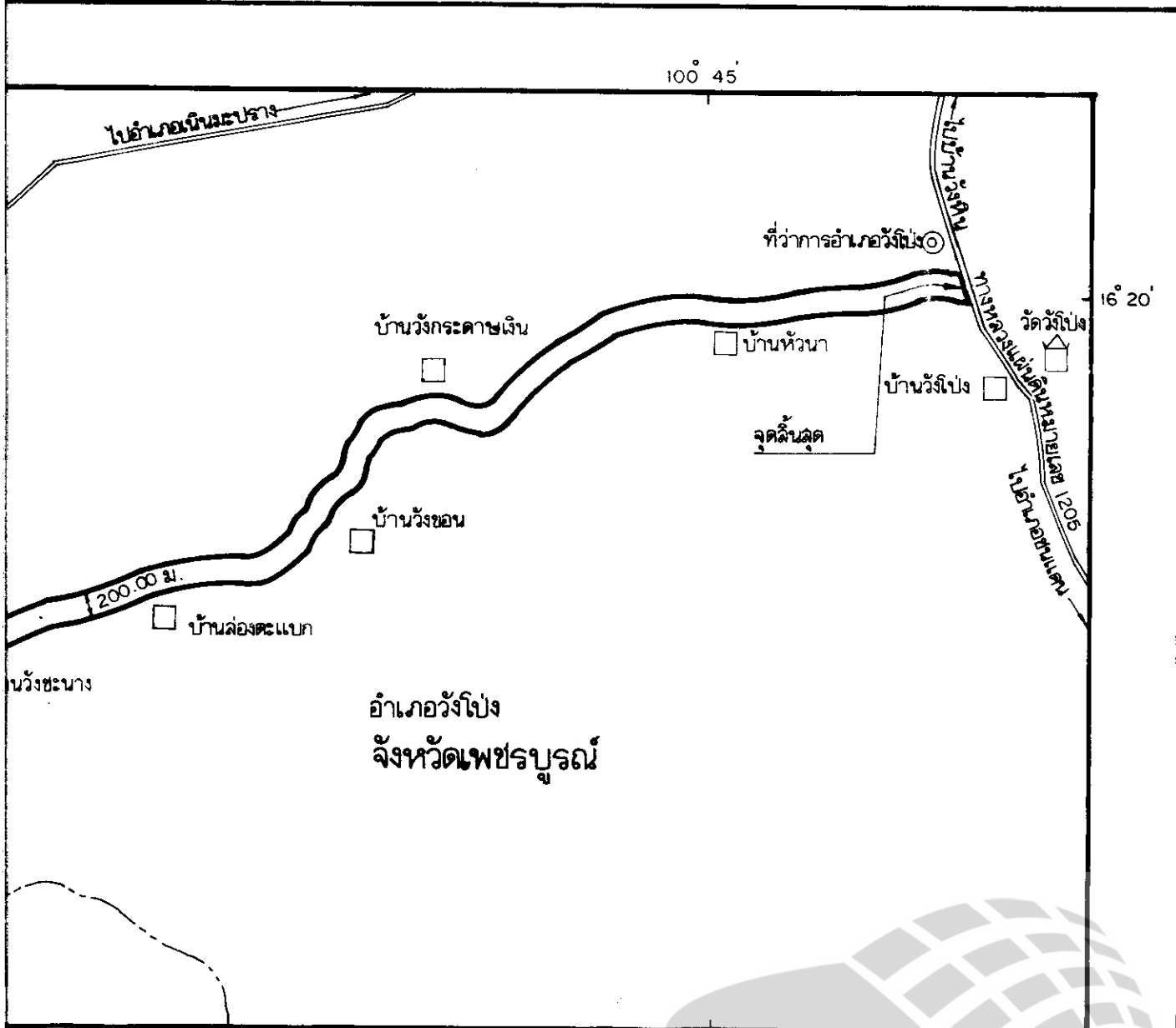
ในบริเวณที่ที่จะเวนคืน

หมายเลข 11 (หนองขาม) - บรรจบทางหลวงแผ่นดินหมายเลข 1205 (วังโป่ง)

พ.ศ. 2536

มาตราส่วน 1: 75,000

1 2 3 กิโลเมตร



อำเภอวังโป่ง
จังหวัดเพชรบูรณ์

100° 45'

กองจัดการมลพิษที่ดิน

กรมทางหลวง

(นายวิชา ดรรพนเคราะห์)
ผู้อำนวยการกองจัดการมลพิษที่ดิน

Legislative Institutional Repository of Thailand

(นายฉันทน์ ศรีรุ่งโรจน์)

อธิบดีกรมทางหลวง

หมายเหตุ :- เหตุผลในการประกาศใช้พระราชกฤษฎีกาฉบับนี้ คือ เนื่องจากมีความจำเป็นจะต้องสร้างและขยายทางหลวงแผ่นดินหมายเลข ๑๓๐๑ สายแยกทางหลวงแผ่นดินหมายเลข ๑๑ (หนองขนาก) - บรรจบทางหลวงแผ่นดินหมายเลข ๑๒๐๕ (วังโป่ง) ในท้องที่อำเภอทับคล้อ จังหวัดพิจิตร และอำเภอวังโป่ง จังหวัดเพชรบูรณ์ เพื่ออำนวยความสะดวกและความรวดเร็วแก่การจราจรและการขนส่งอันเป็นกิจการสาธารณูปโภค ในการนี้สมควรกำหนดเขตที่ดินในบริเวณที่ที่จะเวนคืนในท้องที่ดังกล่าว เพื่อให้เจ้าหน้าที่หรือผู้ซึ่งได้รับมอบหมายจากเจ้าหน้าที่มีสิทธิเข้าไปทำการสำรวจและเพื่อทราบข้อเท็จจริงเกี่ยวกับอสังหาริมทรัพย์ที่จะต้องเวนคืนที่แน่นอน จึงจำเป็นต้องตราพระราชกฤษฎีกานี้

