



## พระราชกฤษฎีกา

กำหนดเขตที่ดิน ในท้องที่อำเภอหนองฉาง  
จังหวัดอุทัยธานี ให้เป็นเขตปฏิรูปที่ดิน

พ.ศ. ๒๕๒๑

## ภูมิพลอดุลยเดช ป.ร.

ให้ไว้ ณ วันที่ ๑๐ สิงหาคม พ.ศ. ๒๕๒๑

เป็นปีที่ ๓๓ ในรัชกาลปัจจุบัน

พระบาทสมเด็จพระปรมินทรมหาภูมิพลอดุลยเดช มีพระบรมราช  
โองการโปรดเกล้าฯ ให้ประกาศว่า

โดยที่เป็นการสมควรกำหนดเขตที่ดิน ในท้องที่อำเภอหนองฉาง  
จังหวัดอุทัยธานี ให้เป็นเขตปฏิรูปที่ดิน

อาศัยอำนาจตามความในมาตรา ๒๕ แห่งรัฐธรรมนูญการปกครอง  
ราชอาณาจักร พุทธศักราช ๒๕๒๐ และมาตรา ๒๕ แห่งพระราชบัญญัติ  
การปฏิรูปที่ดินเพื่อเกษตรกรรม พ.ศ. ๒๕๑๘ จึงทรงพระกรุณาโปรดเกล้าฯ  
ให้ตราพระราชกฤษฎีกาขึ้นไว้ ดังต่อไปนี้

มาตรา ๑ พระราชกฤษฎีกานี้เรียกว่า “พระราชกฤษฎีกากำหนด เขตที่ดินในท้องที่อำเภอหนองฉาง จังหวัดอุทัยธานี ให้เป็นเขตปฏิรูปที่ดิน พ.ศ. ๒๕๒๑”

มาตรา ๒ พระราชกฤษฎีกานี้ให้ใช้บังคับตั้งแต่วันถัดจากวัน ประกาศในราชกิจจานุเบกษาเป็นต้นไป

มาตรา ๓ ให้ที่ดินในเขตท้องที่อำเภอหนองฉาง จังหวัดอุทัยธานี ภายในแนวเขตตามแผนที่ท้ายพระราชกฤษฎีกานี้ เป็นเขตปฏิรูปที่ดิน

มาตรา ๔ ให้รัฐมนตรีว่าการกระทรวงการคลัง รัฐมนตรีว่าการ กระทรวงเกษตรและสหกรณ์ และรัฐมนตรีว่าการกระทรวงมหาดไทย รักษาการตามพระราชกฤษฎีกานี้

ผู้รับสนองพระบรมราชโองการ

ส. โทตระกิตย์

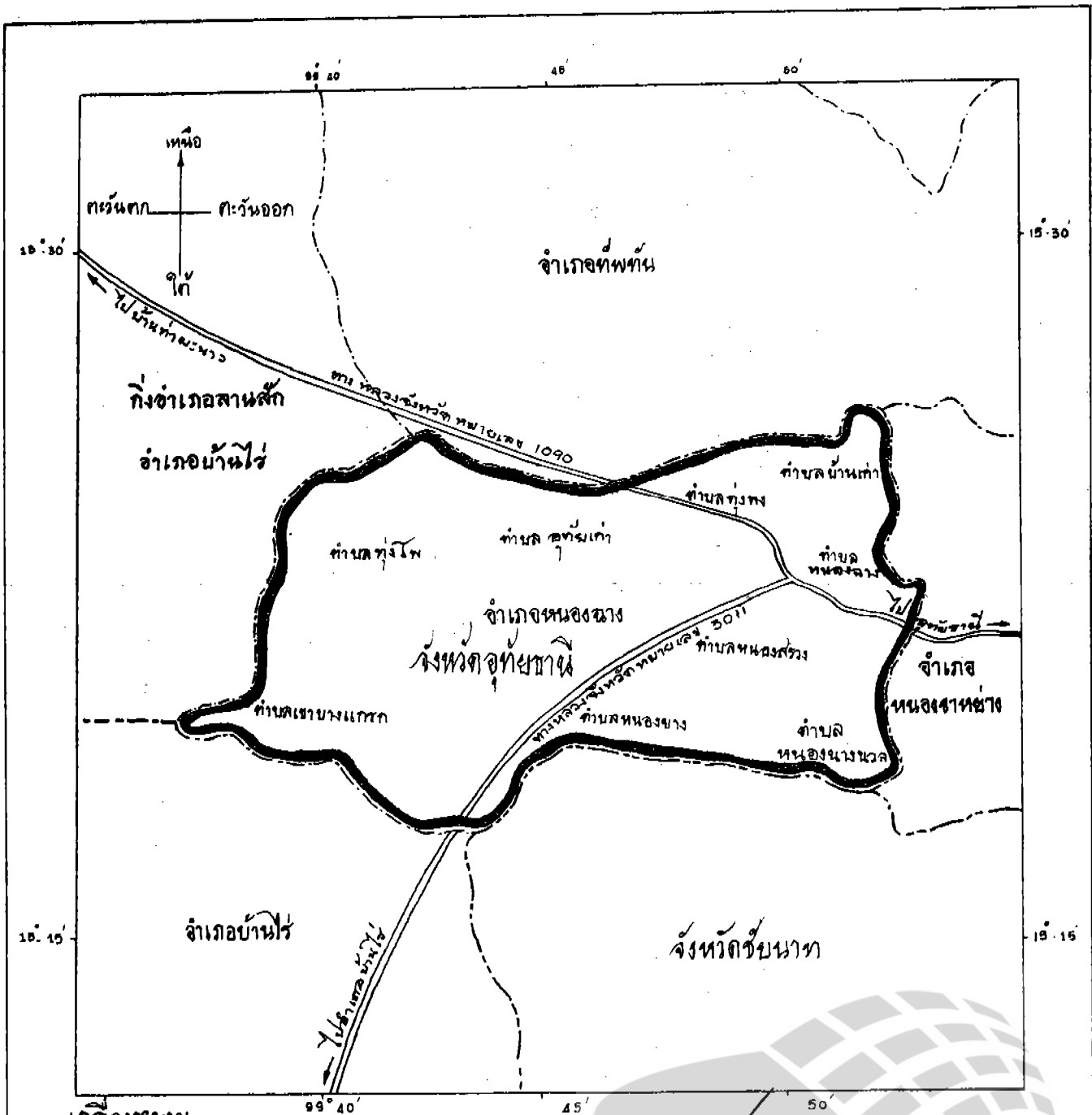
รองนายกรัฐมนตรี




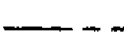


แผนที่ทำนบพระราชกฤษฎีกา  
กำหนดเขตที่ดิน ในท้องที่อำเภอหนองช้าง  
จังหวัดอุทัยธานี ให้เป็นเขตปฏิรูปที่ดิน  
พ.ศ. ๒๕๒๑

มาตราส่วน ๑:๒๕๕๐,๐๐๐

๕ ก.ม. ๑๐ ก.ม.



เครื่องหมาย

-  แนวเขตปฏิรูปที่ดิน
-  เขตจังหวัด
-  เขตอำเภอ
-  ทางหลวง

*[Signature]*  
หัวหน้ากองจัดการปฏิรูปที่ดิน  
*[Signature]*  
เลขาธิการ  
สำนักงานการปฏิรูปที่ดินเพื่อเกษตรกรรม

หมายเหตุ:— เหตุผลในการประกาศใช้พระราชกฤษฎีกาฉบับนี้ คือ เนื่องจากใน  
ท้องที่อำเภอหนองฉาง จังหวัดอุทัยธานี มีเกษตรกรผู้ไม่มีที่ดินประกอบเกษตร  
กรรมเบนของตนเอง หรือมีที่ดินเล็กน้อยไม่เพียงพอแก่การครองชีพและที่ดินมี  
ผลผลิตต่อไร่ต่ำ สมควรกำหนดเขตที่ดินในท้องที่ดังกล่าวให้เป็นเขตปฏิรูปที่ดิน  
จึงจำเป็นต้องตราพระราชกฤษฎีกานี้