



## พระราชบัญญัติ

เวนคืนอสังหาริมทรัพย์

ในท้องที่ตำบลหัวช้าง อำเภออุทุมพรพิสัย และตำบลเปือะ  
อำเภอบึงบูรพ์ จังหวัดศรีสะเกษ เพื่อสร้างทางหลวงแผ่นดินหมายเลข ๒๓๔๕  
สายแยกทางหลวงแผ่นดินหมายเลข ๒๐๘๓ (หัวช้าง) - บึงบูรพ์

พ.ศ. ๒๕๕๑

## ภูมิพลอดุลยเดช ป.ร.

ให้ไว้ ณ วันที่ ๒๕ เมษายน พ.ศ. ๒๕๕๑

เป็นปีที่ ๕๓ ในรัชกาลปัจจุบัน

พระบาทสมเด็จพระปรมินทรมหาภูมิพลอดุลยเดช มีพระบรมราชโองการโปรดเกล้าฯ ให้  
ประกาศว่า

โดยที่เป็นการสมควรให้เวนคืนอสังหาริมทรัพย์ ในท้องที่ตำบลหัวช้าง อำเภออุทุมพรพิสัย และ  
ตำบลเปือะ อำเภอบึงบูรพ์ จังหวัดศรีสะเกษ เพื่อสร้างทางหลวงแผ่นดินหมายเลข ๒๓๔๕ สายแยก  
ทางหลวงแผ่นดินหมายเลข ๒๐๘๓ (หัวช้าง) - บึงบูรพ์ ประกอบกับมาตรา ๔๕ วรรคหนึ่ง ของรัฐธรรมนูญ  
แห่งราชอาณาจักรไทย บัญญัติให้กระทำได้โดยอาศัยอำนาจตามบทบัญญัติแห่งกฎหมาย

จึงทรงพระกรุณาโปรดเกล้าฯ ให้ตราพระราชบัญญัติขึ้นไว้โดยคำแนะนำและยินยอมของรัฐสภา  
ดังต่อไปนี้

มาตรา ๑ พระราชบัญญัตินี้เรียกว่า “พระราชบัญญัติเวนคืนอสังหาริมทรัพย์ ในท้องที่ตำบล  
หัวช้าง อำเภออุทุมพรพิสัย และตำบลเปือะ อำเภอบึงบูรพ์ จังหวัดศรีสะเกษ เพื่อสร้างทางหลวงแผ่นดิน  
หมายเลข ๒๓๔๕ สายแยกทางหลวงแผ่นดินหมายเลข ๒๐๘๓ (หัวช้าง) - บึงบูรพ์ พ.ศ. ๒๕๕๑”

มาตรา ๒ พระราชบัญญัตินี้ให้ใช้บังคับตั้งแต่วันถัดจากวันประกาศในราชกิจจานุเบกษา เป็นต้นไป

มาตรา ๓ ให้อธิบดีกรมทางหลวงเป็นเจ้าหน้าที่เวนคืนตามพระราชบัญญัตินี้

มาตรา ๔ ให้เวนคืนอสังหาริมทรัพย์ ในท้องที่ตำบลหัวช้าง อำเภออุทุมพรพิสัย และตำบลเปือะ อำเภอบึงบูรพ์ จังหวัดศรีสะเกษ ภายในแนวเขตตามแผนที่ท้ายพระราชบัญญัตินี้ ซึ่งปรากฏรายชื่อเจ้าของ หรือผู้ครอบครองโดยชอบด้วยกฎหมายตามบัญชีท้ายพระราชบัญญัตินี้ให้แก่กรมทางหลวง เพื่อสร้างทางหลวงแผ่นดินหมายเลข ๒๓๕๕ สายแยกทางหลวงแผ่นดินหมายเลข ๒๐๘๓ (หัวช้าง) - บึงบูรพ์

มาตรา ๕ ให้เจ้าหน้าที่เวนคืนเข้าใช้อสังหาริมทรัพย์ที่เวนคืนตามมาตรา ๔ ภายในระยะเวลา สองปีนับแต่วันที่พระราชบัญญัตินี้ใช้บังคับ

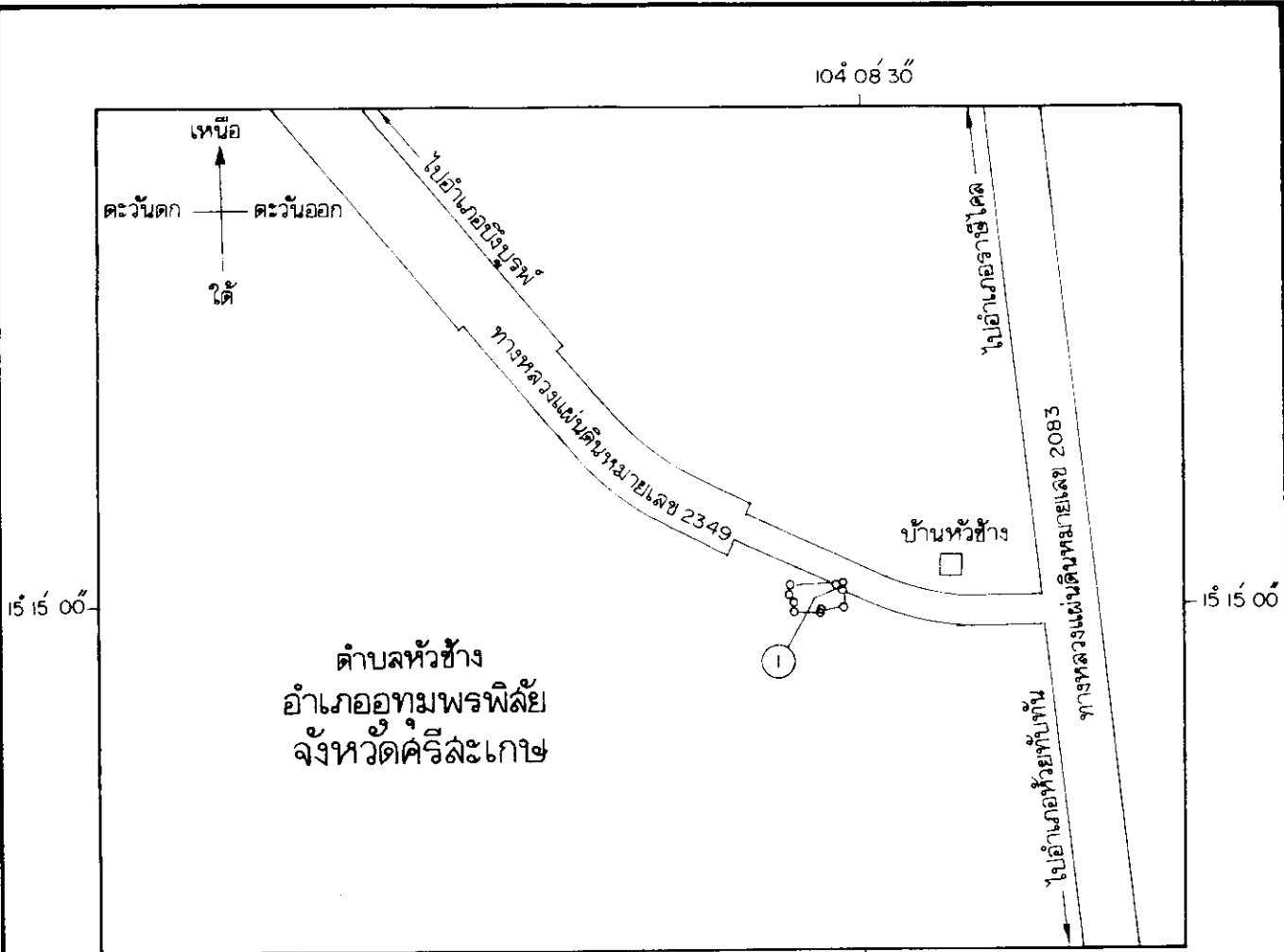
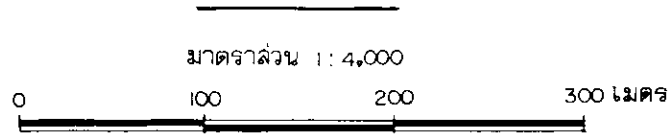
มาตรา ๖ ให้รัฐมนตรีว่าการกระทรวงคมนาคมรักษาการตามพระราชบัญญัตินี้

ผู้รับสนองพระบรมราชโองการ

ชวน หลีกภัย

นายกรัฐมนตรี

แผนที่ท้ายพระราชบัญญัติเวนคืนอสังหาริมทรัพย์  
 ในท้องที่ตำบลหัวช้าง อำเภออุทุมพรพิสัย และตำบลเป้าะ อำเภอบึงบูรพ์ จังหวัดศรีสะเกษ  
 เพื่อสร้างทางหลวงแผ่นดินหมายเลข 2349  
 ลายแยกทางหลวงแผ่นดินหมายเลข 2083 (หัวช้าง) - บึงบูรพ์  
 พ.ศ. 2541



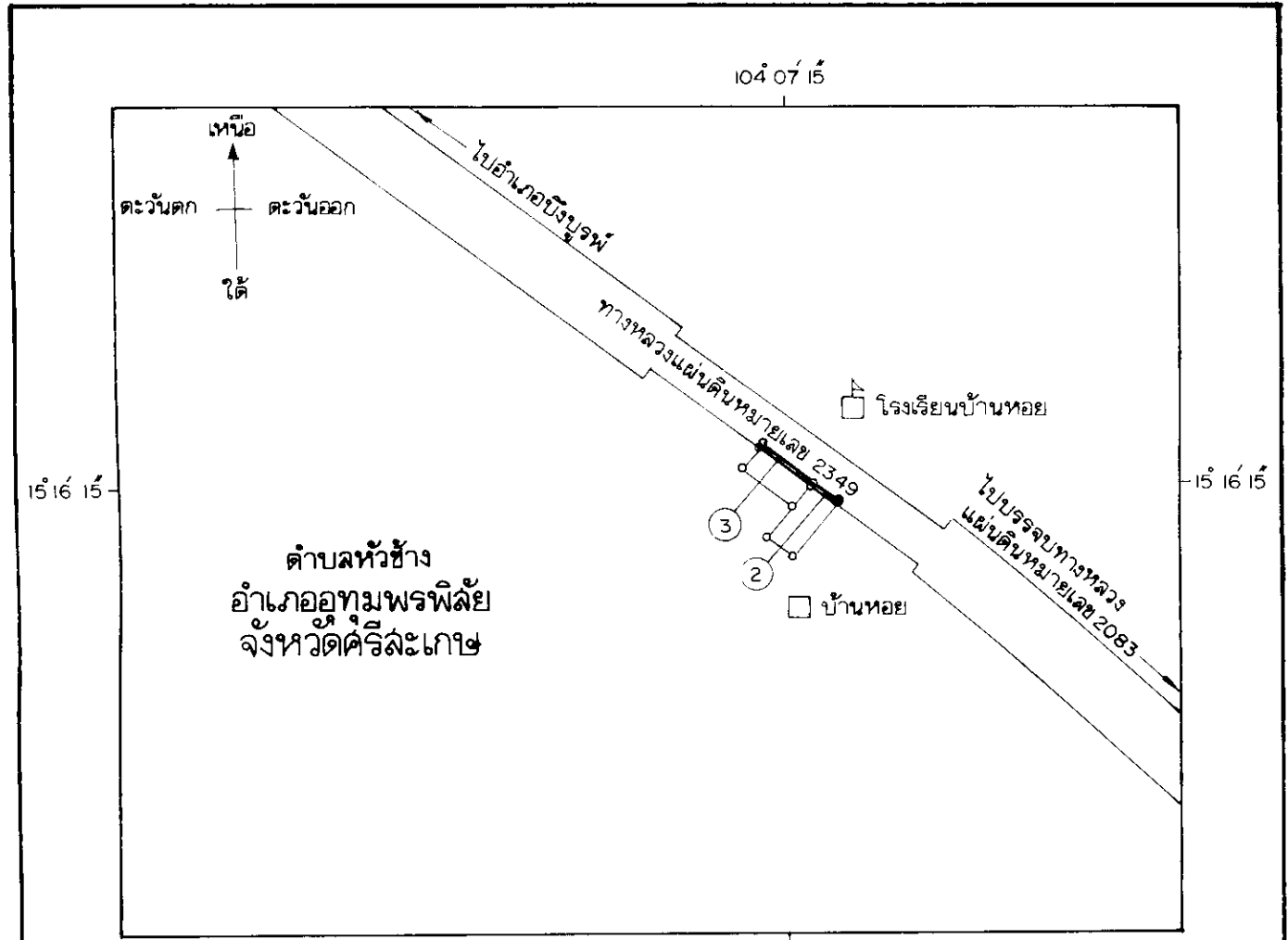
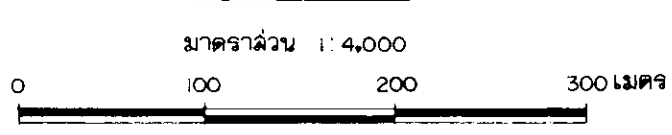
**เครื่องหมาย**

- แนวเขตที่ดินที่ต้องเวนคืน
- ทางหลวง
- หมู่บ้าน

(นายพิเชียร เจริญกุลกิจ)  
 ผู้อำนวยการสำนักจัดการมรดกที่ดิน

(นายประพล ลมุทะประภูต)  
 อธิบดีกรมทางหลวง

แผนที่ท้ายพระราชบัญญัติเวนคืนอสังหาริมทรัพย์  
 ในท้องที่ตำบลหัวช้าง อำเภออุทุมพรพิสัย และตำบลเปือย อำเภอ빙บุรพ์ จังหวัดศรีสะเกษ  
 เพื่อสร้างทางหลวงแผ่นดินหมายเลข 2349  
 ลายแยกทางหลวงแผ่นดินหมายเลข 2083 (หัวช้าง) - บึงบุรพ์  
 พ.ศ. 2541



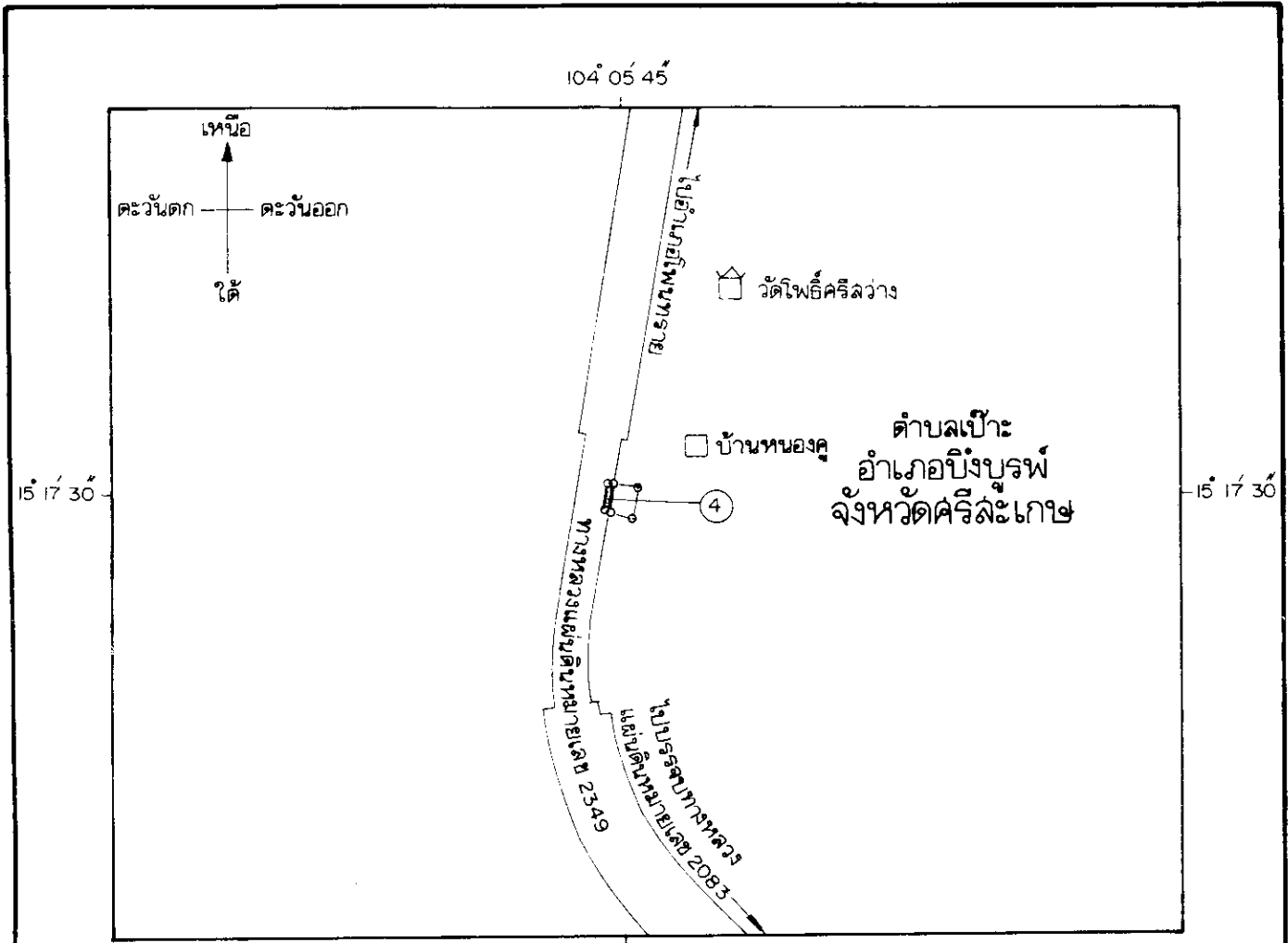
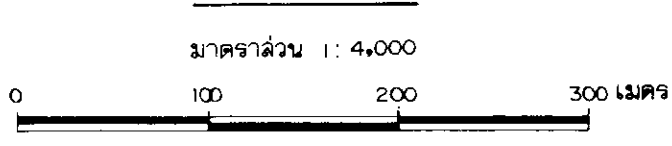
**เครื่องหมาย**

- แนวเขตที่ดินที่ต้องเวนคืน
- ทางหลวง
- หมู่บ้าน
- โรงเรียน

( นายพิเชียร เจริญกุลกิจ )  
 ผู้อำนวยการสำนักจัดการมลพิษที่ดิน

( นายประพล ลมทุระประภูต )  
 อธิบดีกรมทางหลวง

แผนที่ท้ายพระราชบัญญัติเวนคืนอสังหาริมทรัพย์  
 ในท้องที่ตำบลหัวช้าง อำเภออุทุมพรพิสัย และตำบลเป้าะ อำเภอบึงบูรพ์ จังหวัดศรีสะเกษ  
 เพื่อสร้างทางหลวงแผ่นดินหมายเลข 2349  
 แลยแยกทางหลวงแผ่นดินหมายเลข 2083 (หัวช้าง) - บึงบูรพ์  
 พ.ศ. 2541

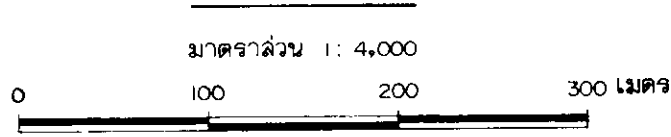


- เครื่องหมาย**
- แนวเขตที่ดินที่ต้องเวนคืน
  - ทางหลวง
  - หมู่บ้าน
  - วัด

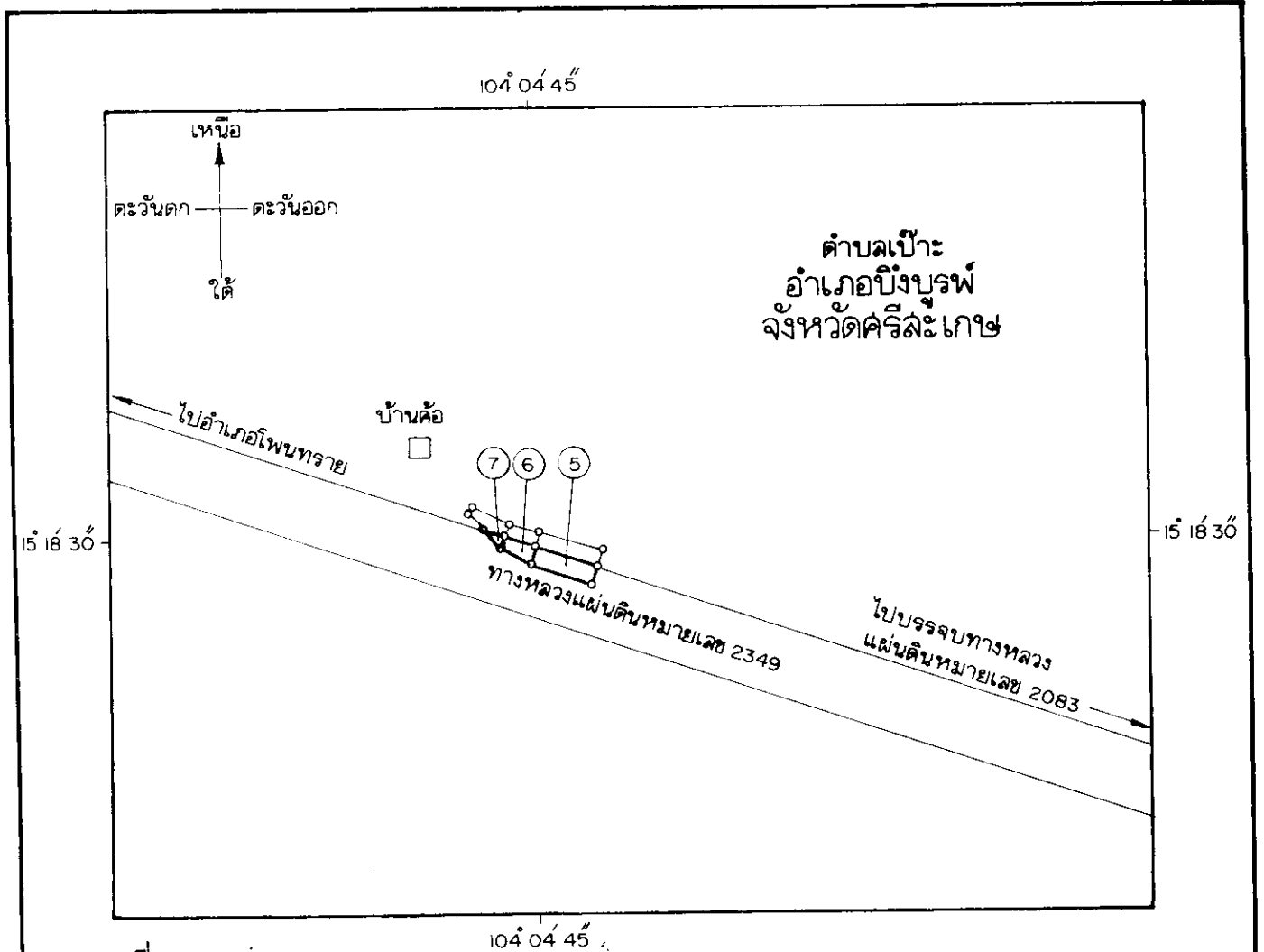
(นายพิเชียร เจริญกุลกิจ)  
 ผู้อำนวยการสำนักจัดกรรมสิทธิ์ที่ดิน

(นายประพล ลมทุระประภูต)  
 อธิบดีกรมทางหลวง

แผนที่ท้ายพระราชบัญญัติเวนคืนอสังหาริมทรัพย์  
 ในท้องที่ตำบลหัวช้าง อำเภออุทุมพรพิสัย และตำบลเป่าะ อำเภอบึงบูรพ์ จังหวัดศรีสะเกษ  
 เพื่อสร้างทางหลวงแผ่นดินหมายเลข 2349  
 ลายแยกทางหลวงแผ่นดินหมายเลข 2083 (หัวช้าง) - บึงบูรพ์  
 พ.ศ. 2541





แผนที่หมายเลข 4/4



เครื่องหมาย

- แนวเขตที่ดินที่ต้องเวนคืน
- == ทางหลวง
- หมู่บ้าน

  
 (นายพิเชียร เจริญกุลกิจ)  
 ผู้อำนวยการสำนักจัดการกรมที่ดิน

  
 (นายประพล ลมทุระประภูต)  
 อธิบดีกรมทางหลวง

บัญชีรายชื่อเจ้าของหรือผู้ครอบครองที่ดินที่ต้องเวน  
 ในท้องที่ตำบลหัวช้าง อำเภออุทุมพรพิสัย และต  
 เพื่อสร้างทางหลวงแผ่นดิน  
 ลายแยกทางหลวงแผ่นดินหมายเลข

พ.ศ. 2

แปลง หมายเลขที่	รายชื่อเจ้าของหรือผู้ครอบครอง		ตั้งบ้านเรือนอยู่ที่			ที่ดินตั้งอยู่ที่			ประเภท	เลข
			ตำบล	อำเภอ	จังหวัด	ตำบล	อำเภอ	จังหวัด		
1	นางอ่อน	บึงไกร	หัวช้าง	อุทุมพรพิสัย	ศรีสะเกษ	หัวช้าง	อุทุมพรพิสัย	ศรีสะเกษ	โฉนด	379
2	นางเลี่ยม	บุญกันหา	"	"	"	"	"	"	โฉนด	376
3	นายทองดูร์	บุญกันหา	"	"	"	"	"	"	โฉนด	376
4	นายเพ็ง	งามศิริ	เปือะ	บึงบูรพ์	"	เปือะ	บึงบูรพ์	"	น.ล.3 ก.	8
5	นางลาวเยาวลักษณ์ ลือขจร นางลาวดูพรณี ลือขจร		"	"	"	"	"	"	โฉนด	186
6	นางเลี่ยม	มีบุญ	"	"	"	"	"	"	โฉนด	38
7	นางเลี่ยม	มีบุญ	"	"	"	"	"	"	โฉนด	38

เรื่องที่ดินที่ต้องเวนคืนท้ายพระราชบัญญัติเวนคืนอสังหาริมทรัพย์  
 ทมพรพิสัย และตำบลเปือาะ อำเภอบึงบูรพ์ จังหวัดศรีสะเกษ  
 อ้างทางหลวงแผ่นดินหมายเลข 2349  
 หลวงแผ่นดินหมายเลข 2083(หัวช้าง)- บึงบูรพ์  
 พ.ศ. 2541

จังหวัด	หนังสือสำคัญ					เนื้อที่ตามหนังสือสำคัญ			เนื้อที่ที่ต้องเวนคืน			หมายเหตุ
	ประเภท	เลขที่	ระวาง	เลขที่ดิน	หน้า สำรวจ	ไร่	งาน	ตาราง วา	ไร่	งาน	ตาราง วา	
ศรีสะเกษ	โฉนด	37906	5839III 0084-4	28	572	-	1	18	-	-	02	แผนที่หมายเลข 1/4
"	โฉนด	37630	5839IV 0488-16	29	296	-	1	81	-	-	10	แผนที่หมายเลข 2/4
"	โฉนด	37629	5839IV -16,15	28	295	-	1	76	-	-	19	"
"	น.ล.3 ก.	8	5839III	-	-	-	-	88	-	-	09	แผนที่หมายเลข 3/4
"	โฉนด	1860	5839IV 0092-15	3	418	-	2	05	-	1	26	แผนที่หมายเลข 4/4
"	โฉนด	3826	5839IV 0092	443	2400	-	-	75	-	-	44 $\frac{6}{10}$	"
"	โฉนด	3825	5839IV 0092	442	2399	-	-	62	-	-	07 $\frac{6}{10}$	"

หมายเหตุ :- เหตุผลในการประกาศใช้พระราชบัญญัติฉบับนี้ คือ เนื่องจากกรมทางหลวงได้ทำการสำรวจที่ที่จะต้องเวนคืนเพื่อสร้างทางหลวงแผ่นดินหมายเลข ๒๓๔๕ สายแยกทางหลวงแผ่นดินหมายเลข ๒๐๘๓ (หัวช้าง) - บึงนาราง ตามที่ได้มีการกำหนดเขตที่ดินในบริเวณที่จะเวนคืนไว้แล้วตามพระราชกฤษฎีกากำหนดเขตที่ดินในบริเวณที่จะเวนคืนเพื่อสร้างทางหลวงจังหวัดหมายเลข ๒๓๔๕ สายแยกทางหลวงจังหวัดหมายเลข ๒๐๘๓ (หัวช้าง) - บึงนาราง พ.ศ. ๒๕๓๔ เสร็จแล้ว สมควรเวนคืนอสังหาริมทรัพย์ดังกล่าวต่อไป จึงจำเป็นต้องตราพระราชบัญญัตินี้