



## พระราชกฤษฎีกา

กำหนดเขตที่ดิน ในท้องที่ตำบลลำหนองแสน  
อำเภอหนองกงศรี จังหวัดกาฬสินธุ์  
ให้เป็นเขตปฏิรูปที่ดิน

พ.ศ. ๒๕๓๖

## ภูมิพลอดุลยเดช ป.ร.

ให้ไว้ ณ วันที่ ๒๒ มิถุนายน พ.ศ. ๒๕๓๖  
เป็นปีที่ ๔๘ ในรัชกาลปัจจุบัน

พระบาทสมเด็จพระปรมินทรมหาภูมิพลอดุลยเดช มีพระบรมราชโองการโปรดเกล้าฯ ให้  
ประกาศว่า

โดยที่เป็นการสมควรกำหนดเขตที่ดิน ในท้องที่ตำบลลำหนองแสน อำเภอหนองกงศรี จังหวัด  
กาฬสินธุ์ ให้เป็นเขตปฏิรูปที่ดิน

อาศัยอำนาจตามความในมาตรา ๑๗๕ ของรัฐธรรมนูญแห่งราชอาณาจักรไทย และมาตรา ๒๕  
แห่งพระราชบัญญัติการปฏิรูปที่ดินเพื่อเกษตรกรรม พ.ศ. ๒๕๑๘ ซึ่งแก้ไขเพิ่มเติมโดยพระราชบัญญัติ  
การปฏิรูปที่ดินเพื่อเกษตรกรรม (ฉบับที่ ๓) พ.ศ. ๒๕๓๒ จึงทรงพระกรุณาโปรดเกล้าฯ ให้ตราพระราช  
กฤษฎีกาขึ้นไว้ ดังต่อไปนี้

มาตรา ๑ พระราชกฤษฎีกานี้เรียกว่า “พระราชกฤษฎีกากำหนดเขตที่ดินในท้องที่ตำบล  
ลำหนองแสน อำเภอหนองกงศรี จังหวัดกาฬสินธุ์ ให้เป็นเขตปฏิรูปที่ดิน พ.ศ. ๒๕๓๖”

มาตรา ๒ พระราชกฤษฎีกานี้ให้ใช้บังคับตั้งแต่วันถัดจากวันประกาศในราชกิจจานุเบกษา  
เป็นต้นไป

มาตรา ๓ ให้ที่ดินในท้องที่ตำบลลำหนองแสน อำเภอหนองกงศรี จังหวัดกาฬสินธุ์ ภายใน  
แนวเขตตามแผนที่ท้ายพระราชกฤษฎีกานี้ เป็นเขตปฏิรูปที่ดิน



LIERT

มาตรา ๔ ให้รัฐมนตรีว่าการกระทรวงการคลัง รัฐมนตรีว่าการกระทรวงเกษตรและสหกรณ์ และรัฐมนตรีว่าการกระทรวงมหาดไทยรักษาการตามพระราชกฤษฎีกานี้

ผู้รับสนองพระบรมราชโองการ

ชวน หลีกภัย

นายกรัฐมนตรี

รดเกล้า ฯ ให้

องกุศรี จังหวัด

และมาตรา ๒๕

พระราชบัญญัติ

ให้ตราพระราช

ในท้องที่ตำบล

๖”

ราชกิจจานุเบกษา

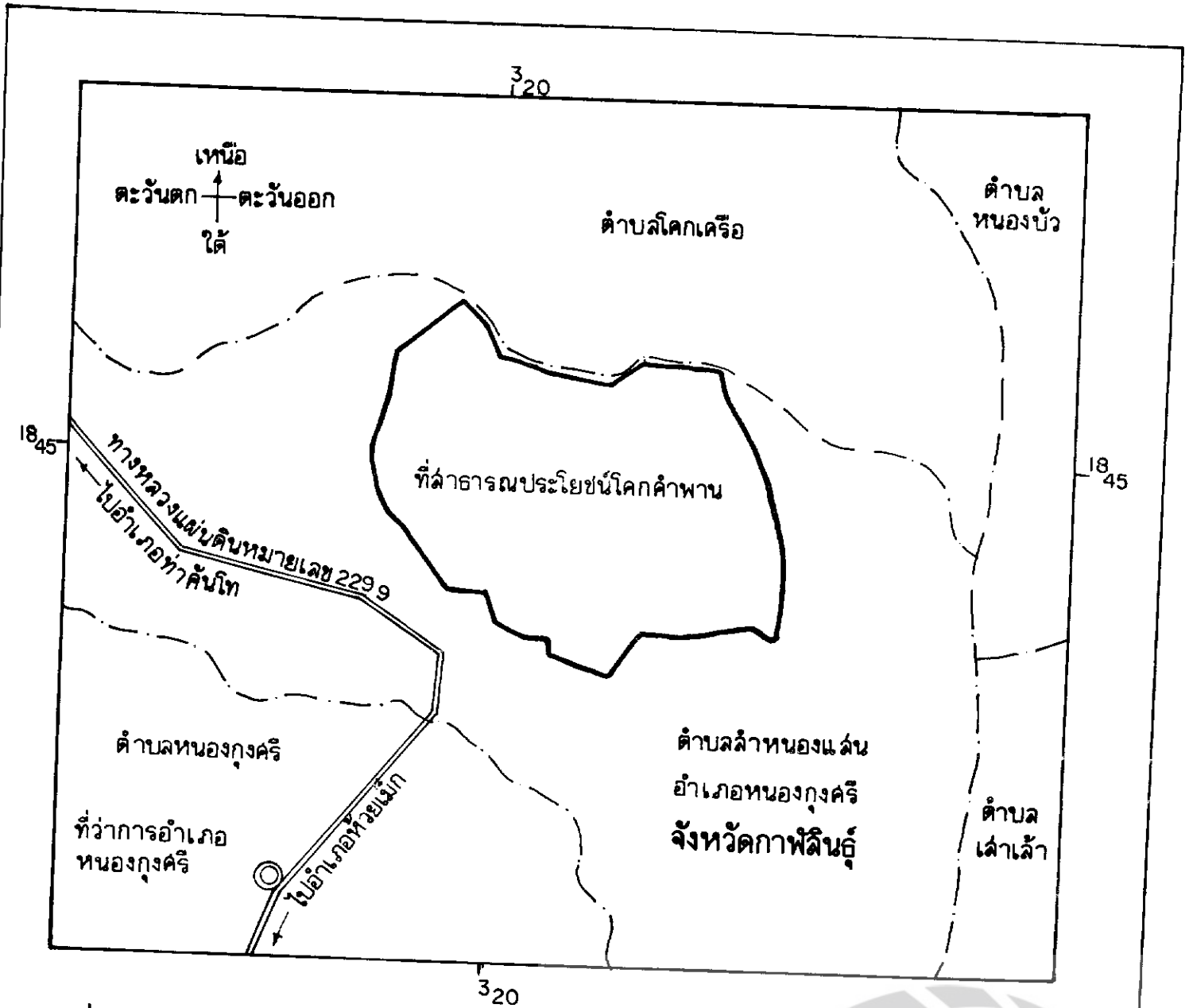
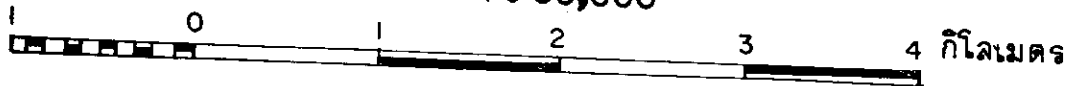
พินิจ ภายใ







แผนที่ท้ายพระราชกฤษฎีกา  
กำหนดเขตที่ดิน ในท้องที่ตำบลลำหนองแวน อำเภอหนองกงศรี จังหวัดกาฬสินธุ์  
ให้เป็นเขตปฏิรูปที่ดิน


พ.ศ. 2536

มาตราส่วน 1 : 50,000



เครื่องหมาย

-  แนวเขตปฏิรูปที่ดิน
-  แนวเขตตำบล
-  ทางหลวง
-  ที่ว่าการอำเภอ

  
( นายสุรพล เพชรลอม )  
ผู้อำนวยการกองจัดการปฏิรูปที่ดิน

  
( นายประเสริฐพันธุ์ พิพัฒน์กุล )

เลขานุการสำนักงานการปฏิรูปที่ดินเพื่อเกษตรกรรม

หมายเหตุ :- เหตุผลในการประกาศใช้พระราชกฤษฎีกาฉบับนี้ ก็เนื่องจากในท้องที่ตำบลลำหนองแสน อำเภอหนองกุงศรี จังหวัดกาฬสินธุ์ มีเกษตรกรซึ่งไม่มีที่ดินประกอบเกษตรกรรมเป็นของตนเอง หรือมีที่ดินเล็กน้อยไม่พอเพียงแก่การครองชีพ หรือต้องเช่าที่ดินของผู้อื่นประกอบเกษตรกรรมอยู่เป็นจำนวนมาก และโดยที่ที่ดินสาธารณประโยชน์โคกคำพาน ตำบลลำหนองแสน อำเภอหนองกุงศรี จังหวัดกาฬสินธุ์ เนื้อที่ประมาณ ๒,๕๕๕ ไร่ ๑ งาน ๒๔ ตารางวา ซึ่งทางราชการได้ขึ้นทะเบียนที่ดินสาธารณประโยชน์เมื่อวันที่ ๓๐ มกราคม พ.ศ. ๒๕๑๐ สำหรับพลเมืองใช้เป็นที่เลี้ยงสัตว์ ปัจจุบันปรากฏว่าได้เปลี่ยนสภาพจากการเป็นที่ดินสำหรับพลเมืองใช้ประโยชน์ร่วมกันแล้ว สมควรนำที่ดินสาธารณประโยชน์โคกคำพานมาดำเนินการปฏิรูปที่ดินเพื่อจัดให้แก่เกษตรกรดังกล่าว จึงจำเป็นต้องตราพระราชกฤษฎีกานี้

