


โดยตำแหน่งเกิน



พระราชกฤษฎีกา

กำหนดเขตที่ดิน ในท้องที่อำเภอสายบุรี จังหวัดปัตตานี ให้เป็นเขตปฏิรูปที่ดิน พ.ศ. ๒๕๓๕

ภูมิพลอดุลยเดช ป.ร.

ให้ไว้ ณ วันที่ ๑๕ กันยายน พ.ศ. ๒๕๓๕ เป็นปีที่ ๔๗ ในรัชกาลปัจจุบัน

พระบาทสมเด็จพระปรมินทรมหาภูมิพลอดุลยเดช มีพระบรมราชโองการโปรดเกล้าฯ ประกาศว่า

โดยที่เป็นการสมควรกำหนดเขตที่ดิน ในท้องที่อำเภอสายบุรี จังหวัดปัตตานี ให้เป็นเขตปฏิรูปที่ดิน

อาศัยอำนาจตามความในมาตรา ๑๗๕ ของรัฐธรรมนูญแห่งราชอาณาจักรไทย และมาตรา ๒๕ แห่งพระราชบัญญัติการปฏิรูปที่ดินเพื่อเกษตรกรรม พ.ศ. ๒๕๑๘ ซึ่งแก้ไขเพิ่มเติมโดยพระราชบัญญัติการปฏิรูปที่ดินเพื่อเกษตรกรรม (ฉบับที่ ๓) พ.ศ. ๒๕๓๒ จึงทรงพระกรุณาโปรดเกล้าฯ ให้ตราพระราชกฤษฎีกาขึ้นไว้ ดังต่อไปนี้

มาตรา ๑ พระราชกฤษฎีกานี้เรียกว่า “พระราชกฤษฎีกากำหนดเขตที่ดินในท้องที่อำเภอสายบุรี จังหวัดปัตตานี ให้เป็นเขตปฏิรูปที่ดิน พ.ศ. ๒๕๓๕”

มาตรา ๒ พระราชกฤษฎีกานี้ให้ใช้บังคับตั้งแต่วันถัดจากวันประกาศในราชกิจจานุเบกษา เป็นต้นไป

มาตรา ๓ ให้ที่ดินในเขตท้องที่อำเภอสายบุรี จังหวัดปัตตานี ภายในแนวเขตตามแผนที่ของพระราชกฤษฎีกานี้ เป็นเขตปฏิรูปที่ดิน

ของกรรมการผู้ทรงคุณวุฒิโดยนายกฤษฎีกานี้



มาตรา ๔ ให้รัฐมนตรีว่าการกระทรวงการคลัง รัฐมนตรีว่าการกระทรวงเกษตรและสหกรณ์ และรัฐมนตรีว่าการกระทรวงมหาดไทยรักษาการตามพระราชกฤษฎีกานี้

ผู้รับสนองพระบรมราชโองการ

อานันท์ ปันยารชุน

นายกรัฐมนตรี

101-25
6-50 คำ



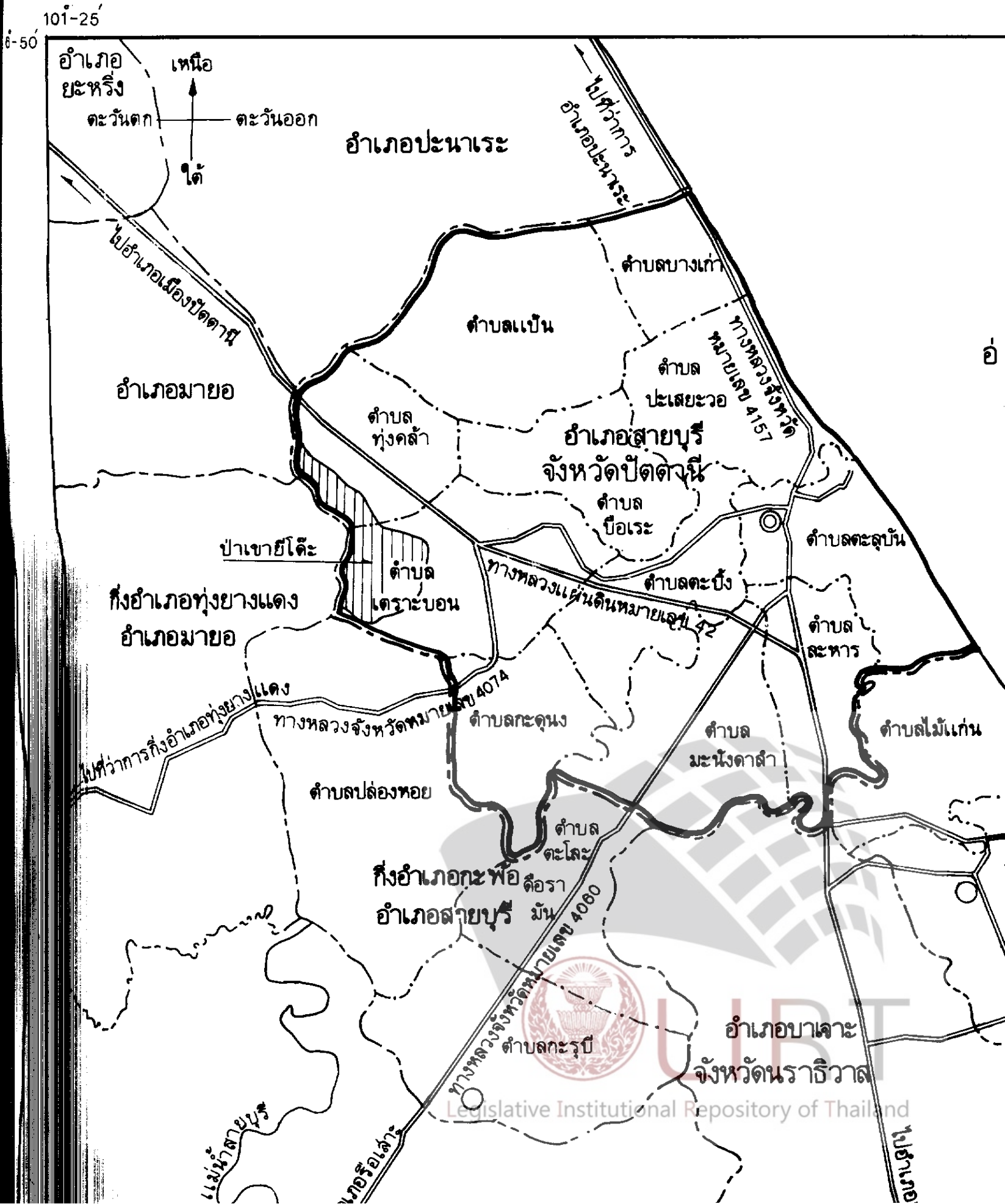

แผนที่ท้ายพระราชกฤษฎีกา

กำหนดเขตที่ดิน ในท้องที่อำเภอสายบุรี จังหวัดปัตตานี

ให้เป็นเขตปฏิรูปที่ดิน

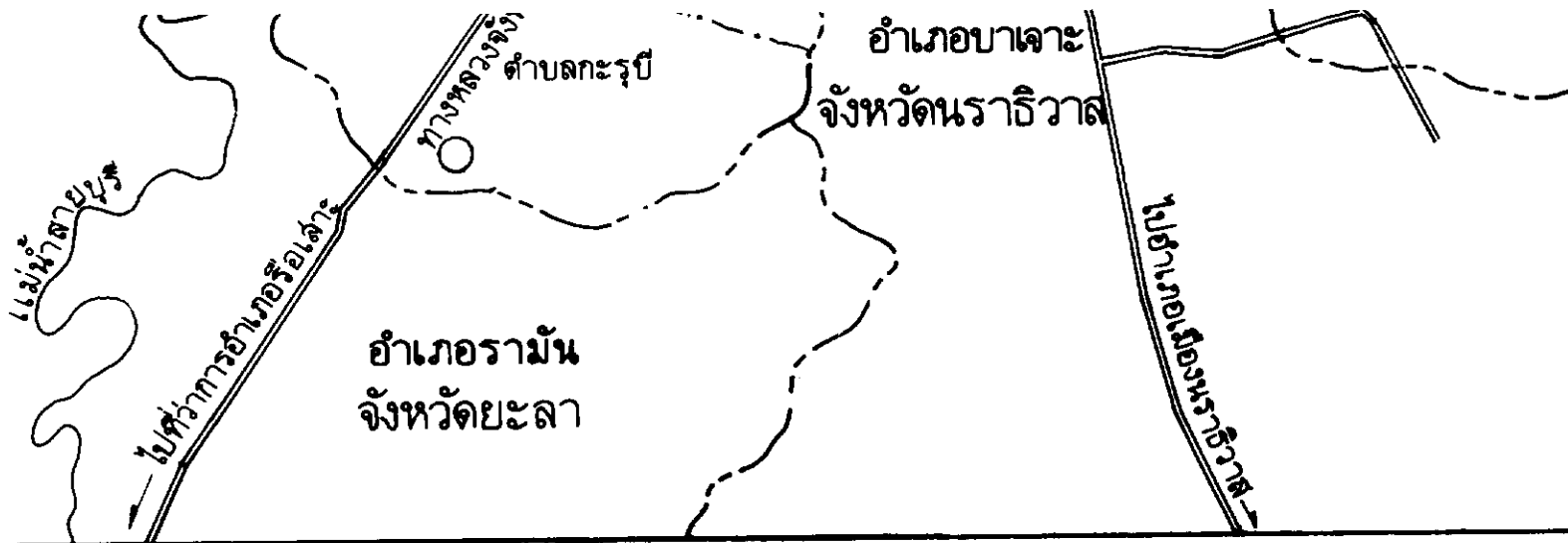
พ.ศ. 2535

มาตราส่วน 1 : 150,000






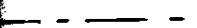





นายน ๒๕๓๕
ชตรและสกรณ์

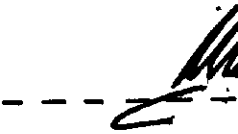




01-25

เครื่องหมาย

-  แนวเขตปฏิรูปที่ดิน
-  บริเวณเขตป่าสงวนแห่งชาติ, ป่าไม้ถาวร และอุทยานแห่งชาติ
-  เขตจังหวัด
-  เขตอำเภอ เขตกิ่งอำเภอ
-  เขตตำบล
-  ทางหลวง ถนน
-  แม่น้ำ
-  ที่ว่าการอำเภอ
-  ที่ว่าการกิ่งอำเภอ



(นายสุรพล)

ผู้อำนวยการกอง



(นายประเสริฐ)

เลขาธิการสำนักงานการ





6-30

101-45

รูปที่ดิน

ป่าสงวนแห่งชาติ, ป่าไม้ถาวร และอุทยานแห่งชาติ

(นายสุรพล เพชรด้อม)

ผู้อำนวยการกองจัดการปฏิรูปที่ดิน

เขตกิ่งอำเภอ

(นายประเสริฐพันธุ์ พิพัฒน์กุล)

เลขาธิการสำนักงานการปฏิรูปที่ดินเพื่อเกษตรกรรม

ถนน

อำเภอ

กิ่งอำเภอ



Legislative Institutional Repository of Thailand

เหตุผลในการประกาศใช้พระราชกฤษฎีกานี้ คือ เนื่องจากในท้องที่อำเภอสาบบุรี ยกเว้นกิ่งอำเภอ
ห้วย และกิ่งอำเภอไม้แก่น จังหวัดปัตตานี มีเกษตรกรผู้ไม่มีที่ดินประกอบเกษตรกรรมเป็นของตนเอง หรือมี
ที่ดินน้อยไม่เพียงพอแก่การครองชีพ หรือต้องเช่าที่ดินของผู้อื่นประกอบเกษตรกรรมอยู่เป็นจำนวนมาก ตลอด
ที่ดินมีผลผลิตต่อไร่น้ำ สสมควรกำหนดเขตที่ดินในท้องที่ดังกล่าวให้เป็นเขตปฏิรูปที่ดิน จึงจำเป็นต้องตรา
พระราชกฤษฎีกานี้

