

๔๑๘
เล่ม ๕๓ ตอนที่ ๑๑๕ ราชกิจจานุเบกษา ๒๘ กันยายน ๒๕๑๕



พระราชกฤษฎีกา

กำหนดเขตที่ดินที่จะทำการสำรวจเพื่อการวาง
และจัดทำผังเมืองรวมในท้องที่ตำบลบ่อทราย
และตำบลเขารูปช้าง อำเภอเมืองสงขลา
จังหวัดสงขลา พ.ศ. ๒๕๑๕

ภูมิพลอดุลยเดช ป.ร.

ให้ไว้ ณ วันที่ ๒๑ กันยายน พ.ศ. ๒๕๑๕

เป็นปีที่ ๓๑ ในรัชกาลปัจจุบัน

พระบาทสมเด็จพระปรมินทรมหาภูมิพลอดุลยเดช มี
พระบรมราชโองการโปรดเกล้าฯ ให้ประกาศว่า



เล่ม ๘๓ ตอนที่ ๑๑๕ ราชกิจจานุเบกษา ๒๘ กันยายน ๒๕๑๕

โดยที่เป็นการสมควรกำหนดเขตที่ดินที่จะทำการสำรวจเพื่อการวางและจัดทำผังเมืองรวมในท้องที่ตำบลบ่อทราย และตำบลเขารูปช้าง อำเภอเมืองสงขลา จังหวัดสงขลา เพื่อกำหนดการใช้ประโยชน์ที่ดินในการพัฒนาและรักษาสภาพภูมิประเทศ และสภาพแวดล้อม

อาศัยอำนาจตามความในมาตรา ๑๕๒ ของรัฐธรรมนูญแห่งราชอาณาจักรไทย และมาตรา ๑๔ แห่งพระราชบัญญัติการผังเมือง พ.ศ. ๒๕๑๘ จึงทรงพระกรุณาโปรดเกล้าฯ ให้ตราพระราชกฤษฎีกาขึ้นไว้ ดังต่อไปนี้

มาตรา ๑ พระราชกฤษฎีกานี้เรียกว่า “พระราชกฤษฎีกากำหนดเขตที่ดินที่จะทำการสำรวจเพื่อการวางและจัดทำผังเมืองรวม ในท้องที่ตำบลบ่อทราย และตำบลเขารูปช้าง อำเภอเมืองสงขลา จังหวัดสงขลา พ.ศ. ๒๕๑๕”

มาตรา ๒ พระราชกฤษฎีกานี้ให้ใช้บังคับตั้งแต่วันถัดจากวันประกาศในราชกิจจานุเบกษาเป็นต้นไป

มาตรา ๓ พระราชกฤษฎีกานี้ให้มีอายุห้าปี

มาตรา ๔ ให้ผู้อำนวยการสำนักผังเมืองเป็นเจ้าพนักงานการผังตามพระราชกฤษฎีกานี้



LIRT

เล่ม ๕๓ ตอนที่ ๑๑๕ ราชกิจจานุเบกษา ๒๘ กันยายน ๒๕๑๕

มาตรา ๕ เขตที่ดินที่จะทำการสำรวจเพื่อการวางและจัดทำผังเมืองรวมตามพระราชกฤษฎีกานี้ อยู่ในท้องที่ตำบลบ่อทราย และตำบลเขารูปช้าง อำเภอเมืองสงขลา จังหวัดสงขลา ภายในแนวเขตตามแผนที่ท้ายพระราชกฤษฎีกานี้

มาตรา ๖ ให้รัฐมนตรีว่าการกระทรวงมหาดไทยรักษาการตามพระราชกฤษฎีกานี้

ผู้รับสนองพระบรมราชโองการ
หม่อมราชวงศ์เสนีย์ ปราโมช
นายกรัฐมนตรี



LIRT


แผนที่ท้ายพระราชกฤษฎีกา

กำหนดเขตที่ดินที่จะทำการสำรวจเพื่อการวางและจัดทำผังเมืองรวม
ในท้องที่ตำบลบ่อข่างและตำบลเขาบุข่าง อำเภอเมืองสงขลา จังหวัดสงขลา

พ.ศ. 2519

มาตราส่วน 1:50,000

0 0.5 1 2 3 4 กม.



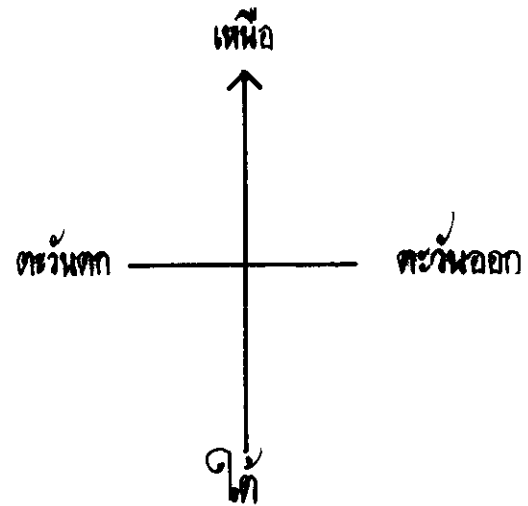
แผนที่ท้ายพระราชกฤษฎีกา

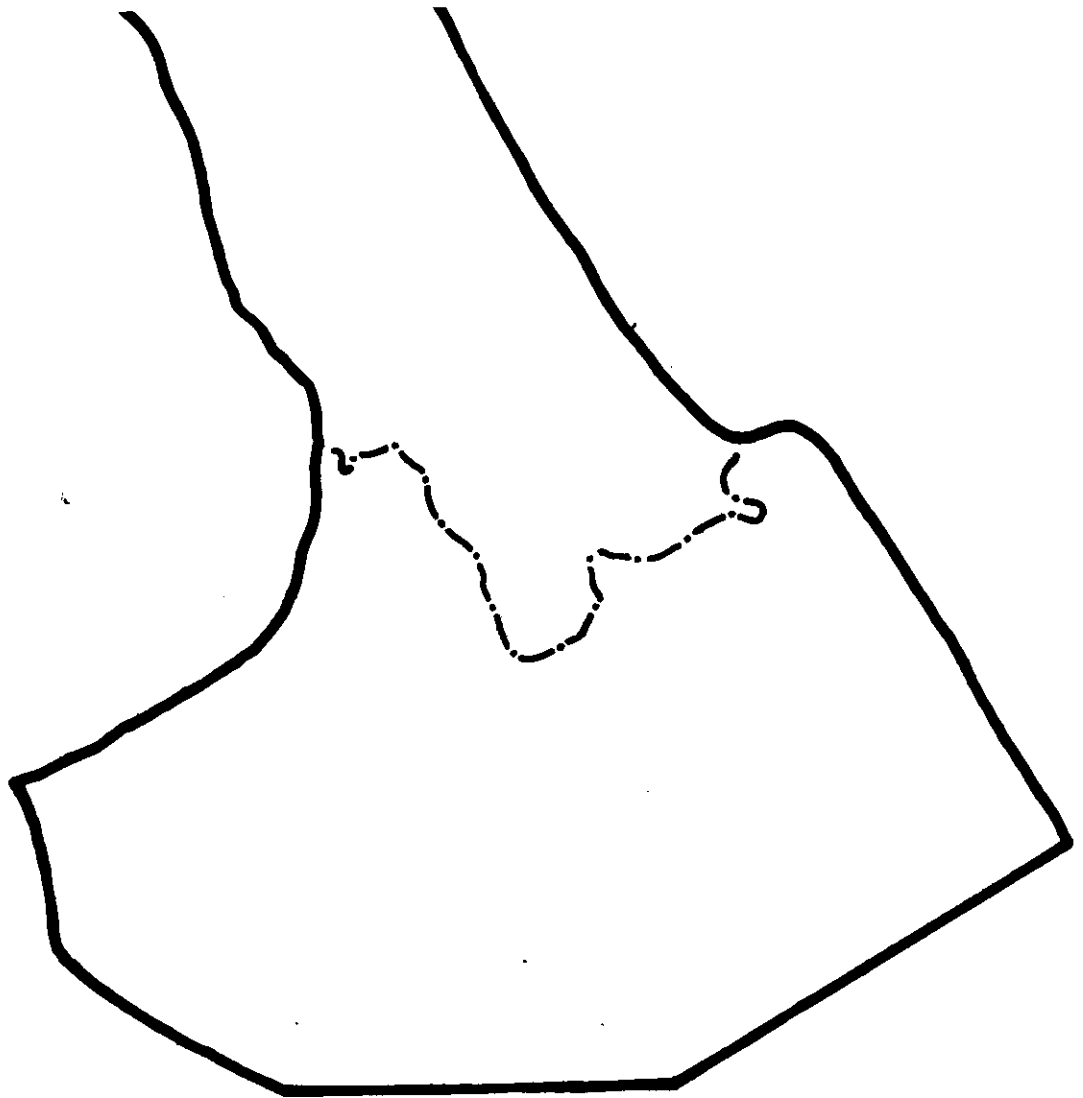
จะทำการสำรวจเพื่อการวางและจัดทำผังเมืองรวม

และตำบลเขารูปช้าง อำเภอเมืองสงขลา จังหวัดสงขลา

พ.ศ. 2519

มาตราส่วน 1:50,000





— แนวเขตที่ดินที่จะทำการสำรวจเพื่อการวางและจัดทำผังเมืองรวม.

- - - เขตตำบล



LIRT

Legislative Institutional Repository of Thailand

เล่ม ๕๓ ตอนที่ ๑๑๕ ราชกิจจานุเบกษา ๒๘ กันยายน ๒๕๑๕

หมายเหตุ:- เหตุผลในการประกาศใช้พระราชกฤษฎีกาฉบับนี้ ก็คือ
เพื่อกำหนดการใช้ประโยชน์ที่ดินในการพัฒนาและดำรงรักษาสภาพ
ภูมิประเทศทั้งดงาม และมีคุณค่าในทางธรรมชาติ ให้รับกับแผน
พัฒนาการท่องเที่ยวในอนาคต เพื่อส่งเสริมการเศรษฐกิจ สังคม สภาพ
แวดล้อม และการผังเมือง และเพื่อให้เจ้าหน้าที่มีอำนาจเข้าไปทำการ
สำรวจที่ดิน จึงจำเป็นต้องตราพระราชกฤษฎีกานี้

