



พระราชกฤษฎีกา

กำหนดเขตที่ดิน ในท้องที่ตำบลศรีสงคราม ตำบลหนองหญ้าปล้อง
และตำบลโคกขมิ้น อำเภอวังสะพุง จังหวัดเลย
ให้เป็นเขตปฏิรูปที่ดิน
พ.ศ. ๒๕๓๗

ภูมิพลอดุลยเดช ป.ร.

ให้ไว้ ณ วันที่ ๒๒ ตุลาคม พ.ศ. ๒๕๓๗
เป็นปีที่ ๔๘ ในรัชกาลปัจจุบัน

พระบาทสมเด็จพระปรมินทรมหาภูมิพลอดุลยเดช มีพระบรมราชโองการโปรดเกล้าฯ ให้
ประกาศว่า

โดยที่เป็นการสมควรกำหนดเขตที่ดิน ในท้องที่ตำบลศรีสงคราม ตำบลหนองหญ้าปล้อง และ
ตำบลโคกขมิ้น อำเภอวังสะพุง จังหวัดเลย ให้เป็นเขตปฏิรูปที่ดิน

อาศัยอำนาจตามความในมาตรา ๑๗๕ ของรัฐธรรมนูญแห่งราชอาณาจักรไทย และมาตรา ๒๕
วรรคหนึ่ง แห่งพระราชบัญญัติการปฏิรูปที่ดินเพื่อเกษตรกรรม พ.ศ. ๒๕๑๘ จึงทรงพระกรุณาโปรดเกล้าฯ ให้
ตราพระราชกฤษฎีกาขึ้นไว้ ดังต่อไปนี้

มาตรา ๑ พระราชกฤษฎีกานี้เรียกว่า “พระราชกฤษฎีกากำหนดเขตที่ดิน ในท้องที่ตำบล
ศรีสงคราม ตำบลหนองหญ้าปล้อง และตำบลโคกขมิ้น อำเภอวังสะพุง จังหวัดเลย ให้เป็นเขตปฏิรูป
ที่ดิน พ.ศ. ๒๕๓๗”

มาตรา ๒ พระราชกฤษฎีกานี้ให้ใช้บังคับตั้งแต่วันถัดจากวันประกาศในราชกิจจานุเบกษา
เป็นต้นไป



LIRT

มาตรา ๓ ให้ที่ดินในเขตท้องที่ตำบลศรีสงคราม ตำบลหนองหญ้าปล้อง และตำบลโคกขมิ้น อำเภอวังสะพุง จังหวัดเลย ภายในแนวเขตตามแผนที่ท้ายพระราชกฤษฎีกานี้ เป็นเขตปฏิรูปที่ดิน

มาตรา ๔ ให้รัฐมนตรีว่าการกระทรวงการคลัง รัฐมนตรีว่าการกระทรวงเกษตรและสหกรณ์ และรัฐมนตรีว่าการกระทรวงมหาดไทยรักษาการตามพระราชกฤษฎีกานี้

ผู้รับสนองพระบรมราชโองการ

ชวน หลีกภัย

นายกรัฐมนตรี

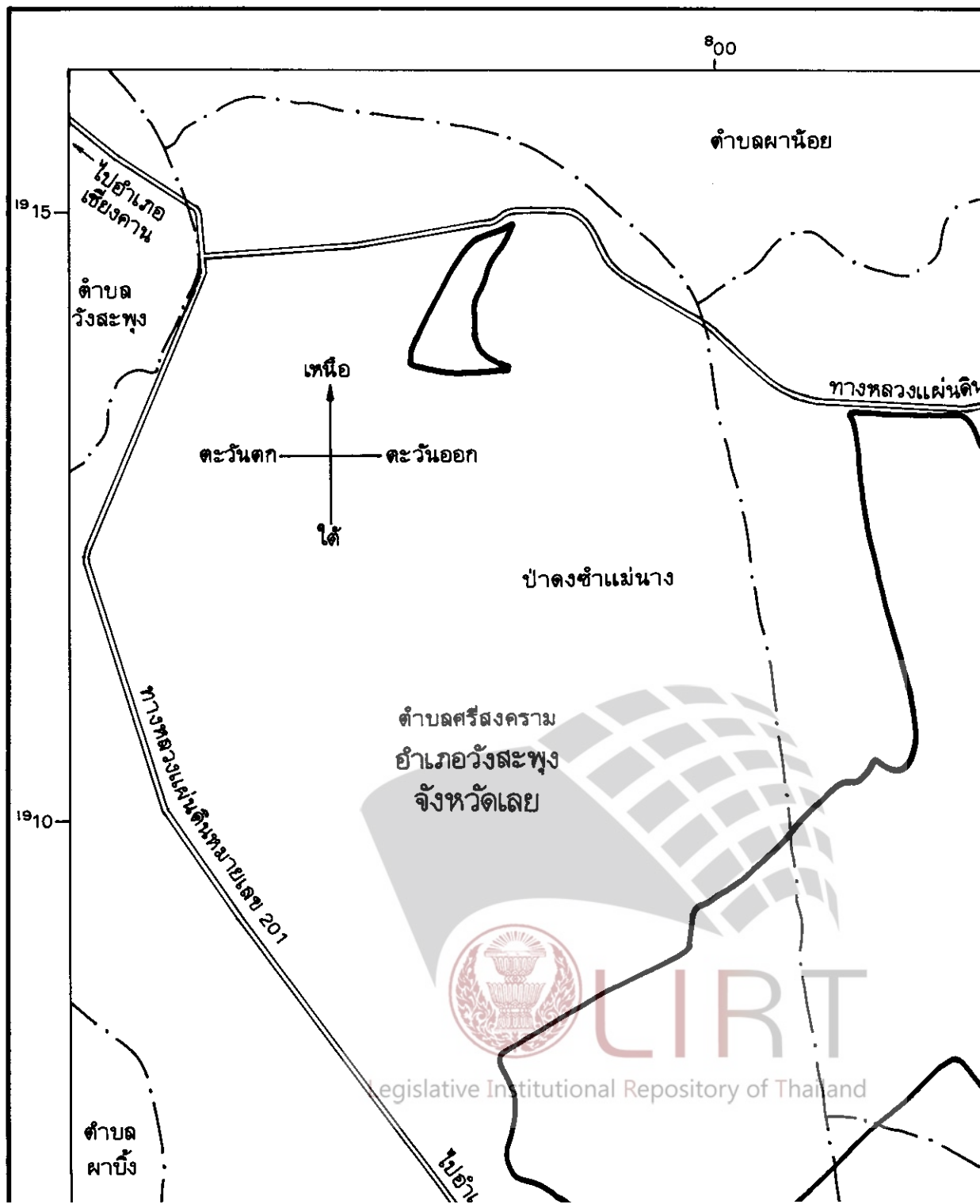
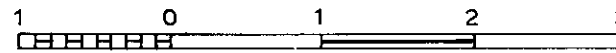
แผนที่ท้ายพระราชกฤษฎีกา

กำหนดเขตที่ดิน ในท้องที่ตำบลศรีสงคราม ตำบลหนองหญ้าปล้อง และ

ให้เป็นเขตปฏิรูปที่ดิน

พ.ศ. 2537

มาตราส่วน 1 : 50,000



แผนที่ท้ายพระราชกฤษฎีกา

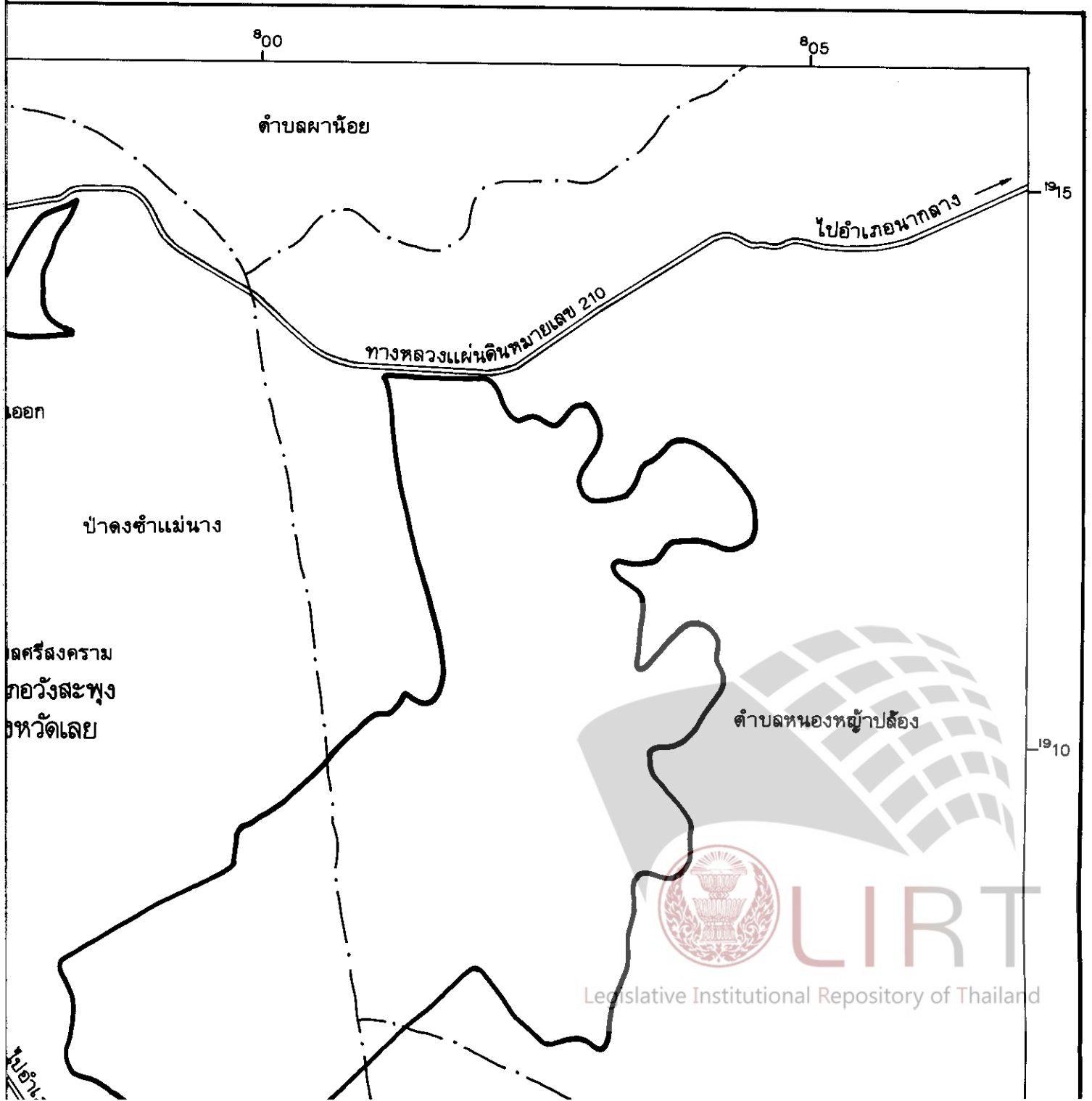
ตำบลศรีสงคราม ตำบลหนองหญ้าปล้อง และตำบลโคกขมื่น อำเภอวังสะพุง จังหวัดเลย

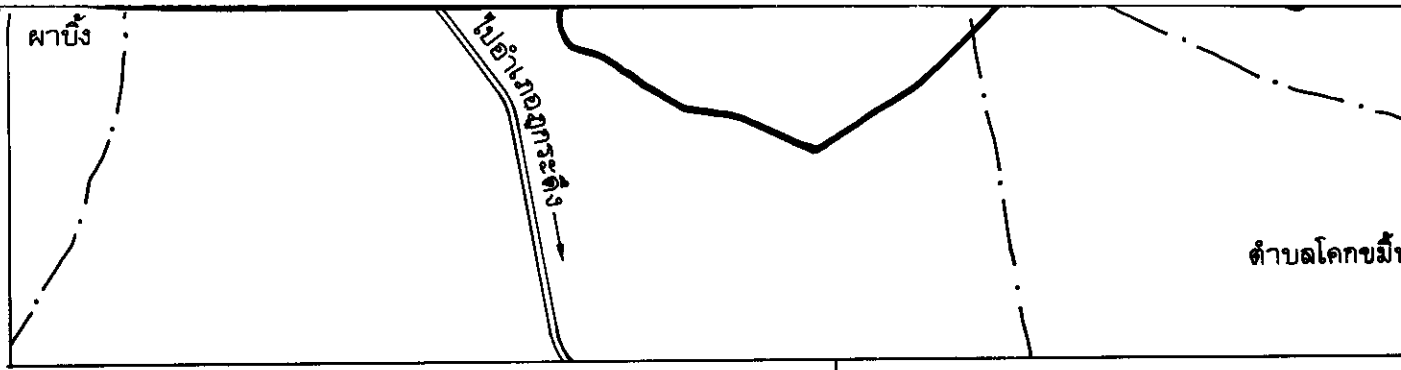
ให้เป็นเขตปฏิรูปที่ดิน

พ.ศ. 2537




มาตราส่วน 1 : 50,000

1 0 1 2 3 4 กิโลเมตร



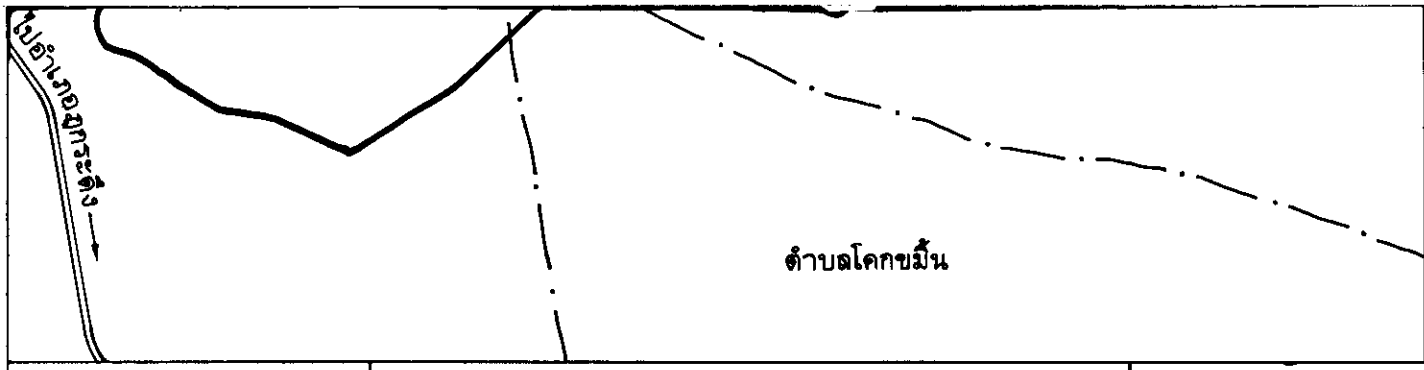


เครื่องหมาย

-  แนวเขตปฐวีรูปที่ดิน
-  เขตตำบล
-  ทางหลวง

เลขที่






ตำบลโคกขมิ้น

๘๐๐


๘๐๕

รูปที่ดิน



(นายสุรพล เพชรล้อม)

ผู้อำนวยการกองจัดการปฏิรูปที่ดิน



(นายประเสริฐพันธุ์ พิพัฒน์กุล)

เลขที่การดำเนินงานการปฏิรูปที่ดินเพื่อเกษตรกรรม



Legislative Institutional Repository of Thailand

หมายเหตุ :- เหตุผลในการประกาศใช้พระราชกฤษฎีกานี้ คือ เนื่องจากในท้องที่ตำบลศรีสงคราม ตำบลหนองหญ้าปล้อง และตำบลโคกขมิ้น อำเภอวังสะพุง จังหวัดเลย มีเกษตรกรผู้ไม่มีที่ดินประกอบเกษตรกรรมเป็นของตนเอง หรือมีที่ดินเล็กน้อยไม่เพียงพอแก่การครองชีพ หรือต้องเช่าที่ดินของผู้อื่นประกอบเกษตรกรรมอยู่เป็นจำนวนมาก สมควรกำหนดเขตที่ดินในท้องที่ดังกล่าวให้เป็นเขตปฏิรูปที่ดิน จึงจำเป็นต้องตราพระราชกฤษฎีกานี้