



พระราชกฤษฎีกา

ให้ใช้พระราชบัญญัติกันและกัน พ.ศ. ๒๕๐๕
บังคับในท้องที่อำเภอภูผินารายณ์ จังหวัดกาฬสินธุ์
พ.ศ. ๒๕๑๕

ภูมิพลอดุลยเดช ป.ร.

ให้ไว้ ณ วันที่ ๓๑ ธันวาคม พ.ศ. ๒๕๑๕
เป็นปีที่ ๓๑ ในรัชกาลปัจจุบัน

พระบาทสมเด็จพระปรมินทรมหาภูมิพลอดุลยเดช มี
พระบรมราชโองการโปรดเกล้าฯ ให้ประกาศว่า

โดยที่เป็นการสมควรให้ใช้พระราชบัญญัติกันและกัน
พ.ศ. ๒๕๐๕ บังคับในท้องที่อำเภอภูผินารายณ์ จังหวัดกาฬสินธุ์



LIRT

Legislative Institutional Repository of Thailand

อาศัยอำนาจตามความในมาตรา ๒๐ ของรัฐธรรมนูญแห่งราชอาณาจักรไทย และมาตรา ๒ แห่งพระราชบัญญัติคั้นและคูน้า พ.ศ. ๒๕๐๕ จึงทรงพระกรุณาโปรดเกล้าฯ ให้ตราพระราชกฤษฎีกาขึ้นไว้ ดังต่อไปนี้

มาตรา ๑ พระราชกฤษฎีกานี้เรียกว่า “พระราชกฤษฎีกาให้ใช้พระราชบัญญัติคั้นและคูน้า พ.ศ. ๒๕๐๕ บังคับในท้องที่อำเภอภูผินารายณ์ จังหวัดกาฬสินธุ์ พ.ศ. ๒๕๑๕”

มาตรา ๒ พระราชกฤษฎีกานี้ให้ใช้บังคับตั้งแต่วันถัดจากวันประกาศในราชกิจจานุเบกษาเป็นต้นไป

มาตรา ๓ ให้ใช้พระราชบัญญัติคั้นและคูน้า พ.ศ. ๒๕๐๕ บังคับในท้องที่อำเภอภูผินารายณ์ จังหวัดกาฬสินธุ์ ภายในแนวเขตตามแผนที่ท้ายพระราชกฤษฎีกานี้

มาตรา ๔ ให้รัฐมนตรีว่าการกระทรวงเกษตรและสหกรณ์รักษาการตามพระราชกฤษฎีกานี้

ผู้รับสนองพระบรมราชโองการ

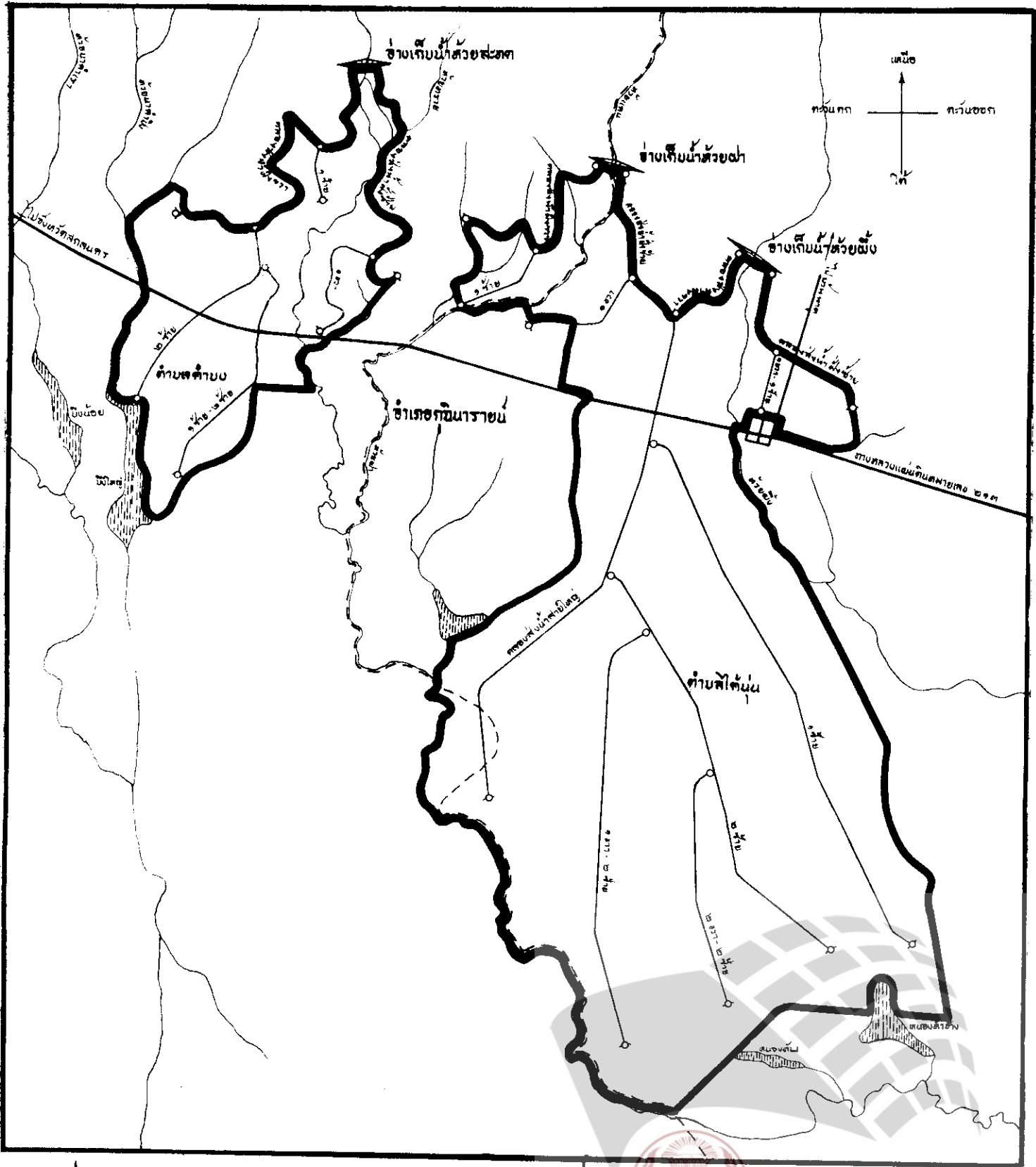
ธานินทร์ กรัยวิเชียร

นายกรัฐมนตรี




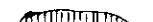
แผนที่

ท้ายพระราชกฤษฎีกาได้ใช้พระราชบัญญัติที่ดินและคูน้ำ พ.ศ. ๒๕๐๕
บังคับใช้ในท้องที่อำเภอเมืองราชบุรี จังหวัดกาญจนบุรี พ.ศ. ๒๕๑๑
พจนานุกรม

มาตรา ๕๐๐



เครื่องหมาย

-  เขตแปลงบริเวณท้องที่ที่ได้ใช้พระราชบัญญัติที่ดินและคูน้ำ พ.ศ. ๒๕๐๕
-  เขตตำบล
-  แม่น้ำ คลอง ห้วย
-  สบของ บึง



กรมชลประทาน

โครงการผันน้ำ

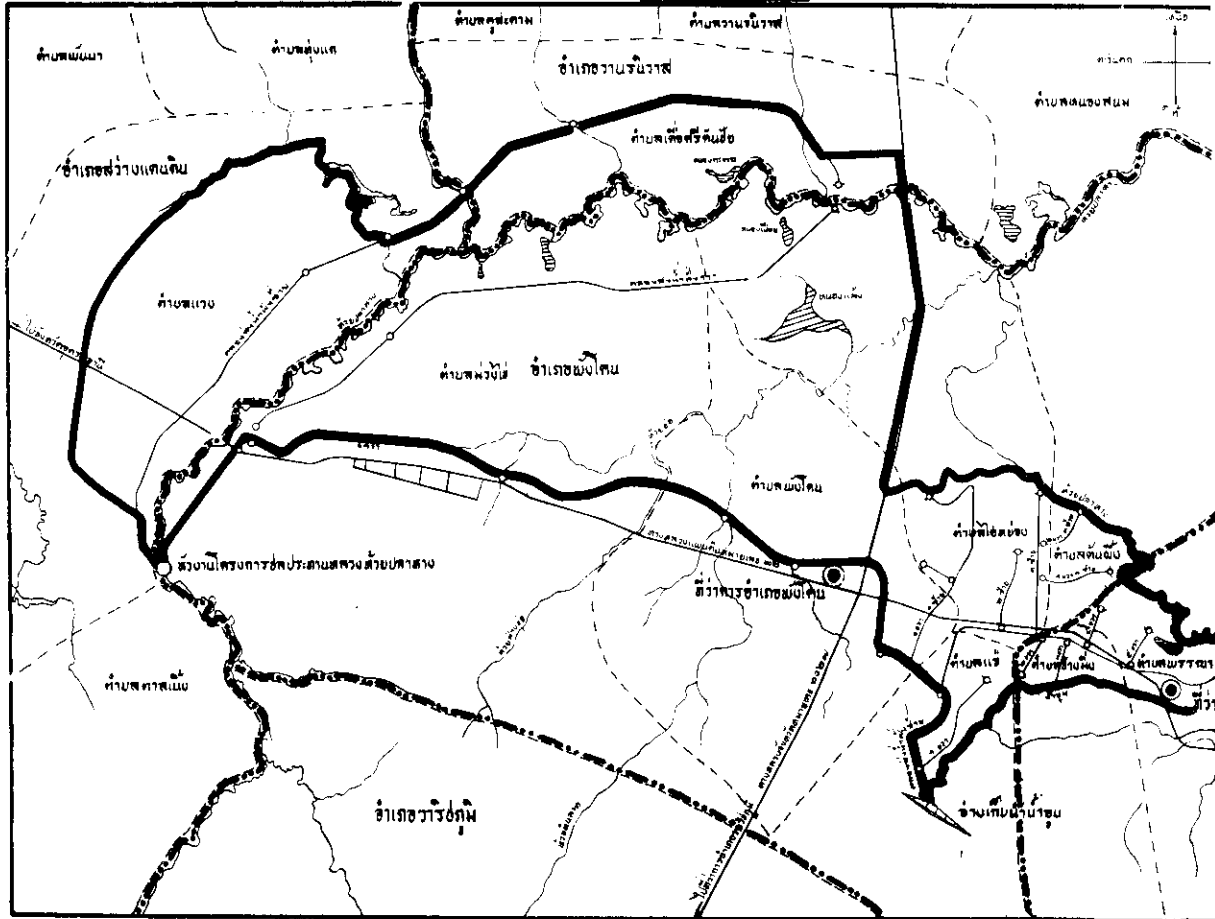
แผนที่การชลประทานโครงการผันน้ำจากเขื่อนน้ำท่าชัย-ลำปาว
และเขื่อนน้ำท่าชัย-ลำปาว จังหวัดอุบลราชธานี
พระราชบัญญัติที่ดินและคูน้ำ พ.ศ. ๒๕๐๕ ในจังหวัดราชบุรี

รายละเอียด เลขที่ ๒๑๐-๑๕

เล่ม ๕๓ ตอนที่ ๑๖๐ ราชกิจจานุเบกษา ๓๑ ธันวาคม ๒๕๑๕

หมายเหตุ:— เหตุผลในการประกาศใช้พระราชกฤษฎีกาฉบับนี้ คือ เนื่อง
จากกรมชลประทานได้ดำเนินการขุดคลองส่งน้ำสายใหญ่ คลองซอย
สร้างประตูระบายน้ำ และท่อส่งน้ำในเขตโครงการชลประทานหลวง
อ่างเก็บน้ำห้วยผึ้ง ห้วยฝา และอ่างเก็บน้ำห้วยสะทาด ในท้องที่อำเภอ
กุฉินารายณ์ จังหวัดกาฬสินธุ์ เสร็จแล้ว แต่ยังคงขาดคันและคูน้ำสำหรับ
ส่งน้ำจากคลองชลประทานไปใช้ในการเพาะปลูก สมควรจัดทำคันและ
คูน้ำ เพื่อส่งน้ำไปตามไร่นาโดยทั่วถึงกัน เพื่อให้เกษตรกรมีน้ำใช้
ในการเกษตรอันจะทำให้ผลผลิตทางการเกษตรสูงขึ้น และทำให้การใช้
น้ำเป็นไปโดยประหยัด สมควรให้ใช้พระราชบัญญัติคันและคูน้ำ พ.ศ.
๒๕๐๕ บังคับในท้องที่ดังกล่าว จึงจำเป็นต้องตราพระราชกฤษฎีกานี้

แผนที่
 ทำเนียบพระราชกฤษฎีกาใช้ให้พระราชบัญญัติคุ้มครองน้ำ พ.ศ. ๒๕๐๔
 บังคับใช้ทั้งที่อำเภอวังแก่งเดิม อำเภอวานรนิวาส อำเภอเมืองโพน และอำเภอพรรณานิคม จังหวัดสกลนคร พ.ศ. ๒๕๐๕
 ๒๕๐๕ พ.ศ. ๒๕๐๕



- เครื่องหมาย**
- เขตแสดงบริเวณท้องที่ที่ใช้ให้พระราชบัญญัติคุ้มครองน้ำ พ.ศ. ๒๕๐๔
 - เขตแสดงบริเวณท้องที่ที่ใช้ให้พระราชบัญญัติคุ้มครองน้ำ พ.ศ. ๒๕๐๔
 - เขตอำเภอ
 - เขตตำบล
 - แม่น้ำ คลอง ลำห้วย

กรม
โครงการ
 แผนปฏิบัติการงบประมาณโครงการพัฒนา
 สังกัดกรมการขนส่งทางบก
 ปี พ.ศ. ๒๕๐๕

รายงานเรื่อง
 ออก ๒๒๖๕ ป.๒๕๐๕
 กรมการขนส่งทางบก
 กองช่างประสานพัฒนา



หมายเหตุ:— เหตุผลในการประกาศใช้พระราชกฤษฎีกาฉบับนี้คือ เนื่อง
จากกรมชลประทานได้ดำเนินการขุดคลองส่งน้ำสายใหญ่ คลองซอย
สร้างประตูระบายน้ำ และท่อส่งน้ำในเขตโครงการชลประทานหลวง
ห้วยปลาหาง โครงการน้ำอุ้ม ในท้องที่อำเภอสว่างแดนดิน อำเภอ
วานรนิวาส อำเภอพังโคน และอำเภอพรรณานิคม จังหวัดสกลนคร
เสร็จแล้ว แต่ยังขาดคันและคูน้ำสำหรับส่งน้ำจากคลองชลประทานไป
ใช้ในการเพาะปลูก สมควรจัดทำคันและคูน้ำเพื่อส่งน้ำไปตามไร่นาโดย
ทั่วถึงกัน เพื่อให้เกษตรกรมีน้ำใช้ในการเกษตรอันจะทำให้ผลผลิตทาง
การเกษตรสูงขึ้น และทำให้การให้น้ำเป็นไปโดยประหยัด สมควรให้ใช้
พระราชบัญญัติคันและคูน้ำ พ.ศ. ๒๕๐๕ บังคับในท้องที่ดังกล่าว
จึงจำเป็นต้องตราพระราชกฤษฎีกานี้ขึ้น