



พระราชกฤษฎีกา

กำหนดเขตที่ดินในบริเวณที่ที่จะเวนคืน

เพื่อขยายทางหลวงแผ่นดินหมายเลข ๓๓ สายหินกอง-อรัญประเทศ
ที่บ้านห้วยโจด ที่บ้านวัดน่านคร ที่สามแยกโรงเรียนศรีอรัญโยทัย และที่บ้านท่าข้าม

พ.ศ. ๒๕๓๕

ภูมิพลอดุลยเดช ป.ร.

ให้ไว้ ณ วันที่ ๗ กรกฎาคม พ.ศ. ๒๕๓๕

เป็นปีที่ ๕๑ ในรัชกาลปัจจุบัน

พระบาทสมเด็จพระปรมินทรมหาภูมิพลอดุลยเดช มีพระบรมราชโองการโปรดเกล้าฯ ให้
ประกาศว่า

โดยที่เป็นการสมควรกำหนดเขตที่ดินในบริเวณที่ที่จะเวนคืน เพื่อขยายทางหลวงแผ่นดิน
หมายเลข ๓๓ สายหินกอง-อรัญประเทศ ที่บ้านห้วยโจด ที่บ้านวัดน่านคร ที่สามแยกโรงเรียนศรีอรัญโยทัย
และที่บ้านท่าข้าม ในท้องที่อำเภอวัดน่านคร และอำเภออรัญประเทศ จังหวัดสระแก้ว

อาศัยอำนาจตามความในมาตรา ๑๗๘ ของรัฐธรรมนูญแห่งราชอาณาจักรไทย ซึ่งแก้ไขเพิ่มเติม
โดยรัฐธรรมนูญแห่งราชอาณาจักรไทย แก้ไขเพิ่มเติม (ฉบับที่ ๕) พุทธศักราช ๒๕๓๘ และมาตรา ๖๘
วรรคหนึ่ง แห่งพระราชบัญญัติทางหลวง พ.ศ. ๒๕๓๕ ประกอบกับมาตรา ๕ วรรคสาม และมาตรา ๖
แห่งพระราชบัญญัติว่าด้วยการเวนคืนอสังหาริมทรัพย์ พ.ศ. ๒๕๓๐ จึงทรงพระกรุณาโปรดเกล้าฯ ให้
ตราพระราชกฤษฎีกาขึ้นไว้ ดังต่อไปนี้

มาตรา ๑ พระราชกฤษฎีกานี้เรียกว่า “พระราชกฤษฎีกากำหนดเขตที่ดินในบริเวณที่ที่จะเวนคืน
เพื่อขยายทางหลวงแผ่นดินหมายเลข ๓๓ สายหินกอง-อรัญประเทศ ที่บ้านห้วยโจด ที่บ้านวัดน่านคร
ที่สามแยกโรงเรียนศรีอรัญโยทัย และที่บ้านท่าข้าม พ.ศ. ๒๕๓๕”



LIRT

มาตรา ๒ พระราชกฤษฎีกานี้ให้ใช้บังคับตั้งแต่วันถัดจากวันประกาศในราชกิจจานุเบกษา เป็นต้นไป

มาตรา ๓ พระราชกฤษฎีกานี้ให้ใช้บังคับได้มีกำหนดสี่ปี

มาตรา ๔ ให้อธิบดีกรมทางหลวงเป็นเจ้าหน้าที่เวนคืนตามพระราชกฤษฎีกานี้

มาตรา ๕ เขตที่ดินในบริเวณที่จะเวนคืนตามพระราชกฤษฎีกานี้ อยู่ในท้องที่อำเภอวัฒนานคร และอำเภออรัญประเทศ จังหวัดสระแก้ว มีส่วนแคบที่สุดห้าสิบเมตร และส่วนกว้างที่สุดสองร้อยเมตร ทั้งนี้ ภายในแนวเขตตามแผนที่ท้ายพระราชกฤษฎีกานี้

มาตรา ๖ ให้รัฐมนตรีว่าการกระทรวงคมนาคมรักษการตามพระราชกฤษฎีกานี้

ผู้รับสนองพระบรมราชโองการ

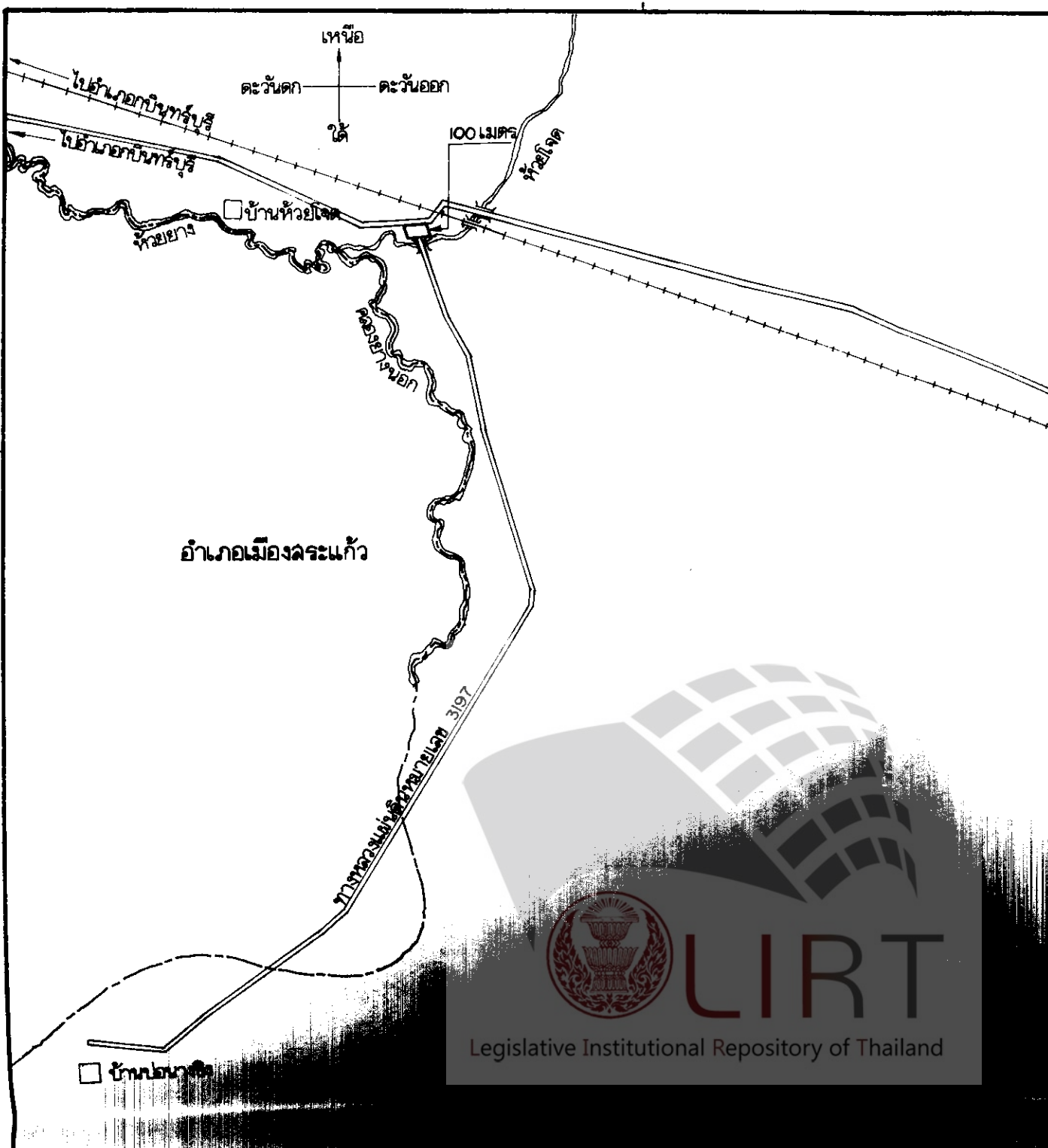
บรรหาร ศิลปอาชา

นายกรัฐมนตรี

หมายเหตุ :- เหตุผลในการประกาศใช้พระราชกฤษฎีกาฉบับนี้ คือ เนื่องจากมีความจำเป็นจะต้องขยายทางหลวงแผ่นดินหมายเลข ๓๓ สายหินกอง-อรัญประเทศ ที่บ้านห้วยโจด ที่บ้านวัฒนานคร ที่สามแยกโรงเรียนศรีอรัญญูทัย และที่บ้านท่าข้าม ในท้องที่อำเภอวัฒนานคร และอำเภออรัญประเทศ จังหวัดสระแก้ว เพื่ออำนวยความสะดวกและความรวดเร็วแก่การจราจรและการขนส่งอันเป็นกิจการสาธารณูปโภค ในการนี้สมควรกำหนดเขตที่ดินในบริเวณที่ที่จะเวนคืนในท้องที่ดังกล่าว เพื่อให้เจ้าหน้าที่หรือผู้ซึ่งได้รับมอบหมายจากเจ้าหน้าที่มีสิทธิเข้าไปทำการสำรวจและเพื่อทราบข้อเท็จจริงเกี่ยวกับข้อสังหาริมทรัพย์ที่จะต้องเวนคืนที่แน่นอน จึงจำเป็นต้องตราพระราชกฤษฎีกานี้

102° 15'

13° 45'



การ
เพื่อขยายทางหลวง
ที่บ้านห้วยใจดี ที่บ้านวัดน่าน



102° 20'

ทางหลวงแผ่นดินหมายเลข 398
ใบเสร็จทางหลวงแผ่นดินหมายเลข 3485

□ บ้านวัดน่านนคร
บริเวณที่จะเวนคืนลุ่มน้ำที่กว้างที่สุด 200 เมตร

□ บ้านโนนจิก

◎ ที่ว่าการอำเภอวัดน่านนคร

□ บ้านละครดง

ทางรถไฟสาย

ทางหลวงแผ่นดินหมายเลข 3395



LIPT
อำนาจวัดน่านนคร
จังหวัดลพบุรี

Legislative Institutional Repository of Thailand

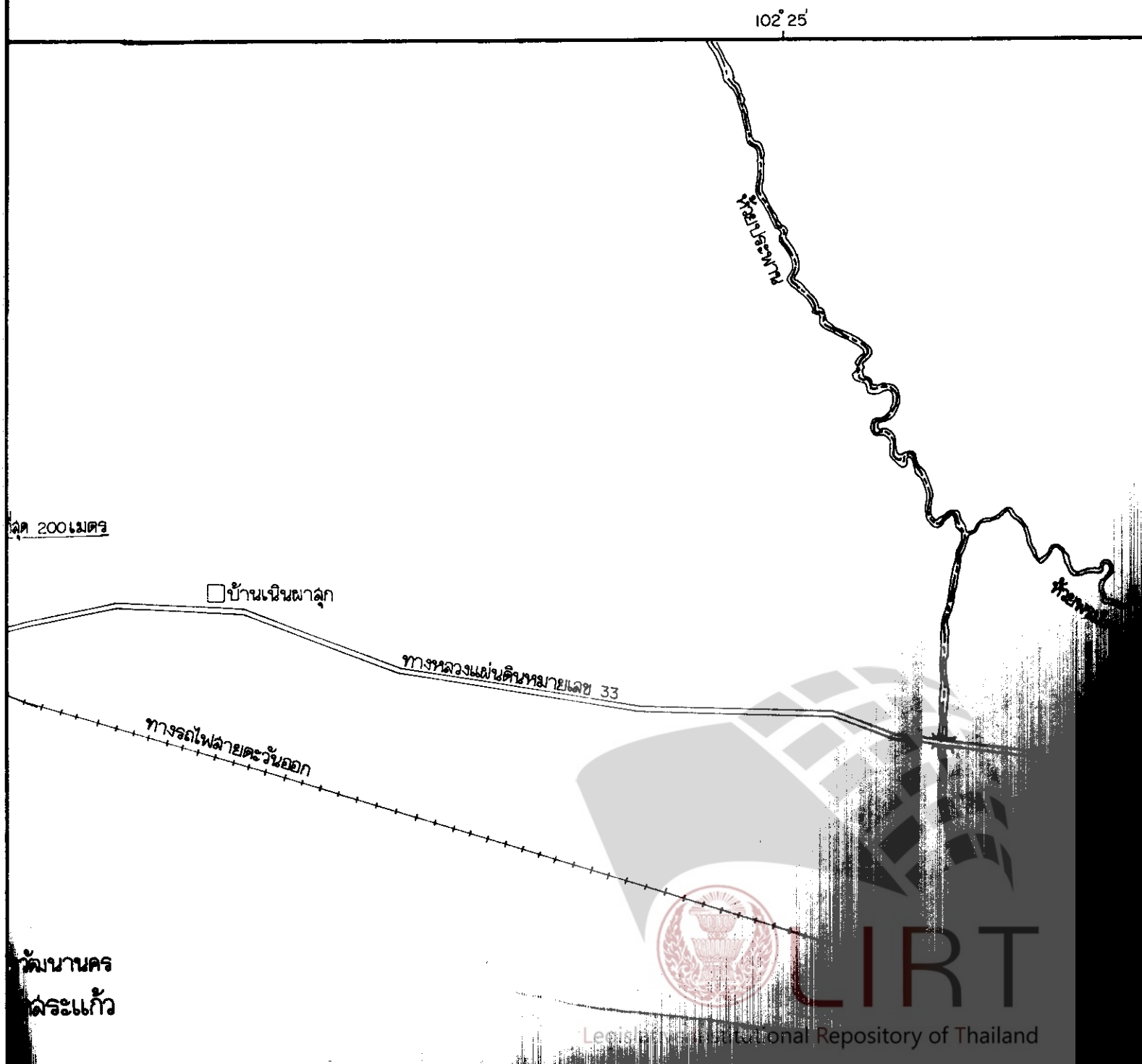
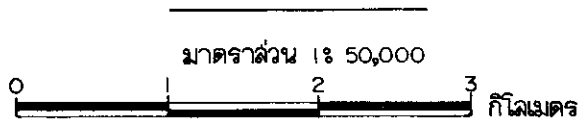
แผนที่ท้ายพระราชกฤษฎีกา

กำหนดเขตที่ดินในบริเวณที่จะเวนคืน

เพื่อขยายทางหลวงแผ่นดินหมายเลข 33 ลาดหญ้า - อรัญประเทศ

ที่บ้านห้วยโจด ที่บ้านวัดน่านคร ที่ลำแยงแยกโรงเรียนศรีอรัญญูโยชัย และที่บ้านท่าข้าม

พ.ศ. 2539



102° 30'

อำเภออรัญประเทศ

ห้วยพลองโหด


□ บ้านไผ่ด้อม

ทางหลวงแผ่นดินหมายเลข 348



LIART

Legislative Institutional Repository of Thailand



ทางหลวง





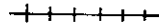





□ บ้านปอนางซิง

13° 40'

102° 15'

ไปอำเภอคลองหาด

เครื่องหมาย

-  แนวเขตที่ดินในบริเวณที่จะเวนคืน
-  เขตประเทศ
-  เขตอำเภอ
-  ทางหลวง. ถนน
-  ทางรถไฟ
-  ละพาน
-  คลอง ห้วย
-  ที่ว่าการอำเภอ
-  หมู่บ้าน
-  โรงเรียน



ไปรษณียบัตร

ไปรษณียบัตร

ไปรษณียบัตร

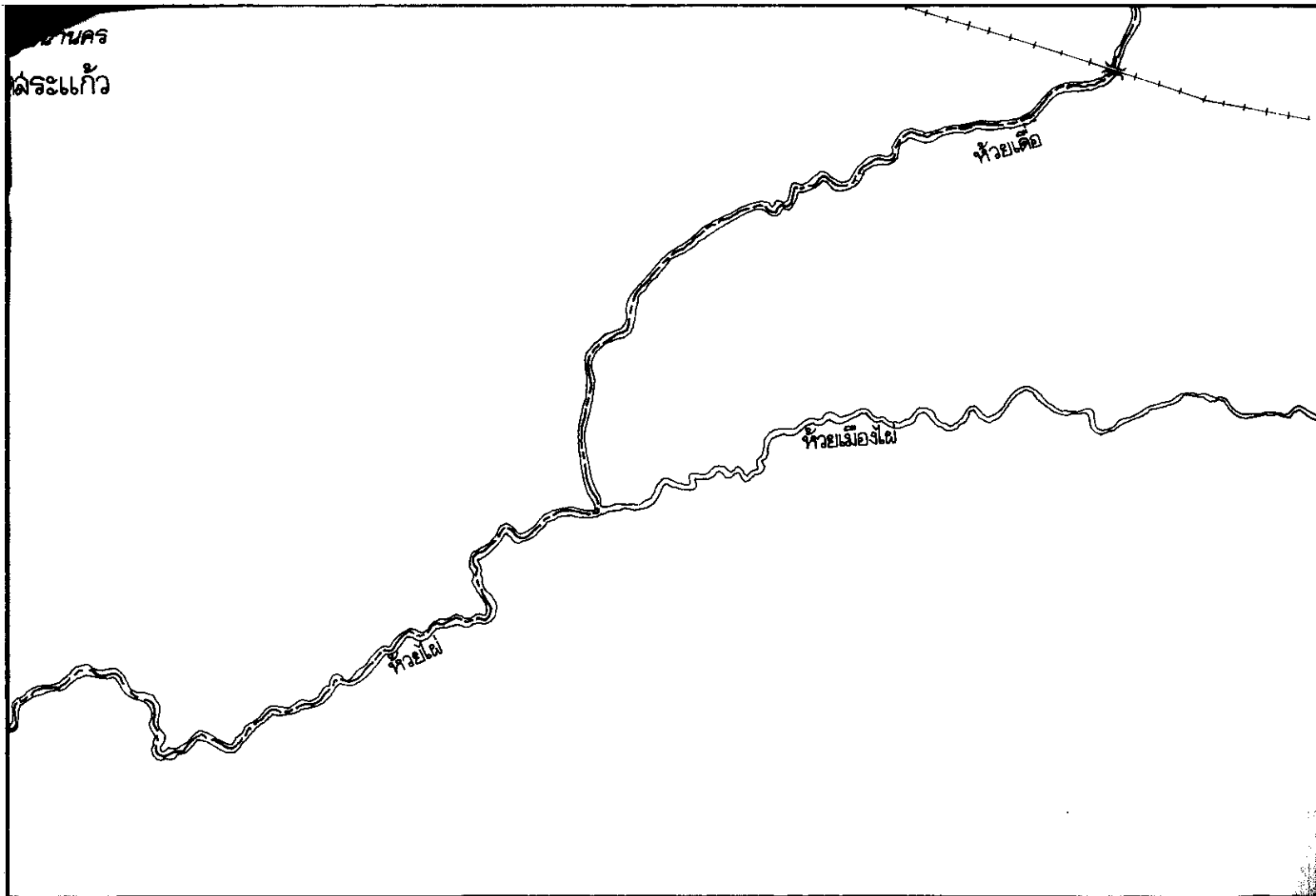
102° 20'



LIART

Legislative Institutional Repository of Thailand

นคร
สระแก้ว

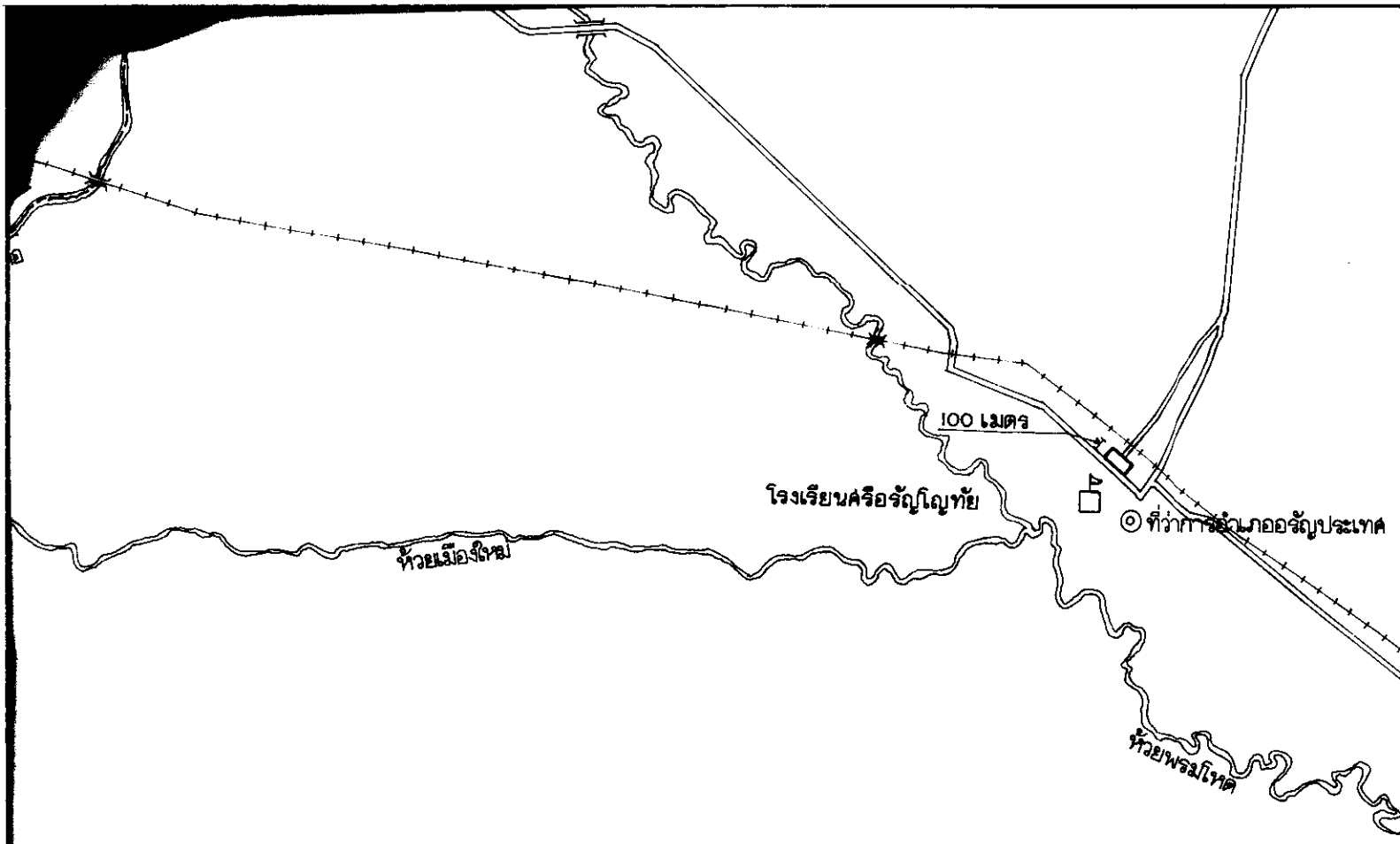


102° 25'



LIART

Legislative Institutional Repository of Thailand



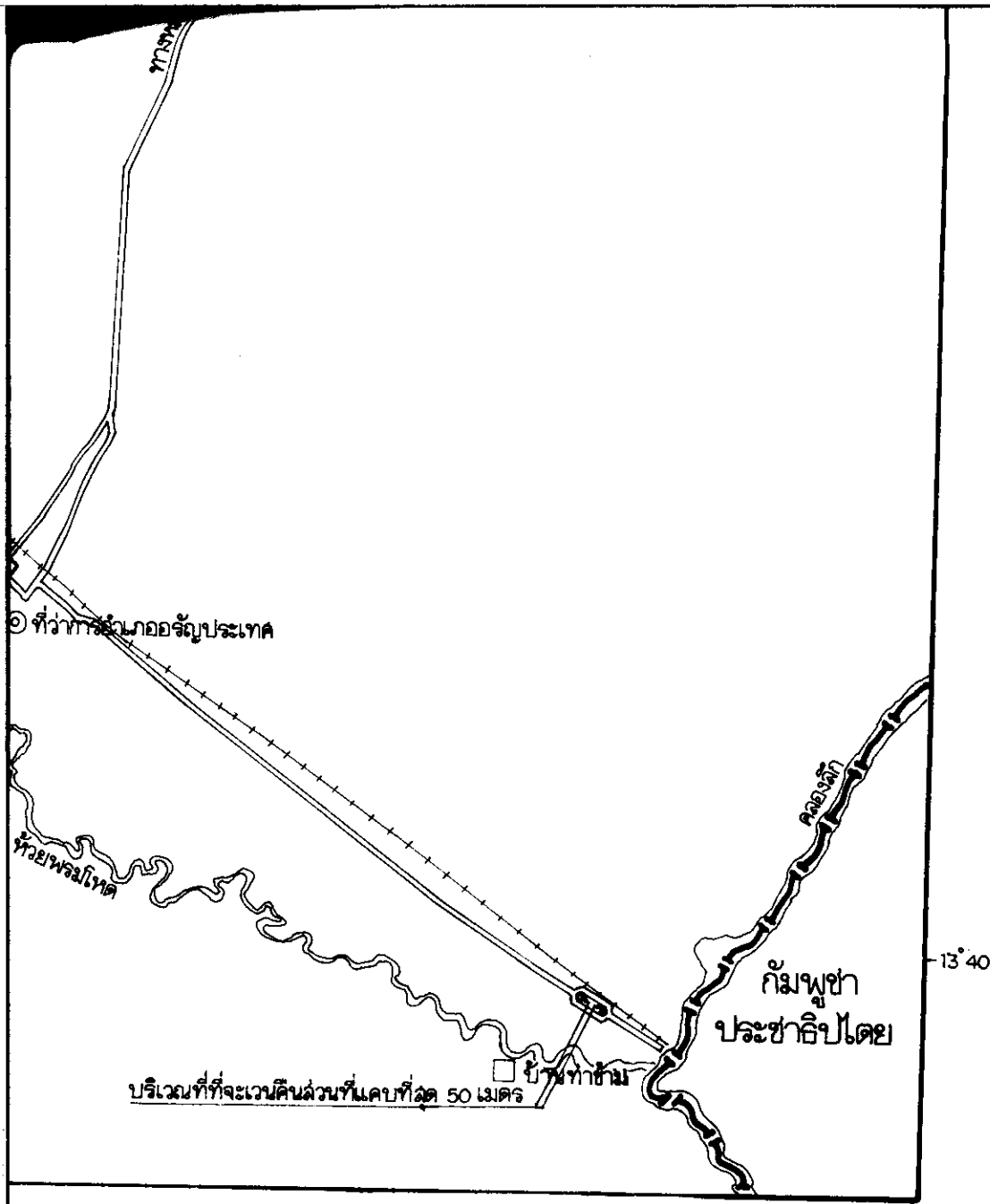
บริเวณที่จะเวนคืน

102' 30"



LIHT

Legislative Institutional Repository of Thailand



[Handwritten signature]

(นายวิชา ลรรพนุเคราะห์)
ผู้อำนวยการสำนักจัดกรรมสิทธิ์ที่ดิน

[Handwritten signature]

(นายฉนวน ศรีรุ่งโรจน์)
อธิบดีกรมทางหลวง

