



พระราชกฤษฎีกา

กำหนดเขตที่ดิน ในท้องที่ตำบลนาท่ามเหนือ ตำบลน้ำผุด

และตำบลบ้านโพธิ์ อำเภอเมืองตรัง จังหวัดตรัง

ให้เป็นเขตปฏิรูปที่ดิน

พ.ศ. ๒๕๓๗

ภูมิพลอดุลยเดช ป.ร.

ให้ไว้ ณ วันที่ ๘ ธันวาคม พ.ศ. ๒๕๓๗

เป็นปีที่ ๔๘ ในรัชกาลปัจจุบัน

พระบาทสมเด็จพระปรมินทรมหาภูมิพลอดุลยเดช มีพระบรมราชโองการโปรดเกล้าฯ ให้
ประกาศว่า

โดยที่เป็นการสมควรกำหนดเขตที่ดิน ในท้องที่ตำบลนาท่ามเหนือ ตำบลน้ำผุด และตำบล
บ้านโพธิ์ อำเภอเมืองตรัง จังหวัดตรัง ให้เป็นเขตปฏิรูปที่ดิน

อาศัยอำนาจตามความในมาตรา ๑๗๕ ของรัฐธรรมนูญแห่งราชอาณาจักรไทย และมาตรา ๒๕
วรรคหนึ่ง แห่งพระราชบัญญัติการปฏิรูปที่ดินเพื่อเกษตรกรรม พ.ศ. ๒๕๑๘ จึงทรงพระกรุณาโปรดเกล้าฯ
ให้ตราพระราชกฤษฎีกาขึ้นไว้ ดังต่อไปนี้

มาตรา ๑ พระราชกฤษฎีกานี้เรียกว่า “พระราชกฤษฎีกากำหนดเขตที่ดิน ในท้องที่ตำบล
นาท่ามเหนือ ตำบลน้ำผุด และตำบลบ้านโพธิ์ อำเภอเมืองตรัง จังหวัดตรัง ให้เป็นเขตปฏิรูปที่ดิน
พ.ศ. ๒๕๓๗”

มาตรา ๒ พระราชกฤษฎีกานี้ให้ใช้บังคับตั้งแต่วันถัดจากวันประกาศในราชกิจจานุเบกษา
เป็นต้นไป



LIRT

มาตรา ๓ ให้ที่ดินในท้องที่ตำบลนาท่ามเหนือ ตำบลน้ำผุด และตำบลบ้านโพธิ์ อำเภอเมือง
ตรัง จังหวัดตรัง ภายในแนวเขตตามแผนที่ท้ายพระราชกฤษฎีกานี้ เป็นเขตปฏิรูปที่ดิน

มาตรา ๔ ให้รัฐมนตรีว่าการกระทรวงการคลัง รัฐมนตรีว่าการกระทรวงเกษตรและสหกรณ์
และรัฐมนตรีว่าการกระทรวงมหาดไทยรักษาการตามพระราชกฤษฎีกานี้

ผู้รับสนองพระบรมราชโองการ

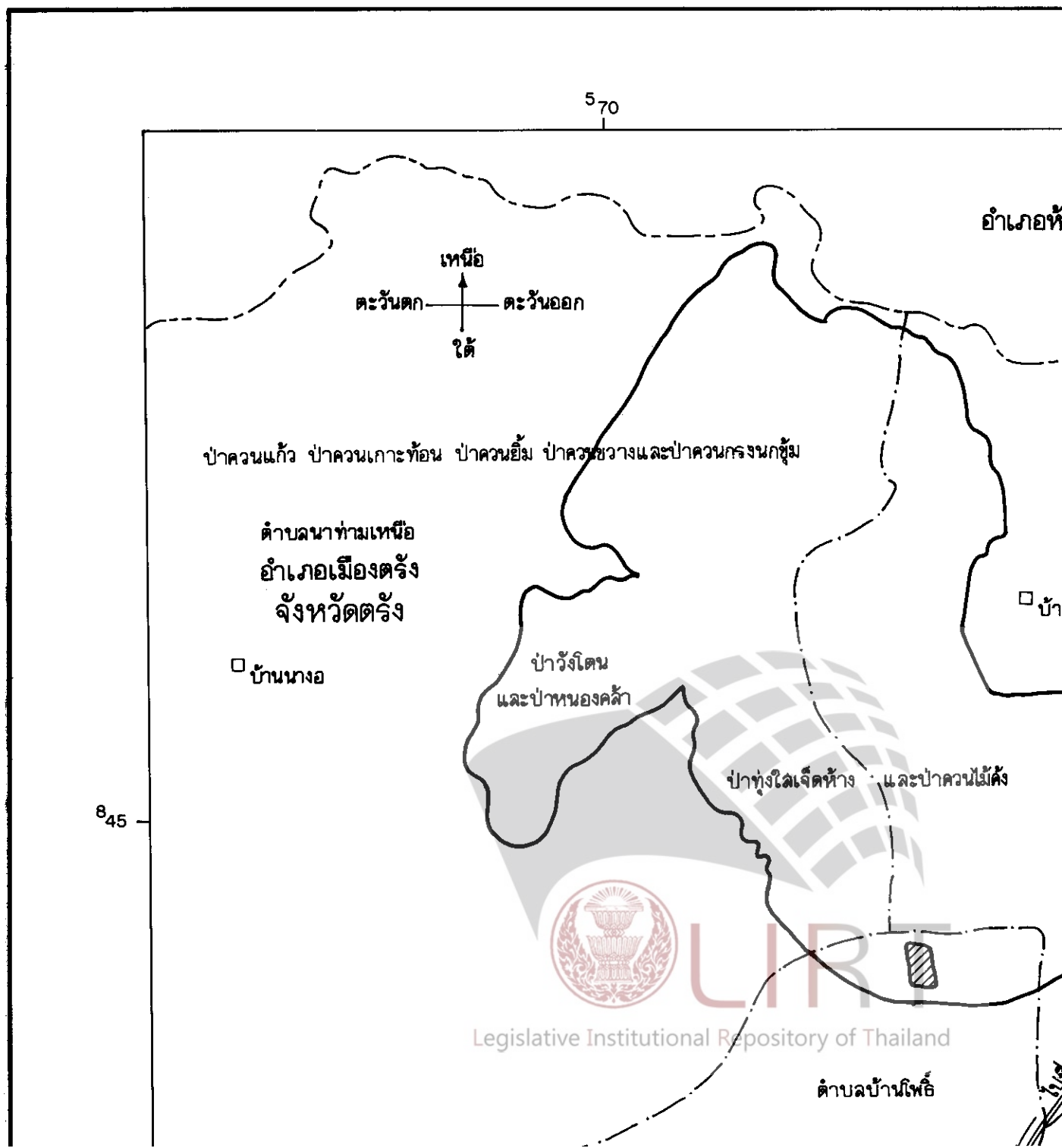

ชวน หลีกภัย

นายกรัฐมนตรี

แผนที่ท้ายพระราชกฤษฎีกา
กำหนดเขตที่ดิน ในท้องที่ตำบลนาท่ามเหนือ ตำบลน้ำผุด และตำบลบ้านโพธิ์ อำเภอ
ให้เป็นเขตปฏิรูปที่ดิน

พ.ศ. 2537

มาตราล่วน 1 : 50,000



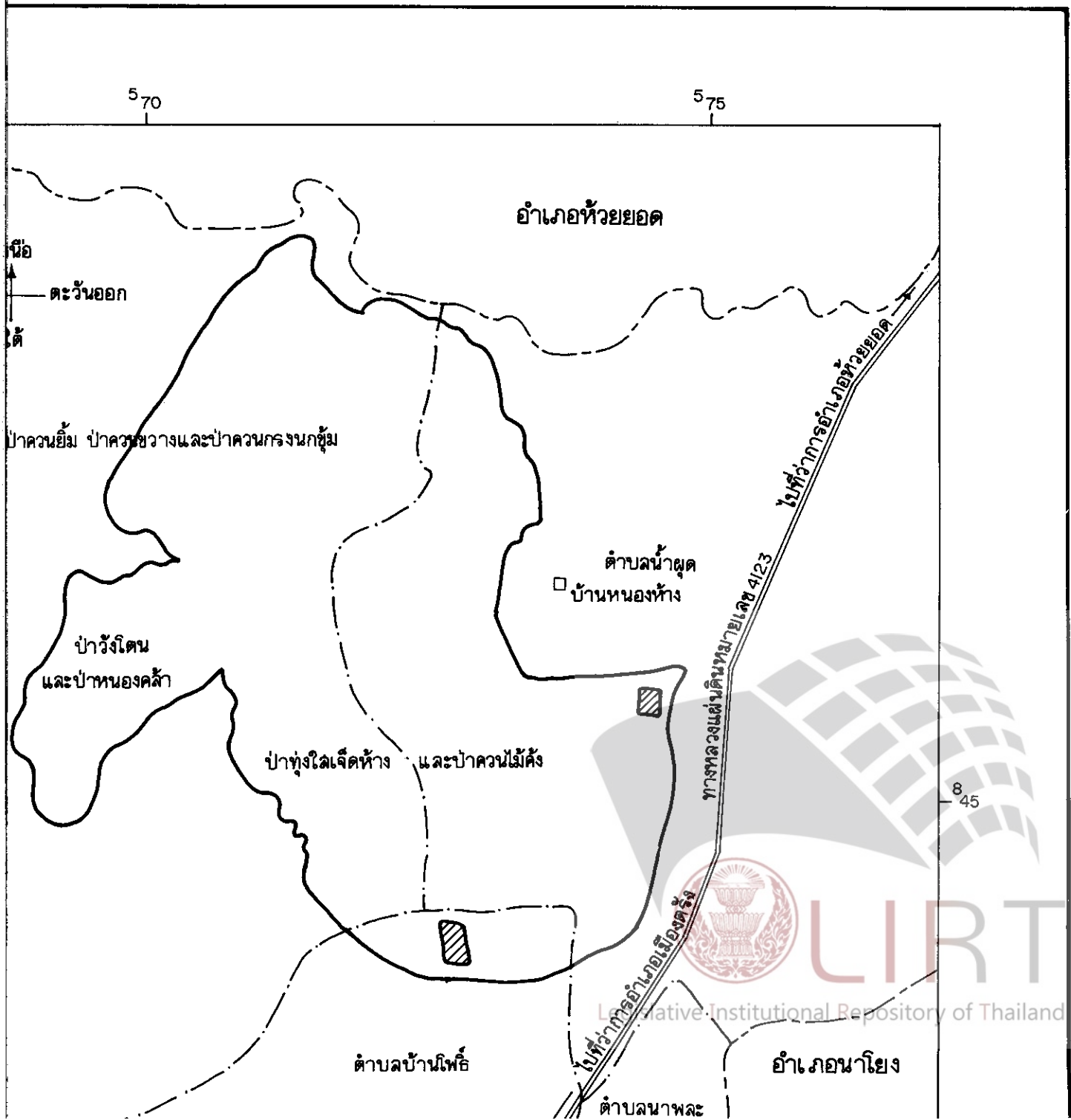
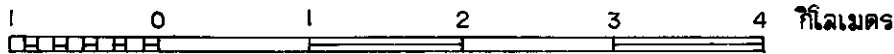
แผนที่ท้ายพระราชกฤษฎีกา

ตำบลนาท่ามเหนือ ตำบลน้ำผุด และตำบลบ้านโพธิ์ อำเภอเมืองตรัง จังหวัดตรัง







ให้เป็นเขตปฏิรูปที่ดิน

พ.ศ. 2537

มาตราล่วน 1 : 50,000



เครื่องหมาย

-  แนวเขตปฏิรูปที่ดิน
-  บริเวณที่กันออกจากเขตปฏิรูปที่ดิน
-  เขตอำเภอ
-  เขตตำบล
-  ทางหลวง
-  หมู่บ้าน

ผู้ว่า

(นพ


เลขที่การสำ



570


575

น
กเขตปฏิรูปที่ดิน



(นายพล เพชรล้อม)

ผู้อำนวยการกองจัดการปฏิรูปที่ดิน



(นายประเสริฐพันธุ์ พิพัฒน์กุล)

เลขาธิการสำนักงานการปฏิรูปที่ดินเพื่อเกษตรกรรม



หมายเหตุ :- เหตุผลในการประกาศใช้พระราชกฤษฎีกานี้ คือ เนื่องจากในท้องที่ตำบลนาท่ามเหนือ ตำบลน้ำผุด และตำบลบ้านโพธิ์ อำเภอเมืองตรัง จังหวัดตรัง มีเกษตรกรผู้ไม่มีที่ดินประกอบเกษตรกรรมเป็นของตนเอง หรือมีที่ดินเล็กน้อยไม่เพียงพอแก่การครองชีพ หรือต้องเช่าที่ดินของผู้อื่นประกอบเกษตรกรรมอยู่เป็นจำนวนมาก สมควรกำหนดเขตที่ดินในท้องที่ดังกล่าวให้เป็นเขตปฏิรูปที่ดิน จึงจำเป็นต้องตราพระราชกฤษฎีกานี้