



## พระราชกฤษฎีกา

กำหนดเขตที่ดิน ในท้องที่ตำบลบ่อเวฬุ และตำบลคกพรหม  
อำเภอขลุง จังหวัดจันทบุรี  
ให้เป็นเขตปฏิรูปที่ดิน  
พ.ศ. ๒๕๔๑

## ภูมิพลอดุลยเดช ป.ร.

ให้ไว้ ณ วันที่ ๒๘ เมษายน พ.ศ. ๒๕๔๑  
เป็นปีที่ ๕๓ ในรัชกาลปัจจุบัน

พระบาทสมเด็จพระปรมินทรมหาภูมิพลอดุลยเดช มีพระบรมราชโองการโปรดเกล้าฯ ให้  
ประกาศว่า

โดยที่เป็นการสมควรกำหนดเขตที่ดิน ในท้องที่ตำบลบ่อเวฬุ และตำบลคกพรหม อำเภอขลุง  
จังหวัดจันทบุรี ให้เป็นเขตปฏิรูปที่ดิน

อาศัยอำนาจตามความในมาตรา ๒๒๑ ของรัฐธรรมนูญแห่งราชอาณาจักรไทย และมาตรา ๒๕  
วรรคหนึ่ง แห่งพระราชบัญญัติการปฏิรูปที่ดินเพื่อเกษตรกรรม พ.ศ. ๒๕๑๘ จึงทรงพระกรุณาโปรดเกล้าฯ ให้  
ตราพระราชกฤษฎีกาขึ้นไว้ ดังต่อไปนี้

มาตรา ๑ พระราชกฤษฎีกานี้เรียกว่า “พระราชกฤษฎีกากำหนดเขตที่ดิน ในท้องที่ตำบลบ่อเวฬุ  
และตำบลคกพรหม อำเภอขลุง จังหวัดจันทบุรี ให้เป็นเขตปฏิรูปที่ดิน พ.ศ. ๒๕๔๑”

มาตรา ๒ พระราชกฤษฎีกานี้ให้ใช้บังคับตั้งแต่วันถัดจากวันประกาศในราชกิจจานุเบกษา  
เป็นต้นไป

มาตรา ๓ ให้ที่ดินในท้องที่ตำบลบ่อเวฬุ และตำบลคกพรหม อำเภอขลุง จังหวัดจันทบุรี  
ภายในแนวเขตตามแผนที่ท้ายพระราชกฤษฎีกานี้ เป็นเขตปฏิรูปที่ดิน



LIRT

มาตรา ๔ ให้รัฐมนตรีว่าการกระทรวงการคลัง รัฐมนตรีว่าการกระทรวงเกษตรและสหกรณ์ และรัฐมนตรีว่าการกระทรวงมหาดไทยรักษาการตามพระราชกฤษฎีกานี้

ผู้รับสนองพระบรมราชโองการ

ชวน หลีกภัย

นายกรัฐมนตรี

๑ ให้

ของลุง

๒๕

กล้า ๑

บ่อเวฬุ

มกษา

มทบุรี

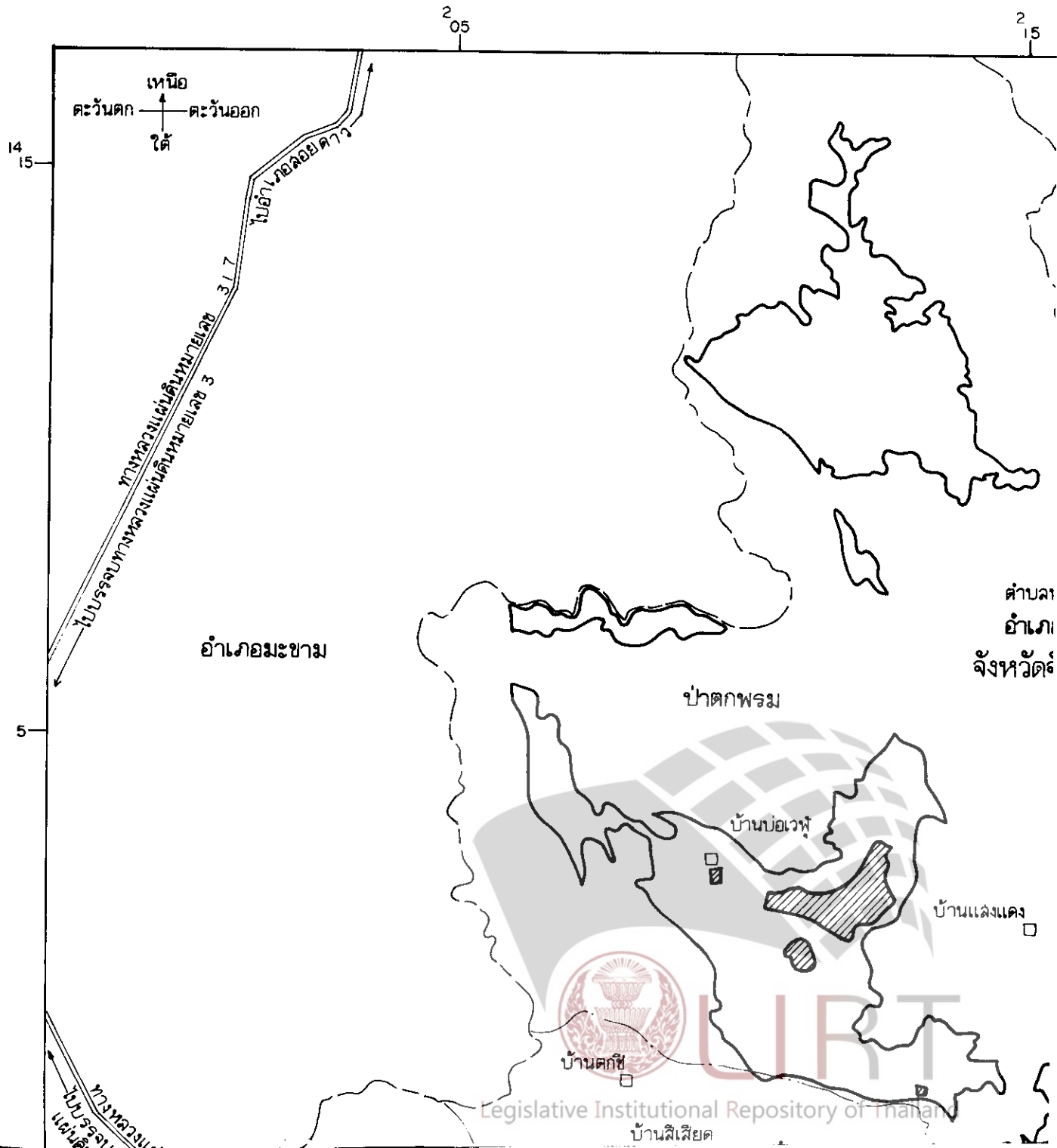

แผนที่ท้ายพระราชกฤษฎีกา

กำหนดเขตที่ดิน ในท้องที่ตำบลบ่อเวฬุ และตำบลตกพรม อำเภอขลุง จังหวัดจันทบุรี

ให้เป็นเขตปฏิรูปที่ดิน

พ.ศ. 2541

มาตราส่วน 1 : 100,000



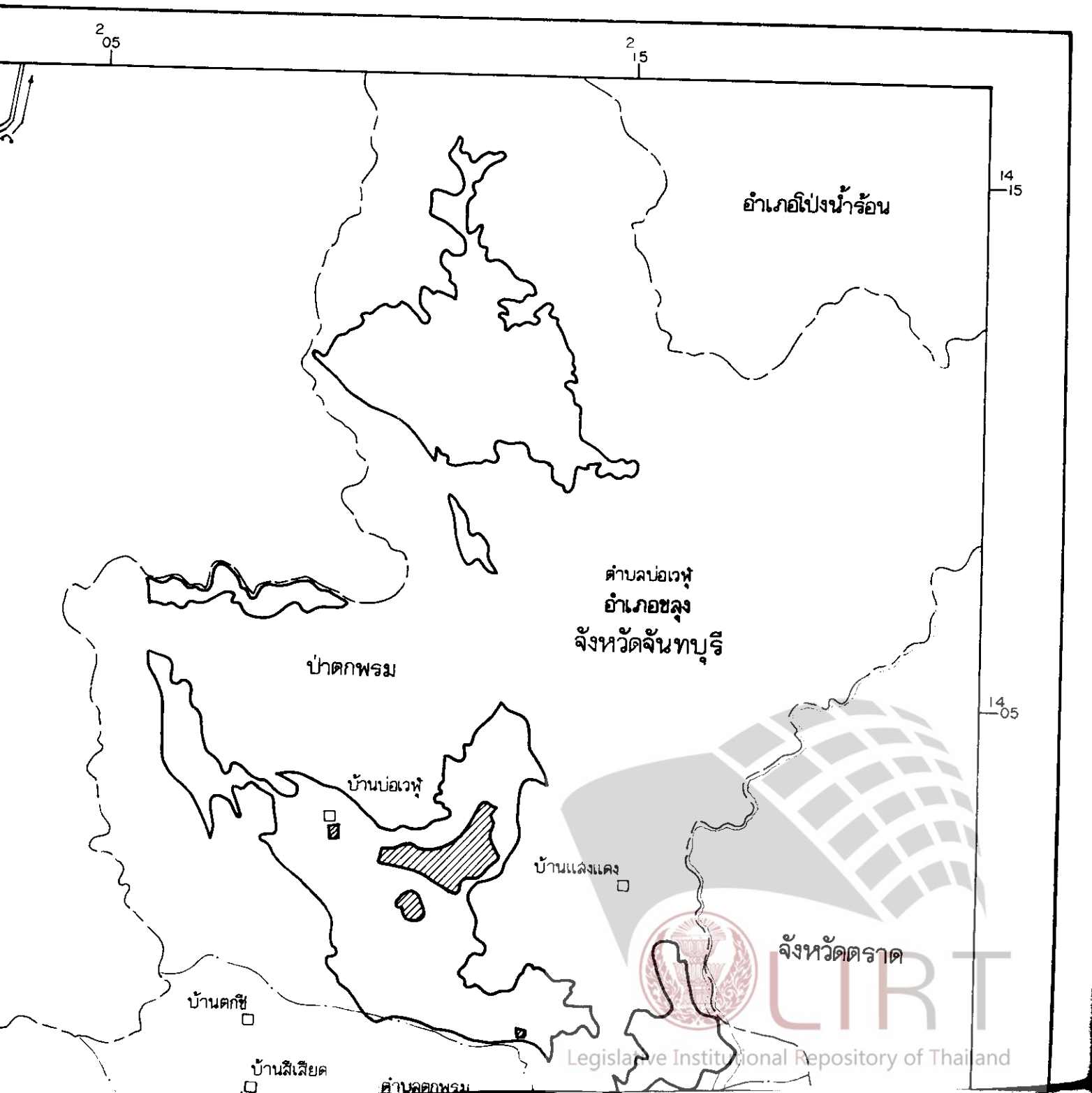
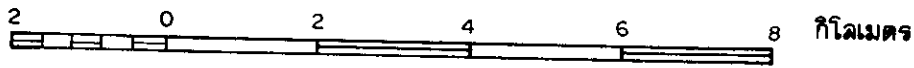
แผนที่ท้ายพระราชกฤษฎีกา

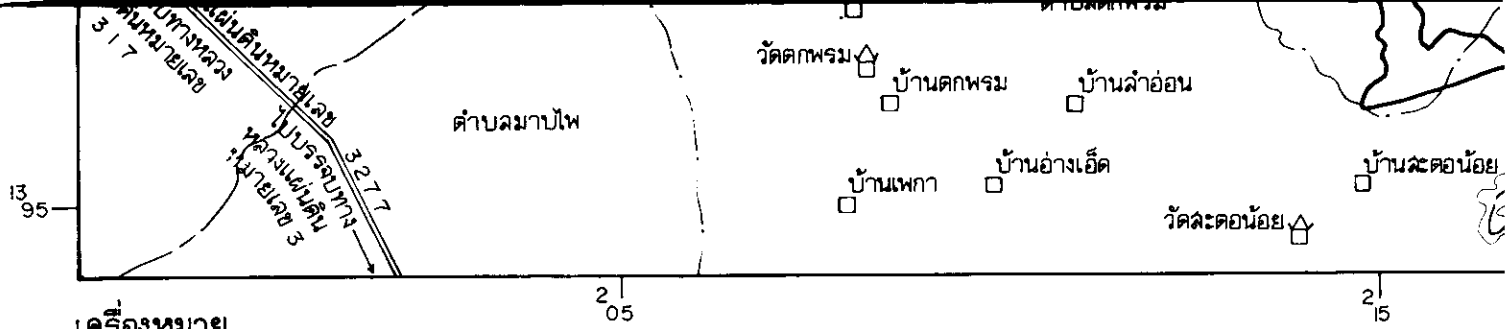
กำหนดเขตที่ดิน ในท้องที่ตำบลบ่อเวฬุ และตำบลคกพรหม อำเภอชลียง จังหวัดจันทบุรี

ให้เป็นเขตปฏิรูปที่ดิน



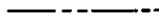






พ.ศ. 2541

มาตราส่วน 1 : 100,000



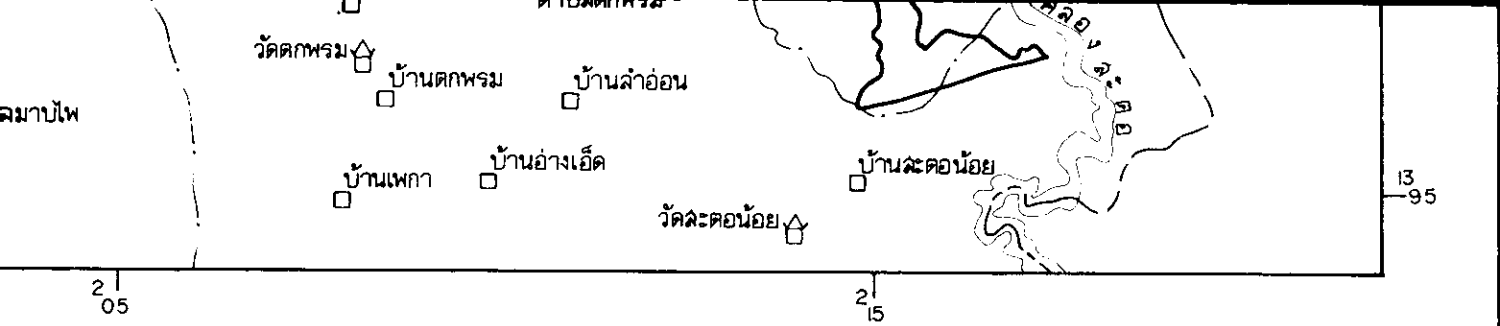


**เครื่องหมาย**

	แนวเขตปฏิรูปที่ดิน
	บริเวณที่กั้นออกจากเขตปฏิรูปที่ดิน
	เขตจังหวัด
	เขตอำเภอ
	เขตตำบล
	ทางหลวง
	คลอง
	หมู่บ้าน
	วัด

เลขที่การ





รูปที่ดิน  
ออกจากเขตปฏิรูปที่ดิน

( นาย กิตติ นุดาลัย )

ผู้อำนวยการกองจัดการปฏิรูปที่ดิน

( นาย บจอตประเสริฐ ลูร์สวัสดิ์ )

เลขที่การดำเนินงานการปฏิรูปที่ดินเพื่อเกษตรกรรม



หมายเหตุ :- เหตุผลในการประกาศใช้พระราชกฤษฎีกานี้ คือ เนื่องจากในท้องที่ตำบลบ่อเวฬุ และตำบลดกพรม อำเภอขลุง จังหวัดจันทบุรี มีเกษตรกรผู้ไม่มีที่ดินประกอบเกษตรกรรมเป็นของตนเอง หรือมีที่ดินเล็กน้อยไม่เพียงพอแก่การครองชีพ หรือต้องเช่าที่ดินของผู้อื่นประกอบเกษตรกรรมอยู่เป็นจำนวนมาก สมควรกำหนดเขตที่ดินในท้องที่ดังกล่าวให้เป็นเขตปฏิรูปที่ดิน จึงจำเป็นต้องตราพระราชกฤษฎีกานี้