



## พระราชกฤษฎีกา

กำหนดเขตที่ดินในบริเวณที่ที่จะเวนคืน

ในท้องที่ตำบลในเวียง และตำบลคูใต้ อำเภอเมืองน่าน จังหวัดน่าน

พ.ศ. ๒๕๕๐

### ภูมิพลอดุลยเดช ป.ร.

ให้ไว้ ณ วันที่ ๓๐ มิถุนายน พ.ศ. ๒๕๕๐

เป็นปีที่ ๕๒ ในรัชกาลปัจจุบัน

พระบาทสมเด็จพระปรมินทรมหาภูมิพลอดุลยเดช มีพระบรมราชโองการโปรดเกล้าฯ ให้ประกาศว่า

โดยที่เป็นการสมควรกำหนดเขตที่ดินในบริเวณที่ที่จะเวนคืน ในท้องที่ตำบลในเวียง และตำบลคูใต้ อำเภอเมืองน่าน จังหวัดน่าน เพื่อสร้างและขยายถนนตามโครงการผังเมืองรวมเมืองน่าน

อาศัยอำนาจตามความในมาตรา ๑๗๘ ของรัฐธรรมนูญแห่งราชอาณาจักรไทย ซึ่งแก้ไขเพิ่มเติมโดยรัฐธรรมนูญแห่งราชอาณาจักรไทย แก้ไขเพิ่มเติม (ฉบับที่ ๕) พุทธศักราช ๒๕๓๘ และมาตรา ๕ วรรคสาม และมาตรา ๖ แห่งพระราชบัญญัติว่าด้วยการเวนคืนอสังหาริมทรัพย์ พ.ศ. ๒๕๓๐ จึงทรงพระกรุณาโปรดเกล้าฯ ให้ตราพระราชกฤษฎีกาขึ้นไว้ ดังต่อไปนี้

มาตรา ๑ พระราชกฤษฎีกานี้เรียกว่า “พระราชกฤษฎีกากำหนดเขตที่ดินในบริเวณที่ที่จะเวนคืนในท้องที่ตำบลในเวียง และตำบลคูใต้ อำเภอเมืองน่าน จังหวัดน่าน พ.ศ. ๒๕๕๐”

มาตรา ๒ พระราชกฤษฎีกานี้ให้ใช้บังคับตั้งแต่วันถัดจากวันประกาศในราชกิจจานุเบกษา เป็นต้นไป

มาตรา ๓ ให้ผู้ว่าราชการจังหวัดน่านเป็นเจ้าหน้าที่เวนคืนตามพระราชกฤษฎีกานี้

มาตรา ๔ เขตที่ดินในบริเวณที่ที่จะเวนคืนตามพระราชกฤษฎีกานี้ อยู่ในท้องที่ตำบลในเวียง และตำบลคูใต้ อำเภอเมืองน่าน จังหวัดน่าน มีส่วนกว้างห้าสิบเมตร ทั้งนี้ ภายในแนวเขตตามแผนที่ ท้ายพระราชกฤษฎีกานี้

มาตรา ๕ ให้รัฐมนตรีว่าการกระทรวงมหาดไทยรักษาการตามพระราชกฤษฎีกานี้

ผู้รับสนองพระบรมราชโองการ

พลเอก ชวลิต ยงใจยุทธ

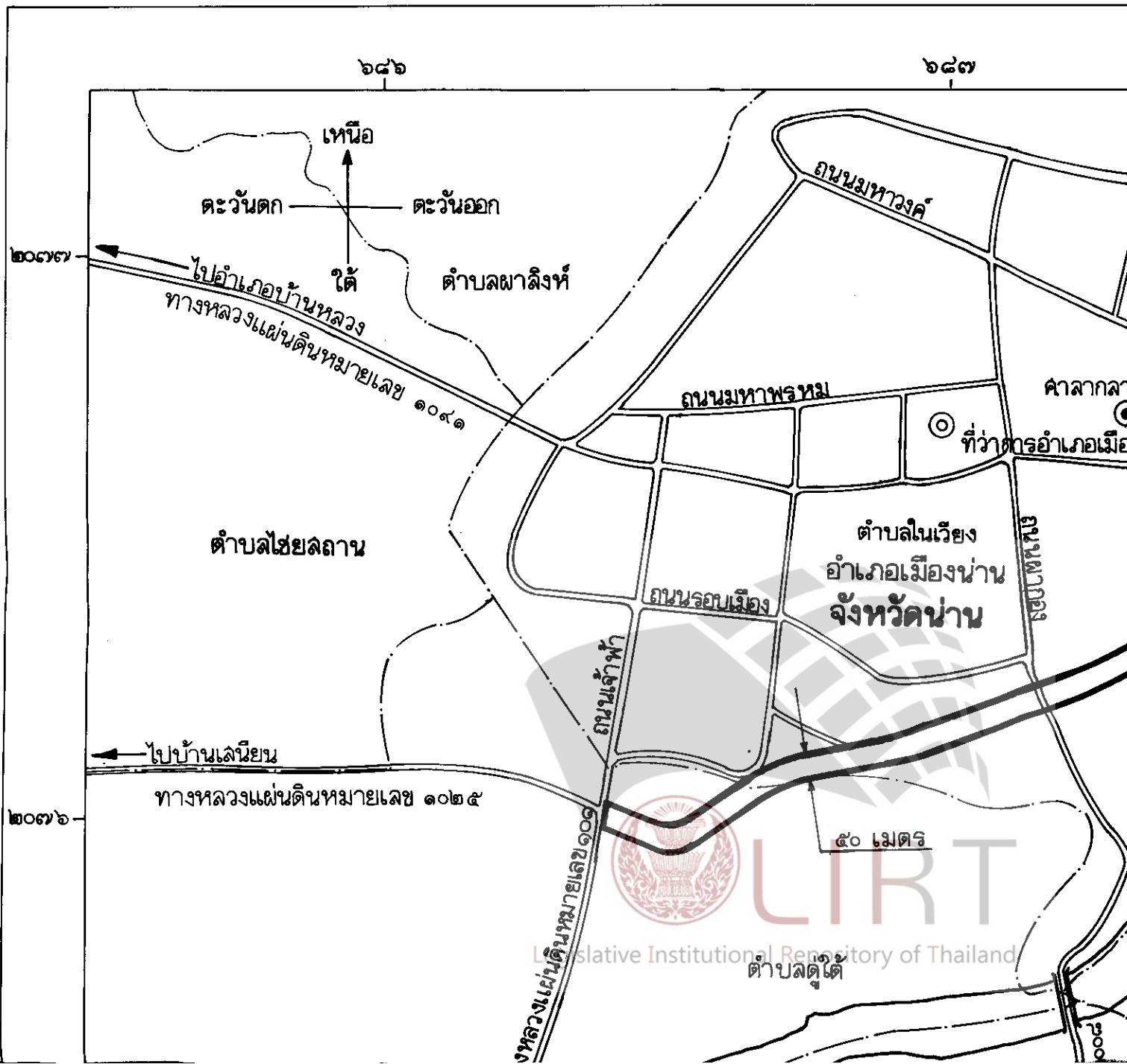
นายกรัฐมนตรี



แผนที่ท้ายพระราชกฤษฎีกา  
กำหนดเขตที่ดินในบริเวณที่จะเวนคืน  
ในท้องที่ตำบลในเวียง และตำบลคูใต้ อำเภอเมืองน่าน จังหวัดน่าน

พ. ค. ๒๕๔๐

มาตราส่วน ๑ : ๑๐,๐๐๐



แผนที่ท้ายพระราชกฤษฎีกา

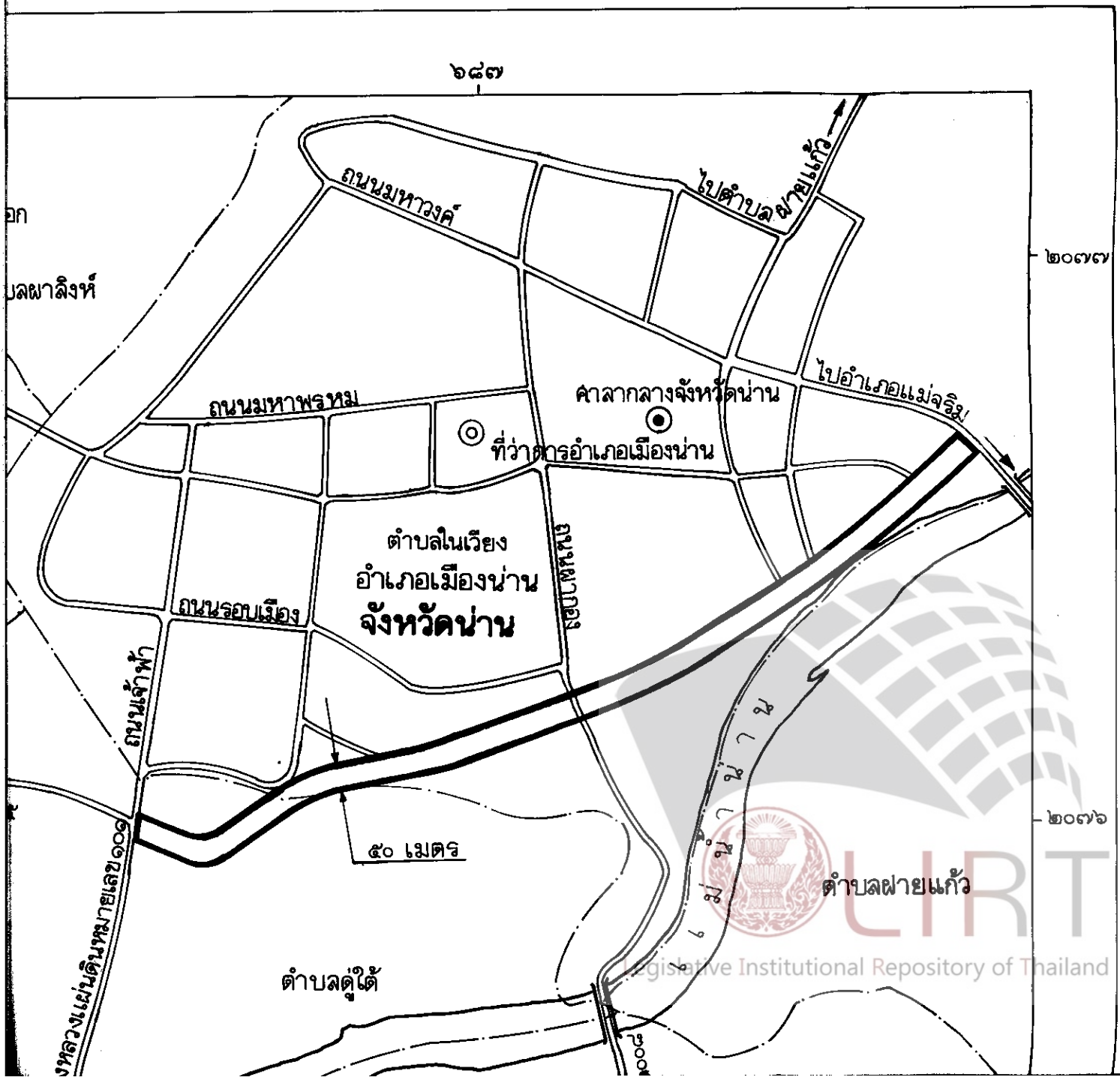
กำหนดเขตที่ดินในบริเวณที่จะเวนคืน

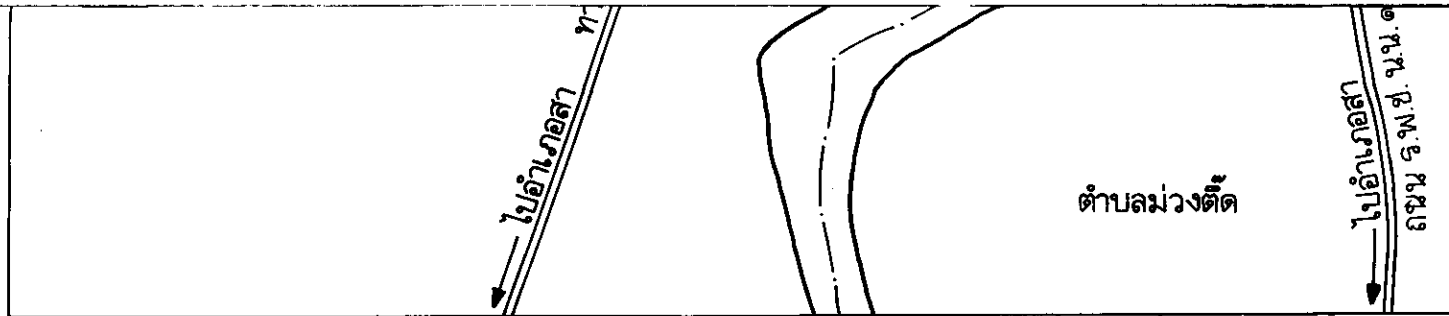
ตำบลในเวียง และตำบลดูใต้ อำเภอเมืองน่าน จังหวัดน่าน

พ. ศ. ๒๕๔๐








มาตราส่วน ๑ : ๑๐,๐๐๐

๐ ๐.๕ ๑ กิโลเมตร





เครื่องหมาย


-  แนวเขตที่ดินในบริเวณที่จะเวนคืน
-  เขตตำบล
-  ทางหลวง ถนน
-  สะพาน
-  แม่น้ำ
-  ศาลากลางจังหวัด
-  ที่ว่าการอำเภอ



Legislative Institutional Repository of Thailand



พื้นที่ที่จะเวนคืน

  
.....  
(นายชัยวัฒน์ อรุณทัยวิวัฒน์)  
อธิบดีกรมการผังเมือง



หมายเหตุ :- เหตุผลในการประกาศใช้พระราชกฤษฎีกานี้ คือ เนื่องจากมีความจำเป็นจะต้องสร้างและขยายถนนโครงการ สาย ก ในท้องที่ตำบลในเวียง และตำบลคูใต้ อำเภอเมืองน่าน จังหวัดน่าน ตามโครงการผังเมืองรวมเมืองน่าน เพื่ออำนวยความสะดวกและความรวดเร็วแก่การจราจรและการขนส่งอันเป็นกิจการสาธารณูปโภค ในการนี้สมควรกำหนดเขตที่ดินในบริเวณที่จะเวนคืนในท้องที่ดังกล่าว เพื่อให้เจ้าหน้าที่หรือผู้ซึ่งได้รับมอบหมายจากเจ้าหน้าที่มีสิทธิเข้าไปทำการสำรวจและเพื่อทราบข้อเท็จจริงเกี่ยวกับอสังหาริมทรัพย์ที่จะต้องเวนคืนที่แน่นอน จึงจำเป็นต้องตราพระราชกฤษฎีกานี้

