



ความรู้เบื้องต้น กลุ่มประเทศ อาเซียน

Association of South-East Asian Nations

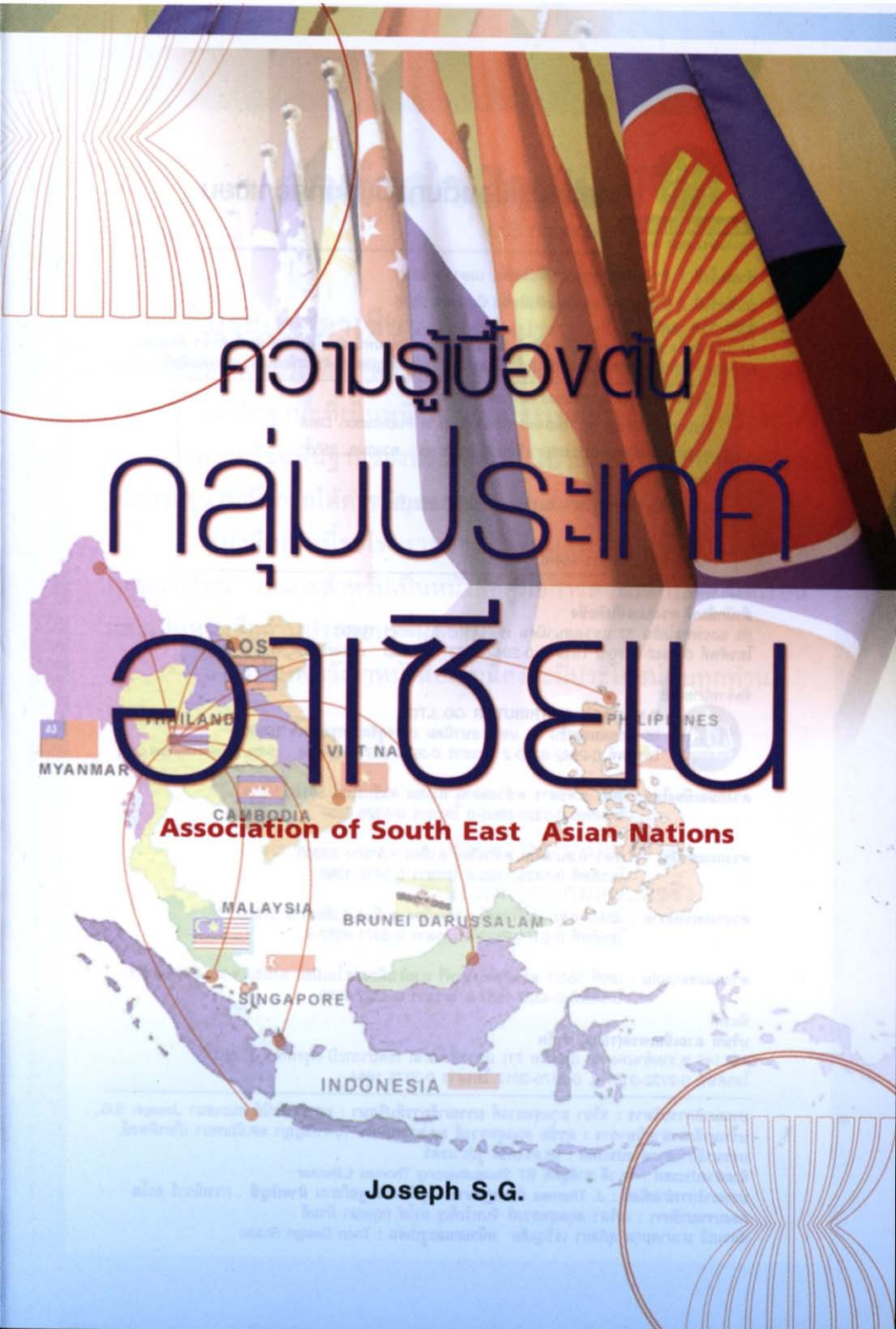
“

ถึงเวลาแล้วที่เราจะต้องตื่นตัวในเรื่องนี้
เพราะอีกไม่กี่ปีเราก็จะต้องอยู่กับประเทศเพื่อนบ้าน
ที่เป็นสมาชิกประชาคมอาเซียน และถ้าเราไม่เตรียมตัว
ให้พร้อม เราก็จะตามประเทศเพื่อนบ้านเราไม่ทัน ”

Joseph S.G.



ดวงกมลพันธ์ชิง
นำเสนอหนังสือดี มีคุณค่า



ความรุ่งเรือง
กลุ่มประเทศ

อาเซียน

Association of South East Asian Nations

Joseph S.G.



ดวงกมลพับลิชชิ่ง

ป่าเสมตพงษ์สือดี มีคุณค่า

ความรู้เบื้องต้นกลุ่มประเทศอาเซียน

Joseph S.G.

พิมพ์ครั้งที่ 1 สำนักพิมพ์ ดวงกมลพับลิชชิ่ง, เมษายน 2555

พิมพ์ครั้งที่ 2 สำนักพิมพ์ ดวงกมลพับลิชชิ่ง, มิถุนายน 2555

ราคา 119 บาท

สงวนลิขสิทธิ์ตามพระราชบัญญัติลิขสิทธิ์ พ.ศ.2537 การนำส่วนหนึ่งส่วนใด เพื่อตีพิมพ์ ทำซ้ำ ดัดแปลง คัดลอก หรือทำประโยชน์อื่นอันหนึ่งอันใดเป็นพิเศษ ต้องได้รับอนุญาตจากสำนักพิมพ์ ดวงกมลพับลิชชิ่ง

ข้อมูลทางบรรณานุกรมของสำนักหอสมุดแห่งชาติ

National Library of Thailand Cataloging in Publication Data

ความรู้เบื้องต้นกลุ่มประเทศอาเซียน.-- กรุงเทพฯ : ดวงกมล, 2555

80 หน้า.

1.สถาบันทางเศรษฐกิจ. --ระบบการร่วมมือ I.ชื่อเรื่อง

306.344

ISBN 978-616-511-154-6

จัดพิมพ์โดย

สำนักพิมพ์ ดวงกมลพับลิชชิ่ง

96 ซอยพหลโยธิน 32 แขวงเสนานิคม เขตจตุจักร กรุงเทพฯ 10900

โทรศัพท์ 0-2942-9270-2 โทรสาร 0-2942-9273 E-mail : dkbangkok2@gmail.com

จัดจำหน่ายโดย



D.K. BOOK DISTRIBUTOR CO.,LTD.

96 ซอยพหลโยธิน 32 แขวงเสนานิคม เขตจตุจักร กรุงเทพฯ 10900

โทรศัพท์ 0-2942-9270-2 โทรสาร 0-2942-9273 E-mail : dkbangkok2@gmail.com

ดวงกมลเชียงใหม่ : 79/1 ถ.ศขสาร ต.ช้างคลาน อ.เมือง จ.เชียงใหม่ 50100

โทรศัพท์ 0-5320-6995-9 โทรสาร 0-5328-4637

ดวงกมลลำปาง : 69/1 ถ.สนามบิน ต.หัวเวียง อ.เมือง จ.ลำปาง 52000

โทรศัพท์ 0-5435-1395-8 โทรสาร 0-5435-1399

ดวงกมลเชียงราย : 324/2 ถ.ซูเปอร์ไฮเวย์ ต.รอบเวียง อ.เมือง จ.เชียงราย 57000

โทรศัพท์ 0-5371-9333-6 โทรสาร 0-5371-9337-8

ดวงกมลขอนแก่น : เลขที่ 552/1 ตร.ข้ามห้างแพวี ถ.หน้าเมือง ต.ในเมือง อ.เมือง จ.ขอนแก่น 40000

โทรศัพท์ 0-4327-1567-8 โทรสาร 0-4327-1569

พิมพ์ที่

บริษัท ส.เอเชียเพรส(1989) จำกัด

143,145 ซ.รามคำแหง 42 (สุขุมวิท 71) แขวงหัวหมาก เขตบางกะปิ กรุงเทพฯ 10240

โทรศัพท์ 0-2732-3101-6, 0-2375-2017 โทรสาร 0-2375-1654

บรรณาธิการบริหาร : จริยา สกุลสุทวรงค์ บรรณาธิการที่ปรึกษา : ผศ.ดร.พัชนี ธนะเสนา Joseph S.G.,

บรรณาธิการฝ่ายวิชาการ : สุชชัย สกุลสุทวรงค์ ผศ.ดร.พนมพร จันทร์ปัญญา ผศ.มันทนา เกียรติพงษ์,

บรรณาธิการฝ่ายต่างประเทศ : ผศ.ดร.เพชร ฐะวีเชษฐ์

ฝ่ายต่างประเทศ : รศ.วดี ชาตฤทธิส BT Skulsuthavong Thomas L.Becker

บรรณาธิการฝ่ายศิลป์ : J. Theresa ฝ่ายกฎหมาย : สุวีดี เศรษฐกิจาน ฝ่ายบัญชี : กรรณิการ์ ยะโล

กองบรรณาธิการ : เมริสา สกุลสุทวรงค์ จันทร์เพ็ญ ยะโล กฤษณา ภิรมย์

จัดรมณี มามาตยกุล สุกัลยา เจริญเดียง หน้าปกและรูปเล่ม : Toon Design Studio

คำนำสำนักพิมพ์

ประเทศอาเซียนเป็นกลุ่มประเทศที่กำลังจะรวมตัวเป็น
หนึ่งเดียวตามคำขวัญที่ว่า หนึ่งวิสัยทัศน์ หนึ่งเอกลักษณ์ หนึ่งประชาคม
เราในฐานะที่เป็นหนึ่งในกลุ่มประเทศอาเซียน ก็ควรจะได้
ศึกษาหาความรู้ขั้นพื้นฐานของประเทศเพื่อนบ้านเพื่อเตรียมความพร้อม
ในการอยู่ร่วมกันภายใต้คำขวัญของกลุ่มประเทศอาเซียน

หนังสือเล่มนี้จะให้เราทราบถึงข้อมูลพื้นฐานของประเทศใน
กลุ่มอาเซียน เหมาะสำหรับเป็นหนังสือคู่มือการสอนให้กับเด็กนักเรียน
และเป็นหนังสืออ่านประกอบเพิ่มความรู้

สำนักพิมพ์หวังว่าหนังสือเล่มนี้คงจะมีประโยชน์กับทุกท่าน

ด้วยความปรารถนาดี

สำนักพิมพ์ดวงกมลพับลิชชิง

คำนำผู้แต่ง

จากจุดเริ่มต้นเมื่อปี พ.ศ. 2510 มาถึงปัจจุบัน พ.ศ. 2555 กลุ่มประเทศอาเซียนเริ่มมีบทบาทมากขึ้นในสายตาประชาคมโลกและเริ่มเป็นที่ยอมรับมากขึ้น แต่ในสายตาหรือในความคิดเห็นของประชาชนคนไทยซึ่งจะต้องรับรู้หรือเตรียมความพร้อมในการเป็นหนึ่งในเดียวกับประเทศเพื่อนบ้านที่ต่างก็เข้าร่วมในประชาคมกลุ่มประเทศอาเซียน ไม่ทราบว่าเป็นคนไทยโดยเฉพาะนักเรียน นักศึกษา และครูบาอาจารย์ได้รับทราบและเรียนรู้เกี่ยวกับเรื่องใกล้ตัวเรื่องนี้มากนักน้อยแค่ไหน เราอาจจะภูมิใจในประเทศของเรามากจนไม่ได้สนใจประเทศเพื่อนบ้าน

ผู้เขียนได้สัมผัสกับนักเรียน นักศึกษาตลอดจนผู้คนในสังคมเป็นจำนวนมากและได้ทราบถึงจุดอ่อนในเรื่องนี้โดยเฉพาะอย่างยิ่งในหมู่นักเรียนและนักศึกษาซึ่งส่วนใหญ่แล้วยังไม่รู้ด้วยซ้ำว่าประชาคมอาเซียนนั้นคืออะไร ประกอบด้วยประเทศอะไรบ้างและจะมีผลกระทบอะไรเกี่ยวกับเรา

ผู้เขียนคิดว่าถึงเวลาแล้วที่เราจะต้องตื่นตัวในเรื่องนี้เพราะอีกไม่กี่ปีเราก็จะต้องอยู่กับประเทศเพื่อนบ้านที่เป็นสมาชิกประชาคมอาเซียน และถ้าเราไม่เตรียมตัวให้พร้อมเราก็จะตามประเทศเพื่อนบ้านเราไม่ทัน โดยเฉพาะอย่างยิ่งในด้านการศึกษา การจะอยู่ร่วมกันอย่างได้ประโยชน์ร่วมกันเราจำเป็นต้องรู้จักเพื่อนบ้านของเรา

หนังสือเล่มนี้ผู้เขียนเขียนขึ้นเพื่อให้เป็นเกร็ดความรู้เบื้องต้นให้กับผู้สนใจได้รับทราบและเป็นแนวทางในการศึกษาหาความรู้เพิ่มเติมภายหลัง

ผู้เขียนหวังว่าหนังสือเล่มนี้คงจะให้ประโยชน์แก่นักเรียน นักศึกษาและผู้สนใจทั่วไป

สารบัญ

คำนำ

สารบัญ

บทนำกลุ่มประเทศอาเซียน..... 11

ประวัติความเป็นมาของอาเซียน 12

หลักการและพื้นฐานกลุ่มอาเซียน 14

กฎบัตรอาเซียน 15

ไทย 17

ธงและความหมายของธง 17

ตราแผ่นดิน 18

เข้าร่วมเป็นสมาชิกอาเซียน 18

เป็นเจ้าภาพจัดการประชุมสุดยอดอาเซียน 19

ข้อมูลพื้นฐานที่ควรทราบ 19

ประวัติศาสตร์ 20

สิงคโปร์ 23

ธงและความหมายของธง 23

ตราแผ่นดิน 24

เข้าร่วมเป็นสมาชิกอาเซียน 25

เป็นเจ้าภาพจัดการประชุมสุดยอดอาเซียน 25

ข้อมูลพื้นฐานที่ควรทราบ 25

ประวัติศาสตร์ 27

มาเลเซีย 29

ธงและความหมายของธง 29

ตราแผ่นดิน 30

เข้าร่วมเป็นสมาชิกอาเซียน 33

เป็นเจ้าภาพจัดการประชุมสุดยอดอาเซียน	33
ข้อมูลพื้นฐานที่ควรทราบ	33
ประวัติศาสตร์	35

อินโดนีเซีย 37

ธงและความหมายของธง	37
ตราแผ่นดิน	38
เข้าร่วมเป็นสมาชิกอาเซียน	39
เป็นเจ้าภาพจัดการประชุมสุดยอดอาเซียน	39
ข้อมูลพื้นฐานที่ควรทราบ	39
ประวัติศาสตร์	41

ฟิลิปปินส์ 43

ธงและความหมายของธง	43
ตราแผ่นดิน	44
เข้าร่วมเป็นสมาชิกอาเซียน	45
เป็นเจ้าภาพจัดการประชุมสุดยอดอาเซียน	45
ข้อมูลพื้นฐานที่ควรทราบ	46
ประวัติศาสตร์	46

บรูไน 49

ธงและความหมายของธง	49
ตราแผ่นดิน	50
เข้าร่วมเป็นสมาชิกอาเซียน	51
เป็นเจ้าภาพจัดการประชุมสุดยอดอาเซียน	51
ข้อมูลพื้นฐานที่ควรทราบ	51
ประวัติศาสตร์	53

เวียดนาม 55

ธงและความหมายของธง	55
ตราแผ่นดิน	56

เข้าร่วมเป็นสมาชิกอาเซียน	57
เป็นเจ้าภาพจัดการประชุมสุดยอดอาเซียน	57
ข้อมูลพื้นฐานที่ควรทราบ	57
ประวัติศาสตร์	58
ลาว	59
ธงและความหมายของธง	59
ตราแผ่นดิน	60
เข้าร่วมเป็นสมาชิกอาเซียน	61
เป็นเจ้าภาพจัดการประชุมสุดยอดอาเซียน	61
ข้อมูลพื้นฐานที่ควรทราบ	61
ประวัติศาสตร์	63
พม่า	65
ธงและความหมายของธง	65
ตราแผ่นดิน	66
เข้าร่วมเป็นสมาชิกอาเซียน	66
ข้อมูลพื้นฐานที่ควรทราบ	67
ประวัติศาสตร์	69
กัมพูชา	71
ธงและความหมายของธง	71
ตราแผ่นดิน	72
เข้าร่วมเป็นสมาชิกอาเซียน	73
เป็นเจ้าภาพจัดการประชุมสุดยอดอาเซียน	73
ข้อมูลพื้นฐานที่ควรทราบ	73
ประวัติศาสตร์	75
ศัพท์ที่ควรทราบเกี่ยวกับอาเซียน	77
บรรณานุกรม	80

ASEAN-mem



Myanmar



Thailand



Cambodia



Singapore



Indonesia



Ma



per-countries



Laos



Philippines



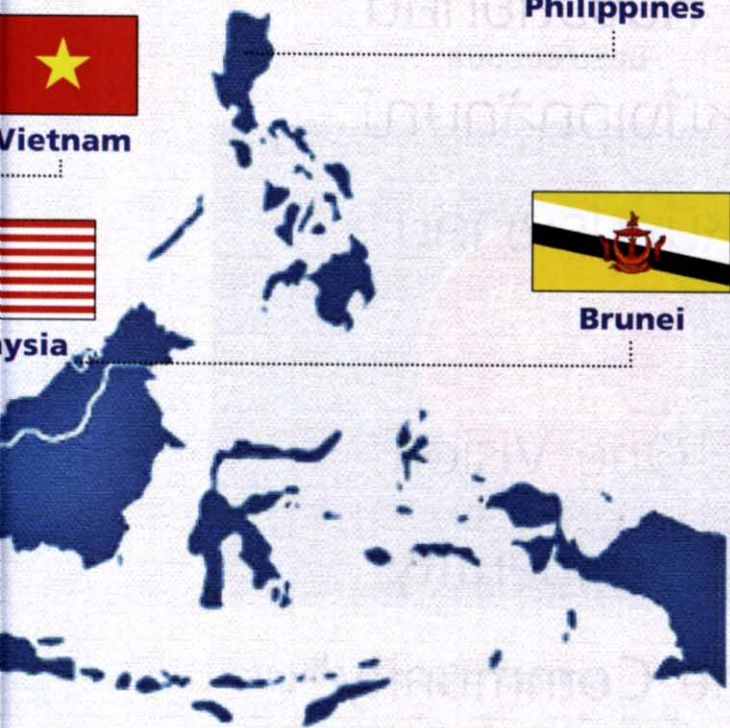
Vietnam



Malaysia



Brunei





คำขวัญของอาเซียน

"หนึ่งวิสัยทัศน์
หนึ่งเอกลักษณ์
หนึ่งประชาคม"

"One Vision,
One Identity,
One Community"



กลุ่มประเทศอาเซียน

กลุ่มประเทศอาเซียนหรือสมาคมประชาชาติแห่งตะวันออกเฉียงใต้ มีชื่อเป็นภาษาอังกฤษว่า

Association of South East Asian Nations หรือมีตัวย่อว่า ASEAN.

ธงของอาเซียน



สัญลักษณ์และความหมาย

สัญลักษณ์อาเซียน คือ รวงข้าวสีเหลือง 10 ต้นมัดรวมกันไว้ หมายถึง ประเทศสมาชิกในภูมิภาคเอเชียตะวันออกเฉียงใต้ทั้ง 10 ประเทศ รวมกันเพื่อมิตรภาพและความเป็นน้ำหนึ่งใจเดียวกัน

สีน้ำเงิน	หมายถึง	สันติภาพและความมั่นคง
สีแดง	หมายถึง	ความกล้าหาญและความก้าวหน้า
สีขาว	หมายถึง	ความบริสุทธิ์
สีเหลือง	หมายถึง	ความเจริญรุ่งเรือง

ประวัติความเป็นมาของอาเซียน

ผู้ก่อตั้ง

เมื่อเดือนกรกฎาคม พ.ศ. 2504 โดยประเทศไทย มาเลเซีย และฟิลิปปินส์ได้ร่วมกันจัดตั้งสมาคมอาสา หรือ Association of South East Asian โดยมีจุดประสงค์เพื่อสร้างความร่วมมือกันทางเศรษฐกิจ สังคมและวัฒนธรรม แต่หลังจากดำเนินการมาได้เพียง 2 ปี ก็ต้องหยุดชะงักลงเพราะความไม่แน่นอนทางการเมืองของประเทศในกลุ่ม คือ ประเทศอินโดนีเซียและประเทศมาเลเซีย

ต่อมาเมื่อการฟื้นฟูสัมพันธภาพระหว่างประเทศของประเทศในกลุ่มเริ่มดีขึ้น จึงได้มีการแสวงหาลู่ทางจัดตั้งองค์การความร่วมมือทางเศรษฐกิจขึ้นอีกครั้งหนึ่งโดยมี ฯพณฯ ท่านพันเอก(พิเศษ) ดร. ถนัด คอมันตร์ ซึ่งเป็นรัฐมนตรีว่าการกระทรวงการต่างประเทศในสมัยรัฐบาลจอมพลถนอม กิตติขจร เป็นผู้ประสานงานและได้จัดให้มีการลงนาม "ปฏิญญากรุงเทพ (Bangkok Declaration)" ที่พระราชวังสราญรมย์ เมื่อวันที่ 8 สิงหาคม พ.ศ. 2510 โดยมีรัฐมนตรีว่าการกระทรวงการต่างประเทศของประเทศสมาชิกก่อตั้ง 5 ประเทศ ได้แก่ ไทย อินโดนีเซีย มาเลเซีย ฟิลิปปินส์และสิงคโปร์ ได้ร่วมลงนามใน "ปฏิญญากรุงเทพ" จึงถือได้ว่าในวันที่ 8 สิงหาคม 2510 เป็นวันก่อตั้งของกลุ่มประเทศอาเซียนก็ว่าได้

ก่อนหน้านี้จุดประสงค์ของการจัดตั้งกลุ่มอาเซียนเกิดจากความต้องการความมั่นคงจากสภาพแวดล้อมภายนอกและขจัดภัยแห่งความกลัวต่อการแพร่ขยายของลัทธิคอมมิวนิสต์ ความกลัวต่อการครอบงำของประเทศมหาอำนาจและความต้องการในการพัฒนาเศรษฐกิจของประเทศซึ่งแตกต่างกับการจัดตั้งกลุ่มสหภาพยุโรป การจัดตั้งกลุ่มสหภาพยุโรปมีแนวคิดที่จะพยายามที่จะสร้างสันติภาพในทวีปยุโรป ไม่ให้ประเทศในยุโรปใช้ทรัพยากรในประเทศของตนทำสงครามระหว่างกัน แต่ของกลุ่มอาเซียนถูกสร้างขึ้นเพื่อสนับสนุนความเป็นชาตินิยมและสร้างสภาพแวดล้อมที่มั่นคง แต่เมื่อมีการจัดตั้งขึ้นอย่างเป็นทางการวัตถุประสงค์เดิมก็ได้มีการเปลี่ยนแปลงไปตามสถานการณ์ทางการเมืองและสถานการณ์โลก จึงได้มีการกำหนดวัตถุประสงค์ขึ้นใหม่ให้เหมาะสมกับสถานการณ์ที่มีการเปลี่ยนแปลง

ดังนั้นวัตถุประสงค์ที่ถูกระบุขึ้นใหม่จึงประกอบด้วย

1. ส่งเสริมความร่วมมือและความช่วยเหลือซึ่งกันและกันในด้านเศรษฐกิจ สังคม วัฒนธรรม เทคโนโลยี วิทยาศาสตร์ และการบริหาร
2. ส่งเสริมสันติภาพและความมั่นคงในภูมิภาค
3. เสริมสร้างความเจริญรุ่งเรืองทางเศรษฐกิจพัฒนาการทางวัฒนธรรมในภูมิภาค
4. ส่งเสริมให้ประชาชนในอาเซียนมีความเป็นอยู่และคุณภาพชีวิตที่ดี
5. ให้ความช่วยเหลือซึ่งกันและกัน ในรูปของการฝึกอบรมและการวิจัย และส่งเสริมการศึกษาด้านเอเชียตะวันออกเฉียงใต้
6. เพิ่มประสิทธิภาพของการเกษตรและอุตสาหกรรม การขยายการค้า ตลอดจนการปรับปรุงการขนส่งและการคมนาคม

7. เสริมสร้างความร่วมมืออาเซียนกับประเทศภายนอก องค์การความร่วมมือแห่งภูมิภาคอื่นๆ และองค์การระหว่างประเทศ

หลักการและพื้นฐานของความร่วมมือของประเทศในกลุ่มอาเซียน

หลักการพื้นฐานที่ทุกประเทศในกลุ่มอาเซียนจะต้องปฏิบัติได้แก่

- เคารพซึ่งกันและกันในเอกราช อธิปไตย ความเท่าเทียม บูรณาการแห่งดินแดนและเอกลักษณ์ประจำชาติของทุกชาติ
- สิทธิของทุกรัฐในการดำรงอยู่โดยปราศจากการแทรกแซง การโค่นล้มอธิปไตยหรือการบีบบังคับจากภายนอก
- ไม่แทรกแซงกิจการภายในซึ่งกันและกัน
- ระงับความแตกต่างหรือข้อพิพาทโดยสันติวิธี
- ไม่ใช้การขู่บังคับ หรือการใช้กำลัง
- ร่วมมืออย่างมีประสิทธิภาพระหว่างประเทศสมาชิก

และเนื่องจากประเทศในกลุ่มอาเซียนนั้นมีความแตกต่างกันอย่างมากไม่ว่าจะเป็นเรื่องการเมือง วัฒนธรรม ฐานะทางเศรษฐกิจ สังคม ตลอดจนเชื้อชาติและศาสนา ทั้งหมดของความแตกต่างเราเรียกว่า "วิถีทางของอาเซียน" (ASEAN'S WAY) และทั้งหมดนี้จึงเป็นปัจจัยที่ทำให้การรวมตัวตลอดจนความร่วมมือในหลายๆ ด้านเกิดการล่าช้า ซึ่งทำให้ประเทศในกลุ่มอาเซียนขาดความน่าเชื่อถือในสายตาของประชาคมโลก อย่างไรก็ตามประเทศในกลุ่มอาเซียนก็ได้ใช้วิธีการแก้ปัญหาต่างๆ ที่เกิดขึ้นโดยอาศัยการยึดถือฉันทามติในกระบวนการตัดสินใจในการแก้ปัญหาของกลุ่มประเทศสมาชิกเป็นแนวทาง แต่บ่อยครั้งปัญหาที่เกิดขึ้นก็ไม่สามารถหาฉันทามติได้จนในที่สุดก็หาข้อสรุปได้โดยการร่างสนธิสัญญาขึ้นมาฉบับหนึ่งเรียกว่า "กฎบัตรอาเซียน"

กฎบัตรอาเซียน (ASEAN Charter)

กฎบัตรอาเซียนเป็นร่างสนธิสัญญาที่ทำร่วมกันระหว่างประเทศสมาชิกอาเซียนเพื่อเป็นเครื่องมือในการวางกรอบทางกฎหมายและโครงสร้างองค์กรเพื่อประสิทธิภาพของอาเซียนในการดำเนินการตามวัตถุประสงค์และเป้าหมาย โดยเฉพาะอย่างยิ่งการรวมตัวของประชาคมอาเซียนภายในปี พ.ศ. 2558 ตามที่ผู้นำอาเซียนได้ตกลงกันได้

กฎบัตรอาเซียนเป็นกฎหมายสูงสุดของอาเซียน และมีผลบังคับใช้เมื่อกลางเดือนธันวาคม พ.ศ. 2551 เป็นสนธิสัญญาไมตรีและความร่วมมือในภูมิภาคเอเชียตะวันออกเฉียงใต้ มีชื่อเป็นภาษาอังกฤษว่า Treaty of Amity and Cooperation in South east Asia หรือ TAC





“ASEAN”

มาจากคำเต็มที่ใช้แต่แรกเกิดอาเซียนว่า
“Association of South-East Asian Nations”
“สมาคมประชาชาติแห่งเอเชียตะวันออกเฉียงใต้”
เรียกชื่อย่อว่า “อาเซียน”

การอ้างถึงประเทศที่เป็นสมาชิกทั้ง 10 ประเทศ
จะใช้คำตามความนิยมว่า “ประเทศสมาชิก” แต่ถ้าให้เป็นทางการ
ก็ต้องใช้คำว่า “รัฐสมาชิก” ภาษาอังกฤษจะเขียนโดยใช้อักษรนำ
เป็นตัวใหญ่ คือ “Member States” (เติม s เมื่อเป็นพหูพจน์)

“การประชุมสุดยอดอาเซียน” หมายถึง กระบวนการประชุม
แต่ถ้าหากจะหมายถึงองค์การของการประชุมที่เป็นเสมือนสถาบัน
กฎบัตรอาเซียนใช้คำว่า “ที่ประชุมสุดยอดอาเซียน”
หรือภาษาอังกฤษเรียกว่า “ASEAN Summit” ไม่จำเป็นต้องเติม
คำว่า “ผู้นำ” หน้าคำว่า “อาเซียน” การเรียกให้ถูกต้องเป็นทางการ
ต้องเรียกว่า “การประชุมสุดยอดอาเซียน”
ไม่ใช่ “การประชุมสุดยอดผู้นำอาเซียน”
จากบทความของดร. สมเกียรติ อ่อนวิมล



ประเทศไทย

ประเทศไทย มีชื่อเป็นทางการว่า ราชอาณาจักรไทย
มีชื่อเป็นภาษาอังกฤษว่า The Kingdom of Thailand

ธงชาติไทย



ธงและความหมายของธง

ธงชาติไทย หรือเรียกอีกอย่างหนึ่งว่า ธงไตรรงค์ มีลักษณะเป็นธงสีเหลี่ยมผืนผ้า ใช้สีหลักในธง 3 สี คือ สีแดง ขาว และน้ำเงิน ภายในแบ่งเป็นแถบ 5 แถบ แถบในสุดสีน้ำเงิน ถัดมาด้านนอกทั้งด้านบนและล่างเป็นสีขาวและสีแดงตามลำดับ แถบสีน้ำเงินมีขนาดใหญ่กว่าแถบสีอื่นเป็น 2 เท่า

ความหมายสำคัญของธงไตรรงค์นั้นหมายถึงสถาบันหลักทั้งสามของประเทศไทย คือ

สีแดง หมายถึง **ชาติ**

สีขาว หมายถึง **พุทธศาสนา**

สีน้ำเงิน หมายถึง **พระมหากษัตริย์**

สีทั้งสามนี้คือที่มาของการเรียกชื่อธงนี้ว่าธงไตรรงค์

(ไตร = สาม, รงค์ = สี)

ตราแผ่นดิน (Coat of Arms)



ตราแผ่นดินของไทย คือตราพระราชลัญจกรพระครุฑพ่าห์ เทพพาหนะของพระนารายณ์ ใช้เป็นสัญลักษณ์ของพระราชอำนาจแห่งพระมหากษัตริย์ผู้เป็นประมุขของชาติและเป็นองค์อวตารของพระนารายณ์ตามแนวคิดสมมุติเทพ โดยเริ่มใช้มาตั้งแต่รัชสมัยพระบาทสมเด็จพระจุลจอมเกล้าเจ้าอยู่หัว ตั้งแต่หลัง พ.ศ. 2436 เป็นต้นมา แต่มาใช้อย่างเต็มที่แทนตราแผ่นดินเดิมทั้งหมดเมื่อ พ.ศ. 2453

เข้าร่วมเป็นสมาชิกอาเซียน

ประเทศไทยเป็นหนึ่งในจำนวนประเทศผู้ก่อตั้งสมาคมอาเซียน และเข้าเป็นสมาชิกในวันก่อตั้งเมื่อวันที่ 8 สิงหาคม พ.ศ 2510

เป็นเจ้าภาพจัดการประชุมสุดยอดอาเซียน

เป็นเจ้าภาพการประชุมสุดยอดอาเซียนอย่างเป็นทางการ ครั้งที่ 5 เมื่อวันที่ 14-15 ธันวาคม พ.ศ. 2538 ที่กรุงเทพมหานคร
ครั้งที่ 14 เมื่อวันที่ 27 กุมภาพันธ์ - 1 มีนาคม พ.ศ. 2552 ที่ชะอำ, หัวหิน และ 10-11 เมษายน 2552 ที่พัทยา
ครั้งที่ 15 เมื่อวันที่ 23-25 ตุลาคม 2552 ชะอำ, หัวหิน

ข้อมูลพื้นฐานที่ควรทราบ

ประเทศไทยตั้งอยู่ในแหลมอินโดจีน การที่เรียกว่าแหลมอินโดจีน เพราะถือว่าอยู่ระหว่างประเทศอินเดีย กับประเทศจีน ซึ่งเป็นการถือเอาประเทศใหญ่เป็นจุดอ้าง แต่ถ้าถือเอาสภาพทางภูมิศาสตร์เป็นจุดอ้างก็น่าจะเรียกว่า อินโด-แปซิฟิก เพราะเป็นแหลมที่แบ่งน่านน้ำออกเป็นมหาสมุทรอินเดีย และมหาสมุทรแปซิฟิก

ประเทศไทย ตั้งอยู่บนคาบสมุทรอินโดจีน ในภูมิภาคเอเชียตะวันออกเฉียงใต้ มีพรมแดนด้านตะวันออกติดประเทศลาวและประเทศกัมพูชา ทิศใต้เป็นแดนต่อแดนประเทศมาเลเซียและอ่าวไทย ทิศตะวันตกติดทะเลอันดามันและประเทศพม่า และทิศเหนือติดประเทศพม่าและลาว มีแม่น้ำโขงกั้นเป็นบางช่วง ปกครองด้วยระบอบประชาธิปไตยแบบมีรัฐสภา มีศูนย์กลางการบริหารราชการแผ่นดินอยู่ที่กรุงเทพมหานคร และการปกครองส่วนภูมิภาค จัดระเบียบเป็น จังหวัด 76 จังหวัด

เมืองหลวง : กรุงเทพมหานคร

วันชาติ : 5 ธันวาคม ถือเป็นวันชาติของประเทศไทย ซึ่งตรงกับวันเฉลิมพระชนมพรรษาของพระบาทสมเด็จพระเจ้าอยู่หัวภูมิพลอดุลยเดช

- ประชากร** : 67 ล้านคน
- ศาสนา** : ศาสนาพุทธเป็นศาสนาประจำชาติ
- ภาษา** : ภาษาไทยเป็นภาษาประจำชาติ
และเป็นภาษาราชการ
- สกุลเงิน** : บาท
- ดอกไม้ประจำชาติ** : ราชพฤกษ์

ประวัติศาสตร์

ในการศึกษาประวัติศาสตร์ไทยจากหลักฐานต่างๆที่ค้นพบ นักประวัติศาสตร์และนักโบราณคดีต่างเห็นตรงกันว่าราชอาณาจักรไทยเป็นประเทศที่มีประวัติศาสตร์และความเป็นมาอันยาวนาน เริ่มตั้งแต่สมัยก่อนประวัติศาสตร์หรือยุคแรกเริ่มก็มีชุมชนมนุษย์ถือกำเนิดขึ้นในดินแดนลุ่มแม่น้ำแห่งนี้แล้วและได้รวมตัวก่อตั้งเป็นอาณาจักรและก่อกำเนิดวัฒนธรรมประเพณีต่างๆ สืบต่อและพัฒนาผ่านกาลเวลาเรื่อยมา จนกระทั่งเป็นประเทศไทยในปัจจุบัน

อาณาจักรสุโขทัยซึ่งก่อตั้งขึ้นในปี พ.ศ. 1781 ขยายดินแดนออกไปอย่างกว้างขวางในรัชสมัยพ่อขุนรามคำแหงมหาราช แต่เสถียรภาพของอาณาจักรก็ได้อ่อนแอลงภายหลังการสวรรคตของพระองค์ จากนั้นอาณาจักรอยุธยาที่ก่อกำเนิดขึ้นและมีความยิ่งใหญ่กว่าอาณาจักรสุโขทัยเดิม เพราะเริ่มมีการติดต่อกับชาติตะวันตก สงครามแย่งดินแดนและปกป้องดินแดนประกอบกับความอ่อนแอในการปกครองก็นำมาซึ่งการสิ้นสุดของอาณาจักรกรุงศรีอยุธยาในปี พ.ศ. 2310 เมื่อไทยได้เสียกรุงศรีอยุธยาให้กับพม่า พระยาตากได้รวบรวมไพร่พลกอบกู้เอกราช และย้ายราชธานีมาอยู่ที่กรุงธนบุรี จากนั้นพระบาทสมเด็จพระพุทธยอดฟ้า

จุฬาลงกรณ์มหาวิทยาลัยในกรุงรัตนโกสินทร์ขึ้นเมื่อวันที่ 6 เมษายน พ.ศ. 2325

เมื่อต่างชาติได้เริ่มแผ่อิทธิพลเข้ามาขยายอาณาจักรและแสวงหาทรัพยากรอันมีมากมายในดินแดนแถบนี้ การล่าเมืองขึ้นก็เริ่มขึ้นพร้อมกับสนธิสัญญาอันไม่เป็นธรรมก็ถูกนำมาใช้และนำไปเป็นข้ออ้างในการยึดครองประเทศ แม้จะมีการเสียดินแดนหลายครั้งให้แก่ฝรั่งเศสและอังกฤษ แต่อณาจักรสยามก็ไม่ตกเป็นอาณานิคมของชาติตะวันตก กุศโลบายของพระบาทสมเด็จพระมงกุฎเกล้าเจ้าอยู่หัว ทำให้ไทยเข้าร่วมสงครามโลกครั้งที่หนึ่ง โดยอยู่ฝ่ายเดียวกับฝ่ายพันธมิตร ทำให้สยามได้รับการยอมรับจากนานาประเทศ อันนำมาซึ่งการแก้ไขสนธิสัญญาอันไม่เป็นธรรมทั้งหลาย

วันที่ 24 มิถุนายน พ.ศ. 2475 ได้มีการเปลี่ยนแปลงระบอบการปกครองมาเป็นประชาธิปไตย ทำให้คณะราษฎรเข้ามามีบทบาทในทางการเมือง ระหว่างสงครามโลกครั้งที่สอง ประเทศไทยได้ลงนามเป็นพันธมิตรทางทหารกับญี่ปุ่น ในช่วงสงครามเย็น ประเทศไทยได้ดำเนินนโยบายเป็นพันธมิตรกับสหรัฐอเมริกา โดยมีนโยบายต่อต้านการขยายตัวของคอมมิวนิสต์ในภูมิภาค

หลังการเปลี่ยนแปลงการปกครองในปี พ.ศ. 2475 ประเทศไทยก็ยังอยู่ในระบอบเผด็จการในทางปฏิบัติอยู่หลายทศวรรษ ประเทศไทยประสบกับความไร้เสถียรภาพทางการเมือง และได้มีการสืบทอดอำนาจของรัฐบาลทหารผ่านการก่อรัฐประหารหลายสิบครั้ง อย่างไรก็ตามหลังจากนั้นได้มีเหตุการณ์เรียกร้องประชาธิปไตยครั้งสำคัญในเหตุการณ์พฤษภาทมิฬ ประชาธิปไตยในประเทศเริ่มมีความมั่นคงยิ่งขึ้น ปัจจุบันประเทศไทยก็กำลังเกิดวิกฤตการณ์การเมือง ซึ่งเริ่มมาตั้งแต่ พ.ศ. 2548

แม้ปัจจัยแวดล้อมต่างๆ จะได้รับการพัฒนาขึ้น ประชาชนมีความพร้อมต่อการใช้อำนาจอธิปไตยเพิ่มมากขึ้น ฝ่ายทหารก็ไม่สามารถถือครองอำนาจอธิปไตยได้อย่างถาวรอีกต่อไป แต่อำนาจอธิปไตยก็ตกไปอยู่ในมือของกลุ่มนักการเมือง ซึ่งประกอบด้วย กลุ่มทหารที่เปลี่ยนบทบาทมาเป็นนักการเมือง กลุ่มนายทุนและผู้มีอิทธิพล และกลุ่มนักวิชาการ แม้โลกได้เปลี่ยนมาสู่ยุคการแข่งขันกันทางการค้าซึ่งมีความรุนแรงเป็นอย่างมาก แต่ประเทศไทยก็ยังคงย่ำอยู่กับที่ การเมืองยังคงถูกผูกขาดโดยกลุ่มนักธุรกิจ กลุ่มทุนนิยมที่แฝงเข้ามาในรูปของนักการเมืองซึ่งผูกขาดด้วยกลุ่มคนไม่กี่ตระกูลและอยู่ในวงการเมืองมาช้านาน อำนาจถูกถ่ายทอดจากสามีสู่ภรรยา สู่ลูก สู่หลาน ดังนั้นการกอบโกยผลประโยชน์และการทุจริตของกลุ่มนักการเมืองจึงคงเป็นปัญหาที่แก้ไม่ตกสำหรับประเทศไทยตราบใดที่จิตสำนึกของคนในชาติต่อการทุจริตในการบริหารประเทศของนักการเมืองยังไม่ได้รับการมองและหยิบขึ้นมาพิจารณาและแก้ไขอย่างจริงจัง



สิงคโปร์

สิงคโปร์ มีชื่อเรียกอย่างเป็นทางการว่า สาธารณรัฐสิงคโปร์
มีชื่อเป็นภาษาอังกฤษว่า Republic of Singapore

ธงชาติสิงคโปร์



ธงและความหมายของธง

เป็นธงสี่เหลี่ยมผืนผ้า กว้าง 2 ส่วน ยาว 3 ส่วน ประกอบด้วย
แถบสองสีแบ่งครึ่งกลางธง แถบสีแดงอยู่ด้านบนบน แถบสีขาวอยู่ด้านล่าง
ที่มุมธงบนด้านคันธงมีรูปพระจันทร์เสี้ยว ถัดจากรูปดังกล่าวมีรูปดาวห้า
แฉก 5 ดวง เรียงเป็นรูปห้าเหลี่ยมด้านเท่า รูปเหล่านี้เป็นสีขาว
ความหมายสำคัญขององค์ประกอบต่างๆ ในธง อันได้แก่

สีแดง หมายถึง ภราดรภาพและความเสมอภาคของมนุษย์
โดยทั่วหน้า

สีขาว หมายถึง ความบริสุทธิ์และความดีงามที่แพร่หลายและ
คงอยู่ตลอดกาล

รูปพระจันทร์เสี้ยวซึ่งเป็นจันทร์เสี้ยวข้างขึ้น หมายถึง ความ
เป็นชาติใหม่ที่ถือกำเนิดขึ้น

ดาว 5 ดวง หมายถึง อุดมคติ 5 ประการของชาติ ได้แก่
ประชาธิปไตย สันติภาพ ความก้าวหน้า ความยุติธรรม และความ
เสมอภาค

ตราแผ่นดิน (Coat of Arms)



ตราแผ่นดินของสิงคโปร์ ประกาศใช้ครั้งแรกเมื่อวันที่ 3 ธันวาคม
พ.ศ. 2502 พร้อมกันกับธงชาติและเพลงชาติสิงคโปร์ ณ ห้องสาบาน
ตนประธานาธิบดีแห่งสิงคโปร์ ที่ศาลาว่าการของเมืองสิงคโปร์ซิตี

เข้าร่วมเป็นสมาชิกอาเซียน

สิงคโปร์เป็นหนึ่งในห้าประเทศที่ร่วมก่อตั้งกลุ่มสมาชิกอาเซียน และได้เข้าร่วมเป็นสมาชิกเมื่อวันที่ 8 สิงหาคม พ.ศ. 2510

เป็นเจ้าภาพจัดการประชุมสุดยอดอาเซียน

เป็นเจ้าภาพจัดการประชุมสุดยอดอาเซียนครั้งที่ 4 เมื่อวันที่ 27-29 มกราคม พ.ศ. 2535 และครั้งที่ 13 เมื่อวันที่ 18-22 พฤศจิกายน พ.ศ. 2550

ข้อมูลพื้นฐานที่ควรทราบ

สิงคโปร์ Singapore หรือชื่อทางการคือ สาธารณรัฐสิงคโปร์ Republic of Singapore เป็นนครรัฐที่ตั้งอยู่บนเกาะในเอเชียตะวันออกเฉียงใต้ ตั้งอยู่ทางใต้สุดของคาบสมุทรมลายู ติดกับรัฐยะโฮร์ของประเทศมาเลเซีย และอยู่ทางเหนือของเกาะสุมาตราของประเทศอินโดนีเซีย

สิงคโปร์เป็นประเทศที่เล็กที่สุดประเทศหนึ่งแต่มีประชากรมากที่สุดประเทศหนึ่งเมื่อเทียบกับจำนวนพื้นที่จึงทำให้สิงคโปร์จำต้องถมทะเลเพื่อให้ได้พื้นที่เพียงพอกับประชากร

ภาคกลางและภาคตะวันตกของสิงคโปร์เป็นเนินเขา ซึ่งเนินเขาทางภาคกลางเป็นเนินเขาที่สูงที่สุดของประเทศ เป็นต้นกำเนิดของแม่น้ำสายสำคัญของสิงคโปร์ และภาคตะวันออกเป็นที่ราบต่ำ ชายฝั่งทะเลมักจะต่ำกว่าระดับน้ำทะเลจึงต้องมีการถมทะเล

ประชากร : 5.5 ล้านคน ประชากรหนาแน่นที่สุดในภูมิภาค และเป็นประเทศเล็กที่สุดในภูมิภาค เป็นประเทศที่มีประชากรหนาแน่นเป็นอันดับ 2 ของโลก ประกอบด้วยชาวจีน ชาวมาเลย์ ชาวอินเดีย และชาติอื่นๆ อีกเล็กน้อย

วันชาติ : 9 สิงหาคม

สกุลเงิน : สิงคโปร์ดอลลาร์ (SGD) อัตราแลกเปลี่ยน 1 ดอลลาร์ = 24.55 บาท

เขตเวลา : เร็วกว่าประเทศไทย 1 ชั่วโมง

ดอกไม้ประจำชาติ : กล้วยไม้แวนด้า

ทรัพยากร : สิงคโปร์เป็นประเทศที่เล็กที่สุดประเทศหนึ่งในโลก ไม่มีทรัพยากรธรรมชาติมากเหมือนประเทศอื่น แต่มีฐานะทางเศรษฐกิจดี เพราะสิงคโปร์พัฒนาเศรษฐกิจด้านการค้า

สิงคโปร์เป็นประเทศที่พัฒนาแล้วประเทศเดียวในเอเชียตะวันออกเฉียงใต้ และมีฐานะทางเศรษฐกิจและการเงินที่มั่งคั่งที่สุดในโลกประเทศหนึ่ง

ศาสนาและวัฒนธรรม : จากการที่มีประชากรหลายเชื้อชาติ สิงคโปร์จึงมีผู้นับถือศาสนาต่างๆ คือ พระพุทธศาสนา ศาสนาฮินดู คริสต์ศาสนา และลัทธิเต๋า และเพราะการที่มีความหลากหลายในทางเชื้อชาติ ทำให้สิงคโปร์มีวัฒนธรรมหลากหลาย ประชากรส่วนใหญ่ยังยึดถือธรรมเนียมปฏิบัติดั้งเดิม ทั้งทางด้านอาหาร การแต่งกาย ตลอดจนการเช่นไหว้วิญญาณบรรพบุรุษ และความเชื่อในเรื่องเทพเจ้าที่แตกต่างกันไป ชาวจีนส่วนมากบูชาเจ้าแม่กวนอิม และกวนอูเทพเจ้าแห่งความยุติธรรม ขณะที่ชาวอินเดียก็นับถือศาสนาฮินดู เป็นต้น

ประวัติศาสตร์

สิงคโปร์เป็นเมืองที่ตั้งอยู่ปลายสุดแหลมมลายู เป็นสถานพักสินค้าของพ่อค้าที่เดินทางมาค้าขายในดินแดนแถบนี้ เดิมชื่อว่า เทมาเส็ก (ทูมาสิค) มีกษัตริย์ปกครอง ในช่วงคริสต์ศตวรรษที่ 17 ได้มีเจ้าผู้ครองนครปาเล็มบังเดินทางแสวงหาดินแดนใหม่เพื่อสร้างเมือง แต่เรือก็อับปางลง พระองค์ได้ว่ายน้ำขึ้นฝั่ง แล้วก็เห็นสัตว์ชนิดหนึ่งมีรูปร่างลำตัวสีแดงหัวดำ หัวคล้ายสิงโตหน้าอกขาว พระองค์จึงถามคนติดตามว่า สัตว์ตัวนั้นคืออะไร คนติดตามก็ตอบว่ามันคือ สิงโต พระองค์จึงเปลี่ยนชื่อ เทมาเส็กเสียใหม่ว่า สิงหปุระ

ยุคการค้าอาณานิคม ประเทศแรกที่ย้ายสิงคโปร์ไว้ได้คือ โปรตุเกส ต่อมาก็ถูกชาวดัตช์มาแย่งไป อังกฤษกับดัตช์ต่างช่วงชิงกันในเรื่องล่าอาณานิคม และด้วยเล่ห์ทางการค้าและการเจรจาในที่สุดอังกฤษก็ยึดสิงคโปร์ไว้เป็นเมืองขึ้นได้สำเร็จ ในระหว่างสงครามโลกครั้งที่ 2 ประเทศญี่ปุ่นได้ประกาศสงครามกับอังกฤษ และเข้ายึดครองสิงคโปร์ไว้ได้ แต่เมื่อสงครามสิ้นสุดลง อังกฤษก็เข้ามาครอบครองสิงคโปร์เหมือนเดิม

หลังสงครามโลกครั้งที่ 2 สิงคโปร์เห็นมาเลเซียได้รับเอกราชจากอังกฤษ สิงคโปร์จึงริบขอรวมชาติเข้ากับมาเลเซียทันที เพื่อจะได้ไม่เป็นเมืองขึ้นของอังกฤษอีก แต่สิงคโปร์ก็ไม่พอใจมาเลเซียเพราะมีการเหยียดชนชาติ ทำให้พรรคกิจประชาชนของสิงคโปร์ตัดสินใจไม่รวมชาติกับมาเลเซียและประกาศให้สิงคโปร์เป็นประเทศเอกราชเมื่อวันที่ 9 สิงหาคม ค.ศ. 1965 และประกาศเป็นสาธารณรัฐสิงคโปร์ปกครองประเทศมาตลอดจนถึงทุกวันนี้

ปัจจุบันสิงคโปร์มีการปกครองแบบระบอบประชาธิปไตย มีประธานาธิบดีเป็นประมุข





“กฎบัตรอาเซียน” (ASEAN Charter)

เป็นเอกสารพื้นฐานเทียบได้กับรัฐธรรมนูญของรัฐสมาชิกทั้งสิบ
ที่ใช้ “บังคับ” ร่วมกัน เสมือนกฎหมายสูงสุด
ที่รัฐสมาชิกจะต้องปฏิบัติตาม

กฎบัตรอาเซียน เป็นความตกลงระหว่างประเทศสมาชิกอาเซียน
ที่จะให้สถานะทางกฎหมายหรือนิติฐานะแก่อาเซียน และวางกรอบโครงสร้าง
องค์กรใหม่เพื่อทำให้อาเซียนเป็นหน่วยงานที่ยึดมั่นมากยิ่งขึ้นต่อกติกาและ
กฎเกณฑ์ต่างๆ ที่ประเทศสมาชิกร่วมกันกำหนดขึ้น อันจะนำมาซึ่งการเป็น
องค์กรที่มีประสิทธิภาพและประสิทธิผลมากยิ่งขึ้น นอกจากนี้ กฎบัตร
อาเซียนยังมีเป้าหมายเพื่อเปลี่ยนให้อาเซียนเป็นองค์กรที่มีประชาชนเป็น
ศูนย์กลางของความร่วมมือมากยิ่งขึ้นด้วยการจัดตั้งองค์กรใหม่ๆ เพื่อ
ปกป้องและส่งเสริมผลประโยชน์ของประชาชนอาเซียน เช่น องค์กรสิทธิ
มนุษยชนอาเซียน เป็นต้น

ทั้งนี้ ผู้นำประเทศสมาชิกอาเซียนทั้ง 10 ประเทศ ได้ร่วมลงนามกฎบัตรฯ
เมื่อวันที่ 20 พฤศจิกายน พ.ศ. 2550 และเริ่มมีผลบังคับใช้เมื่อ
วันที่ 15 ธันวาคม พ.ศ. 2551

(แหล่งข้อมูล : สถาบันการต่างประเทศ กระทรวงการต่างประเทศ)



มาเลเซีย

ประเทศมาเลเซียมีชื่ออย่างเป็นทางการว่า สหพันธรัฐมาเลเซีย และมีชื่อเป็นภาษาอังกฤษว่า Federal of Malaysia

ธงชาติมาเลเซีย



ธงและ ความหมายของธง

ธงชาติมาเลเซียมีชื่อเรียกอีกอย่างหนึ่งว่า "ยาลูร์ เคมิลัง" ("Jalur Gemilang") มีความหมายว่า ธงริ้วแห่งเกียรติศักดิ์

มีลักษณะเป็นธงสี่เหลี่ยมผืนผ้ากว้าง 1 ส่วน ยาว 2 ส่วน พื้นสีแดงสลับสีขาวรวม 14 แถบ แต่ละแถบมีความกว้างเท่ากัน ที่มุมธงด้านคันธงมีรูปสี่เหลี่ยมผืนผ้าสีน้ำเงินกว้าง 8 ใน 14 ส่วนของผืนธงด้านกว้าง และยาวกึ่งหนึ่งของผืนธงด้านยาว ภายในบรรจุเครื่องหมายพระจันทร์เสี้ยวและดาว 14 แฉก ที่มีชื่อว่า "บินดัง เปรอร์เซกูตัน" ("Bintang Persekutuan") หรือ "ดาราสหพันธ์"

ความหมายของสัญลักษณ์ในธงชาติ

แถบรี้วสีแดงและสีขาวทั้ง 14 รี้ว ซึ่งมีความกว้างเท่ากัน หมายถึง สถานะอันเสมอภาคของรัฐสมาชิกทั้ง 13 รัฐ และรัฐบาลกลางที่กรุงกัวลาลัมเปอร์

ดาว 14 แฉก หมายถึง ความเป็นเอกภาพในหมู่รัฐดังกล่าวทั้งหมด

พระจันทร์เสี้ยว หมายถึง ศาสนาอิสลามอันเป็นศาสนาประจำชาติ

สีเหลืองในพระจันทร์เสี้ยวและดาราสหพันธ์ คือ สีแห่งยังดีเปอร์ตวน อากง ผู้เป็นประมุขแห่งสหพันธรัฐ

สีน้ำเงิน หมายถึง ความสามัคคีของชาวมลายูเซีย

ตราแผ่นดิน (Coat of Arms)



ตราแผ่นดินของมาเลเซียประกอบด้วยโล่ที่ประคองด้วยเสือสองตัว ด้านบนมีจันทร์เสี้ยวสีเหลืองและดาวแห่งสหพันธ์สีเหลือง 14 แฉก และมีแพรแถบแสดงคำขวัญอยู่ด้านล่างสุด

เครื่องยอด

เครื่องยอดประกอบด้วยรูปจันทร์เสี้ยวและดาว 14 แฉกซึ่งเรียกว่า "ดาราสหพันธ์" ("Bintang Persekutuan") ทั้งสองรูปนี้เป็นสัญลักษณ์ หมายถึงยังดี เบอร์ตวน อากง กษัตริย์ผู้เป็นองค์อธิปัตย์ของสหพันธ์รัฐ นอกจากนี้รูปจันทร์เสี้ยวยังหมายถึงศาสนาอิสลามอันเป็นศาสนาประจำชาติอย่างเป็นทางการ ส่วนดาราสหพันธ์หมายถึงรัฐทั้ง 13 รัฐของสหพันธ์และดินแดนของรัฐบาลสหพันธ์รัฐ

เดิมรูปดาว 14 แฉกนั้นใช้เป็นสัญลักษณ์แทนรัฐที่รวมเป็นประเทศมาเลเซียเมื่อแรกก่อตั้ง 14 รัฐ ซึ่งมีสิงคโปร์รวมอยู่ด้วย ต่อมาเมื่อสิงคโปร์แยกตัวจากสหพันธ์รัฐ รูปดาว 14 แฉกนี้ก็มิได้มีการแก้ไข แต่เป็นที่ยอมรับโดยทั่วไปว่าดาวดังกล่าวได้รวมความหมายถึงดินแดนของสหพันธ์รัฐที่มีอยู่แทน

โล

รูปโลในตราอาร์มนี้เป็นสัญลักษณ์แทนการรวมเป็นเอกภาพของรัฐต่างๆ ภายใต้สหพันธ์รัฐของชาวมาเลย์ ภายในโลแบ่งพื้นที่อย่างคร่ำๆ ออกเป็น 3 ส่วน ตามแนวนอน หากแบ่งโดยละเอียดจะนับได้สิบส่วน ดังนี้

- ส่วนบนสุดหรือส่วนหัวของโล บรรจุภาพกริช 5 เล่มบนพื้นสีแดง หมายถึงอดีตรัฐมลายูที่อยู่นอกสหพันธ์รัฐมาลายา 5 รัฐ ได้แก่ รัฐยะโฮร์ รัฐตรังกานู รัฐกลันตัน รัฐเกดะห์ (ไทรบุรี) และรัฐปะลิส

- ส่วนกลางโลประกอบด้วย

- o ทางซ้ายสุด เป็นรูปต้นปาล์มป็นิ่งอยู่เหนือแพรประดับสีฟ้าขาว หมายถึง รัฐปีนัง

ถัดมาตรงกลางเป็นแถวช่องสี่เหลี่ยมผืนผ้า 4 แถว ประกอบด้วย สีของธงชาติสหพันธ์รัฐมาลายา ได้แก่ สีแดง สีดำ สีขาว และสีเหลือง

เรียงจากซ้ายไปขวา สีเหล่านี้เป็นสีที่ใช้ประกอบในธงประจำรัฐสมาชิกในสหพันธรัฐมาลายา ได้แก่ รัฐเนกรีเซมบิลัน (แดง-ดำ-เหลือง), รัฐปาหัง (ดำ-ขาว), รัฐเประ (ขาว-เหลือง) และรัฐสลังงอร์ (แดง-เหลือง)

o ทางขวาสุด เป็นรูปต้นมะขามป้อม (Indian gooseberry) อันเป็นสัญลักษณ์ของรัฐมะละกา

- ส่วนล่างหรือท้องโล่ แบ่งออกเป็นสามช่อง เรียงลำดับจากซ้ายไปขวา ดังนี้

o ทางซ้ายสุด เป็นรูปตราอาร์มประจำรัฐซาบাহ์ (ก่อตั้งเมื่อ พ.ศ. 2506)

o ตรงกลาง เป็นรูปดอกชบา ซึ่งเป็นดอกไม้ประจำชาติ

o ทางขวาสุด เป็นรูปตราอาร์มประจำรัฐซาราวัก

ประกอบข้าง

รูปเสือโคร่งทำยื่นผงาดที่ประกอบสองข้างของตราเป็นสัญลักษณ์ตามธรรมเนียมเดิมของชาวมลายู หมายถึงกำลังและความกล้า รูปดังกล่าวนี้มีที่มาจากตราเดิมของรัฐแห่งสหพันธรัฐมาลายา (Federated Malay States) และสหพันธรัฐมาลายา (Federation of Malaya)

คำขวัญ

คำขวัญประจำดวงตราปรากฏอยู่ในตำแหน่งล่างสุดของโล่ ประกอบด้วยแพรแถบและข้อความ "Bersekutu Bertambah Mutu" อันมีความหมายว่า "ความเป็นเอกภาพคือพลัง" ข้อความนี้เป็นภาษามลายูเขียนด้วยอักษรโรมันและอักษรยาวี ข้อความที่เป็นอักษรโรมันนี้ได้ถูกนำมาแทนที่ข้อความเดิมซึ่งเป็นภาษาอังกฤษ ("Unity is Strength") ภายหลังจากการประกาศเอกราชระยะหนึ่ง

เข้าร่วมเป็นสมาชิกอาเซียน

มาเลเซียเป็นหนึ่งในจำนวนประเทศผู้ก่อตั้งสมาคมอาเซียน และเข้าเป็นสมาชิกในวันก่อตั้งเมื่อวันที่ 8 สิงหาคม พ.ศ. 2510

เป็นเจ้าภาพจัดการประชุมสุดยอดอาเซียน

เป็นเจ้าภาพจัดการประชุมสุดยอดอาเซียนครั้งที่ 2 เมื่อวันที่ 4-5 สิงหาคม พ.ศ. 2520 ที่กรุงกัวลาลัมเปอร์และครั้งที่ 11 เมื่อวันที่ 12-14 ธันวาคม พ.ศ. 2548 ที่กรุงกัวลาลัมเปอร์

ข้อมูลพื้นฐานที่ควรทราบ

มาเลเซียตั้งอยู่ทางทิศตะวันออกเฉียงใต้ของทวีปเอเชีย ประกอบด้วยดินแดน 2 ส่วนใหญ่ๆ คือ มาเลเซียตะวันตก และมาเลเซียตะวันออก อยู่ห่างกันประมาณ 400 ไมล์ โดยมีทะเลจีนใต้วางกั้นเดิมเป็นดินแดนที่มีการปกครองแยกจากกัน ได้มารวมเป็นประเทศเดียวกันเมื่อ พ.ศ. 2506 มีเนื้อที่ทั้งหมดประมาณ 130,000 ตารางไมล์

มาเลเซียตะวันตก ได้แก่ ดินแดนที่อยู่ในคาบสมุทรมลายูหรือมลายา ติดชายแดนทางใต้ของประเทศไทย มีเนื้อที่ประมาณ 50,800 ตารางไมล์ประกอบด้วยรัฐต่างๆ 11 รัฐ ตอนกลางเป็นที่ราบสูง มีภูเขาใหญ่หลายเทือก ปกคลุมด้วยป่าที่บริเวณกว้างขวาง แถบริมฝั่งทะเลทั้ง 2 ข้างเป็นที่ราบ ดินอุดมสมบูรณ์ ชายฝั่งทะเลตะวันตกเป็นหาดเลนยาว

ส่วนด้านตะวันออกเป็นหาดทรายยาวเหยียด ไม่เหมาะแก่การเป็นท่าเรือ มาเลเซียตะวันออก ได้แก่ ดินแดนทางภาคเหนือของเกาะบอร์เนียว มีเนื้อที่ประมาณ 70,200 ตารางไมล์ ประกอบด้วยรัฐ 2 รัฐ คือ ซาราวัก และซาบารห์ (บอร์เนียวเหนือ) พื้นที่โดยทั่วไปเป็นที่สูง ประกอบด้วยป่าที่ดิบและภูเขาสูงใหญ่ มีที่ราบขนาดย่อมอยู่ตามริมฝั่ง

ทะเล แม่น้ำเป็นแม่น้ำสายสั้นๆ และไหลเชี่ยว ผ่านหุบเขาที่แคบและลาดชันไปออกทะเลทางทิศตะวันตก

พื้นที่ : 330,433 ตารางกิโลเมตร

วันชาติ : 31 สิงหาคม

ประชากร : ประมาณ 27 ล้านคนประกอบด้วยเชื้อชาติมาเลย์ จีน อินเดีย

ศาสนาประจำชาติ : อิสลาม (58%) ส่วนศาสนาอื่นที่นับถือรองลงมาได้แก่ พุทธ ฮินดู คริสต์เตียน และเต๋า

ภาษา : มาเลย์ (ภาษาราชการ) อังกฤษ จีนต่างๆ และภาษาทามิล (Tamil)

เมืองหลวง : กรุงกัวลาลัมเปอร์

เมืองท่า : Port Klang และปีนัง

สกุลเงิน : ริงกิต MALAYSIAN RINGIT MYR (มาเลเซียดอลลาร์) อัตราแลกเปลี่ยน 1 ดอลลาร์(MYR) = 10.17 บาท (โดยประมาณ)

เขตเวลา : เวลาเร็วกว่าประเทศไทย 1 ชั่วโมง(เท่ากับประเทศสิงคโปร์)

ดอกไม้ประจำชาติ : ดอกชบา

ทรัพยากรธรรมชาติ : น้ำมันดิบ ก๊าซธรรมชาติ ดีบุก ไม้ทองแดง เหล็ก บ็อกไซต์

ผลผลิตทางการเกษตร : ยางพารา น้ำมันปาล์ม โกโก้ ข้าวพริกไทย สับปะรด

การปกครอง : มีการปกครองแบบประชาธิปไตย แบบรัฐสภา โดยมีพระมหากษัตริย์เป็นองค์พระประมุขของประเทศภายใต้รัฐธรรมนูญ การปกครองประเทศแบบสหพันธรัฐ (Federation)

ประวัติศาสตร์

มาเลเซียเป็นชาติที่มีพลเมืองผสมผสานหลายเผ่าพันธุ์ เผ่าพันธุ์ที่สำคัญ คือ ชาวมาเลย์, ชาวจีนและชาวอินเดียและชนเผ่าเดิมหลายเผ่าในรัฐซาบารห์และรัฐซาราวัก

ประวัติศาสตร์ของมาเลเซียเต็มไปด้วยอำนาจอิทธิพลของต่างชาติ ทั้งนี้เพราะตั้งอยู่ในทำเลที่เป็นจุดยุทธศาสตร์ระหว่างมหาสมุทรอินเดียและทะเลจีนใต้ จึงกลายเป็นแหล่งรวมของพ่อค้าและนักท่องเที่ยว อิทธิพลของศาสนาฮินดู และศาสนาพุทธแพร่หลายในตะวันตกเฉียงเหนือก่อนที่ศาสนาอิสลามจะเข้ามามีบทบาท การค้นพบทางโบราณคดีที่หุบเขาบูจางเป็นหลักฐานแสดงถึงอารยธรรม ความเจริญของศาสนาฮินดู และศาสนาพุทธ นอกจากทางศาสนาแล้วมาเลเซียหรือมาลาคาที่รู้จักกันในสมัยนั้นก็ยังเป็นศูนย์การค้าและการพาณิชย์ที่สำคัญของเหล่าพ่อค้าและนักเดินเรือ ความเป็นดินแดนที่อุดมสมบูรณ์ด้วยเครื่องเทศจึงเป็นที่กล่าวถึงและดึงดูดความสนใจของชาติล่าอาณานิคม และในที่สุดมะละกาก็ตกอยู่ใต้การยึดครองของชาติล่าอาณานิคม เช่น โปรตุเกส ต่อมาฮอลันดาก็เข้ามาครอบครองแทนที่โปรตุเกส และในที่สุดก็ตกเป็นของอังกฤษและก็อยู่ภายใต้การยึดครองของอังกฤษจนสิ้นสุดสงครามโลกครั้งที่สอง และจากการต่อสู้เรียกร้องเอกราชของประชาชน อังกฤษจึงยอมคืนเอกราชให้กับมาเลเซียเมื่อวันที่ 31 สิงหาคม ค.ศ. 1957





ASEAN Award รางวัลอาเซียน

"แบ่งออกเป็น 2 ประเภท คือ ประเภทบุคคล และประเภทองค์กร เพื่อยกย่องและให้การรับรอง ผลงานที่มีความโดดเด่นในการส่งเสริม และการพัฒนาความร่วมมือในภูมิภาคอาเซียน"




อินโดนีเซีย

ประเทศอินโดนีเซียมีชื่อเรียกอย่างเป็นทางการว่า สาธารณรัฐอินโดนีเซีย

มีชื่อเป็นภาษาอังกฤษว่า Republic of Indonesia

ธงชาติอินโดนีเซีย



ธงและ ความหมายของธง

รู้จักกันทั่วไปในชื่อ "ซังเมราห์ปู้ตีห์" ("Sang Merah Putih", สีแดง-ขาว) เป็นธงที่มีต้นแบบมาจากธงประจำอาณาจักรมัชปาหิตในคริสต์ศตวรรษที่ 13 ลักษณะเป็นธงสี่เหลี่ยมผืนผ้า กว้าง 2 ส่วน ยาว 3 ส่วน พื้นธงแบ่งเป็นสองส่วนตามแนวนอน

สีแดง หมายถึง ความกล้าหาญและอิสรภาพ

สีขาว หมายถึง ความบริสุทธิ์ยุติธรรม

ตราแผ่นดิน (Coat of Arms)



ตราแผ่นดินของอินโดนีเซีย มีชื่อว่า "ตราพญาครุฑปญจศีล" ลักษณะเป็นรูปพญาครุฑมีขนปีกข้างละ 17 ขน, หาง 8 ขน, โคนหาง 19 ขน และคอ 45 ขน หมายถึง วันที่ 17 สิงหาคม ค.ศ. 1945 ซึ่งเป็นวันประกาศเอกราช กลางตัวพญาครุฑนั้นมีรูปโล่ ภายในโล่แบ่งเป็นสี่ส่วน และมีโล่ขนาดเล็กซ้อนทับอีกชั้นหนึ่ง

ช่องซ้ายบนของโล่บรรจุรูปหัวควายป่า (ในภาษาอินโดนีเซียเรียกว่า "บานเต็ง") ถือเป็นสัญลักษณ์ของประชาชน

ช่องขวาบนบรรจุรูปต้นไทร หมายถึงลัทธิชาตินิยม

ช่องซ้ายล่างบรรจุรูปดอกฝ้ายและช่อรวงข้าว ได้แก่ ความยุติธรรมในสังคม

ช่องขวาล่างบรรจุสร้อยสีทองร้อยทรงสี่เหลี่ยมสลับทรงกลม คือหลักการของมนุษยธรรมและความผูกพันในสังคมมนุษย์ที่ไม่มีจุดสิ้นสุด

พื้นโล่ของช่องซ้ายบนและขวาล่างนั้นมีสีแดง ส่วนช่องซ้ายล่างและขวาบนมีสีขาว

โล่ขนาดเล็กที่อยู่ตรงกลางนั้นมีสีดำ บรรจุรูปดาวสีทอง หมายถึง ความเชื่อในพระเจ้า

เบื้องล่างของตราที่เท้าของพญาครุฑนั้นจับแพรแถบสีขาว
บรรจุคำขวัญประจำชาติซึ่งเขียนเป็นภาษาอินโดนีเซียโบราณ ความว่า
"Bhinneka Tunggal Ika" แปลได้ว่า "เอกภาพท่ามกลางความหลากหลาย"

เหตุที่เรียกชื่อตราพญาครุฑปัญจศีล เพราะในโลกกลางตรานี้ได้
บรรจุสัญลักษณ์ของหลักการทางการเมือง 5 ข้อของอินโดนีเซีย (ปัญจศีล
- ชื่อพ้องกับหลักปรัชญาของพระพุทธศาสนา) ตรานี้ออกแบบโดยสุลต่าน
ฮามิดที่ 2 แห่งปอนตียานัก (Sultan Hamid II of Pontianak) และได้
ประกาศใช้เป็นตราแผ่นดินของอินโดนีเซียเมื่อวันที่ 11 กุมภาพันธ์ พ.ศ.
2493

เข้าร่วมเป็นสมาชิกอาเซียน

อินโดนีเซียเป็นหนึ่งในห้าประเทศที่ร่วมก่อตั้งกลุ่มสมาชิกอาเซียน
และได้เข้าร่วมเป็นสมาชิกเมื่อวันที่ 8 สิงหาคม พ.ศ 2510

เป็นเจ้าภาพจัดการประชุมสุดยอดอาเซียน

เป็นเจ้าภาพจัดการประชุมสุดยอดอาเซียนครั้งที่ 1 เมื่อวันที่
23-24 กุมภาพันธ์ 2519 ที่เมืองบาหลี

ครั้งที่ 9 เมื่อวันที่ 7-8 ตุลาคม 2546 ที่เมืองบาหลี เช่นกัน

ข้อมูลพื้นฐานที่ควรทราบ

ภูมิประเทศของประเทศอินโดนีเซียเป็นประเทศที่มีขนาดใหญ่
อันดับ 7 ของโลก หรือใหญ่เกือบ 4 เท่าของประเทศไทย ประกอบด้วย
เกาะใหญ่น้อย จำนวน 17,508 เกาะ เกาะใหญ่ที่สำคัญมีจำนวน 5
เกาะ คือ ซวา สุมาตรา กาลิมันตัน อีเรียนจายา และสุลาเวสี มีพื้นที่
5,085,606 ตร.กม. ชายฝั่งทะเลยาว 54,716 กม. โดยมี

ทิศเหนือ ติดต่อกับทะเลจีนใต้ ทิศรัฐซาราวัก และซาบাহ์ของมาเลเซีย (มาเลเซีย ต่อ.) ซึ่งอยู่บนเกาะบอร์เนียว

ทิศใต้ ติดต่อกับมหาสมุทรอินเดีย ซึ่งคั่นระหว่างอินโดนีเซียกับออสเตรเลียตอนเหนือ

ทิศตะวันออก ติดต่อกับปาปัวนิวกินี

ทิศตะวันตก ติดต่อช่องแคบมะละกา และมหาสมุทรอินเดีย

เมืองหลวง : จาการ์ตา

เมืองใหญ่ : สุราบายา ย็อกจาการ์ตา บันดุง เมดาน เซมารัง ปาเลมบัง อุจุง บันดิง เดนปาซาร์ ปาดัง กูบิง มาล็ง และบันดา

วันชาติ : วันที่ 17 สิงหาคม

เวลา : เวลาเดียวกันกับประเทศไทย

สกุลเงิน : รูเปียอินโดนีเซีย (IDR) หนึ่งบาท = 290 รูเปีย (โดยประมาณ)

ประชากร : 240 ล้านคน (ประมาณ) (อันดับ 4 ของโลก) โดยมีเชื้อชาติต่างๆ ประมาณ 300 เชื้อชาติ ที่สำคัญคือ เป็นประชากรเชื้อชาติชวาร์ร้อยละ 45 ของประชากรทั้งหมด

ศาสนา : ศาสนาประจำชาติคือศาสนาอิสลามมีประมาณร้อยละ 88 ของประชากร ที่เหลือนับถือศาสนาคริสต์ ฮินดู พุทธ และศาสนาอื่นๆ

ภาษา : ภาษาประจำชาติ ได้แก่ บาหลี อินโดนีเซีย

ภาษาราชการ : บาหลี อินโดนีเซีย

ภาษาท้องถิ่น อื่นๆ อีกกว่า 583 ภาษา ได้แก่ ชวา ซุนดา ชลช

ดอกไม้ประจำชาติ : กล้วยไม้ราตรี

ประวัติศาสตร์

อินโดนีเซียประกอบด้วยหมู่เกาะที่มีความเจริญรุ่งเรืองมาช้านาน แต่ต่อมาต้องตกอยู่ภายใต้การปกครองของเนเธอร์แลนด์อยู่ประมาณ 301 ปี อินโดนีเซียได้รับเอกราชจากเนเธอร์แลนด์ เมื่อ 17 สิงหาคม พ.ศ. 2488 จึงถือเป็นวันชาติของอินโดนีเซีย แต่เนเธอร์แลนด์ยอมรับการประกาศเอกราชอย่างเป็นทางการเมื่อปี พ.ศ. 2492 โดยประธานาธิบดีซูการ์โน เป็นประธานาธิบดีคนแรกของประเทศ เนื่องจากมีประชากรมากและหลากหลายเชื้อชาติจึงก่อให้เกิดปัญหาความขัดแย้งระหว่างชาติพันธุ์ และที่สำคัญอินโดนีเซียเป็นประเทศที่ประกอบไปด้วยเกาะต่างๆ มากมาย ปัญหาสำคัญที่กำลังเผชิญอยู่ในขณะนี้คือการเผชิญความเคลื่อนไหวเรียกร้องเอกราชของจังหวัดต่างๆ





AFAS

(ASEAN Framework Agreement on Services)

กรอบความตกลงของอาเซียน

ว่าด้วยการบริการ

มีวัตถุประสงค์เพื่อส่งเสริมความร่วมมือ

และการเปิดเสรีการค้าบริการ

ระหว่างประเทศสมาชิกอาเซียน



ฟิลิปปินส์

ฟิลิปปินส์มีชื่อเรียกอย่างเป็นทางการว่า สาธารณรัฐฟิลิปปินส์ และมีชื่อเป็นภาษาอังกฤษว่า Republic of the Philippines.

ธงชาติฟิลิปปินส์



ธงและความหมายของธง

เป็นธงสีเหลี่ยมผืนผ้า กว้าง 1 ส่วน ยาว 2 ส่วน ตอนต้นธงเป็นรูปสามเหลี่ยมสีขาว ภายในมีรูปดวงอาทิตย์รัศมี 8 แฉก ล้อมด้วยดาวห้าแฉก 3 ดวง ตามมุมของรูปสามเหลี่ยม รูปเหล่านี้เป็นสีทอง ส่วนที่เหลือของธงนั้นเป็นแถบแบ่งครึ่งตามด้านยาวของธง ครึ่งบนพื้นสีน้ำเงิน ครึ่งล่างพื้นสีแดง หากแถบทั้งสองสีนี้สลับตำแหน่งกัน คือ แถบสีแดงอยู่บน แถบสีน้ำเงินอยู่ตอนล่าง แสดงว่าประเทศฟิลิปปินส์อยู่ในภาวะสงคราม สามเหลี่ยมสีขาวเป็นเครื่องหมายแทนความเสมอภาคและภราดรภาพ

พื้นสีน้ำเงิน หมายถึง สันติภาพ สัจจะ และความยุติธรรม

พื้นสีแดง หมายถึง ความรักชาติและความมีคุณค่า

รูปดวงอาทิตย์มีรัศมีแปดแฉก หมายถึง แปดจังหวัดแรกของประเทศ อันได้แก่ จังหวัดบาตังกาส, จังหวัดบูลาคัน, จังหวัดคาวิต, จังหวัดลากูนา, จังหวัดมะนิลา, จังหวัดนูเอวา เอคิยา, จังหวัดบัมบังกา และจังหวัดตาร์ลัก ซึ่งพยายามเรียกร้องเอกราชจากสเปนและฝ่ายสเปน ได้บังคับใช้กฎอัยการศึกในพื้นที่เหล่านั้นเมื่อเริ่มเหตุการณ์การปฏิวัติฟิลิปปินส์ในปี พ.ศ. 2439

ดาวสามดวง หมายถึง การแบ่งพื้นที่ทางภูมิศาสตร์ของประเทศ ออกเป็น 3 ส่วนใหญ่ๆ ได้แก่ เกาะลูซอน เกาะมินดาเนา และหมู่เกาะวิซายัน

ตราแผ่นดิน (Coat of Arms)



ตราแผ่นดินของฟิลิปปินส์ (Coat of Arms of the Philippines) มีลักษณะเป็นพระอาทิตย์มีรัศมีแปดแฉกซึ่งแสดงถึง จังหวัดทั้งแปด (บาตังกาส บูลาคัน คาวิต มะนิลา ลากูนา นูเอวา เอคิยา บัมบังกา และตาร์ลัก) ซึ่งอยู่ภายใต้กฎอัยการศึกระหว่างการปฏิวัติฟิลิปปินส์

และดาวห้าแฉกสามดวงแสดงถึงเขตทางภูมิศาสตร์หลักสามแห่งคือ ลูซอน วิชายา และ มินดาเนา พื้นสีน้ำเงินทางด้านซ้ายมีนกอินทรีของ สหรัฐอเมริกา และพื้นสีแดงทางด้านขวามีสิงโตของสเปน ซึ่งแสดงถึง ประวัติศาสตร์ในการเป็นอาณานิคม การออกแบบนี้คล้ายกับการออกแบบ โดยเครือรัฐแห่งฟิลิปปินส์เมื่อ พ.ศ. 2483

คำที่อยู่ในผ้าแถบมีการเปลี่ยนแปลงไป ตั้งแต่ฟิลิปปินส์ได้รับเอกราช จากการได้รับเอกราชเมื่อ พ.ศ. 2489-2515 จนถึงเฟอร์ดินาน มาร์กอสประกาศกฏอัยการศึก ผ้าแถบมีคำว่า "REPUBLIC OF THE PHILIPPINES." จาก พ.ศ. 2522 จนถึงการสิ้นสุดอำนาจของมาร์กอส เมื่อ พ.ศ. 2529 ในผ้าแถบมีคำว่า "ISANG BANSA ISANG DIWA" (หนึ่งชาติ หนึ่งสปิริต) เมื่อมาร์กอสสิ้นสุดอำนาจลง ในผ้าแถบเปลี่ยนไปใช้คำว่า "REPUBLIKA NG PILIPINAS" ใน พ.ศ. 2541 รูปนกอินทรี และสิงโตถูกตัดออกไป แต่ตราที่ถูกตัดแปลงนี้ไม่ได้ใช้อย่างแพร่หลาย

เข้าร่วมเป็นสมาชิกอาเซียน

ฟิลิปปินส์เป็นหนึ่งในห้าประเทศที่ร่วมก่อตั้งกลุ่มสมาชิกอาเซียน และได้เข้าร่วมเป็นสมาชิกเมื่อวันที่ 8 สิงหาคม พ.ศ. 2510

เป็นเจ้าภาพจัดการประชุมสุดยอดอาเซียน

เป็นเจ้าภาพการจัดการประชุมสุดยอดอาเซียนครั้งที่ 3 เมื่อวันที่ 14-15 ธันวาคม 2530 ที่กรุงมานิลา

และครั้งที่ 12 เมื่อวันที่ 11-14 มกราคม 2550 ที่เมืองเซบู ทางตอนใต้ของประเทศฟิลิปปินส์ แต่บังเอิญเกิดมีพายุไต้ฝุ่นพัดผ่านจึงทำให้การประชุมจำเป็นต้องเลื่อนออกประชุมในวันที่ 10-14 ธันวาคมในปีเดียวกันแทน

ข้อมูลพื้นฐานที่ควรทราบ

ที่ตั้ง : ทิศตะวันตกและทิศเหนือติดกับทะเลจีนใต้ ทิศตะวันออกและทิศใต้ติดกับมหาสมุทรแปซิฟิก

พื้นที่ : 298,170 ตารางกิโลเมตร (ประมาณ 3 ใน 5 ของประเทศไทย) ประกอบด้วยหมู่เกาะน้อยใหญ่ประมาณ 7,107 เกาะ และเป็นประเทศเดียวในโลกที่ชายฝั่งทะเลติดต่อกันยาวที่สุดในโลก

เมืองหลวง : กรุงมะนิลา

ประชากร : 92 ล้านคน

ภูมิอากาศ : อากาศเมืองร้อน

ภาษา : ตากาลอก (Tagalog) และอังกฤษเป็นภาษาราชการ

ศาสนา : โรมันคาทอลิกเป็นศาสนาประจำชาติ

สกุลเงิน : เปโซ (อัตราแลกเปลี่ยน 1 บาท = 1.38 เปโซ โดยประมาณ)

เขตเวลา : เวลาที่ฟิลิปปินส์ เร็วกว่าประเทศไทย 1 ชั่วโมง

ดอกไม้ประจำชาติ : มะลิ

ประวัติศาสตร์

ฟิลิปปินส์ตกอยู่ในการปกครองของสเปน เป็นเวลาประมาณ 300 ปี ดังนั้นอิทธิพลของสเปนจึงครอบงำประเทศฟิลิปปินส์ไม่ว่าจะเป็นเรื่องศาสนา ภาษาหรือวัฒนธรรม ภาษาทางราชการคือ ภาษาสเปน และเมื่อสหรัฐอเมริกาเข้ามาปกครองต่อจากสเปน เป็นเวลาอีกประมาณ 50 ปี อิทธิพลของสหรัฐอเมริกาก็เข้ามามีบทบาทแทน ภาษาราชการถูกเปลี่ยนมาเป็นภาษาอังกฤษและเป็นภาษาที่ถูกบังคับให้ใช้สอนและใช้เรียนในโรงเรียน ศาสนาโปรเตสแตนต์ก็ได้เข้ามาเผยแพร่ ในช่วงนี้ การเข้ายึดครองฟิลิปปินส์ต่อจากสเปนก็ได้เกิดการกบฏต่อต้าน

โดยชาวฟิลิปปินส์ และเป็นสงครามที่เรียกว่า Philippine-American War เป็นสงครามที่กินเวลายาวนานถึง 14 ปี ผลของสงครามทำให้มีผู้คนล้มตายจำนวนมากในระหว่างการต่อสู้ ต่อมา สถานะของฟิลิปปินส์ ได้ปรับเปลี่ยนไป ในปี ค.ศ. 1935 ฟิลิปปินส์ได้กลายเป็นส่วนหนึ่งของ ประเทศสหรัฐอเมริกา มีความเป็นอิสระในการปกครองตนเองมากขึ้น และหลังจากชาวฟิลิปปินส์ได้ร่วมมือกับสหรัฐอเมริกาต่อสู้กับกองทัพ ญี่ปุ่นในช่วงสงครามโลกครั้งที่ 2 และเมื่อสงครามยุติสหรัฐอเมริกาได้ ให้อิสรภาพกับฟิลิปปินส์เมื่อวันที่ 4 กรกฎาคม ค.ศ. 1946





AFTA (ASEAN Free Trade Area)

เขตการค้าเสรีอาเซียน จัดตั้งขึ้นตามมติของ
ที่ประชุมสุดยอดอาเซียน ครั้งที่ 4 เพื่อส่งเสริม
การค้าเสรีระหว่างประเทศสมาชิกอาเซียน โดยให้มี
การลดอัตราภาษีศุลกากรที่เท่ากันตามระยะเวลาที่
กำหนด เริ่มตั้งแต่ปี พ.ศ. 2536

โดยให้ประเทศสมาชิกอาเซียนเดิม 6 ประเทศ
ลดอัตราภาษีศุลกากรให้เหลือร้อยละ 0-5
ภายใน ปี พ.ศ. 2546 และมีระยะเวลาผ่อนผัน
สำหรับประเทศสมาชิกใหม่อีก 4 ประเทศ
ตามช่วงเวลาก่อน/หลังที่เข้าเป็นสมาชิกอาเซียน



บรูไน

ชื่อทางการ : เนการาบรูไนดารุสซาลาม (Negara Brunei Darussalam แปลว่า ดินแดนแห่งความสุข)

ธงชาติบรูไน



ธงและความหมายของธง

สีเหลือง หมายถึง สุลต่าน

สีขาวและสีดำ หมายถึง รัฐมนตรีที่ถวายงานรับใช้สุลต่าน

ตรงกลางเป็นตราแผ่นดิน หมายถึง สันติภาพ ความเจริญ

รุ่งเรือง และสัญลักษณ์ของศาสนาอิสลาม

ตราแผ่นดิน (Coat of Arms)



ใช้เครื่องหมายอย่างเดียวกับที่ปรากฏในธงชาติบรูไน เริ่มใช้เมื่อ พ.ศ. 2475 ประกอบด้วยสัญลักษณ์ 5 อย่าง คือ ราชวัช (ธง) พระกลด (ร่ม) ปีกนก 4 ขน มือสองข้าง และซีกงวงเดือนหรือพระจันทร์เสี้ยว ภายในวงเดือนซึ่งหงายขึ้นนั้น มีข้อความภาษาอาหรับจารึกไว้ซึ่งแปลความได้ว่า "น้อมรับใช้ตามแนวทางของพระอัลเลาะห์เสมอ" ("Always in service with God's guidance") แปลว่า นครแห่งสันติ

สัญลักษณ์ต่างๆ มีความหมาย ดังนี้

ราชวัช(ธง) (Bendera) และพระกลด(ร่ม) (Payang Ubor-Ubor) หมายถึง สมเด็จพระราชาธิบดีแห่งบรูไนดารุสซาลาม (ของทั้งสองสิ่งนี้นับเป็นเครื่องราชกกุธภัณฑ์ตามคติบรูไน)

ปีกนก 4 ขน (Sayap) หมายถึง การพิทักษ์ความยุติธรรม ความสงบ ความเจริญ และสันติสุขของชาติ

มือสองข้างที่ชูขึ้น (Tangan หรือ Kimhap) หมายถึง หน้าที่ของรัฐบาลที่จะยกระดับความมั่งคั่ง สันติสุข และความวัฒนาถาวรให้เจริญรุ่งเรืองสืบไป

วงเดือนหงาย (Bulan) หมายถึง ศาสนาอิสลาม อันเป็นศาสนาประจำชาติ

เข้าร่วมเป็นสมาชิกอาเซียน

เข้าเป็นสมาชิกอาเซียนเมื่อวันที่ 8 มกราคม พ.ศ. 2527

เป็นเจ้าภาพจัดการประชุมสุดยอดอาเซียน

เป็นเจ้าภาพการจัดการประชุมสุดยอดอาเซียนครั้งที่ 7 เมื่อวันที่ 5-6 พฤศจิกายน พ.ศ. 2544 ที่บรูไนบันดาร์เสรีเบกาวัน

ข้อมูลพื้นฐานที่ควรทราบ

บรูไน (Brunei) หรือ เนการาบรูไนดารุสซาลาม (Negara Brunei Darussalam) เป็นประเทศที่ตั้งอยู่บนเกาะบอร์เนียวในภูมิภาคเอเชียตะวันออกเฉียงใต้ ชายฝั่งทางด้านเหนือจรดทะเลจีนใต้ พรมแดนทางบกที่เหลือจากนั้นถูกล้อมรอบด้วย รัฐซาราวัก มาเลเซียตะวันออก

ภูมิประเทศ : บรูไนประกอบด้วย 2 ส่วนที่ไม่ติดกันคือด้านตะวันตกและตะวันออกโดยที่ประชากรร้อยละ 97 อาศัยอยู่ในส่วนด้านตะวันตก และมีประชากรเพียงเล็กน้อยที่อาศัยอยู่ในด้านตะวันออก ซึ่งเป็นพื้นที่ที่มีภูเขาเป็นจำนวนมาก และเป็นที่ตั้งของเขตเตมบูรง เมืองหลักๆ ของบรูไน คือเมืองหลวงบันดาร์เสรีเบกาวัน เมืองท่ามูอารา และเซรีอา

ที่ตั้ง : ทางตะวันตกเฉียงเหนือของเกาะบอร์เนียว แบ่งเป็นสี่เขตคือ เขต Brunei-Muara เขต Belait เขต Temburong และเขต Tutong

พื้นที่ : 5,765 ตารางกิโลเมตร โดยพื้นที่ร้อยละ 70 เป็นป่าไม้เขตร้อน

เมืองหลวง : บันดาร์เสรีเบกาวัน (Bandar Seri Begawan)

วันชาติ : วันที่ 23 กุมภาพันธ์

ประชากร : 400,000 คน ประกอบด้วย มาเลย์ (66%) จีน (11%) และอื่นๆ (23%) มีอัตราการเพิ่มของประชากรปีละ 2%

ภูมิอากาศ : อากาศโดยทั่วไปค่อนข้างร้อนชื้น มีปริมาณฝนตกค่อนข้างมาก อุณหภูมิเฉลี่ย 28 องศาเซลเซียส

ภาษา : ภาษามาลายี (Malay หรือ Bahasa Melayu) เป็นภาษาประจำชาติและเป็นภาษาราชการ รองลงมาเป็นภาษาอังกฤษและภาษาจีน

ศาสนา : ศาสนาประจำชาติ คือ ศาสนาอิสลาม (67%) ศาสนาอื่นๆ ได้แก่ ศาสนาพุทธ (13%) ศาสนาคริสต์ (10%) และฮินดู

สกุลเงิน : ดอลลาร์บรูไน (Brunei Dollar)

อัตราแลกเปลี่ยนเมื่อเทียบกับเงินไทย 24 บาทต่อ 1 ดอลลาร์บรูไน

เขตเวลา : เท่ากับประเทศไทย

ดอกไม้ประจำชาติ : SIMPOR หรือดอกกลั่นชะวา

การปกครอง : สมบูรณาญาสิทธิราชย์ โดยมีสมเด็จพระราชาธิบดี ทรงเป็นองค์พระประมุขของประเทศ

เศรษฐกิจและทรัพยากร : บรูไนเป็นประเทศที่มีค่าครองชีพสูงมากประเทศหนึ่งของโลก และเป็นประเทศที่ร่ำรวยไปด้วยน้ำมันและก๊าซธรรมชาติซึ่งเป็นทรัพยากรที่สร้างรายได้ให้กับประเทศเป็นอันดับหนึ่งเนื่องจากบรูไนเป็นประเทศเล็ก จึงใช้น้ำมันในประเทศเพียงเล็กน้อย ที่เหลือจึงส่งออกทั้งหมด การที่มีประชากรน้อยทำให้รายได้จากน้ำมันจึงมีเพียงพอที่จะสร้างความร่ำรวยให้กับผู้ปกครองและพลเมืองได้รัฐบาลจึงได้ให้สวัสดิการอย่างดีเลิศแก่ประชาชน เช่น ไม่ต้องเสียภาษี

เงินได้ส่วนบุคคล ค่ารักษาพยาบาลฟรี รัฐให้เรียนฟรีจนจบชั้นมัธยมศึกษา และให้สวัสดิการที่ดีแก่ข้าราชการของรัฐ แต่รัฐบาลบรูไนก็เริ่มตระหนักว่าประเทศชาติจะพึ่งรายได้จากทรัพยากรทั้งสองอย่างย่อมไม่เพียงพอสำหรับอนาคต จึงได้หันมาให้ความสนใจกับทรัพยากรธรรมชาติอื่นๆ ที่ยังมีอย่างอุดมสมบูรณ์ เช่น ป่าไม้ แร่ธาตุ สัตว์น้ำ และยังมีพื้นที่อันอุดมสมบูรณ์เหมาะแก่การเกษตรอยู่อีกจำนวนมาก ปัจจุบันบรูไนยังมีพืชเกษตรที่สำคัญ คือ ข้าว

ประวัติศาสตร์

บรูไนในช่วงคริสต์ศตวรรษที่ 14 ถึงคริสต์ศตวรรษที่ 16 เป็นที่รู้จักและมีอำนาจมาก มีอาณาเขตครอบคลุมพื้นที่ส่วนใหญ่ของเกาะบอร์เนียวและส่วนหนึ่งของหมู่เกาะซูลู มีชื่อเสียงทางการค้า สินค้าส่งออกที่สำคัญในสมัยนั้น ได้แก่ การบูร พริกไทย และทองคำ

หลังจากสเปนและฮอลันดาได้แผ่อำนาจเข้ามาและยึดครองบรูไน อำนาจของบรูไนก็เสื่อมลง และเมื่ออังกฤษแผ่อิทธิพลเข้ามาในดินแดนแถบนี้และด้วยความวิตกว่าจะต้องเสียดินแดนต่อไปอีก บรูไนจึงได้ยินยอมเข้าอยู่ภายใต้อารักขาของอังกฤษ บรูไนได้ลงนามในสนธิสัญญายินยอมอยู่เป็นรัฐในอารักขาของอังกฤษอย่างเต็มรูปแบบและได้อยู่ภายใต้อารักขาของอังกฤษมาถึง 95 ปี บรูไนก็ได้รับเอกราชเมื่อวันที่ 1 มกราคม พ.ศ. 2527 (ค.ศ. 1984)





AFTA Council

(ASEAN Free Trade Area Council)

คณะมนตรีเขตการค้าเสรีอาเซียน
เป็นการประชุมระดับรัฐมนตรีคลัง
เพื่อหารือและติดตามการดำเนินงาน
ในการจัดตั้งเขตการค้าเสรีอาเซียน
ปกติจะจัดขึ้นประมาณปีละครั้ง
ในช่วงการประชุมรัฐมนตรีเศรษฐกิจอาเซียน



เวียดนาม

ชื่ออย่างเป็นทางการ ประเทศเวียดนามหรือสาธารณรัฐ
สังคมนิยมเวียดนาม

ธงชาติเวียดนาม



ธงและ ความหมายของธง

ธงชาติเวียดนามนั้นเป็นธงสี่เหลี่ยมผืนผ้าพื้นสีแดง กว้าง 2 ส่วน ยาว 3 ส่วน ตรงกลางมีรูปดาวห้าแฉกสีเหลืองทอง
สีแดง หมายถึง การต่อสู้เพื่อกู้เอกราชของชาวเวียดนาม
สีเหลือง หมายถึง สีของชาวเวียดนาม
ดาวห้าแฉก เป็นที่เข้าใจกันทั่วไปว่าหมายถึงชนชั้นต่างๆ ใน

สังคมนิยม คือ นักปราชญ์ ชาวนา ช่างฝีมือ พ่อค้า และทหาร
อย่างไรก็ตาม ภายหลังจากการรวมชาติเวียดนามในปี พ.ศ. 2519
ความหมายในธงได้มีการอธิบายใหม่ในทางการเมืองว่า
สีแดง หมายถึง การปฏิวัติโดยชนชั้นกรรมาชีพ
ดาวสีทอง หมายถึง การชี้นำของพรรคคอมมิวนิสต์เวียดนาม

ตราแผ่นดิน (Coat of Arms)



ตราแผ่นดินของเวียดนาม มีรูปแบบเช่นเดียวกับประเทศ
คอมมิวนิสต์อื่นๆ มีรูปดาวสีเหลืองบนพื้นสีแดง มีรูปเฟืองและรวงข้าว
หมายถึง ความร่วมมือกันระหว่างแรงงานภาคเกษตรกรรมและอุตสาหกรรม
ตามแนวคิดแบบคอมมิวนิสต์ มีลักษณะคล้ายตราแผ่นดินของเยอรมนี
ตะวันออกและตราแผ่นดินของจีน ซึ่งถูกนำมาสร้างเป็นตราแผ่นดินของ
เวียดนามเหนือเมื่อ 30 พฤศจิกายน พ.ศ. 2498 เมื่อรวมชาติกับ
เวียดนามใต้แล้ว จึงนำมาใช้เป็นตราแผ่นดินเวียดนามเมื่อ 2 กรกฎาคม
พ.ศ. 2519

เข้าร่วมเป็นสมาชิกอาเซียน

เข้าเป็นสมาชิกอาเซียนเมื่อวันที่ 28 กรกฎาคม พ.ศ. 2538

เป็นเจ้าภาพจัดการประชุมสุดยอดอาเซียน

ครั้งที่ 6 เมื่อวันที่ 15-16 ธันวาคม พ.ศ. 2541 ที่ กรุงเทพมหานคร
และครั้งที่ 16 เมื่อวันที่ 8-9 เมษายน พ.ศ. 2553 ที่ กรุงเทพมหานคร

ฮานอย

ข้อมูลพื้นฐานที่ควรทราบ

ที่ตั้ง : ตั้งอยู่ด้านตะวันออกของภูมิภาคเอเชียตะวันออกเฉียงใต้
ทิศเหนือติดกับจีน

ทิศตะวันตกติดกับลาว

ทิศตะวันตกเฉียงใต้ติดกับกัมพูชา

ทิศตะวันออกติดกับทะเลจีนใต้และอ่าว Tonkin

ทิศใต้ติดกับอ่าวไทย

พื้นที่ : 331,690 ตารางกิโลเมตร

เมืองหลวง : กรุงเทพมหานคร (Hanoi) และมีเมืองสำคัญอีกสองเมือง คือ กรุงโฮจิมินห์ และไฮฟอง

ประชากร : ประมาณ 90 ล้านคน

ภูมิอากาศ : อากาศร้อนชื้น อุณหภูมิต่ำสุดกับสูงสุดอยู่ระหว่าง 5 องศาเซลเซียสถึง 37 องศาเซลเซียส และมีฝนตกชุกในช่วง พฤษภาคม - กันยายน

ภาษา : ภาษาเวียดนาม ภาษาอังกฤษและภาษาฝรั่งเศส

ศาสนา : ศาสนาพุทธ (มหายาน) มีจำนวนผู้นับถือมากที่สุด

หน่วยเงินตรา : เงินด่ง (1 บาท : ประมาณ 500 ด่ง)

เขตเวลา : เท่ากับประเทศไทย

ดอกไม้ประจำชาติ : ดอกบัว

การปกครอง : ปกครองแบบระบอบสังคมนิยม โดยพรรคคอมมิวนิสต์เวียดนาม (Communist Party of Vietnam)

ประวัติศาสตร์

เวียดนามเคยเป็นอาณานิคมของฝรั่งเศสและได้ต่อสู้จนได้รับเอกราช แต่เป็นเพราะชาวเวียดนามทางภาคใต้บางส่วนไม่ยอมรับรัฐบาลที่ตั้งขึ้นโดยโฮจิมินห์ ทำให้เวียดนามต้องเข้าสู่ภาวะสงครามอีกครั้งหนึ่งคือ สงครามระหว่างเวียดนามเหนือซึ่งเป็นชาวเวียดนามที่ได้ต่อสู้กับฝรั่งเศส แต่ครั้งนี้อย่างน้อยก็ต้องมาต่อสู้กับชาวเวียดนามด้วยกันเองคือชาวเวียดนามใต้ โดยมีประเทศอเมริกาเป็นผู้อยู่เบื้องหลังและให้การสนับสนุนอย่างออกหน้า ซึ่งนำไปสู่สงครามเวียดนาม แต่ในที่สุดอเมริกาก็แพ้ให้กับกองกำลังเวียดนามเหนือหรือเวียดกงซึ่งเป็นชาวเวียดนามใต้ที่ต่อต้านอเมริกาอย่างราบคาบ เวียดนามเหนือและเวียดนามใต้จึงได้รวมตัวเป็นประเทศเดียวกัน การรวมเวียดนามทั้งสองส่วนเข้าด้วยกันเกิดขึ้นในวันที่ 2 กรกฎาคม พ.ศ. 2519 และเปลี่ยนชื่อประเทศเป็น สาธารณรัฐสังคมนิยมเวียดนาม นับแต่นั้น

ปัจจุบันเวียดนามเป็นประเทศที่ส่งออกข้าวมากเป็นอันดับสองรองจากไทย ส่งออกพริกไทยดำและเมล็ดมะม่วงหิมพานต์มากที่สุดในโลก ส่งออกกาแฟเป็นอันดับสองของโลก ส่งออกยางพาราเป็นอันดับสี่ของโลก และเป็นประเทศที่ส่งออกน้ำมันดิบมากเป็นอันดับสามในเอเชีย



ประเทศลาว

สาธารณรัฐประชาธิปไตยประชาชนลาว มีชื่อเป็นภาษาอังกฤษว่า
Lao People's Democratic Republic

ธงชาติลาว



ธงและ ความหมายของธง

ธงชาติลาวมีชื่อเรียกในภาษาลาวว่า ธงดวงเดือน ได้รับการออกแบบขึ้นในช่วงสงครามโลกครั้งที่ 2 โดย มหาสิลา วีระวงส์ นักปราชญ์ผู้ยิ่งใหญ่ของชาวลาว

ความหมายของสัญลักษณ์ในธงชาติประกอบด้วย

สีแดง หมายถึง เลือดแห่งการต่อสู้เพื่ออิสรภาพของชาวลาว

สีน้ำเงิน หมายถึง ความมั่งคั่งอุดมสมบูรณ์ของชาติ

พระจันทร์สีขาว เป็นสัญลักษณ์ของดวงจันทร์ลอยเด่นเหนือลำน้ำโขง และหมายถึงเอกภาพของชาติภายใต้การปกครองของรัฐบาลพรรคประชาชนปฏิวัติลาว (พรรคคอมมิวนิสต์ลาว) หรือหมายถึงการกลับมารวมกันอีกครั้งของชาวลาวสองฝั่งโขง

ตราแผ่นดิน (Coat of Arms)



ตราแผ่นดินลาว เป็นตราของสาธารณรัฐประชาธิปไตยประชาชนลาวที่เริ่มใช้มาตั้งแต่ พ.ศ. 2534 หลังจากการใช้นโยบายจินตนาการใหม่ มีลักษณะตามที่ระบุไว้ในรัฐธรรมนูญแห่งสาธารณรัฐประชาธิปไตยประชาชนลาว

"เครื่องหมายชาติของสาธารณรัฐประชาธิปไตยประชาชนลาว เป็นรูปวงกลมด้านล่างมีรูปครึ่งวงจักรเป็นพื้นเบื้องและโบอักษร "สาธารณรัฐประชาธิปไตยประชาชนลาว" ("ສາທາລະນະລັດ ປະຊາທິປະໄຕ ປະຊາຊົນລາວ") สองข้างล้อมด้วยรวงข้าวสุกเป็นรูปวงพระจันทร์และโบสีแดงเขียนอักษร "สันติภาพ เอกราช ประชาธิปไตย เอกภาพ วัฒนาถาวร" ("ສັນຕິ ພາບ ເອກກະລາດ ປະຊາທິປະໄຕ ເອກະພາບ ວັດທະນາຖາວອນ") ระหว่างกลางของสองปลายรวงข้าวมีรูปพระธาตุหลวง อยู่กลางรูปวงกลมมีหนทาง ทຸ່ງນາ ປ່າໄມ້ ແລະເຂື່ອນໄຟຟ້ານ້ຳຕົກ"

เข้าร่วมเป็นสมาชิกอาเซียน

ประเทศลาวเข้าเป็นสมาชิกอาเซียน เมื่อวันที่ 23 กรกฎาคม พ.ศ. 2540

เป็นเจ้าภาพจัดการประชุมสุดยอดอาเซียน

ประเทศลาวเป็นเจ้าภาพจัดการประชุมสุดยอดอาเซียนครั้งที่ 10 เมื่อวันที่ 29-30 พฤศจิกายน พ.ศ. 2547 ที่เวียงจันทน์

ข้อมูลพื้นฐานที่ควรทราบ

ประเทศลาวตั้งอยู่ในภูมิภาคเอเชียตะวันออกเฉียงใต้ เป็นประเทศที่ไม่มีส่วนใดติดกับทะเล หรือมหาสมุทร มีอาณาเขตติดต่อกับประเทศข้างเคียงดังนี้

ทิศเหนือ ติดประเทศพม่า และมณฑลยูนนานของประเทศจีน

ทิศตะวันออก ติดประเทศเวียดนาม

ทิศใต้ ติดกับประเทศกัมพูชา

ทิศตะวันตก ติดประเทศไทย

ลักษณะภูมิประเทศ : ภูมิประเทศโดยทั่วไปเป็นที่ราบสูงและที่ราบต่ำ ที่ราบสูงประกอบด้วย ภูเขา และหุบเขา จุดสูงสุดประมาณ 9,000 ฟุต เต็มไปด้วยป่าไม้ พื้นที่ประมาณร้อยละ 80 ของประเทศ เป็นพื้นที่แห้งแล้งไม่เหมาะแก่การเพาะปลูก พื้นที่บริเวณที่ราบลุ่มแม่น้ำโขง ซึ่งมีอยู่ประมาณร้อยละ 20 ของประเทศ มีความอุดมสมบูรณ์เหมาะแก่การเพาะปลูก

เมืองหลวง : เวียงจันทน์

ประชากร : ประชากรลาวมีประมาณ 6.5 ล้านคน

ประชากรของลาวประกอบด้วยชนหลายเชื้อชาติ รวมทั้งชนกลุ่มน้อยเผ่าต่างๆ แยกออกได้ดังนี้

เชื้อชาติลาว เป็นชนส่วนใหญ่ของประเทศ ประมาณร้อยละ 47 มีขนบธรรมเนียมประเพณีและภาษาพูดคล้ายคลึงกับคนไทย ในภาคตะวันออกเฉียงเหนือ ส่วนใหญ่อาศัยอยู่ตามบริเวณที่ราบลุ่มแม่น้ำโขง มีอาชีพทางเกษตรกรรม

เชื้อชาติภูเทืองหรือฮา มีอยู่ประมาณร้อยละ 25

เชื้อชาติไต มีอยู่ประมาณร้อยละ 13

ที่เหลือเป็นชนเผ่าต่างๆ รวมทั้งชาวจีนและเวียดนามชนเผ่าต่างๆ เช่น เย้า ม้ง(แม้ว) ลาวโซ่ง และอื่นๆ อาศัยอยู่ตามยอดเขาและที่ราบสูง

วัฒนธรรมและลักษณะประจำชาติ : เป็นชาติที่รักสงบ มีความเคารพนับถือในบรรพบุรุษ นับถืออาวุโสทางอายุเป็นเกณฑ์สำคัญ

การแต่งกาย : ผู้หญิงนิยมเกล้าผม นุ่งผ้าซิ่น และมีสไบเฉียงพาดไหล่ ผู้ชายแต่งกายเช่นเดียวกับคนไทยในภาคอีสาน ส่วนชาวเขาเผ่าต่างๆ นิยมแต่งกายตามประเพณีของเผ่า

ที่อยู่อาศัย : บ้านเป็นหลังคาทรงแหลมชะลูด ยกพื้น สร้างด้วยไม้

อาหารการกิน : อาหารหลักคือข้าวเหนียวและลาบ เช่นเดียวกับชาวอีสานของไทย

การดนตรี : เครื่องดนตรีประจำภาค คือ แคน และการแสดงคือ หมอลำแคน ส่วนการฟ้อนรำและดนตรีส่วนใหญ่ได้รับอิทธิพลจากไทย

ภาษา : ภาษาทางราชการคือ ภาษาลาว สำหรับภาษาฝรั่งเศสยังคงมีใช้อยู่ทั่วไป แต่ไม่ถือว่าเป็นภาษาทางราชการ

ศาสนา : ชาวลาวนับถือพุทธศาสนาประมาณร้อยละ 50
นับถือ ผีและอื่นๆ ประมาณร้อยละ 50

สกุลเงิน : กีบ 1 บาทเท่ากับ 259 กีบ (โดยประมาณ)

เวลา : เวลาเดียวกันกับประเทศไทย

ดอกไม้ประจำชาติ : ดอกลีลาวดี หรือ ดอกลิ้นทม

ประวัติศาสตร์

ประเทศลาวครั้งหนึ่งเคยเป็นส่วนหนึ่งของประเทศไทยแต่เมื่อเกิดกรณีพิพาทระหว่างไทยกับฝรั่งเศสทำให้ไทยต้องยกดินแดนเกือบทั้งหมดให้กับฝรั่งเศส จนกระทั่งเมื่อฝรั่งเศสต้องพ่ายแพ้สงครามเดือนเบี่ยนฟูในเวียดนามอำนาจและอิทธิพลของฝรั่งเศสในดินแดนแถบนี้ก็เริ่มเสื่อมถอยและในที่สุดฝรั่งเศสก็ต้องยอมให้อเอกราชกับประเทศลาวในปี พ.ศ. 2496 จากนั้นประเทศลาวก็ตกอยู่ในสภาวะสงครามกลางเมืองจนในที่สุดเมื่อพรรคประชาชนปฏิวัติลาวได้เข้ามาบริหารประเทศจึงได้เปลี่ยนการปกครองมาเป็นแบบระบอบสังคมนิยม เมื่อวันที่ 2 ธันวาคม พ.ศ. 2518





AIA

(ASEAN Investment Area)

เขตการลงทุนอาเซียน จัดตั้งขึ้นตามกรอบความตกลงว่า
ด้วยเขตลงทุนอาเซียน ที่ลงนามเมื่อ ปี พ.ศ. 2541
เพื่อส่งเสริมให้มีภาวะการลงทุนที่โปร่งใสและเสรีในอาเซียน
ในอันที่จะดึงดูดการลงทุนจากภายในและภายนอกภูมิภาค
โดยให้ประเทศสมาชิกเปิดให้มีการลงทุนทางอุตสาหกรรม
และให้มีการปฏิบัติเยี่ยงคนชาติ
แก่นักลงทุนอาเซียนภายในปี พ.ศ. 2553
และแก่นักลงทุนทั่วไปภายในปี พ.ศ. 2563
โดยครอบคลุมการลงทุนโดยตรงทั้งหมด
ในสาขาอุตสาหกรรมการผลิต เกษตร ประมง ป่าไม้
และเหมืองแร่ รวมทั้งการบริการที่เกี่ยวข้อง
กับสาขาการผลิตดังกล่าว
ยกเว้นการลงทุนในตลาดหลักทรัพย์



พม่า

ประเทศพม่ามีชื่อเรียกอย่างเป็นทางการว่า สาธารณรัฐแห่งสหภาพพม่า และมีชื่อเป็นภาษาอังกฤษว่า Republic of the Union of Myanmar

ธงชาติพม่า



ธงและความหมายของธง

เป็นธงสามสีรูปสี่เหลี่ยมผืนผ้า ภายในแบ่งตามแนวนอน ความกว้างเท่ากัน พื้นสีเหลือง สีเขียว และสีแดง เรียงตามลำดับจากบนลงล่าง กลางธงมีรูปดาวห้าแฉกสีขาวขนาดใหญ่

ความหมายของสัญลักษณ์ในธงชาติประกอบด้วย

สีเขียว หมายถึงสันติภาพ ความสงบ และความอุดมสมบูรณ์ของพม่า

สีเหลือง หมายถึงความสามัคคี

สีแดง หมายถึงความกล้าหาญ ความเข้มแข็ง เด็ดขาด

ดาวสีขาว หมายถึงสหภาพอันมั่นคงเป็นเอกภาพ

ตราแผ่นดิน (Coat of Arms)



ลักษณะของดวงตราประกอบด้วยรูปสิงห์แบบศิลปะพม่า จำนวน 2 ตน อยู่ในท่านั่งรักษาการณ์ หันหลังให้กันและกัน ที่กลางตรานั้นมีภาพของแผนที่ประเทศพม่ารองรับด้วยช่อใบมะกอกคู่ ล้อมรอบด้วยลวดลายบุปผชาติตามแบบศิลปะพม่า ที่บนสุดของดวงตราเป็นรูปดาวห้าแฉกดวงหนึ่ง รูปเหล่านี้รองรับด้วยม้วนแพรแถบจารึกนามเต็มของประเทศด้วยใจความว่า "สาธารณรัฐแห่งสหภาพพม่า"

เข้าร่วมเป็นสมาชิกอาเซียน

ประเทศพม่าเข้าเป็นสมาชิกอาเซียนเมื่อวันที่ 23 กรกฎาคม

พ.ศ. 2540

ประเทศพม่าไม่ได้เป็นเจ้าภาพการประชุมสุดยอดอาเซียน เนื่องจากถูกกีดตันจากสหรัฐอเมริกาและสหภาพยุโรป

ข้อมูลพื้นฐานที่ควรทราบ

ประเทศพม่า

เมืองหลวงชื่อ : กรุงเนปีดอ

เมืองหลวงเก่าและเป็นเมืองที่ใหญ่ที่สุด : ย่างกุ้ง

วันชาติ : 4 มกราคม

ประชากร : 55 ล้านคนประกอบด้วยชนกลุ่มน้อยต่างๆมากมาย

ภาษาราชการ : ภาษาพม่า นอกจากภาษาพม่า ซึ่งเป็นภาษาราชการแล้ว พม่ามีภาษาหลักที่ใช้งานในประเทศถึงอีก 18 ภาษา

สกุลเงิน : จ๊าด (MMK) อัตราแลกเปลี่ยน 1 บาท = 0.22 จ๊าด(โดยประมาณ)

เขตเวลา : เวลาช้ากว่าประเทศไทย 30 นาที

ดอกไม้ประจำชาติ : ดอกประดู่

สาธารณรัฐแห่งสหภาพพม่า (Union of Myanmar) เป็นประเทศในเอเชียตะวันออกเฉียงใต้ ซึ่งเดิมเรียกว่า Burma หรือที่คนไทยรู้จักในชื่อพม่า ในปี พ.ศ. 2532 พม่าได้เปลี่ยนชื่อประเทศเป็น Myanmar ชาวพม่าเรียกชื่อประเทศตนเองว่า บะหม่า

ลักษณะภูมิประเทศ

ภาคเหนือ : มีเทือกเขาปัดไก เป็นพรมแดนระหว่างพม่าและอินเดีย

ภาคตะวันตก : มีเทือกเขาอาระกันโยมากันเป็นแนวยาว

ภาคตะวันออกเฉียงเหนือ : เป็นที่ราบสูงชัน

ภาคใต้ : มีทิวเขาตะนาวศรี กั้นระหว่างไทยกับพม่า
ภาคกลาง : เป็นที่ราบลุ่มแม่น้ำอิระวดี

เศรษฐกิจ

- เกษตรกรรม เป็นอาชีพหลัก เขตเกษตรกรรมคือบริเวณดินดอนสามเหลี่ยมปากแม่น้ำอิระวดี และแม่น้ำสะโตง ปลูกข้าวเจ้า ปอกระเจา อ้อย และพืชเมืองร้อนอื่นๆ
- การทำเหมืองแร่ ภาคกลางตอนบนมีน้ำมันปิโตรเลียม ภาคตะวันออกเฉียงเหนือ ชุดแร่ หิน สังกะสี และภาคตะวันออกเฉียงใต้ ทำเหมืองดีบุก
- การทำป่าไม้ มีการทำป่าไม้สักทางภาคเหนือ ส่งออกขายและล่องมาตามแม่น้ำอิระวดีเข้าสู่ย่างกุ้ง
- อุตสาหกรรม กำลังพัฒนา อยู่บริเวณตอนล่าง เช่น ย่างกุ้ง พม่าเป็นประเทศกำลังพัฒนา รายได้ของประชากรต่อหัวจึงอยู่ในเกณฑ์ต่ำมาก

การเมือง : พม่าตกเป็นอาณานิคมของอังกฤษในปี พ.ศ. 2429 และได้รับเอกราชจากอังกฤษเมื่อวันที่ 4 มกราคม พ.ศ. 2491

วัฒนธรรม : พม่าได้รับอิทธิพลทั้งจากจีน อินเดีย และไทย มาช้านาน ดังสะท้อนให้เห็นในด้านภาษา ดนตรี และอาหาร สำหรับศิลปะของพม่านั้นได้รับอิทธิพลจากวรรณคดีและพระพุทธศาสนานิกายเถรวาทมาตั้งแต่ครั้งโบราณ ในปัจจุบันนี้พม่ายังได้รับอิทธิพลจากตะวันตกมากขึ้น ด้านการแต่งกาย ชาวพม่าทั้งหญิงและชายนิยมนุ่งโจงกระเบน เรียกว่า

ลองยี ส่วนการแต่งกายแบบโบราณเรียกว่า ลุนตยาอซิก

ศาสนา : พม่ามีศาสนาพุทธเป็นศาสนาประจำชาติ เพราะมีผู้นับถือศาสนาพุทธ 92.3%

การคมนาคมขนส่ง : การขนส่งทางบก ได้แก่ ทางถนนและทางรถไฟ ถนนในพม่าส่วนใหญ่ขนานไปกับภูเขาและแม่น้ำ ทอดไปตามความยาวของประเทศ เช่นเดียวกับทางรถไฟ

การขนส่งทางน้ำยังมีความสำคัญต่อเศรษฐกิจของประเทศพม่าเป็นอย่างมาก และยังเป็นเส้นทางคมนาคมหลักมาตั้งแต่อดีตจนถึงปัจจุบันเนื่องจากพื้นที่บริเวณปากแม่น้ำอิระวดีมีทางน้ำอยู่มากมาย และเป็นเขตที่มีประชาชนพลเมืองอาศัยอยู่หนาแน่นที่สุด ประกอบกับเส้นทางถนนและทางรถไฟยังมีจำกัด

ประวัติศาสตร์

ประวัติศาสตร์ของพม่านั้นมีความยาวนานและซับซ้อน มีชนหลายเผ่าพันธุ์เคยอาศัยอยู่ในดินแดนแห่งนี้ เผ่าพันธุ์เก่าแก่ที่สุดที่ปรากฏได้แก่มอญ ความซับซ้อนของประวัติศาสตร์พม่ามิได้เกิดขึ้นจากกลุ่มชนที่อาศัยอยู่ในดินแดนพม่าเท่านั้น แต่เกิดจากความสัมพันธ์กับเพื่อนบ้านอันได้แก่ จีน อินเดีย บังกลาเทศ ลาว และไทย

เมื่อมาถึงยุคล่าอาณานิคมของชาติตะวันตก พม่าก็ตกเป็นเป้าหมายของการถูกยึดครองโดยเฉพาะอย่างยิ่งจากชาวอังกฤษที่พยายามเข้ามายึดครองดินแดนแถบนี้ กองทัพอังกฤษได้เข้าทำสงครามกับพม่าด้วยกันถึงสามครั้งและทุกครั้งที่สงครามจบลงพม่าก็ต้องสูญเสียดินแดน

พร้อมด้วยทรัพยากรต่างๆ ให้กับอังกฤษ จนเมื่อพม่าได้ทำสงครามกับอังกฤษในครั้งที่สามในปี พ.ศ. 2429 ซึ่งในครั้งนี้นักกองทัพอังกฤษก็ได้ยึดประเทศพม่าเป็นเมืองขึ้นอย่างสมบูรณ์ทำให้พม่าตกเป็นอาณานิคมของอังกฤษตั้งแต่นั้นมา

ก่อนการเกิดสงครามโลกครั้งที่ 2 เล็กน้อย ญี่ปุ่นได้เข้ามามีบทบาทในเอเชียตะวันออกเฉียงใต้ และในช่วงสงครามโลกครั้งที่ 2 ญี่ปุ่นก็ได้ยึดพม่าไว้ได้ชั่วคราว

เมื่อสงครามสงบลง พรรคการเมืองของนายอองซานผู้ซึ่งเป็นบิดาของนางอองซานซูจีได้เรียกร้องขอเอกราชจากอังกฤษ แต่อังกฤษยืนยันที่จะให้พม่ามีอิสรภาพปกครองตนเองภายใต้เครือจักรภพ โดยมีข้าหลวงใหญ่อังกฤษประจำพม่าช่วยให้คำปรึกษา แต่อองซานมีอุดมการณ์ที่ต้องการเอกราชอย่างสมบูรณ์ อังกฤษได้พยายามสนับสนุนพรรคการเมืองอื่นๆ ขึ้นแข่งกับพรรคของอองซานแต่ก็ไม่เป็นผลสำเร็จ จึงยินยอมให้พรรคของอองซาน ขึ้นบริหารประเทศโดยมีอองซานเป็นหัวหน้า อองซานมีนโยบายสร้างความมั่นคงทางเศรษฐกิจ และต้องการเจรจากับรัฐบาลอังกฤษโดยสันติวิธี จึงทำให้เกิดความขัดแย้งกับฝ่ายนิยมคอมมิวนิสต์ อองซานและคณะรัฐมนตรีอีก 6 คน จึงถูกลอบสังหารเมื่อวันที่ 19 กรกฎาคม พ.ศ. 2490 ขณะที่เดินออกจากที่ประชุมสภา และในที่สุดเมื่อวันที่ 4 มกราคม พ.ศ. 2491 อังกฤษจึงได้มอบเอกราชให้แก่พม่าอย่างสมบูรณ์



กัมพูชา

ชื่ออย่างเป็นทางการ เรียกว่า ราชอาณาจักรกัมพูชาหรือประเทศ
กัมพูชา มีชื่อเป็นภาษาอังกฤษว่า Kingdom of Cambodia

ธงชาติกัมพูชา



ธงและคความหมายของธง

เป็นรูปสี่เหลี่ยมผืนผ้า กว้าง 2 ส่วน ยาว 3 ส่วน ผืนธงแบ่งตามแนวยาวเป็น 3 ริ้ว โดยริ้วกลางนั้นเป็นพื้นสีแดง กว้าง 2 ส่วน มีรูปปราสาทหินนครวัดสามยอดสีขาวอยู่ตรงกลาง ริ้วที่อยู่ด้านนอกทั้งสองด้านนั้นกว้างริ้วละ 1 ส่วน

สีน้ำเงิน ของสัญลักษณ์ในธงนั้นสะท้อนถึง 3 สถาบันหลักของประเทศ ดังปรากฏในคำขวัญประจำชาติว่า "ชาติ ศาสนา พระมหากษัตริย์"

สีแดง หมายถึงชาติ

ปราสาทนครวัดสีขาวยังหมายถึง สันติภาพและศาสนา ซึ่งเดิมมีรากเหง้าจากศาสนาพราหมณ์-ฮินดู และได้เปลี่ยนแปลงมาเป็นพระพุทธศาสนาในปัจจุบัน

ตราแผ่นดิน (Coat of Arms)



ตราแผ่นดินของกัมพูชาเป็นรูปฉลองพระองค์ครุยคลุมพานแว่นฟ้า อัญเชิญพระแสงขรรค์และเครื่องหมายอุณาโลมภายใต้พระมหามงกุฎเปล่งรัศมี มีลายช่อต่อออกมาจากกรรเจีจกรทั้งสองข้าง รูปดังกล่าวอยู่เหนือรูปตาราชของเครื่องราชอิสริยาภรณ์แห่งกัมพูชา (Royal Order of Cambodia) และมีรูปปลายก้านช่ออยู่ใต้รูปฉลองพระองค์ครุยอีกชั้นหนึ่ง ถัดมาทางด้านข้างทั้ง 2 ด้านขนาดด้วยรูปฉัตร 5 ชั้น ซึ่งประคองโดยคชสีห์ทางด้านซ้าย และราชสีห์ทางด้านขวา เบื้องล่างสุดของรูปทั้งหมดเป็นแพรแถบแสดงข้อความว่า "พระเจ้ากรุงกัมพูชา" ด้วยอักษรเขมรแบบอักษรมูล

ความหมายของสัญลักษณ์ในดวงตรามีดังต่อไปนี้

1. รัศมีที่เปล่งออกมาจากพระมหามงกุฎ หมายถึง ความเจริญรุ่งเรืองแห่งอารยธรรมเขมร
2. ฉัตร 5 ชั้นทั้งสองคัน หมายถึง พระมหากษัตริย์และสมเด็จพระราชินี
3. พระแสงขรรค์ หมายถึง พระราชอำนาจและความยุติธรรมราชสีห์และคชสีห์ หมายถึง ปวงชนชาวกำพูชาผู้ค้ำจุนราชบัลลังก์

เข้าร่วมเป็นสมาชิกอาเซียน

เข้าเป็นสมาชิกอาเซียน เมื่อวันที่ 30 เมษายน พ.ศ. 2542

เป็นเจ้าภาพจัดการประชุมสุดยอดอาเซียน

เป็นเจ้าภาพจัดการประชุมสุดยอดอาเซียน ครั้งที่ 8 เมื่อวันที่ 4-5 พฤศจิกายน พ.ศ. 2545 ที่กรุงพนมเปญ

ข้อมูลพื้นฐานที่ควรทราบ

ประเทศกัมพูชา ตั้งอยู่ทางทิศตะวันออกเฉียงใต้ของแหลมอินโดจีน มีพื้นที่ประมาณ 181,000 ตารางกิโลเมตร

พรมแดนและเส้นเขตแดนของประเทศกัมพูชา ส่วนใหญ่กำหนดขึ้นโดยฝรั่งเศส มีอาณาเขตติดต่อกับประเทศข้างเคียง อยู่สามประเทศคือ ไทย ลาว และเวียดนาม

ทิศเหนือ ติดต่อกับประเทศไทยในเขตจังหวัดบุรีรัมย์ สุรินทร์ ศรีสะเกษ และอุบลราชธานี และติดต่อกับประเทศลาว

ทิศตะวันออกเฉียงเหนือ และทิศตะวันออก ติดต่อกับประเทศเวียดนาม

ทิศตะวันออกเฉียงใต้และทิศใต้ ติดต่อกับประเทศเวียดนาม และอ่าวไทย

ทิศตะวันตกเฉียงใต้ และทิศตะวันตก ติดต่อกับประเทศไทย ในเขตจังหวัดตราด จันทบุรี และปราจีนบุรี

จำนวนประชากร : ประมาณ 16,000,000 คน เป็นเชื้อชาติ ชาวเขมร 85% ชาวญวน 5% ชาวจีน 5% อื่นๆ 5%

ภาษา : ภาษาเขมรเป็นภาษาทางการ ส่วนภาษาที่ใช้โดยทั่วไป ได้แก่ ภาษาอังกฤษ ภาษาฝรั่งเศส ภาษาเวียดนาม ภาษาไทย และภาษาจีน

ศาสนา : ศาสนาพุทธเป็นศาสนาประจำชาติ นิกายเถรวาท (แยกเป็น 2 นิกายย่อย คือ ธรรมยุตินิกายและมหานิกาย) เพราะมีผู้นับถือพระประมาณ 95% และศาสนาอื่นๆ อาทิ ศาสนาอิสลามและศาสนาคริสต์

สภาพภูมิอากาศ : ร้อนชื้น มีฤดูฝนยาวนาน อุณหภูมิโดยเฉลี่ย 20-36 องศาเซลเซียส

เมืองหลวง : กรุงพนมเปญ (Phnom Penh)

ระบอบการปกครอง : ประชาธิปไตยแบบรัฐสภา โดยมีพระมหากษัตริย์เป็นประมุขภายใต้รัฐธรรมนูญสภานิติบัญญัติ

หน่วยเงินตรา : เงินเรียล (Riel) อัตราแลกเปลี่ยน 1 บาท = 100 เรียล

เขตเวลา : เวลาเดียวกันกับประเทศไทย

ดอกไม้ประจำชาติ : ดอกลำดวน

เศรษฐกิจ : ประเทศกัมพูชาเป็นประเทศเกษตรกรรม

เกษตรกรรม : อยู่บริเวณที่ราบภาคกลาง รอบทะเลสาบเขมร พืชที่สำคัญคือ ข้าวเจ้า ยางพารา พริกไทย

การประมง : บริเวณรอบทะเลสาบเขมร เป็นแหล่งประมง

น้ำจืดที่สำคัญที่สุดในภูมิภาค

การทำป่าไม้ : บริเวณเขตภูเขาทางภาคเหนือ โดยล่องมาตามแม่น้ำโขง

ระบบคมนาคม

ทางรถไฟ มีเส้นทางรถไฟสำคัญ 2 สาย ได้แก่ กรุงเทพมหานคร - ศรีสะเกษ และกรุงเทพมหานคร - กัมปงโซม มีความยาวรวมทั้งสิ้น 702 กิโลเมตร

ทางรถยนต์ มีความยาวรวมกัน 14,790 กิโลเมตร แต่อยู่ในสภาพใช้การได้ดีเพียง 2,600 กิโลเมตร

ทางน้ำ มีท่าเรือระหว่างประเทศที่กรุงเทพมหานครและกรุงเทพฯ (กัมปงโซม) และมีเส้นทางเดินเรือภายในประเทศตามลำแม่น้ำโขง แม่น้ำทะเลสาบ และแม่น้ำบาสัก

ทางอากาศ มีท่าอากาศยานที่สำคัญ 2 แห่ง คือ ท่าอากาศยานนานาชาติโปเชนตง กรุงเทพมหานคร และท่าอากาศยานเมืองเสียมราฐ

ประวัติศาสตร์

จากหลักฐานทางประวัติศาสตร์ ศิลจารึก จดหมายเหตุ รวมทั้งมรดกทางศิลปวัฒนธรรมที่ยังปรากฏอยู่เป็นจำนวนมากในดินแดนกัมพูชา ไทย ลาว และเวียดนาม แสดงให้เห็นถึงความเป็นชาติอันเก่าแก่ของกัมพูชา แสดงให้เห็นถึงความยิ่งใหญ่ทางการเมือง ทางทหาร และทางอารยธรรมของกัมพูชาว่าเป็นชาติที่รุ่งเรืองมากชาติหนึ่งของโลกในอดีตกัมพูชาเป็นอาณาจักรที่ยิ่งใหญ่มาก ยิ่งใหญ่จนสามารถสร้างนครวัด นครธม เป็นศูนย์กลางของอาณาจักร แต่ต่อมาพ่ายแพ้แก่อยุธยา กลายเป็นรัฐบริวารของอยุธยาและอยู่กับอยุธยามานานถึงกว่า 400 ปี จนเมื่อฝรั่งเศสเริ่มล่าอาณานิคมและเข้ามามีอำนาจในอินโดจีน

และเข้ายึดดินแดนในอินโดจีนเป็นอาณานิคม ดินแดนเขมรที่เคยเป็นของไทยมาช้านาน คือ เมืองพระตะบอง เสียมราฐ และศรีโสภณก็ถูกฝรั่งเศสยึดไปเพื่อแลกเปลี่ยนกับอำนาจศาล เมืองด่านซ้าย และจังหวัดตราด ซึ่งตรงกับสมัยรัชสมัยรัชกาลที่ 5 กัมพูชาก็เลยกายเป็นรัฐในอารักขาของฝรั่งเศสตั้งแต่ พ.ศ. 2406 ในช่วงสงครามโลกครั้งที่ 2 ญี่ปุ่นก็ได้เข้ามายึดครองกัมพูชา แต่เมื่อสิ้นสุดสงครามโลกฝรั่งเศสก็ได้ขับไล่ญี่ปุ่นออกจากกัมพูชา กัมพูชาจึงต้องตกเป็นของฝรั่งเศสอีกครั้งหนึ่ง จนกระทั่งเมื่อเดือนกุมภาพันธ์ พ.ศ. 2497 จึงได้ให้เอกราชอย่างสมบูรณ์กับกัมพูชา แต่หลังจากการได้รับเอกราชประเทศกัมพูชาก็เข้าสู่ภาวะสงครามกลางเมืองเช่นในอดีต อันมีสาเหตุมาจากความขัดแย้งของคนในชาติ ผู้คนถูกเข่นฆ่าล้มตายเป็นล้านๆ คน และผลจากสงครามทำให้โบราณสถานต่างๆ ถูกทำลาย เมืองนครธมและปราสาทเทวาลัยในศูนย์กลางเก่าของอาณาจักรกัมพูชา ซึ่งอยู่ในบริเวณเมืองเสียมเรียบได้กลายสภาพเป็นเมืองร้างทิ้งร่องรอยอารยธรรมอันยิ่งใหญ่ไว้ในป่า ประเทศตกอยู่ภายใต้การปกครองของเขมรแดงอยู่ระยะหนึ่ง จนกองกำลังของเฮงสัมรินที่มีเวียดนามหนุนหลังเข้ามาขับไล่เขมรแดงออกไป และการเข้ามาใกล้เคียงของสหประชาชาติ เพื่อยุติสงครามกลางเมือง



คำศัพท์ที่ควรรทราบเกี่ยวกับอาเซียน

AFTA

AFTA(อาฟต้า) ย่อมาจากคำภาษาอังกฤษว่า ASEAN FREE TRADE AREA เป็นข้อตกลงทางการค้า สำหรับสินค้าที่ผลิตภายในประเทศสมาชิกอาเซียนทั้งหมด

อาฟต้าเกิดขึ้นจากการประชุมสุดยอดอาเซียนครั้งที่ 4 เมื่อเดือนมกราคม พ.ศ. 2535 ณ ประเทศสิงคโปร์ โดยนายกรัฐมนตรีอานันท์ ปันยารชุนเป็นผู้เสนอและประเทศสมาชิกได้มีมติเห็นชอบข้อเสนอของประเทศไทย

จุดมุ่งหมายเพื่อเป็นการเปิดเสรีทางการค้าระหว่างกันโดยใช้อัตราภาษีพิเศษที่เท่ากัน สำหรับสินค้าของประเทศในกลุ่มอาเซียนตามความตกลงว่าด้วยการขยายความร่วมมือทางเศรษฐกิจของอาเซียนและตามข้อตกลงว่าด้วยการใช้อัตราภาษีพิเศษที่เท่ากันสำหรับเขตการค้าเสรีอาเซียน

AMMH (ASEAN Ministerial Meeting on Haze)

การประชุมรัฐมนตรีอาเซียนเกี่ยวกับปัญหาหมอกควัน "จัดขึ้นตามความจำเป็นและด้วยความเห็นชอบของทุกประเทศสมาชิก เพื่อติดตามความคืบหน้าของการดำเนินการตามแผนปฏิบัติการอาเซียนด้านปัญหาหมอกควัน"

ASEAN Vision 2020 วิสัยทัศน์อาเซียน พ.ศ. 2563

เป็นเอกสารซึ่งที่ประชุมสุดยอดอาเซียนที่กรุงกัวลาลัมเปอร์ เมื่อวันที่ 15 ธันวาคม พ.ศ. 2540 ได้ให้ความเห็นชอบ เพื่อแสดงถึงความมุ่งมั่นและพันธกรณีของอาเซียนที่จะนำประชาชนในภูมิภาคนี้ไปสู่

- (1) การเป็นภูมิภาคที่มีสันติภาพและเสถียรภาพ
- (2) ความเป็นหุ้นส่วนเพื่อการพัฒนาอย่างไม่หยุดยั้งด้วยการรวมตัวทางเศรษฐกิจอย่างใกล้ชิดยิ่งขึ้น
- (3) การเป็นสังคมที่เปิดกว้าง ความเป็นปึกแผ่นและเอื้ออาทรต่อกัน
- (4) การกระชับความสัมพันธ์กับคู่เจรจาและโลกภายนอกบนพื้นฐานของความเป็นหุ้นส่วนที่เท่าเทียมกันและความเคารพซึ่งกันและกัน

ASEAN Content

สัดส่วนวัตถุดิบภายในอาเซียน หมายถึง สินค้าซึ่งมีสัดส่วนของวัตถุดิบที่มีแหล่งกำเนิดจากประเทศสมาชิกอาเซียน อย่างน้อยร้อยละ 40

AIPO (ASEAN Inter-Parliamentary Organization)

องค์การรัฐสภาอาเซียน "เป็นเวทีการประชุมของผู้แทนรัฐสภาของประเทศสมาชิกอาเซียนจัดขึ้นเป็นประจำทุกปี"

APEC (Asia Pacific Economic Cooperation)

ความร่วมมือทางเศรษฐกิจในเอเชีย-แปซิฟิก " เป็นกระบวนการความร่วมมือทางเศรษฐกิจ ก่อตั้งเมื่อปี พ.ศ. 2532 มีเป้าหมายในการเปิดการค้าเสรีและการลงทุน ภายในปี พ.ศ. 2553 สำหรับสมาชิก

พัฒนาแล้ว และปี พ.ศ. 2563 สำหรับสมาชิกกำลังพัฒนา ขณะนี้มีสมาชิกประกอบด้วย ออสเตรเลีย บรูไนดารุสซาลาม แคนาดา ชิลี จีน ฮังการี อินโดนีเซีย ญี่ปุ่น สาธารณรัฐเกาหลี มาเลเซีย เม็กซิโก นิวซีแลนด์ ปาปัวนิวกินี เปรู ฟิลิปปินส์ รัสเซีย สิงคโปร์ จีนไทเป ไทย สหรัฐอเมริกา และเวียดนาม โดยประเทศไทยเป็นสมาชิกก่อตั้ง"

ASMC (ASEAN Specialised Meteorology Centre)

ศูนย์อุตุนิยมวิทยาอาเซียน ตั้งอยู่ที่สิงคโปร์ ทำหน้าที่เป็นกลไกในการติดตามสภาพภูมิอากาศและสภาวะหมอกควันอันเกิดจากไฟไหม้ป่า



บรรณานุกรม

1. http://www.op.gov.ph/museum/symbols_coa.asp
2. www.ประเทศไทย.com
3. www.baanjomyut.com
4. region1.prd.go.th
5. www.educatepark.com
6. www.thaigoodview.com
7. www.satrinon.ac.th
8. <http://th.wikipedia.org>
9. <http://aseansummit.police7.go.th>
10. <http://www.google.com>
11. www.thaimaster.com
12. www.akitia.com/asean-national...
13. www.thaichamber.org/.../static_detail.asp?





ไทย สิงคโปร์ มาเลเซีย อินโดนีเซีย ฟิลิปปินส์ บรูไน เวียดนาม ลาว พม่า กัมพูชา

จากจุดเริ่มต้นเมื่อปี พ.ศ. 2510 มาถึงปัจจุบัน พ.ศ. 2555 กลุ่มประเทศอาเซียนเริ่มมีบทบาทมากขึ้นในสายตาประชาคมโลกและเริ่มเป็นที่ยอมรับมากขึ้น แต่ในสายตาหรือในความคิดเห็นของประชาชนคนไทยซึ่งจะต้องรับรู้หรือ**เตรียมความพร้อมในการเป็นหนึ่งเดียวกับประเทศเพื่อนบ้านที่ต่างก็เข้าร่วมในประชาคมกลุ่มประเทศอาเซียน** ไม่ทราบว่าคนไทยโดยเฉพาะนักเรียน นักศึกษา และครูบา-อาจารย์ได้รับทราบและเรียนรู้เกี่ยวกับเรื่องใกล้ตัวเรื่องนี้มากนักหรือไม่ เราอาจจะภูมิใจในประเทศของเรามากจนไม่ได้สนใจประเทศเพื่อนบ้าน

ผู้เขียนได้สัมผัสกับนักเรียน นักศึกษาตลอดจนผู้คนในสังคมเป็นจำนวนมากและได้ทราบถึงจุดอ่อนในเรื่องนี้ โดยเฉพาะอย่างยิ่งในหมู่นักเรียนและนักศึกษาซึ่ง**ส่วนใหญ่แล้วยังไม่รู้ด้วยซ้ำว่าประชาคมอาเซียนนั้นคืออะไร ประกอบด้วยประเทศอะไรบ้างและจะมีผลกระทบอะไรเกี่ยวกับเรา**



ดวงกมลพับลิชชิ่ง

นำเสนอหนังสือดี มีคุณค่า

ความรู้เบื้องต้นกลุ่มประเทศอาเซียน

ISBN 978-616-511-154-6



ราคา 119 บาท