



พระราชกฤษฎีกา

กำหนดเขตที่ดินในบริเวณที่ที่จะเวนคืน

เพื่อขยายทางหลวงแผ่นดินหมายเลข ๓๐๘๗ สายราชบุรี - เข้มืองผาปกค้างคาว

ตอนอำเภอเมืองราชบุรี - อำเภอจอมบึง

พ.ศ. ๒๕๓๖

ภูมิพลอดุลยเดช ป.ร.

ให้ไว้ ณ วันที่ ๒๖ ธันวาคม พ.ศ. ๒๕๓๖

เป็นปีที่ ๔๘ ในรัชกาลปัจจุบัน

พระบาทสมเด็จพระปรมินทรมหาภูมิพลอดุลยเดช มีพระบรมราชโองการโปรดเกล้าฯ ให้
ประกาศว่า

โดยที่เป็นการสมควรกำหนดเขตที่ดินในบริเวณที่ที่จะเวนคืน เพื่อขยายทางหลวงแผ่นดิน
หมายเลข ๓๐๘๗ สายราชบุรี - เข้มืองผาปกค้างคาว ตอนอำเภอเมืองราชบุรี - อำเภอจอมบึง
ในท้องที่อำเภอเมืองราชบุรี และอำเภอจอมบึง จังหวัดราชบุรี

อาศัยอำนาจตามความในมาตรา ๑๗๕ ของรัฐธรรมนูญแห่งราชอาณาจักรไทย และมาตรา ๖๘
วรรคหนึ่ง แห่งพระราชบัญญัติทางหลวง พ.ศ. ๒๕๓๕ ประกอบกับมาตรา ๕ วรรคสาม และมาตรา ๖
แห่งพระราชบัญญัติว่าด้วยการเวนคืนอสังหาริมทรัพย์ พ.ศ. ๒๕๓๐ จึงทรงพระกรุณาโปรดเกล้าฯ ให้
ตราพระราชกฤษฎีกาขึ้นไว้ ดังต่อไปนี้

มาตรา ๑ พระราชกฤษฎีกานี้เรียกว่า “พระราชกฤษฎีกากำหนดเขตที่ดินในบริเวณที่ที่จะ
เวนคืน เพื่อขยายทางหลวงแผ่นดินหมายเลข ๓๐๘๗ สายราชบุรี - เข้มืองผาปกค้างคาว ตอนอำเภอ
เมืองราชบุรี - อำเภอจอมบึง พ.ศ. ๒๕๓๖”



LIART

พฤษภาคม ๒๕๓๖

มาตรา ๒ พระราชกฤษฎีกานี้ให้ใช้บังคับตั้งแต่วันถัดจากวันประกาศในราชกิจจานุเบกษา เป็นต้นไป

มาตรา ๓ พระราชกฤษฎีกานี้ให้ใช้บังคับได้มีกำหนดสี่ปี

มาตรา ๔ ให้อธิบดีกรมทางหลวงเป็นเจ้าหน้าที่เวนคืนตามพระราชกฤษฎีกานี้

มาตรา ๕ เขตที่ดินในบริเวณที่ที่จะเวนคืนตามพระราชกฤษฎีกานี้ อยู่ในท้องที่อำเภอเมืองราชบุรี และอำเภอจอมบึง จังหวัดราชบุรี มีส่วนกว้างสองร้อยสี่สิบเมตร ทั้งนี้ ภายในแนวเขตตามแผนที่ท้ายพระราชกฤษฎีกานี้

มาตรา ๖ ให้รัฐมนตรีว่าการกระทรวงคมนาคมรักษาการตามพระราชกฤษฎีกานี้

การ

ผู้รับสนองพระบรมราชโองการ

ชวน หลีกภัย

นายกรัฐมนตรี

ค.เกล้าฯ ให้

หลวงแผ่นดิน

อำเภอจอมบึง

และมาตรา ๖๘

และมาตรา ๖

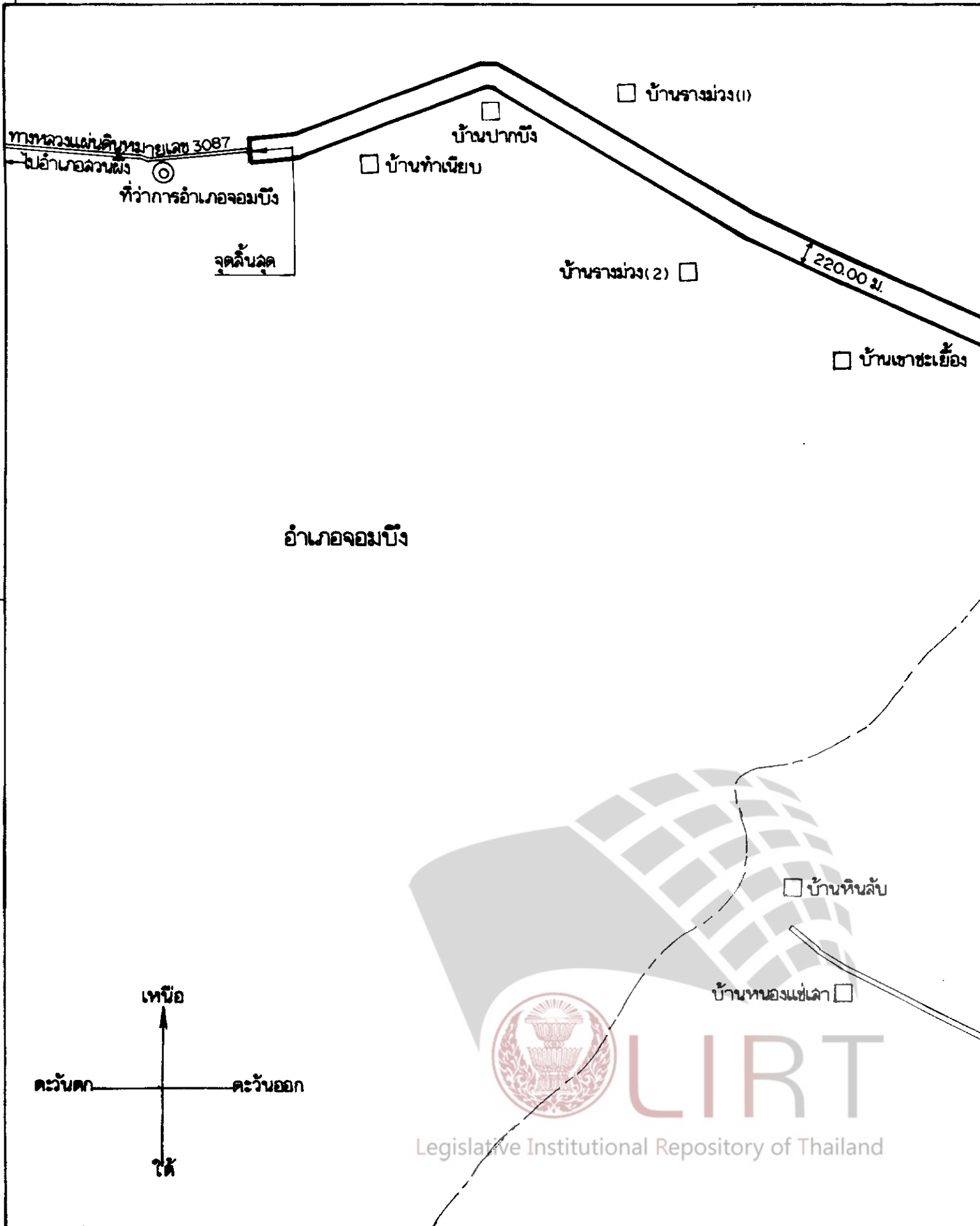
ค.เกล้าฯ ให้

บริเวณที่ที่จะ

ตอนอำเภอ



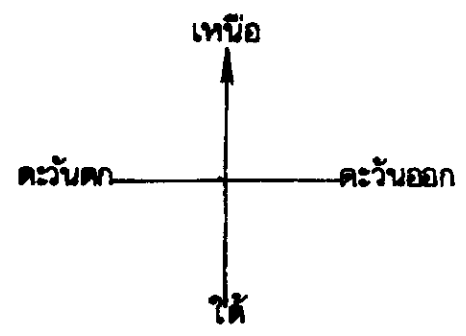
99.35



ทางหลวงแผ่นดินหมายเลข 3087
 ไปอำเภอฉวาง
 ที่ว่าการอำเภอจอมบึง
 จุดสิ้นสุด

อำเภอจอมบึง

13.35



แผนที่ท้ายพระราชกฤษฎีกา
กำหนดเขตที่ดินในบริเวณที่ที่จะเวนคืน
เพื่อขยายทางหลวงแผ่นดินหมายเลข 3087 ลาดราชบุรี - เขม็งผาปกค้ำ
ตอนอำเภอเมืองราชบุรี-อำเภอจอมบึง

พ.ศ. 2536

มาตราส่วน 1:50,000



99 40

บ้านรางม่วง (1)

2) □

220.00 ม.

□ บ้านเขาชะเอื้อง

บ้านไร่ (1) □

บ้านห้วยคั้ง □

□ บ้านหินลับ

บ้านหนองแช่ไผ □

ทางหลวงแผ่นดินหมายเลข 3207



LIART

Legislative Institutional Repository of Thailand

๑๘/๓๐

นคิน

ธ - เมืองผาบักคังคาว

บึง

กิโลเมตร

99 45

บ้านอำเภอบ้านโป่ง

ทางหลวงแผ่นดินหมายเลข 3089

อำเภอเมืองราชบุรี
จังหวัดราชบุรี

ห้วยเขย่ง

คลองเมือง

คลองรักหิน

น้ำ

ทางรถไฟ

แม่น้ำ

□ บ้านห้วยตะแคง

□ บ้านห้วยคัง

220.00 ม.

□ บ้านเขากรวด

□ บ้านสี่แยกเขาสูง

□ บ้านหนองจอก

□ บ้านหนองจอก

□ บ้านประตูเมือง

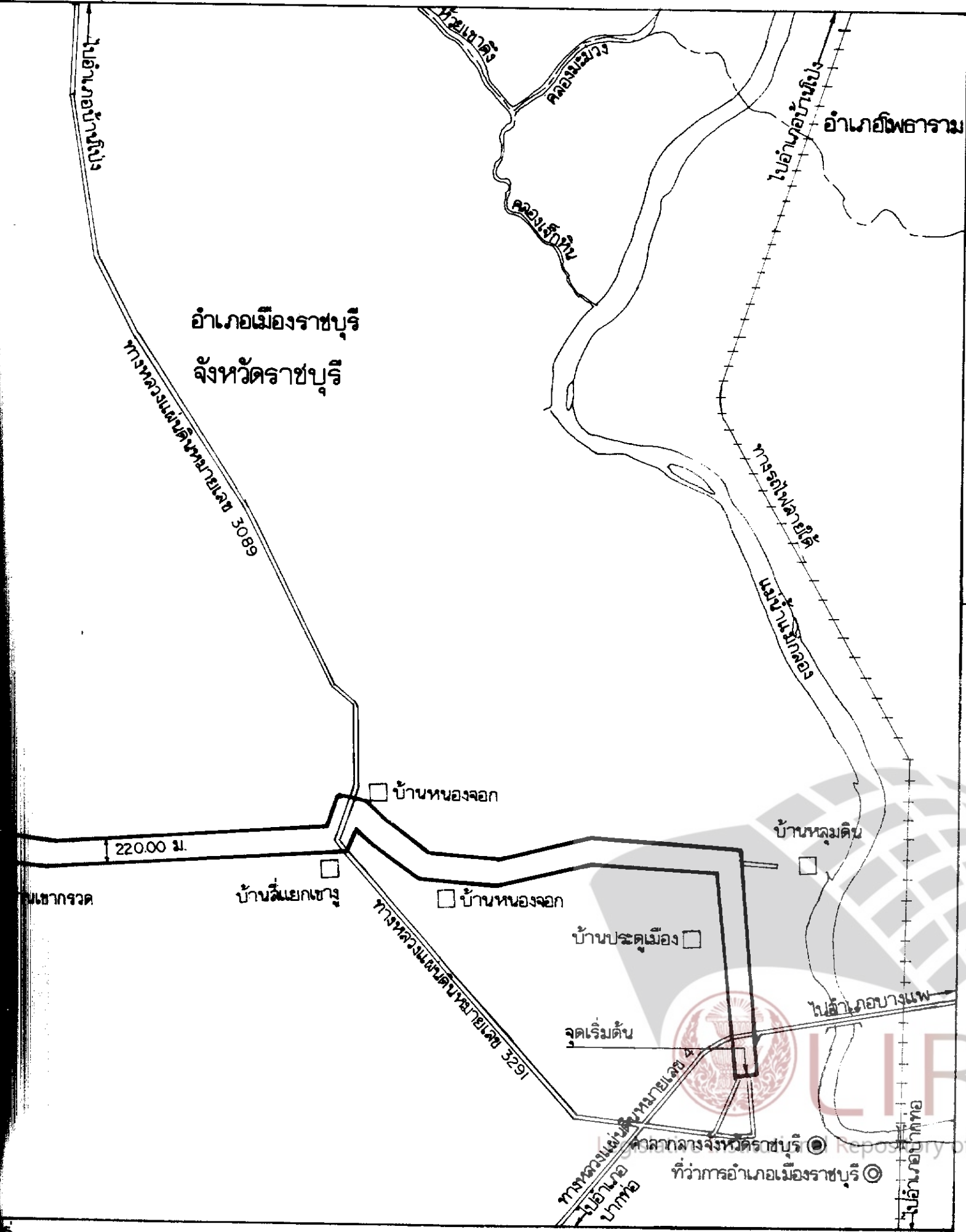
จุดเริ่มต้น

ทางหลวงแผ่นดินหมายเลข 3291

ทางหลวงแผ่นดินหมายเลข 4
บ้านท่า
บ้านท่า



LIBRT












335



LIERT
 Repository of Thailand

เครื่องหมาย

-  แนวเขตที่ดินในบริเวณที่ที่จะเวนคืน
-  เขตอำเภอ
-  ทางหลวง ถนน
-  ทางรถไฟ
-  สะพาน
-  แม่น้ำ คลอง ห้วย
-  ศาลากลางจังหวัด
-  ที่ว่าการอำเภอ
-  หมู่บ้าน

๒๕๐
 ๒๕๑
 ๒๕๒
 ๒๕๓
 ๒๕๔
 ๒๕๕
 ๒๕๖
 ๒๕๗







(นายวิชา สรรพเคราะห์)
ผู้อำนวยการกองจัดกรรมสิทธิ์ที่ดิน

(นายฉันทน์ ศรีรุ่งโรจน์)
อธิบดีกรมทางหลวง



หมายเหตุ :- เหตุผลในการประกาศใช้พระราชกฤษฎีกาฉบับนี้ คือ เนื่องจากมีความจำเป็นจะต้องขยายทางหลวงแผ่นดินหมายเลข ๓๐๘๗ สายราชบุรี - เขม็งผาปกแก้งควา ตอนอำเภอเมืองราชบุรี - อำเภอจอมบึง ในท้องที่อำเภอเมืองราชบุรี และอำเภอจอมบึง จังหวัดราชบุรี เพื่ออำนวยความสะดวกและความรวดเร็วแก่การจราจรและการขนส่งอันเป็นกิจการสาธารณูปโภค ในการนี้ สมควรกำหนดเขตที่ดินในบริเวณที่ที่จะเวนคืนในท้องที่ดังกล่าว เพื่อให้เจ้าหน้าที่หรือผู้ซึ่งได้รับมอบหมายจากเจ้าหน้าที่มีสิทธิเข้าไปทำการสำรวจ และเพื่อทราบข้อเท็จจริงเกี่ยวกับอสังหาริมทรัพย์ที่จะต้องเวนคืนที่แน่นอน จึงจำเป็นต้องตราพระราชกฤษฎีกานี้

