


๑๖ มกราคม ๒๔๘๘ ราชกิจจานุเบกษา เล่ม ๖๒ ตอนที่ ๔



พระราชกฤษฎีกา

กำหนดเขตที่ดินที่คืนป่าเขาพระเนียง ในท้องที่
ตำบลทุ่งหลวง อำเภอปากท่อ จังหวัดราชบุรี
พุทธศักราช ๒๔๘๘

ในพระปรมาภิไธยสมเด็จพระเจ้าอยู่หัวอานันทมหิดล

ผู้สำเร็จราชการแทนพระองค์

(ตามประกาศประธานสภาผู้แทนราษฎร

ลงวันที่ ๑ สิงหาคม พุทธศักราช ๒๔๘๗)

ปรีดี พนมยงค์

ตราไว้ ณ วันที่ ๑๕ ธันวาคม พุทธศักราช ๒๔๘๘

เป็นปีที่ ๑๑ ในรัชกาลปัจจุบัน

ตอนที่ ๔ เล่ม ๖๒ ราชกิจจานุเบกษา ๑๖ มกราคม ๒๔๘๘

โดยที่เห็นสมควรกำหนดเขตค้ำหวงห้ามที่ค้ำน้ำเขาพะเนียง
ในท้องที่ตำบลทุ่งหลวง อำเภอปากท่อ จังหวัดราชบุรี

ผู้สำเร็จราชการแทนพระองค์ ในพระปรมาภิไธยสมเด็จพระ
พระเจ้าอยู่หัว อาศัยอำนาจตามความในมาตรา ๕ แห่ง
พระราชบัญญัติว่าด้วยการหวงห้ามที่ค้ำนกร้างว่างเปล่าอันเป็น
สาธารณสมบัติของแผ่นดิน พุทธศักราช ๒๔๗๘ จึงให้ตรา
พระราชกฤษฎีกาขึ้นไว้ ดังต่อไปนี้

มาตรา ๑ พระราชกฤษฎีกานี้ให้เรียกว่า "พระราช
กฤษฎีกากำหนดเขตค้ำหวงห้ามที่ค้ำน้ำเขาพะเนียง ในท้องที่
ตำบลทุ่งหลวง อำเภอปากท่อ จังหวัดราชบุรี พุทธศักราช
๒๔๘๘"

มาตรา ๒ พระราชกฤษฎีกานี้ให้ใช้บังคับได้ตั้งแต่วัน
ประกาศในราชกิจจานุเบกษาเป็นต้นไป

มาตรา ๓ ให้อธิบดีกรมป่าไม้เป็นเจ้าหน้าที่ผู้มีอำนาจใน
การหวงห้ามที่ค้ำนตามพระราชกฤษฎีกานี้

มาตรา ๔ ให้หวงห้ามที่ค้ำนกร้างว่างเปล่าในท้องที่ตำบล
ทุ่งหลวง อำเภอปากท่อ จังหวัดราชบุรี ภายในแนวเขต

๑๖ มกราคม ๒๕๘๘ ราชกิจจานุเบกษา เล่ม ๖๒ ตอนที่ ๕

ตามแผนที่ท้ายพระราชกฤษฎีกา นี้ไว้เพื่อประโยชน์ในราชการ
แห่งกรมป่าไม้

ห้ามมิให้ตัดไม้หักกิ่ง จัดทำ หรือปลูกสร้างด้วย
ประการใดๆ ในที่นั้น เว้นแต่จะได้รับอนุญาตเป็นหนังสือ
จากเจ้าหน้าที่

มาตรา ๕ ให้รัฐมนตรีว่าการกระทรวงเกษตรและสหกรณ์
กรมป่าไม้รักษาการ

ผู้รับสนองพระบรมราชโองการ

ดวง อภัยวงศ์

นายกรัฐมนตรี

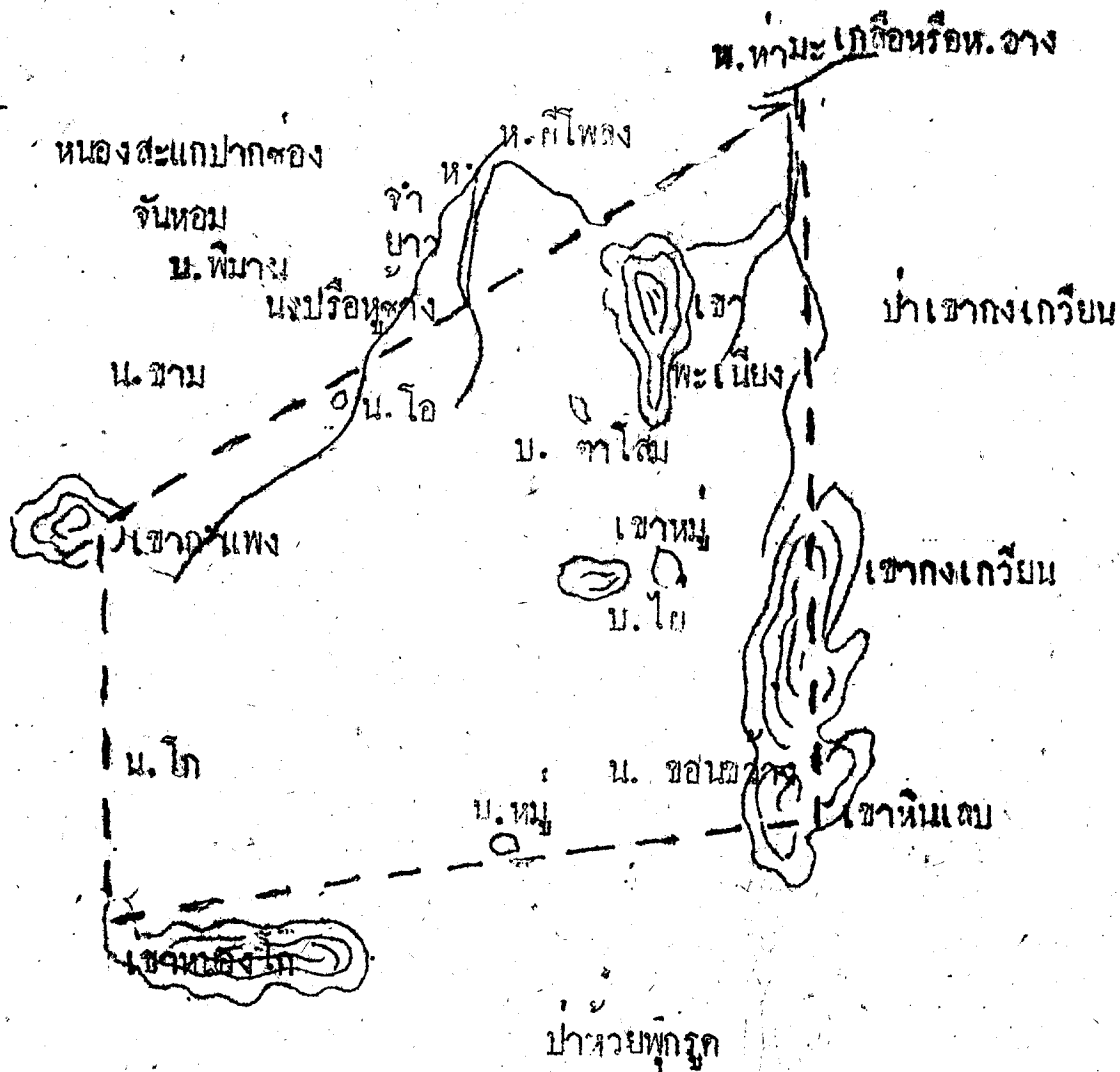
แผนที่แสดงเขตหวงห้ามตามพระราชกฤษฎีกา

กำหนดเขตหวงห้ามที่ดิน




ป่าเขาพระเนียง ตำบลทุ่งหลวง อำเภอปากท่อ จังหวัดราชบุรี

พ.ศ. ๒๔๖๖
พ.ร.ก. ๒๔๓๗

มาตราส่วน ๑:๑๐๐,๐๐๐



เครื่องหมาย

-  เขตหวงห้าม
-  ลำน้ำ ลำห้วย
-  ภูเขา

ทรง พิมพ์