

พังงา

amazing
THAILAND



พังงา พังงา





ท่องเที่ยววิถีไทย
เก๋ไก๋
สไตล์
ลึกลับ

เขาหน้ายักษ์



สารบัญ

การเดินทาง	๗
สถานที่ท่องเที่ยว	๘
อำเภอเมืองพังงา	๘
อำเภอคุระบุรี	๑๖
อำเภอตะกั่วป่า	๒๓
อำเภอกะปง	๒๙
อำเภอทับปุด	๓๐
อำเภอเกาะยาว	๓๐
อำเภอตะกั่วทุ่ง	๓๓
อำเภอท้ายเหมือง	๓๖
กิจกรรมท่องเที่ยว	๔๒
เทศกาลงานประเพณี	๔๒
สินค้าพื้นเมือง	๔๓
ร้านจำหน่ายสินค้าที่ระลึก	๔๔
ตัวอย่างรายการนำเที่ยว	๔๕
ข้อเสนอแนะในการท่องเที่ยว	๔๗
แผนที่	๕๐
หมายเลขโทรศัพท์สำคัญ	๕๔
ศูนย์บริการข่าวสารท่องเที่ยว ททท.	๕๕



อุทยานแห่งชาติหมู่เกาะลันตา

พังงา

แร่หินล้าน บ้านกลางน้ำ ถ้ำงามตา
ภูเขาแปลก แมกไม้จำปูน บริบูรณ์ด้วยทรัพยากร

พังงา เป็นจังหวัดที่มีภูมิประเทศส่วนใหญ่เป็นป่าเขา มีพื้นที่รวม ๔,๑๓๐.๘๘๕ ตารางกิโลเมตร ชื่อเดิมเรียกว่า “เมืองงูงา” ตามชื่อเืองงา หรือเขาพังงา ซึ่งอยู่ในตัวเมือง แต่เหตุที่เมืองงูงากลายเป็นเมืองพังงานั้น สันนิษฐานว่าน่าจะมาจากเมืองงูงาเป็นเมืองที่มีสินแร่อุดมสมบูรณ์ จึงมีชาวต่างประเทศมาติดต่อซื้อขายแร่ดีบุกกันมาก ซึ่งออกเสียงเมืองงูงาเป็นเมือง “พังงา” เพราะในภาษาอังกฤษเขียนเมืองงูงาว่า Phunga หรือ Punga

ตามพงศาวดารปรากฏว่าสมัยก่อนกรุงรัตนโกสินทร์นั้น เมืองพังงาเป็นเมืองแขวงขึ้นอยู่กับเมืองตะกั่วป่า จนถึงสมัยรัชกาลที่ ๑ แห่งกรุงรัตนโกสินทร์ จึงได้ยกฐานะเมืองพังงาขึ้นเป็นเมืองเทียบเท่าเมืองตะกั่วป่าและเมืองตะกั่วทุ่ง พร้อมทั้งโอนเมืองพังงาจากฝ่ายกรมท่ามาขึ้นเป็นฝ่ายกลาโหมตั้งแต่นั้นมา ในสมัยรัชกาลที่ ๓ ทรงมีพระราชดำริที่จะปรับปรุงการปกครองหัวเมืองชายฝั่งตะวันตก จึงแต่งตั้งพระยาบริรักษ์ภูธร (แสง ณ นคร) ขึ้นเป็นเจ้าเมืองพังงาคคนแรกใน พ.ศ. ๒๓๘๓ และให้ขึ้นตรงต่อกรุงเทพมหานคร

ภายหลังเมืองตะกั่วทุ่งได้เปลี่ยนฐานะเป็นอำเภอขึ้นกับเมืองพังงา จนถึงสมัยรัชกาลที่ ๗ เกิดภาวะเศรษฐกิจตกต่ำ ที่ประชุมเทศาภิบาลมณฑลภูเก็ต จึงมีมติให้รวมเมืองตะกั่วป่าขึ้นกับพังงาด้วย ตั้งแต่ พ.ศ. ๒๔๗๔ เป็นต้นมา แรกเริ่มที่ตั้งเป็นเมืองนั้น มีสำนักงานตั้งอยู่ที่บ้านชายค่าย ต่อมา พ.ศ. ๒๔๗๓ มีการสร้างศาลากลางจังหวัดขึ้นที่บ้านท้ายช้าง ครั้น พ.ศ. ๒๕๑๕ จึงได้สร้างศาลากลางหลังใหม่ขึ้นหน้าถ้ำพังช้าง ปัจจุบันอาคารศาลากลางได้สร้างขึ้นใหม่อยู่บริเวณหน้าเขารูปช้าง

จังหวัดพังงาแบ่งการปกครองออกเป็น ๘ อำเภอ คือ อำเภอเมืองพังงา อำเภอคุระบุรี อำเภอทับปุด

อำเภอกะปง อำเภอตะกั่วทุ่ง อำเภอตะกั่วป่า อำเภอท้ายเหมือง และอำเภอเกาะยาว

ระยะทางจากจังหวัดพังงาไปยังจังหวัดใกล้เคียง

ระนอง	๒๒๖	กิโลเมตร
สุราษฎร์ธานี	๑๙๖	กิโลเมตร
กระบี่	๘๖	กิโลเมตร
ภูเก็ต	๘๗	กิโลเมตร

ระยะทางจากอำเภอเมืองพังงาไปยังอำเภอต่าง ๆ

อำเภอคุระบุรี	๑๑๕	กิโลเมตร
อำเภอตะกั่วป่า	๖๙	กิโลเมตร
อำเภอกะปง	๔๕	กิโลเมตร
อำเภอทับปุด	๒๓	กิโลเมตร
อำเภอเกาะยาว	๒๕	กิโลเมตร
อำเภอตะกั่วทุ่ง	๑๒	กิโลเมตร
อำเภอท้ายเหมือง	๔๐	กิโลเมตร

การเดินทาง

รถยนต์ จากกรุงเทพมหานครสามารถเดินทางได้ ๒ เส้นทาง ได้แก่

๑. ใช้ทางหลวงหมายเลข ๓๕ (สายธนบุรี-ปากท่อ) ผ่านจังหวัดสมุทรสาคร และสมุทรสงคราม ผ่านสามแยกวังมะนาว จากนั้นใช้ทางหลวงหมายเลข ๔ (ถนนเพชรเกษม) เข้าสู่จังหวัดเพชรบุรี ผ่านจังหวัดประจวบคีรีขันธ์ ชุมพร ระนอง จากนั้นจึงเข้าสู่ตัวเมืองจังหวัดพังงา รวมระยะทาง ๗๘๘ กิโลเมตร ใช้เวลาในการเดินทาง ๑๒ ชั่วโมง

๒. ใช้ทางหลวงหมายเลข ๓๕ (สายธนบุรี-ปากท่อ) ผ่านจังหวัดสมุทรสาคร สมุทรสงคราม และสามแยกวังมะนาว ใช้ทางหลวงหมายเลข ๔ (ถนนเพชรเกษม)



จนถึงจังหวัดชุมพร จากนั้นใช้ทางหลวงหมายเลข ๔๑ ผ่านอำเภอท่าฉาง จังหวัดสุราษฎร์ธานี แล้วแยกขวาเข้าทางหลวงหมายเลข ๔๐๑ จนถึงอำเภอบ้านตาขุน จังหวัดสุราษฎร์ธานีและใช้ทางหลวงหมายเลข ๔๑๕ ผ่านอำเภอบึงนารางเข้าสู่อำเภอเมืองพังงา

รถโดยสารประจำทาง ออกจากสถานีขนส่งผู้โดยสารกรุงเทพฯ (สายใต้ใหม่) ถนนบรมราชชนนี ใช้เวลาเดินทางประมาณ ๑๐ ชั่วโมง สอบถามข้อมูล บริษัท ขนส่ง จำกัด โทร. ๑๔๙๐, ๐ ๒๔๒๒ ๔๔๔๔, ๐ ๒๘๗๒ ๑๗๗๗ www.transport.co.th บริษัท ลิกไนท์ทัวร์ จำกัด โทร. ๐ ๒๘๙๔ ๖๑๕๑-๒ สำนักงานพังงา ถนนเพชรเกษม โทร. ๐ ๗๖๔๑ ๒๓๐๐, ๐ ๗๖๔๑ ๒๐๑๔

รถไฟ ไม่มีบริการรถไฟจากกรุงเทพฯ ไปพังงาโดยตรง แต่สามารถลงที่สถานีสุราษฎร์ธานี จากนั้นต่อโดยสารรถประจำทางเข้าจังหวัดพังงา ใช้เวลา ๒ ชั่วโมง สอบถามข้อมูล การรถไฟแห่งประเทศไทย โทร. ๑๖๙๐ www.railway.co.th

เครื่องบิน ไม่มีเที่ยวบินตรงไปจังหวัดพังงา แต่สามารถเลือกเส้นทางบินมาลงที่ภูเก็ตหรือกระบี่ จากนั้นต่อรถโดยสารประจำทางไปจังหวัดพังงา สอบถามข้อมูล

ท่าอากาศยานนานาชาติสุวรรณภูมิ

- บริษัท การบินไทย จำกัด (มหาชน) โทร. ๐ ๒๓๕๖ ๑๑๑๑ www.thaiairways.com
- บริษัท บางกอกแอร์เวย์ จำกัด โทร. ๑๗๗๑, ๐ ๒๒๗๐ ๖๖๙๙ www.bangkokair.com
- บริษัท ไทยสมายล์ แอร์เวย์ จำกัด โทร ๑๑๘๘๑, ๐ ๒๑๑๘ ๘๘๘๘ www.thaismileair.com

ท่าอากาศยานดอนเมือง

- สายการบินนกแอร์ โทร. ๑๓๑๘, ๐ ๒๖๒๗ ๒๐๐๐, ๐ ๒๙๐๐ ๙๙๕๕ www.nokair.co.th
- สายการบินไทยแอร์เอเชีย โทร. ๐ ๒๕๑๕ ๙๙๙๙ www.airasia.com
- สายการบินไทยไลอ้อนแอร์ โทร. ๐ ๒๕๒๙ ๙๙๙๙ www.lionairthai.com

การเดินทางจากพังงาไปจังหวัดใกล้เคียง

จากจังหวัดพังงามีรถโดยสารไปยังจังหวัดต่าง ๆ เช่น รถโดยสารประจำทาง ขส. สายภูเก็ต-พังงา (ตะกั่วป่า)-สุราษฎร์ธานี, สายภูเก็ต-กระบี่, ภูเก็ต-พังงา, ภูเก็ต-ตรัง, ภูเก็ต-อุบลราชธานี โดยแวะจอดรับ-ส่งที่สถานีขนส่งจังหวัดพังงา

สถานที่ท่องเที่ยว

อำเภอเมืองพังงา

สวนสมเด็จพระศรีนครินทร์ อยู่ถนนเขาช้าง เยื้องศาลากลางจังหวัด เป็นสวนสาธารณะขนาดใหญ่ภายในสวนมีถ้ำถ้ำฤๅษีสวรรค์และถ้ำลูกเสือ นอกจากนี้มีเส้นทางออกกำลังกายบริเวณรอบอ่างน้ำ มีทัศนียภาพที่สวยงาม สามารถมองเห็นเขาช้างหมอบที่เป็นสัญลักษณ์ของจังหวัดพังงา

ถ้ำพุงช้าง อยู่ในบริเวณวัดประภาสประจิมเขตหลังศาลากลางจังหวัด เป็นถ้ำใหญ่อยู่กลางภูเขาช้างเรียกว่า "พุงช้าง" การเข้าชมถ้ำต้องมีเจ้าหน้าที่นำทาง เนื่องจากนักท่องเที่ยวจะต้องเดินลุยน้ำ นั่งแพ และนั่งเรือแคนู ภายในถ้ำมีหินงอกหินย้อยรูปแบบแปลกตา เช่น หินงอกหินย้อยรูปช้างร้อยเชือกเดินตามกันเป็นวงรอบ หินงอกรูปช้างนั่งอยู่ได้ฉัตรภายในถ้ำ บนโดสโถงเกิดจากหินงอกที่เมื่อถูกแสงไฟจะเป็นประกายสวยงาม อากาศภายในถ้ำเย็นสบายใช้เวลาเดินชมประมาณ ๑ ชั่วโมง ๓๐ นาที



ถ้ำพุงช้าง

สถานีเพาะเลี้ยงสัตว์ป่าจังหวัดพังงา อยู่ริมถนนเพชรเกษม ตำบลตากแดด บริเวณกิโลเมตรที่ ๓๓ (เยื้ององค์การโทรศัพท์จังหวัดพังงา) มีการเพาะเลี้ยงสัตว์ป่าหายากและใกล้สูญพันธุ์ เช่น นกปรอดหัวโขน เคราแดง นกแก้ว นกแสก เหยี่ยวแดง ไก่ฟ้าสีทอง นกยูงไทย-อินเดียนอกจากนี้ยังมีเลี้ยงผา เม่น ชะนี ลิงค่างดำ หมู ฯลฯ ไม่เสียค่าเข้าชม เปิดให้เข้าชมทุกวัน เวลา ๐๘.๓๐-๑๖.๓๐ น.

ศูนย์ศึกษาวิจัย ศิลปกรรม วัฒนธรรม และประเพณีแห่งอันดามัน อยู่บ้านท่าด่าน ตำบลเกาะปันหยี เป็นแหล่งเผยแพร่ข้อมูลความรู้เกี่ยวกับดินแดนชายฝั่งทะเลอันดามัน ทั้งด้านประวัติศาสตร์ โบราณคดี ศิลปวัฒนธรรม ประเพณี วิถีชีวิต และธรรมชาติ

วิทยา อีกทั้งเพื่อส่งเสริมการอนุรักษ์และสร้างเสริมทรัพยากรท่องเที่ยวให้ยั่งยืน อาคารมีลักษณะทางสถาปัตยกรรมไทยแบบพื้นถิ่นภาคใต้ ประยุกต์เป็นอาคารชั้นเดียวยกพื้นสูง จัดแสดงนิทรรศการถาวร ๕ อาคาร ค่าเข้าชม คนไทย ผู้ใหญ่ ๕๐ บาท เด็ก ๒๐ บาท ชาวต่างชาติ คนละ ๑๒๐ บาท เปิดให้เข้าชมวันจันทร์-วันศุกร์ เวลา ๐๙.๐๐-๑๕.๓๐ น. (หยุดวันเสาร์-อาทิตย์ และวันหยุดนักขัตฤกษ์) สอบถามข้อมูล โทร. ๐ ๗๖๔๘ ๑๒๖๓-๔

อุทยานแห่งชาติอ่าวพังงา ครอบคลุมพื้นที่อำเภอเมืองพังงา อำเภอตะกั่วทุ่ง และอำเภอเกาะยาว พื้นที่ส่วนใหญ่เป็นทะเลและเกาะ มีเขาหินปูนรูปร่าง



เขามหาจุ

ต่าง ๆ อุทกสมบรูณ์ด้วยป่าชายเลน ได้รับการประกาศเป็นเขตอุทยานแห่งชาติ เมื่อวันที่ ๒๙ เมษายน พ.ศ. ๒๕๒๔ ช่วงที่เหมาะสมในการท่องเที่ยวคือเดือนธันวาคมถึงเดือนเมษายน ใช้เวลาเที่ยวชมประมาณ ๓-๔ ชั่วโมง

อัตราค่าบริการเข้าอุทยานฯ คนไทย ผู้ใหญ่ ๖๐ บาท เด็ก ๓๐ บาท ชาวต่างชาติ ผู้ใหญ่ ๓๐๐ บาท เด็ก ๑๐๐ บาท มีบ้านพักและจุดกางเต็นท์บริการนักท่องเที่ยว สอบถามข้อมูล อุทยานแห่งชาติอ่าวพังงา โทร. /โทรสาร ๐ ๗๖๔๘๑ ๑๘๘ www.dnp.go.th


สถานที่ท่องเที่ยวภายในเขตอุทยานฯ ได้แก่

เขามหาจุ อยู่ระหว่างทางที่ไปยังเกาะปันหยี เป็นภูเขาหินมีลักษณะคล้ายรูปสุนัขแบ่งเป็นส่วนหัว ลำตัว และหางเป็นพู่

เขาเขียน หรือ ภาพเขียนสี อยู่ระหว่างทางไปยังเกาะปันหยี บริเวณหน้าผาจะมีรูปเขียนอายุไม่ต่ำกว่า ๓,๐๐๐ ปี เป็นภาพสัตว์ชนิดต่าง ๆ สันนิษฐานว่าวาดโดยนักเดินเรือสมัยโบราณที่มาพักหลบมรสุม

เกาะปันหยี เป็นที่ตั้งของหมู่บ้านเล็ก ๆ กลางทะเล ส่วนใหญ่นับถือศาสนาอิสลาม มีที่ราบเชิงเขาประมาณ ๑ ไร่ สำหรับมัสยิดและกุโบร์(สุสาน) มีบ้านเรือนประมาณ ๒๐๐ หลังคาเรือน และมีการสร้างสนามฟุตบอลลอยน้ำเป็นลานกีฬาชุมชน ประกอบอาชีพประมงเป็นหลัก มีร้านอาหารและขายของที่ระลึก เช่น ผลิตภัณฑ์จากเปลือกหอย ผ้าบาติก น้ำพริกกุ้งเสียบ กะปิ เป็นต้น

เขาพังก้น เป็นเกาะเล็ก ๆ เกิดจากการทรุดตัวของหิน และเลื่อนตัวลงมา ส่วนด้านบนยังคงพังก้นอยู่ ด้านหลังมองเห็นทิวทัศน์ที่สวยงาม



เขาพิงกัน



พังงา

๑๑



เกาะห้อง

เขาดำปู หรือ เขาดะปู หรือเรียกอีกชื่อหนึ่งว่า “เกาะเจมส์บอนด์” มีลักษณะแท่งหินคล้ายตะปุดอกกลีกลงในทะเล โดยห้ามไม่ให้ นักท่องเที่ยวเข้าไปชมใกล้ ๆ โดยเด็ดขาด เนื่องจากส่วนที่จมอยู่ใต้ทะเลได้ถูกน้ำทะเลกัดเซาะเป็นเวลานาน จึงสีกร่อนและมีขนาดเล็กกว่าส่วนบนมาก

ถ้ำลอด เป็นเกาะกลางน้ำมีช่องเป็นปากถ้ำกว้าง ๕๐ เมตร สูง ๔๐ เมตร เรือขนาดเล็กสามารถลอดผ่านไปทางอีกด้านของถ้ำได้บนเพดานถ้ำมีหินย้อย

เกาะห้อง เป็นภูเขาเล็กใหญ่สลับซับซ้อน เมื่อแล่นเรือเข้าไประหว่างเกาะจะเหมือนอยู่ในห้องโถงใหญ่ที่มีประตู ๒ บาน เป็นอีกจุดหนึ่งที่สามารถชมความสวยงามของธรรมชาติได้โดยใช้เรือแคนู

เกาะพนัก เป็นเกาะที่สวยงามมีถ้ำและน้ำตกขนาดเล็กภายในถ้ำเป็นจุดที่นักท่องเที่ยวนิยมไปพายเรือแคนูชมหินงอกหินย้อย

เกาะละวะใหญ่ เดินทางด้วยเรือหางยาวใช้เวลาประมาณ ๒ ชั่วโมง เป็นเกาะขนาดเล็กที่มีหาดทรายขาว น้ำทะเลใสและปะการังน้ำตื้น ใช้เวลาเดินรอบเกาะประมาณ ๓๐ นาที เหมาะที่จะมากางเต็นท์พักผ่อน

การเช่าเรือล่องอ่าวพังงา มีเรือบริการนำเที่ยวออกจากท่าเรือต่าง ๆ ดังนี้

ท่าเรือท่าด่าน อำเภอเมืองพังงา

๑-๕ คน ราคา ๑,๕๐๐ บาท

๘-๑๐ คน ราคา ๒,๐๐๐ บาท

ท่าเรือบริเวณร้านอาหารสวัสดิการ อุทยานแห่งชาติอ่าวพังงา อำเภอเมืองพังงา

๑-๕ คน ราคา ๑,๕๐๐ บาท

๘-๑๐ คน ราคา ๑,๘๐๐ บาท

ท่าเรือสุระกุล หรือ ท่าเรือกะโสม อำเภอดงตาล

๑-๑๐ คน ราคา ๑,๕๐๐ บาท

๑๑-๒๐ คน ราคา ๒,๕๐๐ บาท

หมายเหตุ : อัตราค่าเรืออาจเปลี่ยนแปลงได้

การเดินทาง จากศาลากลางจังหวัดพังงา ใช้ทางหลวงหมายเลข ๔ (ถนนเพชรเกษม) เส้นทางมุ่งหน้าสู่อำเภอดงตาล จนถึงสามแยกไฟแดง (พังงาเบย์) เลี้ยวซ้ายเข้าสู่ทางหลวงหมายเลข ๔๑๔๔ ระยะทางประมาณ ๓ กิโลเมตร ถึงที่ทำการอุทยานแห่งชาติอ่าวพังงา

บ้านบางพัฒนา หมู่ที่ ๘ ตำบลบางเตย เดิมชื่อบ้านบางสิง เป็นแหล่งท่องเที่ยวเชิงอนุรักษ์ มีป่าโกงกางและธรรมชาติที่ยังคงอุดมสมบูรณ์และสวยงาม ชาวบ้านส่วนใหญ่เป็นมุสลิม ประกอบอาชีพประมงชายฝั่งมี

ความอุดมสมบูรณ์ด้วยอาหารทะเล ถือเป็นจุดเด่นของชุมชนที่นี่ มีโฮมสเตย์ ร้านอาหาร บริการนักท่องเที่ยว นอกจากนี้ยังมีกิจกรรมต่าง ๆ เช่น พายเรือแคนู ล่องเรือท่องเที่ยวบริเวณอุทยานแห่งชาติอ่าวพังงา เป็นต้น

การเดินทาง จากศาลากลางจังหวัดพังงาใช้ทางหลวงหมายเลข ๔ (ถนนเพชรเกษม) เลี้ยวซ้ายบริเวณแยกวังหม้อแกง เข้าสู่ทางหลวงหมายเลข ๔๓๑๑ แล้วเลี้ยวเข้าถนน พง. ๓๐๐๘ ระยะทางประมาณ ๑๐ กิโลเมตร จะถึงชายทะเลบ้านบางพัฒนา

วนอุทยานสะพานมโนห์รา อยู่ตำบลบปรัง ในเขตป่าเขาทอยนางหงษ์ มีพื้นที่ทั้งหมด ๑๘๐ ไร่ พื้นที่ทั่วไปเป็นภูเขาหินปูนเป็นแนวยาวจากทิศตะวันออกเฉียงเหนือไปทิศใต้ เป็นป่าดงดิบหรือป่าฝน ร่มรื่น



ป่าโกงกางบ้านบางพัฒนา





วนอุทยานสระนางมโนราห์

ด้วยต้นไม้ใหญ่ มีลำธารไหลจากป่าต้นน้ำที่อยู่บนสันเขาผ่านหุบเขาทั้งพื้นที่ราบ และพื้นที่ต่างระดับทำให้เกิดน้ำตกขนาดเล็ก มีต้นไม้ทางเศรษฐกิจคือ ไม้หลุมพอง ตะเคียน จำปาป่า ส่วนสัตว์ป่า ได้แก่ เลียงผาลิง ค่าง และหมูป่า

สถานที่ท่องเที่ยวภายในเขตวนอุทยาน ได้แก่

น้ำตกสระนางมโนราห์ มีลักษณะเป็นแอ่งน้ำขนาดกลางและขนาดเล็ก มีน้ำไหลตลอดทั้งปี

ถ้ำเปลือกหอย อยู่ห่างจากที่ทำการ ๑,๓๐๐ เมตร เป็นถ้ำขนาดกลางที่มีสุสานหอยอยู่ภายใน มีเส้นทางเดินสะดวก

ถ้ำซีค่างควา อยู่ห่างจากที่ทำการ ๒,๓๐๐ เมตร ขนาดใหญ่กว่าถ้ำเปลือกหอย มีค่างควาอาศัยอยู่จำนวนมาก นักท่องเที่ยวสามารถเดินเที่ยวได้เอง

ถ้ำแก้ว อยู่ห่างจากที่ทำการ ๓ กิโลเมตร เป็นถ้ำขนาดใหญ่กว่าถ้ำซีค่างควา อยู่ห่างจากถ้ำซีค่างควาประมาณ ๑,๕๐๐ เมตร ภายในถ้ำมีหินงอกหินย้อยสวยงาม การเที่ยวชมถ้ำแก้วจะต้องมีเจ้าหน้าที่นำทาง

นอกจากนี้ยังมีเส้นทางศึกษาธรรมชาติซึ่งมีป้ายสื่อความหมายแสดงความเป็นอยู่ร่วมกันของพืชและสัตว์ ระยะทาง ๒ กิโลเมตร ใช้เวลาในการเดิน ๑ ชั่วโมง

การเดินทาง จากศาลากลางจังหวัดพังงา ใช้ทางหลวงหมายเลข ๔ (ถนนเพชรเกษม) ไปทางอำเภอทับปุด แล้วเลี้ยวขวาเข้าทางหลวงชนบท พง. ๑๐๑๐ รวมระยะทาง ๑๑ กิโลเมตร

เขตรักษาพันธุ์สัตว์ป่าโดนปริวรรต อยู่ตำบลสองแพรก มีพื้นที่ ๑๖๐ ตารางกิโลเมตร (๑๐๐,๐๐๐ ไร่) รมรื่นด้วยพันธุ์ไม้ต่าง ๆ มีน้ำตกโดนปริวรรต หรือชาวบ้านเรียกว่า “น้ำตกสองแพรก” ห่างจากที่ทำการฯ ๑๐๐ เมตร เป็นน้ำตกไม่สูงมาก เบื้องล่างเป็นแอ่งน้ำที่ยังมีเศษแร่ตกค้างอยู่ ช่วงหน้าฝนน้ำจะไหลแรง มีเส้นทางศึกษาธรรมชาติ ระยะทาง ๒ กิโลเมตร

ตามเส้นทางสามารถจะเห็น “บัวผุด” เป็นพันธุ์ไม้ที่มีดอกใหญ่ที่สุดในโลก เส้นผ่าศูนย์กลางประมาณ ๘๐ เซนติเมตร เป็นพืชกาฝากเกาะกินรากไม้เถาชื่อ “ย่านไก่อต้้ม” ออกดอกประมาณเดือนตุลาคม กลีบดอกเป็นสีน้ำตาลแดง มี ๕ กลีบ เป็นพืชที่เกิดเฉพาะในป่าที่มีความสมบูรณ์ ตามเส้นทางจะพบร่องรอยเหมืองเก่าและจุดตุนก ทั้งนี้ ต้องมีเจ้าหน้าที่นำทางด้วย ใช้เวลาเดิน ๑ ชั่วโมงนอกจากนี้ยังมีบริษัทนำเที่ยวจัดกิจกรรมล่องแก่งตลอดทั้งปี ระยะเวลาประมาณ ๔๕ นาที

การเดินทาง จากศาลากลางจังหวัดพังงา ใช้ทางหลวงหมายเลข ๔ บริเวณสถานีตำรวจฉบับปรัง เป็นทางแยกเลี้ยวซ้ายเข้าทางหลวงหมายเลข ๔๐๙๐ อีกประมาณ ๑๔ กิโลเมตร รวมระยะทางทั้งหมด ๒๙ กิโลเมตร



น้ำตกสองแพรก เขตรักษาพันธุ์สัตว์ป่าโดนปริวรรต



อุทยานแห่งชาติหมู่เกาะระ-เกาะพระทอง

อำเภอกระบี่

หมู่เกาะระ-เกาะพระทอง อยู่ตำบลเกาะพระทอง เป็นเกาะขนาดใหญ่ หาดทรายขาวและยังคงสภาพสมบูรณ์ทางธรรมชาติ บรรยากาศเงียบสงบ ส่วนบริเวณกลางเกาะจะเป็นแหล่งทุ่งหญ้าสีทองหรือสะวันนาเมืองไทย และป่าพรุ มีไม้เสม็ดขาวขึ้นสูงครอบคลุมพื้นที่ ๓๐,๐๐๐ ไร่ เป็นที่อาศัยของ “นกตะกรุม” ที่หายากของประเทศไทย มีสัตว์ป่าอื่น ๆ เช่น กวางป่า หมูป่า นกเงือก ฯลฯ ชาวบ้านบนเกาะอาศัยทำประมงอาศัยอยู่และมีที่พักของเอกชนไว้บริการนักท่องเที่ยว

การเดินทาง สามารถติดต่อเรือนำเที่ยวได้ที่บริเวณท่าเรือต่าง ๆ โดยจ้างเหมาลำ ส่วนท่าเรือที่สะดวกแก่การเดินทาง ได้แก่

ท่าเรือกระบี่ อยู่บริเวณศูนย์บริการนักท่องเที่ยว อุทยานแห่งชาติหมู่เกาะสุรินทร์ ใช้เวลาเดินทาง ๑ ชั่วโมง

อุทยานแห่งชาติหมู่เกาะสุรินทร์ เป็นหมู่เกาะในทะเลอันดามันห่างจากฝั่งไปทางทิศตะวันตก ๖๐ กิโลเมตร ติดกับเขตชายแดนไทย-พม่า มีพื้นที่ ๑๓๕ ตารางกิโลเมตร (๘๔,๓๗๕ ไร่) แบ่งเป็นพื้นที่บนบก ๓๒.๘๕ ตารางกิโลเมตร (๒๐,๕๙๔ ไร่) ประกอบด้วย เกาะสำคัญ ๕ เกาะ คือ เกาะสุรินทร์เหนือ เกาะสุรินทร์ใต้ เกาะไข่ (เกาะตอรินลา) เกาะกลาง (เกาะปาจุมบา) และเกาะรี (เกาะสต็อก) ประกาศเป็นอุทยานแห่งชาติ เมื่อวันที่ ๙ กรกฎาคม พ.ศ. ๒๕๒๔ เป็นหมู่เกาะที่เหมาะสมสำหรับดำน้ำตื้น เพราะมีแนว



อุทยานแห่งชาติหมู่เกาะสุรินทร์



พังงา

๑๘



หมู่บ้านมอแกน อ่าวบอน

ปะการังที่สมบูรณ์ ช่วงที่เหมาะสมแก่การท่องเที่ยวมากที่สุด คือ เดือนพฤศจิกายนถึงเดือนเมษายน และจะประกาศปิดอุทยานฯ ในช่วงกลางเดือนพฤษภาคมของทุกปี

อัตราค่าบริการเข้าอุทยานฯ คนไทย ผู้ใหญ่ ๑๐๐ บาท เด็ก ๕๐ บาท ชาวต่างชาติ ผู้ใหญ่ ๕๐๐ บาท เด็ก ๓๐๐ บาท มีบ้านพัก จุดกางเต็นท์ และเรือให้เช่า เที่ยวรอบเกาะบริการนักท่องเที่ยว สอบถามข้อมูลอุทยานแห่งชาติหมู่เกาะสุรินทร์ โทร./ โทรสาร ๐ ๓๖๔๗ ๒๑๔๕-๖ www.dnp.go.th

สถานที่ท่องเที่ยวภายในเขตอุทยานฯ ได้แก่

เกาะสุรินทร์เหนือ เป็นที่ตั้งของที่ทำการอุทยานฯ มีศูนย์บริการนักท่องเที่ยว บ้านพัก จุดกางเต็นท์บริเวณ

หาดไม้งาม และสามารถเช่าเรือหางยาวเที่ยวชมและดำน้ำได้ตามอ่าวต่าง ๆ อ่าวที่น่าสนใจบนเกาะสุรินทร์เหนือ ได้แก่

อ่าวแม่ยาย เป็นอ่าวขนาดใหญ่ที่สุดในหมู่เกาะสุรินทร์ คลื่นลมสงบ เป็นแหล่งปะการังน้ำตื้นที่สวยงามและสมบูรณ์มาก

อ่าวไทรเอน อยู่ทางตะวันออกของเกาะสุรินทร์เหนือ มีแนวปะการังและปลาที่สวยงาม ในอดีตเป็นที่อยู่อาศัยของชาวเลหรือมอแกน ชนเผ่าพื้นเมืองที่ยังคงมีวิถีชีวิตแบบดั้งเดิม หลังจากเหตุการณ์สึนามิได้ย้ายไปอาศัยอยู่บริเวณอ่าวบอน

หาดไม้งาม อยู่ทางทิศตะวันตกของเกาะสุรินทร์เหนือ ติดกับที่ทำการฯ เป็นอ่าวใหญ่ ชายหาดโค้งยาว มี

แนวปะการังที่สวยงามและปลาหลายพันธุ์ นอกจากนี้ ยังมี เส้นทางศึกษาธรรมชาติอ่าวไม้งาม เดินผ่าน ป่าดงดิบเลียบชายหาด มีป้ายสื่อความหมาย ระยะทาง ๒ กิโลเมตร ใช้เวลาเดินประมาณ ๑ ชั่วโมง สามารถพบพืชพรรณนานาชนิด สัตว์ป่าต่าง ๆ เช่น กระเจง บ่าง ฯลฯ นกที่หาดูได้ยาก ได้แก่ นกขาปี โหน นกกลมพูขาว

เกาะสุรินทร์ใต้

อ่าวบอน อยู่ทางตะวันออกของเกาะ เป็นที่อยู่อาศัยของชาวมอแกนหรือชาวเล ที่รวมกลุ่มตั้งบ้านเรือนยกพื้นสูงตลอดแนวชายหาด ดำรงชีวิตอยู่อย่างเรียบง่าย อาชีพดั้งเดิมคือประมง จับสัตว์ เพื่อเลี้ยงชีพ แต่ปัจจุบันมีอาชีพบริการขับเรือพา

นักท่องเที่ยวดำน้ำ ดูปะการัง ส่วนในหมู่บ้านจะทำงานฝีมือ เช่น กำไลสาน เรือชาวเลแกะสลักจิว เป็นสินค้าที่ระลึกขายให้นักท่องเที่ยว ทางอุทยานฯ อนุญาตให้นำให้นักท่องเที่ยวพักค้างคืนที่อ่าวบอน ต้องพักในพื้นที่ที่ทางอุทยานกำหนดไว้เท่านั้น

อ่าวเต่า อยู่ทางทิศตะวันออกของเกาะ มีเต่าทะเลจำนวนมากอาศัยอยู่บริเวณแนวปะการัง เป็นอ่าวที่เหมาะสมสำหรับดำน้ำตื้น

อ่าวผักกาด อยู่ทางทิศใต้ของเกาะ เป็นจุดดำน้ำตื้นที่มีแนวปะการังเขากวาง เป็นอ่าวที่ดำน้ำได้ทั้งน้ำตื้นและน้ำลึก

อ่าวสุเทพ อยู่ทางเหนือของเกาะ เป็นอ่าวที่มีปะการังสมบูรณ์ เหมาะสำหรับดำน้ำตื้น



เกาะปทุมบา หรือ เกาะกลาง อยู่ทางเหนือของเกาะสุรินทร์ใต้ เป็นเกาะที่มีหาดทรายขาวละเอียด แนวปะการังที่สมบูรณ์ บริเวณนี้ยังพบปลากระเบนราหู ปลาสีส้มสวยงาม และกุ้งมังกรจำนวนมากจนได้ชื่อว่า อ่าวมังกร และยังเป็นแหล่งวางไข่ของเต่าทะเล **เกาะไข่ หรือ เกาะตอริลลา** อยู่ห่างใต้ของเกาะสุรินทร์ใต้ ด้านทิศตะวันออกของเกาะมีปะการังแนวยาว ที่ยังคงความสวยงามเหมาะแก่การดำน้ำลึก **กองหินริเชลิว** อยู่ห่างจากเกาะสุรินทร์ไปทางทิศตะวันตกเฉียงใต้ ๑๐ กิโลเมตร บริเวณนี้เหมาะสำหรับดำน้ำลึก เป็นแหล่งที่มีปลาหลายพันธุ์

ปะการังสีสวยงาม และเป็นจุดที่มีโอกาสพบฉลามวาฬ มาว่ายให้เห็นอยู่เสมอ

การเดินทางไปอุทยานแห่งชาติหมู่เกาะสุรินทร์

ท่าเรือคุระบุรี อยู่ห่างจากอำเภอคุระบุรี ๑๓ กิโลเมตร ตามทางหลวงหมายเลข ๔ (ถนนเพชรเกษม) และเลี้ยวซ้ายเข้าซอยโยธาธิการ ๒๐๑๗ เดินทางโดยเรือเร็ว(สปีดโบ๊ท) ใช้เวลา ๑ ชั่วโมง ๓๐ นาที นักท่องเที่ยวสามารถซื้อแพ็คเกจได้จากบริษัทนำเที่ยวบริเวณท่าเรือ บริษัท ซาปินาทัวร์ โทร. ๐๘ ๑๗๓๗ ๕๘๐๑, ๐๘ ๑๗๓๗ ๒๖๒๕





กองหินริเซลิว อุทยานแห่งชาติหมู่เกาะสุรินทร์





เมืองเก่าตะกั่วป่า

อุทยานแห่งชาติศรีพังงา อยู่ในเขตอำเภอกระบุรี และอำเภอตะกั่วป่า ครอบคลุมพื้นที่ป่าสงวนแห่งชาติ ป่าเทือกเขานมสาว มีพื้นที่ ๑๕๓,๘๐๐ ไร่ มีป่าไม้สมบูรณ์เป็นประเภทป่าดิบชื้น มีพันธุ์ไม้ที่สำคัญ เช่น ไม้ยาง ไม้ตะเคียนทอง ปาล์มสกุลต่าง ๆ กระพ้อหนู ชายผ้าสีดา กล้วยไม้ เช่น รองเท้านารี เอื้องเงินหลวง เป็นต้น และยังสามารถพบสัตว์ป่าและนกต่าง ๆ ได้แก่ สมเสร็จ เลียงผา วัวแดง เก้ง เสือ นกเงือก นกเขียวคราม นกชนหิน ปลาพลวง กบหูด เป็นต้น ประกาศเป็นอุทยานฯ เมื่อวันที่ ๑๖ เมษายน ๒๕๓๑ และได้รับการจัดตั้งเป็นอุทยานเฉลิมพระเกียรติพระบาทสมเด็จพระปรมินทรมหาภูมิพลอดุลยเดช (รัชกาลที่ ๙) ในวโรกาสเฉลิมพระชนมพรรษาครบ ๕ รอบ

อัตราค่าบริการเข้าอุทยานฯ คนไทย ผู้ใหญ่ ๒๐ บาท เด็ก ๑๐ บาท ชาวต่างชาติ ผู้ใหญ่ ๑๐๐ บาท เด็ก ๕๐ บาท

อุทยานฯ มีบ้านพักและเต็นท์ให้เช่าพร้อมเครื่องนอน สอบถามข้อมูล อุทยานแห่งชาติศรีพังงา โทร. ๐๘ ๖๙๕๒ ๕๒๔๖, ๐๘ ๙๔๗๓ ๕๐๐๗ โทรสาร ๐ ๗๖๔๒ ๔๗๒๖

สถานที่ท่องเที่ยวภายในเขตอุทยานฯ ได้แก่ น้ำตกตำหนัก อยู่ห่างจากที่ทำการอุทยานฯ ๑.๕ กิโลเมตร จากบริเวณที่จอดรถต้องเดินเท้าเข้าไป

สถานที่ท่องเที่ยวภายในเขตอุทยานฯ ได้แก่ น้ำตกตำหนัก อยู่ห่างจากที่ทำการอุทยานฯ ๑.๕ กิโลเมตร จากบริเวณที่จอดรถต้องเดินเท้าเข้าไป



๕๐๐ เมตร เป็นน้ำตกที่ตกจากหน้าผาสูง ๖๓ เมตร มีน้ำตลอดทั้งปี บรรยากาศร่มรื่นด้วยต้นไม้ใหญ่ มีปลาพลวงอาศัยอยู่จำนวนมาก มีเส้นทางเดินศึกษาธรรมชาติระยะทาง ๒ กิโลเมตร ใช้เวลาเดิน ๓ ชั่วโมง โดยต้องมีเจ้าหน้าที่นำทาง

น้ำตกโตนตันเตย เป็นน้ำที่ตกจากหน้าผาหินสูง ๔๕ เมตร สามารถเดินไปถึงบริเวณต้นน้ำตกได้ ระยะทาง ๑ กิโลเมตร ระหว่างทางเดินไปจะผ่านจุดชมวิวป่าเขาและน้ำตกโตนตันเตยน้อย ใช้เวลาในการเดินเท้าไปกลับ ๓ ชั่วโมง ต้องมีเจ้าหน้าที่นำตลอดเส้นทาง

น้ำตกโตนตันไทร เป็นน้ำตกที่ไหลจากโขดหินสูง ๒๐ เมตร บริเวณโดยรอบมีต้นไทรขึ้นปกคลุม จึงเป็น

ที่มาของชื่อ ต้องมีเจ้าหน้าที่นำทาง ในช่วงฤดูฝนไม่สามารถเข้าน้ำตกนี้ได้

สะพานพระอร่าม สร้างข้ามผ่านคลองนางยอน ความยาว ๒๕ เมตร ปัจจุบันเหลือเพียงร่องรอยของซากเสาหินที่สร้างขึ้นโดยคนที่มาทำเหมืองแร่ดีบุก

การเดินทาง จากอำเภอกระบุรี ใช้ทางหลวงหมายเลข ๔ (ถนนเพชรเกษม) เลี้ยวซ้ายบริเวณหลักกิโลเมตรที่ ๗๕๖ เข้าสู่ที่ทำการอุทยาน ระยะทาง ๕ กิโลเมตร

พลับพลึงธาร คลองไร่มุ่ม (คลองตาเลื่อน) อยู่หมู่ที่ ๗ ตำบลกระ โดยมีตาเลื่อน ชาวบ้านในพื้นที่เป็นผู้ดูแล อนุรักษ์พลับพลึงธารแห่งนี้ โดยการเก็บเมล็ดไปเพาะและหว่านในน้ำ เนื่องจากเป็นพืชไม้ น้ำเฉพาะถิ่นของไทย ปัจจุบันเป็นพันธุ์ไม้ที่ใกล้สูญพันธุ์และมีความสำคัญต่อระบบนิเวศ ช่วยป้องกันหน้าดิน ลักษณะคล้ายหัวหอม ใบสีเขียวอยู่ใต้น้ำ มีดอกขนาดใหญ่เหนือผิวน้ำสีขาว ออกดอกช่วงเดือนตุลาคม-ธันวาคม

การเดินทาง ใช้ทางหลวงหมายเลข ๔ (ถนนเพชรเกษม) เลี้ยวเข้าถนนเทศบาล ๓ (ปากซอยมีป้อมหน่วยบริการประชาชนสถานีตำรวจภูธรกระบุรี) ผ่านโรงเรียนกระบุรี ประมาณ ๔ กิโลเมตร จนถึงสามแยกเลี้ยวซ้ายข้ามสะพานข้ามคลองนางยอน อีกประมาณ ๑ กิโลเมตร ทางเข้าอยู่ด้านซ้าย

อำเภอตะกั่วป่า

เมืองเก่าตะกั่วป่า ในอดีตเป็นเมืองใหญ่ที่มีความเจริญรุ่งเรือง จากชาวต่างชาติที่มาติดต่อค้าขาย รวมถึงชาวจีนที่เข้ามาทำเหมืองแร่ดีบุกและสร้างบ้านเรือนอยู่กันเป็นจำนวนมาก มีลักษณะเป็นตึกแถวแบบซิโนโปรตุเกส



สะพานเหล็ก โคกขุนุน

สถานที่ท่องเที่ยวบริเวณเมืองเก่า ได้แก่

สะพานเหล็ก โคกขุนุน อยู่หมู่ที่ ๒ โคกขุนุน เป็นสะพานข้ามแม่น้ำตะกั่วป่า เพื่อใช้เป็นเส้นทางให้ชาวบ้านสัญจรในสมัยยุคทำเหมือง ตัวสะพานทำมาจากเหล็กของเรือขุดแร่ที่ไม่ใช้การแล้ว มีความยาวประมาณ ๒๐๐ เมตร สัญจรได้เฉพาะรถมอเตอร์ไซด์ **ตึกขุนอินทร์** อยู่ถนนศรีตะกั่วป่า เป็นบ้านของ ร.อ.ท.ขุนอินทร์ศิริ (ช้อย ณ นคร) หลานพระยาเสนาฯ นุช ณ นคร) ผู้สำเร็จราชการเมืองตะกั่วป่า ปัจจุบันอยู่ในความดูแลของตระกูล ณ นคร

โรงเรียนเต่าหมิง สร้างขึ้นเมื่อประมาณปี พ.ศ. ๒๔๖๕ เพื่อให้บุตรหลานชาวจีนที่อาศัยในตะกั่วป่าได้เรียนหนังสือ จัดการศึกษาในระดับประถมศึกษาและจัดการสอนภาษาจีนด้วย อาคารสร้างแบบชิโน โปรตุเกส ปัจจุบันโรงเรียนยกเลิกการสอนไปแล้ว เหลือเพียงอาคารอยู่ในความดูแลของมูลนิธิโรงเรียนเต่าหมิง ตะกั่วป่า

กำแพงค่าย พระยาเสนาฯ นุช ณ นคร) ผู้ว่าราชการเมืองตะกั่วป่า เป็นผู้สร้างล้อมรอบจวนที่พำนัก เป็นตัวอย่างกำแพงค่ายป้องกันศัตรูก่อด้วยกรวดทรายผสมปูน มีความหนา ๕๘.๕ เซนติเมตร สูง ๓.๘ เมตร ไม่ได้ก่ออิฐถือปูนอย่างกำแพงทั่วไป ลักษณะเป็นรูปสี่เหลี่ยมผืนผ้า กว้าง ๙๕ เมตร ยาว ๑๕๘ เมตร มีเรื่องเล่าว่า เมื่อ พ.ศ. ๒๕๒๔ พวกอั้งยี่ ๒ กลุ่ม ระหว่างพวกโง่งแสงกับพวกงี่หั้น (หรือหึ่งหึ่ง) ในเมืองตะกั่วป่ารบกัน ราษฎรหนีภัยเข้ามาอาศัยอยู่ในกำแพงค่าย พวกอั้งยี่ฝ่ายที่สู้ไม่ได้ก็หลบหนีมาอยู่ในค่ายด้วย พระเสนาฯ นุช ณ นคร) สั่งปิดประตูค่ายแล้ว ออกบัญชาการป้องกันค่ายที่เชิงเทินหน้าค่ายด้วยตนเอง ปัจจุบันกำแพงค่ายเป็นทรัพย์สินของตระกูล ณ นคร ทั้งนี้กำแพงทางด้านใต้ริมถนนอุทุมธาราได้ถูกทุบยาวประมาณ ๒๐ เมตร เพื่อขยายถนนอุทุมธาราให้กว้างขึ้น

คลองสังเอน (ลิตเติ้ล อะเมซอน) อยู่ตำบลบางนายสี สามารถล่องเรือพายหรือเรือยนต์ขนาดเล็ก ระหว่างทางจะพบอุโมงค์ต้นไม้ขึ้นปกคลุมทั้งสองฝั่งคลอง รวมถึงต้นตีนเป็ดน้ำ ทัศนียภาพคล้ายลุ่มน้ำอะเมซอน จึงเรียกว่า “ลิตเติ้ลอะเมซอน” เคยใช้เป็นสถานที่ถ่ายทำภาพยนตร์หลายเรื่อง ระหว่างทางอาจพบสัตว์ต่าง ๆ เช่น งูเขียว งูปล้องทอง งูเหลือม นอนบนกิ่งไม้ในช่วงกลางวัน นอกจากนี้อาจจะได้พบนกเงือก สัตว์สงวนหายาก ช่วงเวลาที่เหมาะสมแก่การล่องเรือ คือ ช่วงเช้า ใช้เวลาล่องเรือประมาณ ๑ ชั่วโมง ค่าบริการ เรือพาย ๕๐๐ บาท (นั่งได้ ๒ คน)

เรือยนต์ ๓๐๐ บาท (นั่งได้ ๒ คน) สอบถามข้อมูล
คุณชาญ ๐๘ ๖๙๕๓ ๑๗๘๙

การเดินทาง ใช้ทางหลวงหมายเลข ๔ (ถนนเพชรเกษม) เลี้ยวเข้าซอยข้างที่ว่าการอำเภอตะกั่วป่า ขับตรงไปอีกประมาณ ๙๐๐ เมตร

ศูนย์ทอผ้าซาโอริ ตำบลบางม่วง ก่อตั้งขึ้นภายหลังจากเหตุการณ์สึนามิ โดยความช่วยเหลือจากมูลนิธิมาयाโคดามี ประเทศญี่ปุ่น เพื่อช่วยเหลือและฝึกอาชีพให้กับผู้ประสบภัยในพื้นที่จังหวัดพังงา รูปแบบการทอผ้า สามารถสร้างสรรค์งานได้อย่างอิสระ ทำให้



คลองสังเอน



หาดบางลึก

ผลิตภัณฑ์แต่ละชิ้นมีรูปแบบลายผ้าที่แตกต่างกันและเป็นเอกลักษณ์เฉพาะชิ้นงานและสามารถต่อยอดรูปแบบเป็นผลิตภัณฑ์อื่น ๆ ได้

การเดินทาง จากอำเภอตะกั่วป่า ใช้ทางหลวงหมายเลข ๔ (ถนนเพชรเกษม) ประมาณ ๖ กิโลเมตร เลี้ยวขวาเข้าทางเดียวกับองค์การบริหารส่วนตำบลบางม่วง

สวนอนุสรณ์สถานสินามิ อยู่ติดชายทะเลบ้านน้ำเค็ม สร้างเป็นช่องทางเดินระหว่างกำแพงกันดินสองข้าง โดยด้านหนึ่งทำเป็นกำแพงคอนกรีตโค้งคล้ายรูปคลื่น ผิวหินขัดสีดำ และจะมีช่องมองทะเลกำแพงเห็นเรือประมงที่ได้รับความเสียหายจากคลื่นสินามินำมาตั้งไว้ ส่วนอีกด้านหนึ่งเป็นกำแพงเฉียงปูอิฐสลับกับกระเบื้องเซรามิก และมีรายชื่อของผู้เสียชีวิตสลักบนแผ่นป้ายทองเหลืองติดบนกระเบื้อง

เซรามิก ประมาณ ๑,๔๐๐ คน เปิดให้ชมทุกวัน เวลา ๐๘.๐๐-๑๗.๐๐ น.

เกาะคอเขา สภาพบนเกาะส่วนใหญ่เป็นพื้นที่ราบชายหาดร่มรื่นด้วยแนวต้นสนและต้นมะพร้าว หาดทรายยาวขาวสะอาด สามารถเล่นน้ำได้ มีที่พักและร้านอาหารไว้รองรับนักท่องเที่ยวด้วย

การเดินทาง ลงเรือได้ที่ท่าเรือ หมู่ที่ ๒ บ้านน้ำเค็ม ตำบลบางม่วง โดยมีเรือรับจ้างและแพขนานยนต์ไว้บริการนักท่องเที่ยว ใช้เวลาเดินทาง ๑๕ นาที ให้บริการเวลา ๐๘.๐๐-๑๗.๐๐ น.

สถานที่ท่องเที่ยวบริเวณเกาะคอเขา ได้แก่
เมืองโบราณบ้านทุ่งตึก อยู่หมู่ที่ ๓ ตำบลเกาะคอเขา ระหว่างปลายคลองเมืองทองกับปลายคลองทุ่งตึก บริเวณนี้เป็นปากแม่น้ำตะกั่วป่าจึงมีลักษณะเป็นเลนที่เรียกว่า “ทุ่งตึก” เนื่องจากบนลานทรายระหว่างป่า

ละเมาะในเนื้อที่หลายสิบไร่ มีอาคารโบราณคล้าย
ตึกหรือวิหารอยู่ไม่น้อยกว่า ๓ แห่ง มีรูปเคารพใน
ศาสนาพราหมณ์ปรากฏอยู่ นอกจากนี้บริเวณพื้นยัง
พบเศษกระเบื้องถ้วยชาม เครื่องเคลือบของจีน เศษ
ภาชนะเครื่องปั้นดินเผาและวัสดุอื่น ๆ นักโบราณคดี
ลงความเห็นว่าเป็นที่ตั้งของเมืองท่าโบราณ

เกาะผ้า อยู่หมู่ที่ ๔ ตำบลเกาะคอกเขา เป็นเกาะขนาดเล็ก
ห่างจากชายฝั่งประมาณ ๑๐ กิโลเมตร น้ำทะเล
ใสและมีปะการังจำนวนมาก หาดทรายขาวละเอียด
สะอาดและเงียบสงบเหมาะสำหรับการพักผ่อน

หาดบางลึก อยู่ตำบลบางม่วง เป็นชายหาดขาว
สะอาดยาวขนานกับทิวสนร่มรื่นเล่นน้ำได้ ยามเย็น
จะมีนักท่องเที่ยวมานั่งชมพระอาทิตย์ตกอยู่เสมอ
บริเวณชายหาดมีที่พัก และร้านอาหารบริการ

การเดินทาง อยู่ริมทางหลวงหมายเลข ๔ (สาย
ท้ายเหมือง-ตะกั่วป่า) ระหว่างกิโลเมตรที่ ๗๖-๗๗
มีทางแยกเข้าไป ๑๐๐ เมตร

แหลมปะการัง อยู่ระหว่างเส้นทางตะกั่วป่า-เขาหลัก
เป็นหาดทรายที่มีกิ่งปะการังเขากวางหักอยู่ทั่วบริเวณ
สามารถเล่นน้ำได้ บรรยากาศร่มรื่นด้วยแนวสน ช่วง
เย็น ๆ เหมาะที่จะนั่งชมพระอาทิตย์ตก และบริเวณ
ใกล้เคียงยังมีที่พักให้บริการหลายแห่ง

เรือ ต. ๘๑๓ (อนุสรณ์สถานเรือตรวจการ) อยู่ที่หมู่
ที่ ๕ บ้านบางเนียง ตำบลคึกคัก เป็นสถานที่รำลึกถึง
เหตุการณ์เมื่อครั้งคลื่นสึนามิพัดเรือตรวจการที่มีน้ำ
หนักกว่า ๖๐ ตัน ขึ้นมาเกยอยู่เชิงเขา ห่างจากจุดที่
เรือจอดกว่า ๑ กิโลเมตร

เรือ ต. ๘๑๓





ชายทะเลเขาหลัก

ชายทะเลเขาหลัก บริเวณชายหาดกว้างและมีหินก้อนเล็กใหญ่เรียงรายอยู่มากมาย สามารถเล่นน้ำได้ เป็นจุดชมพระอาทิตย์ตกที่สวยงาม เงียบสงบ ร่มรื่นด้วยทิวสน ต้นมะพร้าวริมชายหาด นอกจากนี้ยังเป็นที่ตั้งของสถานที่พักผ่อนหลายแห่ง

อุทยานแห่งชาติเขาหลัก-ลำรู่ ครอบคลุมพื้นที่อำเภอตะกั่วป่า อำเภอท้ายเหมือง อำเภอกะปง และอำเภอเมือง ประกาศเป็นอุทยานแห่งชาติ เมื่อเดือนสิงหาคม พ.ศ. ๒๕๓๔ มีพื้นที่ ๑๒๕ ตารางกิโลเมตร (๗๘,๑๒๕ ไร่) พื้นที่อุทยานฯ มีลักษณะเป็นเทือกเขาสลับซับซ้อน ได้แก่ เขาหลัก เขาแสงทอง เขาไม้แก้ว และเขาปลายบางโต๊ะ เป็นป่าดงดิบมีพันธุ์ไม้หลายชนิด เช่น ไม้ยาง พะยอม หลุมพอ บุนนาค ตะเคียนทอง กระบาก เป็นต้น มียอดเขาสูงที่สุด ๑,๐๗๗ เมตร

จากระดับน้ำทะเล ซึ่งเป็นต้นกำเนิดของแม่น้ำที่สำคัญในจังหวัดพังงา ได้แก่ แม่น้ำพังงาและแม่น้ำตะกั่วป่า ส่วนสัตว์ป่าที่พบเห็น ได้แก่ สมเสร็จ เสี่ยงผา ลิง ค่าง กวาง เก้ง นกหัวว่า นกเงือก นกหัวขวาน และนกปรอด

อัตราค่าบริการเข้าอุทยานฯ คนไทย ผู้ใหญ่ ๒๐ บาท เด็ก ๑๐ บาท ชาวต่างชาติ ผู้ใหญ่ ๒๐๐ บาท เด็ก ๑๐๐ บาท มีบ้านพักและจุดกางเต็นท์บริการนักท่องเที่ยว สอบถามข้อมูล อุทยานแห่งชาติเขาหลัก ลำรู่ โทร. ๐ ๗๖๔๘ ๕๒๔๓ www.dnp.go.th

สถานที่ท่องเที่ยวในอุทยานฯ ได้แก่

น้ำตกโดนช่องฟ้า ต้นน้ำเกิดจากคลองบางเนียง ตัวน้ำตกสูง ๕ ชั้น มีน้ำตลอดทั้งปี สภาพแวดล้อมร่มรื่น และมีสัตว์ป่าหายาก เช่น สมเสร็จ นกเงือก เป็นต้น มีเส้นทางเดินศึกษาธรรมชาติและป้ายข้อความอธิบาย

ตลอดระยะทาง ๕ กิโลเมตร และ ๗ กิโลเมตร ใช้เวลาเดินประมาณ ๒ ชั่วโมง และ ๕ ชั่วโมง ตามลำดับ บางเส้นทางจะลาดชัน และต้องมีเจ้าหน้าที่นำทาง

อำเภอเกาะปง

วัดนารายณิการาม อยู่หมู่ที่ ๓ ตำบลเหล เป็นที่ประดิษฐานเทวรูปพระนารายณ์ เทวรูปพระลักษณองค์จำลอง ซึ่งองค์จริงอยู่ที่พิพิธภัณฑสถานแห่งชาติถลาง อำเภอถลาง จังหวัดภูเก็ต และเทวรูปพระแม่นางสีดา เป็นองค์จริง นอกจากนี้ยังพบศิลาจารึกอายุ ๑,๓๐๐-๑,๔๐๐ ปี ที่ขุดได้จากบริเวณยอดเขาเรียง

เทวรูปเหล่านี้มีความสำคัญเกี่ยวกับประวัติความเป็นมาของเมือง “ตะโกลา” (เมืองตะกั่วป่า) และการเผยแพร่ของวัฒนธรรมอินเดียในภูมิภาคนี้

การเดินทาง ห่างจากที่ว่าการอำเภอเกาะปง ๑๔ กิโลเมตร ตามทางหลวงหมายเลข ๔๐๑ (ตะกั่วป่า-สุราษฎร์ธานี) จะมีทางแยกเลี้ยวขวาเข้าไประยะทาง ๒ กิโลเมตร

น้ำตกลำรู่ เป็นส่วนหนึ่งของอุทยานแห่งชาติเขาค้อ-ลำรู่ ในเขตป่าเทือกเขากระโด น้ำตกขนาดกลางสูง ๕ ชั้น มีน้ำตลอดทั้งปี สามารถเดินทางตามทางหลวง



น้ำตกโดนช่องฟ้า



พังงา

๒๕



เกาะยาวใหญ่

หมายเลข ๔๐๙๐ ผ่านที่ว่าการอำเภอกะบังไป ๙ กิโลเมตร จะถึงบ้านลำรู่ มีทางแยกเข้าสู่ น้ำตกลำรู่ ระยะทาง ๑ กิโลเมตร

อำเภอทับปุด

น้ำตกลำรู่ อยู่หมู่ที่ ๓ ตำบลปอแสน น้ำตกไหลมาจากถ้ำลงสู่ฝายเก็บน้ำ บรรยากาศร่มรื่นสามารถเล่นน้ำได้ และยังมีกิจกรรมพายเรือแคนูไว้ให้บริการแก่นักท่องเที่ยวที่สนใจ

การเดินทาง ใช้ทางหลวงหมายเลข ๔๓๑๑ ผ่านหน้าที่ทำการองค์การบริหารส่วนตำบลปอแสน เลี้ยวซ้าย กิโลเมตรที่ ๑๔ ไปตามทางประมาณ ๓ กิโลเมตร รวมระยะทางจากอำเภอเมืองพังงา ๑๙ กิโลเมตร อยู่ก่อนถึงอำเภอทับปุด ๘ กิโลเมตร

วัดราษฎร์อุบลัมภ์ หรือ วัดบางเหริยง อยู่บนเขา ล้าน มีเจดีย์เป็นรูประฆังคว่ำและพระพุทธรูปล้อม

รอบฐาน เป็นวัดที่อยู่ท่ามกลางภูเขาและต้นไม้ใหญ่ ภายในวัดมีถาวรวัตถุทางธรรมที่สำคัญ คือ “พระธาตุเจดีย์เทพนิมิต” ซึ่งพระบาทสมเด็จพระปรมินทรมหาภูมิพลอดุลยเดช (รัชกาลที่ ๙) ได้ทรงพระราชทานนามว่า “พระมหาธาตุเจดีย์พุทธธรรมบันลือ” และเจ้าแม่กวนอิมและพระพุทธรูปสัมฤทธิ์ขนาดปรก ซึ่งสร้างไว้เพื่อปกป้องชาวใต้ให้พ้นจากภัยทางธรรมชาติ

การเดินทาง จากที่ว่าการอำเภอทับปุด ใช้ทางหลวงหมายเลข ๔๑๑๘ ระยะทางประมาณ ๙ กิโลเมตร ทางเข้าวัดอยู่ตรงข้ามโรงเรียนวัดราษฎร์อุบลัมภ์

อำเภอเกาะยาว

เกาะยาวใหญ่ ชาวบ้านส่วนใหญ่เป็นชาวมุสลิม มีที่พักหลายระดับให้บริการ บรรยากาศเงียบสงบเหมาะสำหรับการพักผ่อน นอกจากนี้สามารถชมวิถีชีวิตชุมชน รวมถึงกิจกรรมต่างๆ เช่น การออกไปจับกุ้งหอยปูปลา ศึกษารยานศึกษาเส้นทางธรรมชาติ

สถานที่ท่องเที่ยวบนเกาะยาวใหญ่ ได้แก่

อ่าวคลองสน หาดทรายขาวสะอาดร่มรื่นไปด้วยทิวสน ทางด้านซ้ายเป็นโขดหิน มีหินเล็ก ๆ หลากสีสวยงาม สามารถเล่นน้ำและดำน้ำชมปะการังได้

อ่าวหินกอง ชายหาดร่มรื่นด้วยไม้เคี่ยม มีลูกปลากระเบนอาศัยอยู่จำนวนมาก ไม่เหมาะกับการเล่นน้ำ

อ่าวล้าน มีหาดทรายสวยงาม สามารถลงเล่นน้ำได้ทางทิศเหนือของแหลมเป็นหน้าผาชัน เดินทางโดยเรือสะดวกที่สุด

เกาะยาวน้อย เป็นที่ตั้งของที่ว่าการอำเภอเกาะยาว ชาวบ้านส่วนใหญ่เป็นมุสลิม มีอาชีพเกษตรกรรม (ทำนา) และประมงพื้นบ้าน การเลี้ยงกุ้งมังกรในกระชัง มีที่พักแบบโฮมสเตย์และรีสอร์ทหลากหลาย

สถานที่ท่องเที่ยวบนเกาะยาวน้อย ได้แก่

หาดท่าเขา ห่างจากที่ว่าการอำเภอ ๕ กิโลเมตร หาดทรายเป็นหินขนาดเล็ก มีลวดลายต่าง ๆ ห่างจากฝั่งออกไปเล็กน้อยมีเกาะเล็ก ๆ บนเกาะมีไม้ป่าและกล้วยไม้ขึ้นอยู่ทั่วไป เมื่อน้ำแห้งสามารถเดินเที่ยวบนเกาะได้สะดวก

หาดป่าทราย ห่างจากที่ว่าการอำเภอ ๗ กิโลเมตร หาดทรายขาวสะอาด มีต้นไม้ร่มรื่น สามารถลงเล่นน้ำได้อย่างปลอดภัย สามารถมองเห็นเกาะผักเบี้ย เกาะห้องของจังหวัดกระบี่ได้ชัดเจน อีกทั้งเป็นจุดชมพระอาทิตย์ขึ้นที่สวยงาม

ชมรมการท่องเที่ยวเชิงอนุรักษ์เกาะยาวน้อย อยู่หมู่ที่ ๑ หมู่บ้านท่าค่าย ตำบลเกาะยาวน้อย ก่อตั้งเมื่อปี ๒๕๓๗ เพื่ออนุรักษ์สิ่งแวดล้อมและฟื้นฟูการประมง



พื้นบ้าน เนื่องจากทรัพยากรสัตว์น้ำถูกทำลาย และมีการจัดตั้งกลุ่มโฮมสเตย์ขึ้น เพื่อรองรับนักท่องเที่ยว โดยมีกิจกรรมต่าง ๆ เช่น ศึกษาวิถีชีวิต วัฒนธรรมท้องถิ่น การทำผ้าบาติก ปลูกป่า ดำน้ำดูปะการัง พายเรือแคนูชมป่าชายเลน นำเที่ยวรอบเกาะ เป็นต้น สอบถามข้อมูล โทร. ๐๘ ๑๙๖๘ ๐๘๗๗, โฮมสเตย์กลุ่มเกาะยาวร่วมใจ โทร. ๐๘ ๙๙๗๐ ๓๓๘๔, ๐ ๗๖๕๙ ๗๐๘๖, www.kohyaohomestay.org

การเดินทางไปเกาะยาวน้อย

จังหวัดพังงา ออกจากท่าเรือท่าด่านศุลกากร อำเภอเมืองพังงา-ท่าเรือสุภาภิมบาล (เกาะยาวน้อย) มีเรือออกวันละ ๑ เที่ยว เวลา ๑๓.๓๐ น. ใช้เวลาเดินทางประมาณ ๑ ชั่วโมง ๓๐ นาที ค่าโดยสารคนละ ๒๐๐ บาท และมีเรือให้เช่าเหมาลำขนาด ๑๐-๑๒ คน สอบถามข้อมูลได้ที่ท่าเรือท่าด่านศุลกากร

จังหวัดภูเก็ต ออกจากท่าเรือบางโรง ตำบลป่าคลอก อำเภอลาดหลิง-ท่าเรือมาเนาะห์ หรือท่าเรือสุภาภิมบาล

(เกาะยาวน้อย) หรือเช่าเหมาเรือหางยาว นอกจากนั้นจากเกาะยาวน้อยสามารถเดินทางมาเกาะยาวใหญ่ได้ จากท่าเรือมาเนาะห์ (เกาะยาวน้อย)-ท่าเรือบ้านช่องหลาดหรือท่าเรือคลองเหยีย (เกาะยาวใหญ่) ค่าโดยสารคนละ ๒๐ บาท ใช้เวลาเดินทาง ๑๐ นาที เปิดบริการเวลา ๐๖.๐๐-๑๘.๐๐ น.

เกาะไข่ ประกอบด้วย เกาะขนาดเล็ก ๓ เกาะ คือ เกาะไข่ใน เกาะไข่นอก และเกาะไข่น้อย แต่สามารถท่องเที่ยวได้ ๒ เกาะ คือ เกาะไข่ในและเกาะไข่นอก **เกาะไข่ใน** บนเกาะมีธรรมชาติที่สวยงามร่มรื่นหาดทรายขาวละเอียด ทั้งด้านทิศเหนือและทิศตะวันตกของเกาะ น้ำทะเลสวยใส รอบเกาะมีปะการังน้ำตื้น เช่น ปะการังแผ่นและปะการังจาน ฯลฯ มีฝูงปลาหลากสีหลายชนิด ทางด้านตะวันออกของเกาะมีหินรูปร่างขี้ผึ้งและรูปเต่า ๓ ตัว เป็นประติมากรรม ที่เกิดจากการกัดกร่อนของกระแสลม นักท่องเที่ยวสามารถ

เกาะไข่นอก





วัดสุวรรณคูหา (วัดถ้ำ)

เดินเที่ยวได้รอบเกาะ ช่วงที่เหมาะสมแก่การท่องเที่ยว
เที่ยว คือ พฤศจิกายน-เมษายน

เกาะไข่นอก ประกอบด้วย หมู่เกาะ ๒ เกาะ ซึ่งมี
ลักษณะคล้ายไข่ดาวกลางทะเล มีสันทรายเล็ก ๆ
เชื่อมต่อไปถึงโขดหิน มีหาดทรายขาวสะอาดอยู่ทาง
ด้านหน้าของเกาะน้ำทะเลใส มีปลาสวยงาม เป็น
เกาะที่เหมาะสมในการดำน้ำดูปะการัง บนเกาะมีร้าน
ค้าบริการอาหารและเครื่องดื่ม

การเดินทางไปเกาะไข่

จังหวัดพังงา สามารถเหมาเรือจากท่าเรือไล่จาก
เกาะยาวใหญ่ ใช้เวลาเดินทาง ๓๐ นาที

จังหวัดภูเก็ต สามารถซื้อแพคเกจทัวร์แบบเช้าเย็น
กลับจากเกาะสิเหร่ ท่าเรือแหลมหิน หรือท่าเรือ
อ่าวฉลอง จังหวัดภูเก็ต ใช้เวลาเดินทางประมาณ
๑๕-๒๐ นาที

อำเภอตะกั่วทุ่ง

วัดสุวรรณคูหา (วัดถ้ำ) อยู่หมู่ที่ ๒ ตำบลกระโสม มี
ความสำคัญทางประวัติศาสตร์และโบราณคดี บริเวณ
ที่ตั้งของวัดเป็นภูเขา มีถ้ำใหญ่น้อย ได้แก่ ถ้ำใหญ่
ถ้ำแจ้ง ถ้ำมืด และถ้ำแก้ว โดยถ้ำใหญ่จะอยู่ตอน
ล่างสุด ตลอดความยาวของถ้ำประดับตกแต่งด้วย
กระเบื้อง ถ้วย จานเชิงลายครามและเบญจรงค์ ถ้ำ
ใหญ่นี้ใช้เป็นวิหารมีพระพุทธรูปต่าง ๆ ประดิษฐาน
อยู่หลายองค์ที่สำคัญคือ พระพุทธไสยาสน์ ที่มีความ
งดงามมาก มีพระปรมาภิไธยย่อของพระเจ้าแผ่นดิน
และพระราชวงศ์หลายพระองค์ เช่น จปร. ปปร. ภปร.
รพ. บริเวณหน้าถ้ำยังเป็นที่อยู่อาศัยของฝูงลิงจำนวนมาก
คนไทยไม่เก็บค่าเข้าชม ชาวต่างชาติเก็บค่าเข้า
ชมคนละ ๒๐ บาท



จุดชมวิวยอดนิยม

การเดินทาง จากอำเภอเมืองพังงา ใช้ทางหลวงหมายเลข ๔ (พังงา-ภูเก็ต) ระยะทาง ๙ กิโลเมตร ถึงหลักกิโลเมตรที่ ๓๐ แยกเลี้ยวขวาไปตามถนนลาดยางอีก ๑ กิโลเมตร หรือจากอำเภอตะกั่วทุ่ง ใช้ทางหลวงหมายเลข ๔ (พังงา-ภูเก็ต) ระยะทางประมาณ ๒๐ กิโลเมตร

วนอุทยานน้ำตกรามัญ อยู่ตำบลกระโสม ในเขตป่าสงวนแห่งชาติป่าเทือกเขาโดนดิน มีพื้นที่ ๑๒๕ ไร่ ภายในวนอุทยานมีน้ำตกขนาดกลางซึ่งมีน้ำไหลตลอดทั้งปี ชื่อน้ำตก “รามัญ” มาจากชาวมอญกลุ่มหนึ่งที่หนีทัพข้าศึกขึ้นไปตั้งชุมชนอยู่ชั้นบนสุดของน้ำตกแห่งนี้เมื่อครั้งสงครามเก้าทัพ บริเวณต้นน้ำมีลักษณะเป็นเทือกเขาเรียงรายต่อเนื่องกัน สภาพป่าค่อนข้างสมบูรณ์ ประกอบด้วยธารน้ำ ขนาดกลาง

ไหลจากป่าต้นน้ำผ่านหุบเขาและพื้นที่ต่างระดับทำให้เกิดน้ำตกเป็นชั้น ๆ สวยงาม นอกจากนี้ยังมีเสียงผาและสมเสร็จ ซึ่งเป็นสัตว์ป่าสงวน มีเส้นทางเดินศึกษาธรรมชาติและน้ำตกอีกหลายแห่ง เช่น *โดนใต้* เป็นน้ำตกชั้นล่างสุด หรือเรียกอีกชื่อหนึ่งว่า *ตีนล่าง โดนซอนปัก* มีลักษณะเป็นสระน้ำขนาดกลาง มีความลึกพอสมควร เหมาะสำหรับการเล่นน้ำ *โดนไอ้จุ่น* มีลักษณะเหมือนชั้นที่ ๒ สามารถลงเล่นน้ำได้ตลอดทั้งปี *โดนกลาง* เป็นชั้นที่มีธารน้ำตกสูง มีความสวยงาม และเหมาะสำหรับเล่นน้ำได้ธารน้ำตก *โดนหินราว* เป็นชั้นน้ำตกที่มีความลึกมาก *โดนสาวงาม* เป็นน้ำตกชั้นสุดท้ายที่สวยงาม

การเดินทาง

รถยนต์ จากอำเภอเมืองพังงา ใช้ทางหลวงหมายเลข ๔ (ถนนเพชรเกษม) ไปทางตำบลกระโสม ระยะทาง

๑๑ กิโลเมตร มีทางแยกเลี้ยวขวาเข้าสู่สวนอุทยาน ระยะทาง ๖ กิโลเมตร หรือจากอำเภอตะกั่วทุ่ง ใช้ทางหลวงหมายเลข ๔ ระยะทาง ๑๐ กิโลเมตร พบทางแยกเลี้ยวซ้ายเข้าปวนอุทยาน

จุดชมวิวเสม็ดนางชี อยู่บ้านเสม็ดนางชี หมู่ที่ ๒ ตำบลคลองเคียน เป็นจุดชมพระอาทิตย์ขึ้นที่มีชื่อเสียงของพังงา สามารถมองเห็นทัศนียภาพของอ่าวพังงา โดยมีจุดชมวิวอยู่ ๒ จุดคือ จุดแรก ระยะทาง ๓๐๐ เมตร และ จุดที่สองระยะทาง ๕๐๐ เมตร มีที่พักและจุดกางเต็นท์ของเอกชนบริการ ค่าธรรมเนียมขึ้นจุดชม ๓๐ บาท ไม่นับญาติให้นำรถขึ้นไปบริเวณจุดชมวิว

จุดชมวิวอ่างโต๊ะหลี่ อยู่บ้านอ่าวมะขาม หมู่ที่ ๘ ตำบลคลองเคียน เป็นจุดชมพระอาทิตย์ขึ้นที่สวยงามอีกแห่ง ห่างจากจุดชมวิวเสม็ดนางชีประมาณ ๒ กิโลเมตร มีที่พักแบบกางเต็นท์บริการ ค่าธรรมเนียมขึ้นชมจุดชมวิว คนไทย ๓๐ บาท สามารถนำรถขึ้นมารับริเวณจุดชมวิวได้

การเดินทาง จากอำเภอตะกั่วป่า ใช้ทางหลวงหมายเลข ๔ เลี้ยวซ้ายเข้าซอยบ้านท่าอยู่ ประมาณ ๑๓ กิโลเมตร มีป้ายบอกทางเป็นระยะ

พิพิธภัณฑ์เบญจารัฐ หมู่ที่ ๕ ตำบลคลองเคียน เป็นพิพิธภัณฑ์ที่รวบรวมของเก่าของโบราณหลายประเภท แบ่งพื้นที่จัดแสดงเป็นส่วนต่าง ๆ ได้แก่ ส่วนเครื่องมือเครื่องใช้ อุปกรณ์เครื่องยาโบราณ อาคารแสดงเกี่ยวกับทหาร สมัยสงครามโลก รวมถึงจำลองสถานที่ในสมัยอดีต เช่น ร้านกาแฟโบราณ โรงภาพยนตร์โบราณ เป็นต้น เปิดให้เข้าชมทุกวัน เวลา ๐๘.๓๐-๑๘.๐๐ น. ค่าเข้าชมคนละ ๕๐ บาท

การเดินทาง จากอำเภอตะกั่วป่า ใช้ทางหลวงหมายเลข ๔ เลี้ยวซ้ายเข้าทางหลวงหมายเลข ๑๐๐๔ (บ้านหล่ออยู่) ประมาณ ๑๔ กิโลเมตร อยู่ห่างจากจุดชมวิวเสม็ดนางชี ๙ กิโลเมตร

ชายทะเลท่านุ่น เชื่อมระหว่างสะพานสารสิน-สะพานเทพกษัตรี จังหวัดพังงาและภูเก็ต จากทางหลวงหมายเลข ๔ ตรงเข้าสู่จังหวัดภูเก็ต โดยใช้เส้นทางหลวงหมายเลข ๔๐๒ ก่อนถึงเกาะภูเก็ต บริเวณช่องแคบปากพระ จะเห็นหาดทรายทั้งด้านซ้ายและด้านขวาที่ทุก ๆ ปี จะมีเต่าขึ้นมาวางไข่อยู่เสมอ

บ้านสามช่อง อยู่หมู่ที่ ๙ ตำบลกะไหล เป็นแหล่งท่องเที่ยวชมวิถีชีวิตชุมชนที่เรียบง่าย และทัศนียภาพที่สวยงาม ชาวบ้านส่วนใหญ่นับถือศาสนาอิสลาม ประกอบอาชีพเป็นชาวประมงพื้นบ้าน แบ่งออกเป็นหมู่บ้านเล็ก ๆ ได้แก่

บ้านสามช่องเหนือ เดิมเรียกว่า “ทับเหนือ” คำว่า “ทับ” หมายถึง ที่อยู่อาศัยชั่วคราวของชาวประมง ต่อมาเมื่อเป็นชุมชนใหญ่ จึงเปลี่ยนชื่อเป็น “หมู่บ้านสามช่องเหนือ” มีที่มาจากลำคลองสามสายที่ไหลผ่านเหนือหมู่บ้าน คือ คลองบางหลาม คลองเชียงใหม่ และคลองตาจ้อ มารวมกันเรียกว่า คลองสามช่อง กิจกรรมท่องเที่ยว ได้แก่ ปลูกป่าโกงกางและล่องเรือท่องเที่ยวบริเวณอ่าวพังงา มีโฮมสเตย์รองรับนักท่องเที่ยวเพื่อสัมผัสวิถีชีวิตของคนในพื้นที่

บ้านสามช่องใต้ บรรยากาศโดยรอบมีธรรมชาติที่สวยงาม ชาวบ้านส่วนใหญ่ประกอบอาชีพประมงเลี้ยงหอยนางรม หอยแมลงภู่ และเลี้ยงปลาในกระชัง มีโฮมสเตย์เพื่อสัมผัสวิถีชีวิตของชาวบ้านในพื้นที่ได้ เช่น การทำขนมพื้นถิ่นอย่างขนมจากและขนมเปียก นอกจากนี้มีเรือหางยาวนำเที่ยวพาชายเลน ถ้ำลอด



เกาะหุยง หรือ เกาะหนึ่ง

ในเขานินปุน สอบถามข้อมูล สามช่องใต้ โสมเสถย์ โทร. ๐๙ ๓๖๖๓ ๐๒๕๙

การเดินทาง จากอำเภอตะกั่วทุ่ง ใช้ทางหลวง หมายเลข ๔ (ถนนเพชรเกษกร) ผ่านตำบลกะไหล ถึงแยกไฟแดงบ้านสามช่องแล้วเลี้ยวขวาเข้าซอย ไปจนถึงสถานีวิจัยป่าชายเลนจังหวัดพังงา แล้วเลี้ยว ซ้ายไปอีก ๓ กิโลเมตร จะถึงบ้านสามช่องใต้

อำเภอท้ายเหมือง

อุทยานแห่งชาติหมู่เกาะสิมิลัน อยู่ตำบลลำแก่น ครอบคลุมพื้นที่ ๑๒๘ ตารางกิโลเมตร (๘๐,๐๐๐ ไร่) ประกาศเป็นเขตอุทยานฯ เมื่อ ๑ กันยายน พ.ศ.

๒๕๒๕ คำว่า “สิมิลัน” เป็นภาษายาวี หรือ มลายู แปลว่า แก้ว หรือ หมู่เกาะเล็ก ๆ ในทะเลอันดามัน ๙ เกาะ เรียงลำดับจากเหนือลงใต้ ได้แก่ เกาะบอน เกาะบาง เกาะสิมิลัน เกาะปายู เกาะห้า เกาะเมียง เกาะปาหยัน เกาะปายังและเกาะหุยง หมู่เกาะเหล่านี้มีความงามทั้งบนบกและใต้น้ำ สามารถดำน้ำได้ทั้ง น้ำตื้นและน้ำลึก ช่วงที่เหมาะสมแก่การท่องเที่ยวมากที่สุด คือ เดือนพฤศจิกายนถึงเดือนเมษายน และจะประกาศปิดอุทยานฯ ในช่วงกลางเดือนพฤษภาคม ของทุกปี

อัตราค่าบริการเข้าอุทยานฯ คนไทย ผู้ใหญ่ ๑๐๐ บาท เด็ก ๕๐ บาท ชาวต่างชาติ ผู้ใหญ่ ๕๐๐ บาท

เด็ก ๓๐๐ บาท มีบ้านพัก จุดกางเต็นท์ และเรือให้เช่า
เที่ยวรอบเกาะบริการนักท่องเที่ยว สอบถามข้อมูล
อุทยานแห่งชาติหมู่เกาะสิมิลัน โทร. ๐ ๗๖๔๕ ๓๒๗๒
www.dnp.go.th

สถานที่ท่องเที่ยวภายในเขตอุทยานฯ ได้แก่

เกาะหุยง หรือ เกาะหนึ่ง เป็นเกาะขนาดใหญ่ที่มีหาด
ทรายขาวสะอาด และยาวที่สุดในเก้าเกาะ ช่วงเดือน
พฤศจิกายน ถึงเดือนกุมภาพันธ์ มักจะมีเต่าทะเลขึ้นมา
วางไข่และจะพบร่องรอยที่เต่าขึ้นมาวางไข่คล้าย
กับรอยตีนตะขาบเล็ก ๆ บนชายหาด

เกาะเมียง หรือ เกาะสี่ เป็นที่ตั้งของที่ทำการอุทยานฯ
มีแหล่งน้ำจืดและที่พักไว้บริการนักท่องเที่ยว หาด
ทรายสีขาวละเอียดเหมือนแป้ง น้ำทะเลใส บนเกาะ

เป็นที่อาศัยของ “ปูไก่” ซึ่งเป็นปูน้ำจืดที่ชอบอาศัย
อยู่ตามธารน้ำ มีลำตัวเป็นสีแดงสด มีก้ามสีดำเหลือบ
น้ำเงิน เวลาร่องจะมีเสียงคล้ายไก่ จะพบในช่วงหัวค่ำ
ซึ่งเป็นเวลาที่ออกหาอาหาร “นกขาปีไหน” เป็น
นกประจำถิ่นตระกูลเดียวกับนกพิราบป่า มีสีและ
ลวดลายสวยงาม จะพบได้ตามชายหาดและหน้าศูนย์
บริการนักท่องเที่ยว ส่วน “ปูเสฉวน” ก็มีอยู่มากมาย
บนชายหาด

หินปูซาร์ อยู่ระหว่างเกาะเจ็ดและเกาะแปด ลักษณะ
เป็นหินโผล่พ้นน้ำ สภาพใต้น้ำสวยงามเหมือนหุบเขา
ใต้ทะเลที่เต็มไปด้วยปะการังอ่อน กัลปังหารูปพัด
หลากสี ผู่งปลานานาพันธุ์ และยังสามารถพบปลา
กระเบนราหู หรือฉลามวาฬได้มากที่สุดแห่งหนึ่ง



เกาะเมียง หรือ เกาะสี่



เกาะลันตา หรือ เกาะแปด มีขนาดใหญ่ที่สุด ลักษณะอ่าวเป็นรูปโค้งเหมือนเกือกม้า มีหาดทรายขาวละเอียดเนียนนุ่มน้ำทะเลใส สามารถดำน้ำทั้งน้ำลึกและน้ำตื้น บริเวณกองหินแพนตาซี อยู่ห่างทิศตะวันตกของเกาะแปด เป็นจุดรวมของหินดอกไม้ ปะการัง กัลปังหา สัตว์น้ำหลากชนิด รวมถึงจุดอื่น ๆ ที่น่าสนใจ เช่น หินรูปรองเท้าบู๊ต หรือรูปหัวเบ็ดโดนัลด์ดั๊ก เป็นต้น ตอนบนที่ตรงกับแนวหาดมีหินรูปเรือใบ ซึ่งเป็นจุดชมความสวยงามของท้องทะเลได้กว้างไกล

เกาะบาง หรือ เกาะแก้ว เป็นเกาะเล็ก ๆ ที่มีโขดหินรูปลักษณะต่าง ๆ โดยเฉพาะที่จุดดำน้ำ กองหินคริสต์มาสพอยต์ เป็นกองหินใต้น้ำขนาดใหญ่ที่มี

ความสวยงามซ้อนกันเป็นบริเวณกว้างท่ามกลางแนวปะการัง และกัลปังหาที่สมบูรณ์ และยังเป็นที่อยู่อาศัยของปลาหลากชนิด เช่น ปลาไหลริบิ้น ฉลามครีบน้ำเงิน ปลาเก๋า ปลาลู กุ้งตักแตน ฯลฯ

เกาะตาชัย อยู่ห่างตอนเหนือสุดของอุทยานแห่งชาติหมู่เกาะลันตา ผู้ที่ค้นพบชื่อ “ตาชัย” จึงตั้งชื่อเกาะว่า “เกาะตาชัย” ลักษณะทางธรรมชาติของเกาะตาชัยคล้ายคลึงกับเกาะลันตา มีชายหาดยาวประมาณ ๗๐๐ เมตร ทอดตัวขนานไปกับผืนน้ำ มีจุดดำน้ำ และแนวปะการังชนิดต่าง ๆ สีสันสวยงาม ยังสามารถพบฉลามวาฬ กระเบนราหู และกระเบนนกในบางครั้ง นอกจากนี้ ยังมีกิจกรรมเดินป่าดู “ปูไก่” หรือขึ้นไป



เกาะลันตา หรือ เกาะแปด



เกาะตาชัย

ยังจุดชมวิว ท่องเที่ยวได้แบบเช้าเย็นกลับเนื่องจากบนเกาะไม่มีที่พัก

การเดินทางไปอุทยานแห่งชาติหมู่เกาะสิมิลัน

ท่าเรือทับละมุ อยู่ห่างจากอำเภอเมืองท้ายเหมืองประมาณ ๒๐ กิโลเมตร เป็นท่าเรือที่อยู่ใกล้อุทยานฯ ที่สุด ใช้เวลาในการเดินทางโดยเรือเร็ว (สปีดโบ๊ท) ประมาณ ๑ ชั่วโมง ๓๐ นาที นักท่องเที่ยวสามารถซื้อแพ็คเกจได้จากบริษัทนำเที่ยวบริเวณท่าเรือ

การเดินทางไปท่าเรือทับละมุ

จากอำเภอท้ายเหมือง ใช้ทางหลวงหมายเลข ๔ (เส้นทางท้ายเหมือง-ตะกั่วป่า) ประมาณ ๑๒ กิโลเมตร เลี้ยวซ้ายเข้าทางหลวงหมายเลข ๔๑๔๗ (บริเวณปั้มน้ำมันปตท.เอื้องวัดหลักแก่น) อีกประมาณ ๙ กิโลเมตร จะผ่านที่ทำการอุทยานฯ และถึงท่าเรือ โดยมีป้ายบอกทางเป็นระยะ

อุทยานแห่งชาติเขาลำปี-หาดท้ายเหมือง อยู่หมู่ที่ ๕ ตำบลท้ายเหมือง ประกาศเป็นเขตอุทยานฯ เมื่อวันที่ ๑๔ เมษายน พ.ศ. ๒๕๒๙ มีพื้นที่ประมาณ ๗๒ ตารางกิโลเมตร (๔๕,๐๐๐ ไร่) แยกออกเป็นสองส่วน โดยมีถนนเพชรเกษม เป็นเส้นแบ่ง คือ บริเวณหาดท้ายเหมือง และบริเวณเทือกเขาลำปี สภาพป่าเป็นป่าดงดิบมียอดเขาที่สูงที่สุด คือ ยอดเขาขนิม มีความสูง ๖๒๒ เมตรจากระดับน้ำทะเลปานกลาง อัตราค่าบริการเข้าอุทยานฯ คนไทยผู้ใหญ่ ๒๐ บาท เด็ก ๑๐ บาท ชาวต่างชาติ ผู้ใหญ่ ๑๐๐ บาท เด็ก ๕๐ บาท มีบ้านพัก บริการนักท่องเที่ยว สอบถามข้อมูลอุทยานแห่งชาติเขาลำปี-หาดท้ายเหมือง โทร. ๐ ๗๖๔๑ ๐๓๖๐, ๐ ๗๖๔๑ ๐๓๖๑ www.dnp.go.th



ทะเลหมอกเขาไข่มุก

สถานที่ท่องเที่ยวภายในเขตอุทยานฯ ได้แก่ **หาดท้ายเหมือง** เป็นที่ตั้งของที่ทำการอุทยานฯ หาดทรายสะอาดขนานไปกับทางหลวงมีความยาวกว่า ๑๓ กิโลเมตร น้ำทะเลใส เล่นน้ำได้ ช่วงเดือนพฤศจิกายนถึงเดือนกุมภาพันธ์ จะมีเต่าทะเลขึ้นมาวางไข่ จึงมีกิจกรรมเดินดูเต่าวางไข่ในตอนกลางคืน และช่วงที่ไข่เต่าฟักเป็นตัวจะมีการปล่อยเต่าลงทะเล เรียกว่า ประเพณีปล่อยเต่า จัดขึ้นในช่วงเดือนมีนาคม ของทุกปี

เขาหน้ายักษ์ เป็นชายหาดที่มีความสวยงาม บริเวณโดยรอบมีโขดหินขนาดใหญ่รูปร่างแปลกตา น้ำทะเลใส หาดทรายขาวละเอียด การเดินทางมายังหน้าหน้ายักษ์ ต้องใช้รถโฟล์ควิลเท่านั้น เนื่องจากเป็นถนนลูกรัง

ระยะทางจากที่ทำการอุทยานฯ มายังเขาหน้ายักษ์ ประมาณ ๑๕ กิโลเมตร

ทุ่งเสม็ด ทางตอนกลางของหาดท้ายเหมือง ใกล้กับเขาหน้ายักษ์ เป็นป่าเสม็ดขาวและพื้นที่ทุ่งหญ้ากว้าง แซมด้วยต้นเสม็ดขาว ในพื้นที่ ๑,๐๐ ไร่ สภาพดินเป็นทรายขาวละเอียด

น้ำตกโตนไพร เป็นน้ำตกขนาดใหญ่ที่เกิดจากเขาโตน ย่านไทร สภาพป่าโดยรอบร่มรื่น อยู่ระหว่างกิโลเมตรที่ ๒๘-๒๙ ตามทางหลวงหมายเลข ๔ และเลี้ยวขวาเข้าไปอีก ๗ กิโลเมตร

น้ำตกลำปี เป็นน้ำตกขนาดกลาง มี ๔ ชั้น ต้นน้ำเกิดจากเทือกเขาลำปี ชั้นล่างเป็นอ่างน้ำขนาดใหญ่ มีน้ำตลอดปี การเดินทาง จากอำเภอท้ายเหมือง ใช้



ทางหลวงหมายเลข ๔ บริเวณกิโลเมตรที่ ๓๒-๓๓ จะมีทางแยกให้เลี้ยวขวา เข้าไป ๒ กิโลเมตร

การเดินทาง จากตัวเมืองพังงาใช้เส้นทางสายพังงา-ท้ายเหมือง ระยะทาง ๕๖ กิโลเมตร เลี้ยวซ้ายที่สี่แยกตลาดท้ายเหมือง ๖ กิโลเมตร จะถึงที่ทำการอุทยานฯ แต่หากเดินทางโดยรถยนต์จากกรุงเทพมหานคร ใช้ถนนเพชรเกษมผ่านอำเภอตะกั่วป่าแล้วใช้เส้นทางสายตะกั่วป่า-ท้ายเหมือง ๖๖ กิโลเมตร ก็จะถึงสี่แยกตลาดท้ายเหมือง

ชุมชนบ้านท่าดินแดง อยู่ตำบลลำแก่น เป็นแหล่งท่องเที่ยวเชิงอนุรักษ์ มีกิจกรรมท่องเที่ยวเพื่อให้นักท่องเที่ยวได้สัมผัสกับระบบนิเวศน์ เช่น การทำประมงพื้นบ้านโดยใช้ลอบดักปูทะเล การพายเรือคายัคชมป่าโกงกาง เนื่องจากบริเวณรอบๆหมู่บ้านมีป่าชายเลน ป่าโกงกางที่อุดมสมบูรณ์ รวมถึงท่องเที่ยวบริเวณเขาหน้ายักษ์

ทะเลหมอกเขาไข่นุ้ย อยู่บ้านฝายท่า ตำบลทุ่งมะพร้าว มีความสูงประมาณ ๒๐๐ เมตร จากระดับน้ำทะเล ใช้ชื่อเรียกตามเจ้าของพื้นที่เดิมที่เคยทำสวนยาง คือ นายศักดิ์ คล่องแคล่ว (บังไข่) และนาย นุ้ย นิ่งราวี่ (บังนุ้ย) และพัฒนาเป็นแหล่งท่องเที่ยว นอกจากทะเลหมอกแล้วสามารถชมวิวนั้นๆ ได้แก่ ทะเลอันดามัน พระอาทิตย์ขึ้น พระอาทิตย์ตก ทะเลภูเขา ทะเลดาว โดยรวมทัศนียภาพมีความสวยงาม บรรยากาศเย็นสบาย สามารถชมทะเลหมอกได้ตลอดทั้งปี มีที่พักบริการ การเดินทางขึ้นเขาไข่นุ้ยควรใช้รถกระบะและต้องมีความชำนาญในเส้นทาง เนื่องจากเป็นทางลูกรังและค่อนข้างชัน สามารถใช้บริการรถรับ-ส่ง และที่พักของทางองค์การบริหารส่วนตำบลทุ่งมะพร้าวได้ สอบถามข้อมูล โทร. ๐๘ ๔๓๐๙ ๙๒๒๒ หรือ บ้านในหมอก โทร. ๐๘ ๙๕๙๓ ๑๔๓๒

การเดินทาง จากอำเภอท้ายเหมือง ใช้ทางหลวงหมายเลข ๔ ไปตามทางแล้วเลี้ยวขวาเข้าทางหลวงหมายเลข ๔๒๔๐ ประมาณ ๑ กิโลเมตร จากนั้น เลี้ยวซ้ายเข้าซอยบ้านฝายท่า-นาโน อีกประมาณ ๓ กิโลเมตร จะถึงเขาไข่นุ้ย

บ่อน้ำพุร้อน บ้านบ่อตาน อยู่ตำบลบ่อตาน บริเวณน้ำพุร้อนอยู่ในความดูแลของโรงแรมเดอะฮอท สปริง บีช รีสอร์ทแอนด์สปา โดยจัดเป็นสวนรมรื่น มีน้ำแร่อุ่น ๆ ไหลเวียนอยู่ในสระตลอดเวลา เหมาะสำหรับนอนแช่น้ำเพื่อบรรเทาอาการปวดเมื่อยตามร่างกาย เปิดบริการทุกวัน เวลา ๐๘.๐๐-๒๒.๐๐ น. สอบถามข้อมูล โทร. ๐ ๗๖๕๕ ๐๐๐๐-๒๘ หรือ www.thehotspringbeach.com

การเดินทาง จากอำเภอเมืองพังงา ใช้เส้นทางพังงา-โคกกลอย เมื่อถึงสี่แยกโคกกลอย ขับตรงไป ๒ กิโลเมตร จะเห็นป้ายบ่อน้ำพุร้อนให้เลี้ยวขวาเข้าไปอีก ๓ กิโลเมตร ระยะทางประมาณ ๔๓ กิโลเมตร

ศูนย์อนุรักษ์อุทยานใต้ทะเลจุฬารักษ์ อยู่ในกองทัพเรือภาค ๓ หมู่บ้านทับละมุ ตำบลลำแก่น ฐานทัพเรือพังงา เป็นอาคาร ๒ ชั้น แสดงนิทรรศการเกี่ยวกับความสำคัญของทรัพยากรธรรมชาติ สิ่งแวดล้อมทางทะเล ไม่เก็บค่าเข้าชม เปิดบริการทุกวัน เวลา ๐๘.๓๐-๑๕.๐๐ น. บริเวณใกล้เคียงมีบ่อนูบาลเต่า เป็นบ่อเพาะเลี้ยง เต่าตนุ เต่ากระ และเต่าหญ้า สอบถามข้อมูล โทร. ๐ ๗๖๕๙ ๕๑๗๐, ๐ ๗๖๕๙ ๕๐๙๐

ศูนย์วิจัยและพัฒนาประมงชายฝั่งพังงา อยู่หมู่ที่ ๙ ตำบลท้ายเหมือง เป็นศูนย์ศึกษา วิจัย พัฒนาการเพาะเลี้ยงสัตว์น้ำชายฝั่ง ได้แก่ ปลาการ์ตูน ปลาดูฟฟี่ ปลาเก๋า ปลาหมอทะเล กุ้งทะเล และหอยชัก

ดิน รวมทั้งงานอนุรักษ์พันธุ์สัตว์น้ำ เช่น หอยมือเสือ และเต่าทะเล บริเวณหน้าศูนย์ฯ เป็นแหล่งวางไข่ของ เต่ามะเฟือง จึงได้มีการรวบรวมไข่เต่าและนำมาฟัก พร้อมทั้งอนุบาลให้แข็งแรงก่อนปล่อยคืนสู่ธรรมชาติ เปิดให้เข้าชมทุกวัน ตั้งแต่เวลา ๐๙.๐๐-๑๖.๓๐ น. สอบถามข้อมูล โทร. ๐ ๗๖๔๓ ๒๒๑๒

กิจกรรมท่องเที่ยว

ล่องแพไม้ไผ่ ธารมรกต คลองนางย่อน อยู่หมู่ที่ ๗ ตำบลคุระ อำเภอคุระบุรี เป็นกิจกรรมที่ชาวบ้านพื้นที่ จัดขึ้น บริเวณลำธารมีสีเขียวใสเหมือนมรกต ระยะ



งานประเพณีปล่อยเต่า

ทาง ๓ กิโลเมตร ใช้เวลาล่องแพประมาณ ๑ ชั่วโมง โดยระหว่างทางมีจุดแวะพักให้เล่นน้ำ ช่วงเวลาที่เหมาะสมกับการท่องเที่ยว คือ พฤษภาคม-ตุลาคม ค่าบริการ คนละ ๓๐๐ บาท สอบถามข้อมูล โทร. ๐๘ ๖๒๖๘ ๖๘๘๘

ล่องแพไม้ไผ่วังเคียงคู่ ตำบลลำแก่น อำเภอท้ายเหมือง เป็นลำห้วยเล็ก ๆ ต้นน้ำมาจากอุทยานแห่งชาติเขาลึก-ลำรู่ ระยะทางล่องแพ ๓ กิโลเมตร ใช้เวลาประมาณ ๔๐ นาที ระหว่างทางบรรยากาศร่มรื่นและมีจุดสำหรับเล่นน้ำได้ สอบถามข้อมูล โกมลคอนเนอร์ ทัวร์ โทร. ๐๘ ๙๗๒๗ ๓๐๒๑, ๐๘ ๑๐๘๕ ๒๓๘๙, ๐๙ ๕๕๑๐ ๑๙๘๘

เทศกาลงานประเพณี

งานประเพณีปล่อยเต่า กำหนดจัดขึ้นในเดือน มีนาคม ของทุกปี ณ หาดท้ายเหมือง มีการจัดงานเฉลิมฉลอง เป็นเวลา ๗ วัน กิจกรรมที่สำคัญของงาน คือ การปล่อยลูกเต่าลงสู่ทะเลบริเวณหาดท้ายเหมือง มีการจัดพิธีเปิดและขบวนแห่ การจัดนิทรรศการเกี่ยวกับเต่าทะเล การออกร้านสินค้าโอท็อป และการแสดงต่าง ๆ บนเวที สอบถามข้อมูล ที่ว่าการอำเภอท้ายเหมือง โทร. ๐ ๗๖๕๗ ๑๗๖๗

งานประเพณีถือศีลกินผักจังหวัดพังงา กำหนดจัดในวันขึ้น ๑-๙ ค่ำ เดือน ๙ ของจีน จะอยู่ในช่วงเดือน ตุลาคม ณ ศาลเจ้าต่าง ๆ ในจังหวัดพังงา ระหว่างถือศีลกินผักชาวบ้านจะแต่งกายชุดขาวไปรับอาหารจากศาลเจ้า มีพิธีกรรมตามความเชื่อ เช่น พิธีลุยไฟ พิธีบวงสรวงดาวประจำวันทั้งเจ็ด พิธีสะเดาะเคราะห์ พิธีแห่พระรอบตัวเมืองไปตามถนนต่าง ๆ เพื่ออวยพรเสริมสิริมงคลและกิจกรรมอัมบุญ อัมเจ ๙ บาท ๑๙๙ เมณู



งานถนนวัฒนธรรม เมืองเก่าตะกั่วป่า

งานประเพณีชักพระ อำเภอกระบุรี จัดขึ้นในวันแรม ๑ ค่ำ เดือน ๑๑ (หลังวันออกพรรษา) จัดจำนวน ๒ วัน ณ ที่ว่าการอำเภอกระบุรี กิจกรรมภายในงานจะมีการลากขบวนเรือพระออกจากวัด การประกวดเรือพระ การแสดงของแต่ละวัด การสมโภชเรือพระ และการแสดงทางวัฒนธรรม สอบถามข้อมูล ที่ว่าการอำเภอกระบุรี โทรศัพท์ ๐ ๗๖๔๙ ๑๓๕๓

งานถนนวัฒนธรรม เมืองเก่าตะกั่วป่า จัดขึ้นระหว่างเดือนตุลาคม ถึงเดือนพฤษภาคม ของทุกปี บริเวณถนนศรีตะกั่วป่าและถนนอุดมธารา เริ่มตั้งแต่เวลา ๑๕.๐๐ น. เป็นต้นไป ภายในงานมีการจัดกิจกรรม การแสดงศิลปวัฒนธรรม การจำหน่ายผลิตภัณฑ์หัตถกรรมท้องถิ่นและร่วมรำลึกวิถีชีวิตของบรรพบุรุษในอดีต ในการทำเหมืองแร่ การทำว่าว การทำเสื่อกระจูด การทำบายศรี และการเขียนป้ายมงคลเป็นภาษาจีน นอกจากนี้ยังมีการจัดแสดง

นิทรรศการของชมรมชาวบ่า การจัดนิทรรศการภาพถ่ายโบราณสถาน โบราณวัตถุ

งานเปิดฤดูกาลท่องเที่ยวจังหวัดพังงา กำหนดจัดขึ้นในช่วงเดือนพฤศจิกายน ถึงเดือนธันวาคมของทุกปี ณ เขาหลักเซ็นเตอร์ อำเภอตะกั่วป่า กิจกรรมภายในงานจะมีการออกร้านขายอาหารของโรงแรมต่าง ๆ ที่มานำเสนอเมนูเด็ดของแต่ละโรงแรม การจำหน่ายสินค้าโอท็อป การนำเสนอศิลปวัฒนธรรมพื้นบ้าน เพื่อต้อนรับฤดูกาลท่องเที่ยว สอบถามข้อมูล สมาคมธุรกิจการท่องเที่ยวจังหวัดพังงา โทรศัพท์ ๐ ๗๖๔๔ ๓๔๔๓

สินค้าพื้นเมือง

กะปิ มีแหล่งผลิตกะปิจากกุ้งฝอยที่มีชื่อเสียงหลายแห่ง เช่น กะปิเกาะยาว กะปิเกาะปันหยี และยังมีผลิตภัณฑ์เสียบจำหน่าย หาชื้อเป็นของฝากได้ที่เกาะปันหยี ตลาดสดในอำเภอเมืองพังงา หรืออำเภอตะกั่วทุ่ง

เต้าส้อ เป็นขนมที่มีชื่อเสียงของจังหวัดพังงาของชาวจีนฮกเกี้ยนคล้ายขนมเปียะ ทำมาจากแป้ง มีทั้งใส่หวานและใส่เค็ม ตัวไส้ทำมาจากถั่วเขียว แห่ลงผลิตที่มีชื่อเสียงอยู่ที่อำเภอตะกั่วป่า

ขนมงาพอง หรือ ขนมหมั้วหลวง ทำมาจากแป้งข้าวเหนียว ผสมกับเผือก นำไปทอดและคลุกกับงา เป็นอีกหนึ่งสินค้าโอท็อปที่ขึ้นชื่อของพังงา

ผ้าบาติก เป็นผ้าที่มีเอกลักษณ์ของทางภาคใต้ ขึ้นตอนใช้เทียนปิดในส่วนที่ต้องการให้สีติดวาดโครงร่าง แล้วจึงใช้สีระบาย เพื่อเกิดลวดลายมีเอกลักษณ์สวยงาม นำมาดัดแปลงเป็นสินค้าให้มีรูปแบบหลากหลาย เช่น เสื้อเชิ้ต ผ้าเช็ดหน้า ผ้าพันคอ

ร้านจำหน่ายสินค้าที่ระลึก

อำเภอเมืองพังงา

กลุ่มตระกร้าไม้มังคล (ตระกร้าเถาวัลย์) ๖/๑ หมู่ที่ ๒ ตำบลถ้ำน้ำผุด โทร. ๐ ๗๖๔๖ ๐๗๕๕,

กลุ่มแม่บ้านเกษตรบ้านปริง (น้ำพริก) ๗๒/๙ หมู่ที่ ๔ บ้านปริง ตำบลนบปริง โทร. ๐๘ ๑๕๓๗ ๕๓๗๐

บายูบาติก ๕๕๕/๒ ถนนเพชรเกษม ตำบลท้ายช้าง โทร. ๐๘ ๙๕๘๙ ๔๑๒๕

อำเภอตะกั่วป่า

เต้าส้อแม่ประมวล ๖๓ ถนนมนตรี ตำบลตะกั่วป่า โทร. ๐ ๗๖๔๒ ๑๐๓๑

เต้าส้อนันทวัน ๒๑๐ ถนนศรีตะกั่วป่า โทร. ๐๘ ๘๘๖๖ ๗๙๑๖

ร้านขนมเต้าส้อเจี๊หยี่ ๓๖ ถนนวัฒนา ตำบลตะกั่วป่า โทร. ๐ ๗๖๔๒ ๑๔๑๘, ๐ ๗๖๕๙ ๓๓๓๓

อำเภอกะปง

กลุ่มจักรสานไม้ไผ่ (ตะกร้าไม้ไผ่) ๙/๑๑ ท่ากะโด หมู่ที่ ๔ ตำบลกะปง โทร. ๐๘ ๑๗๘๗ ๔๒๐๒

กลุ่มจักรสานหมวกใบร่มข้าว ๕๙/๓ หมู่ที่ ๓ ตำบลท่านา โทร. ๐๘ ๕๗๙๑ ๒๖๘๖

อำเภอทับปุด

กลุ่มอาชีพสตรีบ้านเขาตำนอน (ผลิตภัณฑ์จากขมิ้น) ๒/๒ หมู่ที่ ๑ ตำบลถ้ำทองกลาง โทร. ๐๘ ๑๔๗๖ ๗๔๔๑

ร้านของฝาก แม่กิมซัน โทร. ๐๘ ๙๑๙๖ ๒๙๖๖, ๐๙ ๓๖๔๒ ๙๖๕๙

ขนมทองม้วนยายแป้น (กลุ่มอาชีพบ้านเทพนิมิต) ๑/๑ หมู่ที่ ๓ ตำบลถ้ำทองกลาง โทร. ๐๘ ๙๖๘๓ ๑๒๓๗, ๐ ๗๖๔๑ ๔๑๑๗

อำเภอตะกั่วทุ่ง

กุ่มเสียบสามารถสเบญจวรรณ ๓๓/๔ บ้านควน หมู่ที่ ๒ ตำบลกะไหล โทร. ๐๘ ๙๒๘๙ ๕๑๑๙, ๐ ๗๖๔๔ ๔๔๑๓

กุ่มเสียบสามารถจี้หมึก ๘/๑ หมู่ที่ ๔ ตำบลกะไหล โทร. ๐๘ ๑๗๙๗ ๙๗๙๑

กลุ่มคลองเคียนบาติก ๑๓/๑ หมู่ที่ ๑ ตำบลคลองเคียน โทร. ๐๘ ๙๕๙๒ ๗๒๕๓, ๐๘ ๙๕๙๔ ๖๐๑๗

กลุ่มดอกไม้จากใบยางพารา ๕๐/๘ ตำบลกระโสม โทร. ๐๘ ๖๕๙๓ ๐๙๗๓

กลุ่มดอกไม้ศรีพังงา (ดอกไม้จากใบยางพารา) ๑๔/๖ หมู่ที่ ๕ ตำบลกะไหล โทร. ๐ ๗๖๔๔ ๔๒๓๑, ๐๘ ๑๓๗๐ ๔๐๑๘



ของที่ระลึก หมู่บ้านมอแกน อช.หมู่เกาะสุรินทร์

กลุ่มอาชีพผ้าบาติกบ้านในหยง ๔๘/๒ หมู่ที่ ๘ ตำบลหล่อยูง โทร. ๐ ๗๖๔๙ ๖๑๕๙, ๐๘ ๑๙๖๘ ๘๖๑๓

อำเภอท้ายเหมือง

กลุ่มขนมบาติก ๔๗/๕ หมู่ที่ ๗ ตำบลทุ่งมะพร้าว โทร. ๐๘ ๙๙๗๒ ๑๓๕๐

กลุ่มผ้าบาติกท้ายเหมือง ๑/๔๓ หมู่ที่ ๒ ตำบลท้ายเหมือง โทร. ๐๘ ๗๖๕๗ ๑๔๐๘

ตัวอย่างรายการนำเที่ยว

ตัวอย่างรายการนำเที่ยว (๓ วัน ๒ คืน)

วันที่ ๑

๐๙.๐๐ น. ออกเดินทางไปเกาะยาวน้อย ชมวิถีชีวิตชาวบ้านและกิจกรรมต่างๆ

๑๒.๐๐ น. รับประทานอาหารกลางวัน

๑๙.๐๐ น. เข้าที่พักที่เกาะยาวน้อย

วันที่ ๒

๐๙.๐๐ น. ออกจากเกาะยาวน้อย เดินทางไปอำเภอตะกั่วทุ่ง

๑๑.๐๐ น. เข้าชมวัดสุวรรณคูหา

๑๒.๓๐ น. แวะรับประทานอาหารกลางวันและเยี่ยมชมวิถีชีวิตท้องถิ่นที่หมู่บ้านบางพัฒนา

๑๓.๓๐ น. เดินทางไปยังอุทยานแห่งชาติอ่าวพังงา ลงเรือไปชมแหล่งท่องเที่ยวบริเวณอ่าวพังงา ได้แก่ เขาหมาจู เขาตะปู เขาพิงกัน เกาะปันหยี

๑๗.๐๐ น. รับประทานอาหารเย็น

๑๙.๐๐ น. เข้าที่พักอำเภอเมืองพังงา

วันที่ ๓

- ๐๖.๐๐ น. ออกจากที่พักไปจุดชมวิวเสม็ดนางชี และจุดชมวิวอ่าวโต๊ะหลี
- ๑๐.๐๐ น. เข้าชมพิพิธภัณฑ์เบญจารัญญ์
- ๑๒.๐๐ น. รับประทานอาหารกลางวัน
- ๑๓.๐๐ น. เดินทางกลับ กทม.

ตัวอย่างที่ ๒ รายการนำเที่ยว (๔ วัน ๓ คืน)

วันที่ ๑

- ๐๗.๐๐ น. เดินทางไปยังท่าเรือทับละมุ อำเภอตายเหมือง
- ๐๘.๐๐ น. ถึงท่าเรือทับละมุ ออกเดินทางไปยัง อุทยานแห่งชาติหมู่เกาะสิมิลัน (ดำน้ำดูปะการังน้ำตื้นตามเกาะต่าง ๆ)
- ๑๒.๓๐ น. รับประทานอาหารกลางวันบริเวณ ที่ทำการอุทยานฯ

- ๑๖.๓๐ น. เดินทางกลับ ถึงท่าเรือทับละมุ
- ๑๘.๐๐ น. รับประทานอาหารเย็น และเข้าพัก บริเวณเขาหลัก อำเภอตะกั่วป่า

วันที่ ๒

- ๐๘.๐๐ น. ออกจากที่พัก เดินทางไปยังชุมชนบ้านท่าดินแดง ชมป่าโกงกางที่ยังอุดมสมบูรณ์และวิถีชีวิตชาวบ้านในชุมชน
- ๑๐.๐๐ น. แวะชายหาดเขาหน้ายักษ์บริเวณ อุทยานแห่งชาติเขาลำปี-หาดท้ายเหมือง
- ๑๒.๐๐ น. รับประทานอาหารกลางวัน
- ๑๓.๓๐ น. เดินทางไปยังคลองสังเน่ห์ ล่องเรือชมธรรมชาติ
- ๑๖.๐๐ น. ชมเมืองเก่าตะกั่วป่า
- ๑๗.๓๐ น. ชมพระอาทิตย์ตกที่หาดบางสัก รับประทานอาหารเย็น
- ๒๐.๐๐ น. กลับเข้าพักบริเวณเขาหลัก อำเภอตะกั่วป่า





เมืองเก่าแก้วป่า

วันที่ ๓

- ๐๗.๐๐ น. ออกจากที่พัก ไปยังอำเภอเมืองพังงา
- ๐๙.๐๐ น. เดินทางไปยังอุทยานแห่งชาติอ่าวพังงา ลงเรือไปชมแหล่งท่องเที่ยวบริเวณอ่าวพังงา ได้แก่ เขาหมาจู เขาตะปู เขาพิงกัน เกาะปันหยี
- ๑๒.๓๐ น. รับประทานอาหารกลางวันที่ เกาะปันหยี
- ๑๔.๐๐ น. เดินทางไปยังวัดสุวรรณคูหา
- ๑๗.๐๐ น. ชมวิถีชีวิต บรรยากาศริมทะเลและ รับประทานอาหารเย็นที่หมู่บ้าน บางพัฒนา
- ๑๙.๐๐ น. เข้าที่พักอำเภอเมืองพังงา

วันที่ ๔

- ๐๖.๐๐ น. ออกจากที่พัก เดินทางไปยังจุดชมวิวเสม็ดนางชีและจุดชมวิวอ่าวโต๊ะหลี ชมทัศนียภาพบริเวณอ่าวพังงา
- ๑๐.๐๐ น. เดินทางไปยังถ้ำพุงช้าง
- ๑๒.๐๐ น. รับประทานอาหารกลางวัน
- ๑๓.๐๐ น. เดินทางไปยังวนอุทยาน สระนางโมโนราห์
- ๑๕.๐๐ น. เดินทางกลับกทม.

ข้อเสนอแนะในการท่องเที่ยว

- ศึกษาและสอบถามรายละเอียดข้อมูลเกี่ยวกับ สถานที่ท่องเที่ยวแต่ละประเภทก่อนการเดินทางหรือ ติดต่อวิทยากร หรือผู้นำทาง ตามความเหมาะสมของ สถานที่ท่องเที่ยวแต่ละแห่ง
- การท่องเที่ยวแหล่งท่องเที่ยวทางธรรมชาติ ควร ศึกษาฤดูกาลและช่วงเวลาที่เหมาะสมในการเดินทาง และเพื่อจัดเตรียมอุปกรณ์สำหรับการท่องเที่ยวได้ถูกต้อง
- ร่วมกันรักษาทรัพยากรทางการท่องเที่ยว เพื่อให้ เป็นการท่องเที่ยวที่ยั่งยืนสืบต่อคนรุ่นต่อไป
- ไม่ประพฤติปฏิบัติขัดต่อวิถีชีวิตและประเพณีนิยม ของคนในท้องถิ่น
- การแต่งกายที่เหมาะสมสำหรับการท่องเที่ยวแต่ละ สถานที่ เช่น ศาสนสถานต่างๆ ควรแต่งกายสุภาพ
- ในการเดินทางไม่ควรประมาท และต้องคำนึงถึง ความปลอดภัย
- ปฏิบัติตามระเบียบ ข้อกำหนด และคำแนะนำของ เจ้าหน้าที่ในสถานที่ท่องเที่ยวอย่างเคร่งครัด

เกาะห้อง อุทยานแห่งชาติอ่าวพังงา





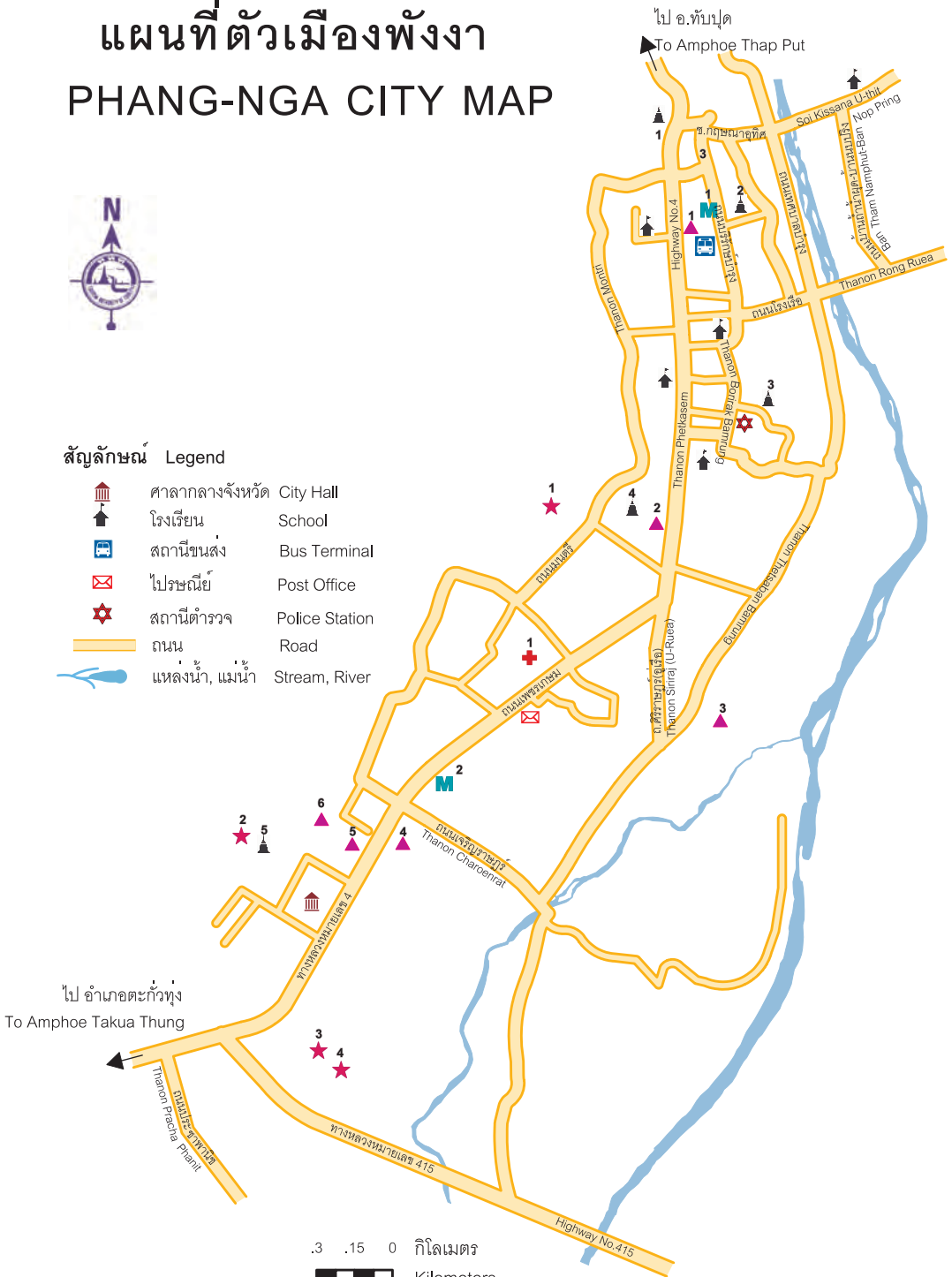
แผนที่ตัวเมืองพังงา

PHANG-NGA CITY MAP



สัญลักษณ์ Legend

- | | | |
|--|------------------|----------------|
| | ศาลากลางจังหวัด | City Hall |
| | โรงเรียน | School |
| | สถานีขนส่ง | Bus Terminal |
| | ไปรษณีย์ | Post Office |
| | สถานีตำรวจ | Police Station |
| | ถนน | Road |
| | แหล่งน้ำ, แม่น้ำ | Stream, River |



.3 .15 0 กิโลเมตร

Kilometers

▲ สถานที่สำคัญ Place of Interest

- 1 สำนักงานเทศบาลเมืองพังงา Phang-nga Municipality Office
- 2 วิทยาลัยเทคนิคพังงา Phang-nga Technical College
- 3 สนามกีฬาจังหวัดพังงา Phang-nga Stadium
- 4 ศาลจังหวัดพังงา Phang-nga Law Court
- 5 ที่ว่าการอำเภอเมืองพังงา Amphoe Mueang Phang-nga Office
- 6 เรือนจำจังหวัดพังงา Phang-nga Prison

+ โรงพยาบาล Hospital

- 1 โรงพยาบาลพังงา Phang-nga Hospital

M ตลาด Market

- 1 ตลาดสดเทศบาล Thetsaban Market
- 2 ตลาดนัดจตุจักร 2 Chatuchak 2 Market

🏯 วัด Temple (Wat)

- 1 วัดประชุมโยธี Wat Prachumyotee
- 2 วัดมงคลสุทธารวาส Wat Mongkol Suthawat
- 3 วัดทักษิณาวาส Wat Thaksinawat
- 4 วัดประชาสันติ Wat Prachasanti
- 5 วัดประพาสประจิมเขต Wat Praphat Prachimkhet

★ สถานที่ท่องเที่ยว Tourist Attraction

- 1 ถ้ำตาปาน Tham Ta Pan
- 2 ถ้ำพุงช้าง Tham Phung Chang
- 3 สวนสมเด็จพระศรีนครินทร์ Somdej Phra Srinagarindra Park
- 4 ถ้ำฤาษีสวรรค์และถ้ำลูกเสือ Tham Ruesi Sawan and Tham Luk Suea

แผนที่ท่องเที่ยวจังหวัดพังงา


PHANG-NGA TOURIST MAP



เกาะสุรินทร์หมู่เกาะ
Ko Surin Group



เกาะตะกั่วป่า
Ko Takua Pa



เกาะบาง
Ko Bang

เกาะสิมิลัน
Ko Similan

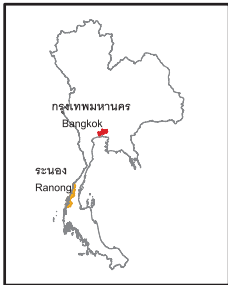
เกาะสิมิลัน
Ko Similan

เกาะพีพี
Ko Phi Phi

เกาะพีพี
Ko Phi Phi

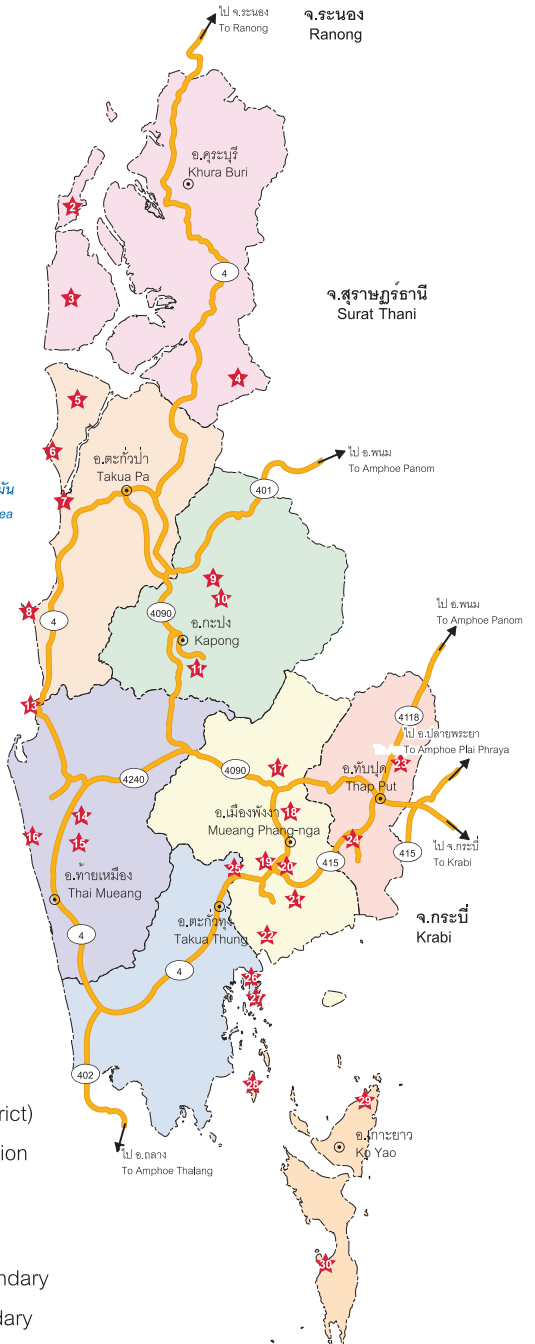
เกาะยาว
Ko Yao

เกาะยาว
Ko Yao



สัญลักษณ์ Legend

- อำเภอ (District)
- สถานที่ท่องเที่ยว (Tourist Attraction)
- แหล่งน้ำ, แม่น้ำ (Stream, River)
- ทางหลวง (Highway)
- เส้นขอบเขตจังหวัด (Province Boundary)
- เส้นขอบเขตอำเภอ (District Boundary)



สถานที่ท่องเที่ยว Tourist Attraction

- 1 อุทยานแห่งชาติหมู่เกาะสุรินทร์ Mu Ko Similan National Park
- 2 เกาะระ-เกาะพระทอง Mu Ko Ra - Ko Phra Thong
- 3 เกาะพระทอง Ko Phra Thong
- 4 อุทยานแห่งชาติศรีพังงา Si Phang-nga National Park
- 5 เกาะคอเขา Ko Kho Khao
- 6 เมืองโบราณบ้านทุ่งตึก Mueang Boran Ban Thung Tuek
- 7 สวนอนุสรณ์สึนามิ บ้านน้ำเค็ม
Ban Namkhem Tsunami Memorial Park
- 8 แหลมปะการัง Laem Pakarang
- 9 วัดนารายณิการาม Wat Narayanikaram
- 10 บ่อน้ำร้อนกะปง Kapong Hot Spring
- 11 น้ำตกลำรู Namtok Lam Ru
- 12 อุทยานแห่งชาติหมู่เกาะสิมิลัน Mu Ko Similan National Park
- 13 อุทยานแห่งชาติเขาลำดู่-ลำรู Khao Lak Lam Ru National Park
- 14 น้ำตกลำปี Namtok Lam Pi
- 15 น้ำตกโตนไทร Namtok Ton Phrai
- 16 อุทยานแห่งชาติเขาลำปี-หาดท้ายเหมือง
Khao Lam Pi Hat Thai Mueang National Park
- 17 เขตรักษาพันธุ์สัตว์ป่าโตนปริวรรต Ton Pariwat Wildlife Sanctuary
- 18 วนอุทยานसरนางมโนहर Sa Nang Manora Forest Park
- 19 ถ้ำพุงช้าง Phung Chang Cave
- 20 ถ้ำฤๅษีสวรรค์และถ้ำลูกเสือ Tham Ruesi Sawan and Tham Luk Suea
- 21 อุทยานแห่งชาติอ่าวพังงา Ao Phang-nga National Park
- 22 เขาเขียน Khao Khian
- 23 วัดราชบูรพ์อุปถัมภ์ หรือ วัดบางเหียง Wat Rat Uppatham or Wat Bang Rieng
- 24 น้ำตกเตาทอง Namtok Tao Thong
- 25 วัดสุวรรณคูหา Wat Suwan Khuha
- 26 เกาะปันหยี่ Ko Panyi
- 27 เขาพิงกัน Khao Ping-Gan
- 28 เกาะพนัก Ko Phanak
- 29 เกาะยวน้อย Ko Yao Noi
- 30 เกาะยวใหญ่ Ko Yao Yai

หมายเลขโทรศัพท์สำคัญ

สำนักงานจังหวัดพังงา

ประชาสัมพันธ์จังหวัด

ตำรวจท่องเที่ยว

สถานีตำรวจภูธรเมืองพังงา

สถานีตำรวจภูธรเมืองตะกั่วป่า

โรงพยาบาลพังงา

โรงพยาบาลตะกั่วป่า

ตำรวจทางหลวง

สถานีอุตุวิทยามิทยาพังงา

โทร. ๐ ๗๖๔๘ ๑๔๒๑

โทร. ๐ ๗๖๔๑ ๑๓๘๘

โทร. ๑๑๕๕ / ๐ ๗๖๒๒ ๓๘๙๑

โทร. ๐ ๗๖๔๑ ๒๐๗๓

โทร. ๐ ๗๖๔๒ ๑๑๑๓

โทร. ๐ ๗๖๔๑ ๑๖๑๘-๙,

โทร. ๐ ๗๖๕๘ ๔๒๕๐

โทร. ๑๑๙๓, ๑๕๕๖

โทร. ๑๑๘๒ / ๐ ๗๖๔๘ ๖๔๙๔

ศูนย์บริการข่าวสารท่องเที่ยว ททท. การท่องเที่ยวแห่งประเทศไทย สำนักงานใหญ่

๑๖๐๐ ถนนเพชรบุรี แขวงมักกะสัน
เขตราชเทวี กรุงเทพฯ ๑๐๔๐๐
โทร. ๑๖๗๒
โทรสาร ๐ ๒๒๕๓ ๗๔๔๐
www.tourismthailand.org
อีเมล info@tat.or.th
เปิดบริการทุกวัน เวลา ๐๘.๓๐-๑๖.๓๐ น.

กระทรวงการท่องเที่ยวและกีฬา

ศูนย์บริการข่าวสารท่องเที่ยว ททท. ชั้น ๑
๔ ถนนราชดำเนินนอก เขตป้อมปราบศัตรูพ่าย กรุงเทพฯ ๑๐๑๐๐
โทร. ๐ ๒๒๘๓ ๑๕๕๖
เปิดบริการทุกวัน เวลา ๐๘.๓๐-๑๖.๓๐ น.

ท่าอากาศยานสุวรรณภูมิ

อาคารผู้โดยสารขาเข้าในประเทศ ชั้น ๒ ประตู ๓
โทร. ๐ ๒๑๓๔ ๐๐๔๐
เปิดบริการ ๒๔ ชั่วโมง

ททท. สำนักงานพังงา

๒/๒๗ ถนนเทศบาล ตำบลท้ายช้าง
อำเภอเมืองพังงา จังหวัดพังงา ๘๒๐๐๐
โทร. ๐ ๗๖๔๘ ๑๙๐๐-๒
โทรสาร ๐ ๗๖๔๘ ๑๙๐๓
อีเมล tatphangnga@tat.or.th
พื้นที่ความรับผิดชอบ : พังงา



เขาตะปู อุทยานแห่งชาติอ่าวพังงา



ข้อมูล : ททท. สำนักงานพังงา
กองข่าวสารท่องเที่ยว (โทร. ๐ ๒๒๕๐ ๕๕๐๐ ต่อ ๒๑๔๐-๕)
ออกแบบและจัดพิมพ์ : กองข่าวสารท่องเที่ยว ฝ่ายบริการการตลาด
ข้อมูลรายละเอียดที่ระบุในเอกสารนี้อาจมีการเปลี่ยนแปลงได้
ลิขสิทธิ์ของการท่องเที่ยวแห่งประเทศไทย
พฤศจิกายน ๒๕๖๐
ห้ามจำหน่าย



www.tourismthailand.org

1672
เบอร์เดียวเที่ยวทั่วโลก

บริการ ๒๔ ชั่วโมง

อีเมล info@tat.or.th

www.tourismthailand.org