

แผนที่ และข้อมูลพื้นฐาน ของกรุงเทพมหานคร พ.ศ. 2548



สำนักงานสถิติแห่งชาติ
กระทรวงเทคโนโลยีสารสนเทศและการสื่อสาร

THAI NATIONAL ASSEMBLY LIBRARY



3961162188

แผนกศิลปะของมูลนิธิของกรมพัฒนาการ พ.ศ. 2548



หน่วยงานเจ้าของเรื่อง

กลุ่มบริหารและพัฒนาแผนที่สถิติ สำนักนโยบายและวิชาการสถิติ

หมายเลขโทรศัพท์ 0-2281-0333 ต่อ 1316 และ 1317

E-mail : nmap_ps@nso.go.th

หน่วยงานที่เผยแพร่

สำนักสถิติพยากรณ์

สำนักงานสถิติแห่งชาติ

ถนนหลานหลวง เขตป้อมปราบศัตรูพ่าย กทม.10100

โทร. 0 2281 0333 ต่อ 1410, 1413

โทรสาร 0 2281 6438

ไปรษณีย์อิเล็กทรอนิกส์ : binfopub@nso.go.th

ปีที่จัดพิมพ์

2549

ISBN

974-11-2121-4

จัดพิมพ์โดย

ห้างหุ้นส่วนจำกัดบางกอกบล็อกร

253,255,255/10-11 ถนนพะเนียง แขวงวัดโสมนัส

เขตป้อมปราบศัตรูพ่าย กรุงเทพฯ 10100

โทร. 0 2281 2055, 0 2281 5089 โทรสาร 0 2281 0723



สำนักงานสถิติแห่งชาติ กระทรวงเทคโนโลยีสารสนเทศและการสื่อสาร

นายสีอ ล้ออุทัย	เลขาธิการสถิติแห่งชาติ
นายอังสุมาล ศุภนาลัย	รองเลขาธิการสถิติแห่งชาติ
นางจีราวรรณ บุญเพิ่ม	รองเลขาธิการสถิติแห่งชาติ

นายใหญ่ยิ่ง ศิริธนาภิวัดมน์	ผู้อำนวยการศูนย์เทคโนโลยีสารสนเทศและการสื่อสาร
นางสาววิไลลักษณ์ ชุติวัฒน์กุล	ผู้อำนวยการสำนักสถิติเศรษฐกิจและสังคม
นางพรรณวดี พรปฎิมากร	ผู้อำนวยการสำนักนโยบายและวิชาการสถิติ
นายวิลาส สุวี	ผู้อำนวยการสำนักสถิติพยากรณ์
นายลือชัย วนรัตน์	เลขาธิการกรม
นายสมเกียรติ ศิริวัฒน์โชค	ผู้อำนวยการกองบริหารจัดการเก็บข้อมูลสถิติ
นางอรพินทร์ แมททิว	ผู้อำนวยการกองสถิติประชาชาติ
นางนवलนภา ธนศักดิ์	ผู้อำนวยการศูนย์สารสนเทศแห่งชาติ

ต้นฉบับเป็นหน้าว่าง

คำนำ

หนังสือแผนที่และข้อมูลพื้นฐานของกรุงเทพมหานคร พ.ศ. 2548 เป็นหนังสือแผนที่ที่สำนักงานสถิติแห่งชาติ ได้จัดทำขึ้นเป็นประจำทุกๆ 5 ปี โดยฉบับแรกได้จัดทำในปี พ.ศ. 2523 สำหรับฉบับนี้เป็นฉบับที่ 6 เนื่องจาก กรุงเทพมหานคร ซึ่งเป็นองค์กรบริหารราชการส่วนท้องถิ่น ได้มีการปรับปรุงพื้นที่เขตและตั้งเขตใหม่ โดยรัฐมนตรีว่าการกระทรวงมหาดไทย ได้ลงนามในประกาศกระทรวงมหาดไทย เมื่อวันที่ 14 ตุลาคม พ.ศ. 2540 เป็นผลทำให้ ในขณะนี้กรุงเทพมหานคร มีจำนวนเขตทั้งสิ้น 50 เขต หนังสือแผนที่ฉบับนี้ได้นำเสนอรายละเอียดต่างๆ ในรูปของแผนที่ในระดับเขต แขวง ส่วนข้อมูลพื้นฐานได้แสดงในระดับแขวง ในรูปของตารางสถิติ เพื่อประโยชน์แก่ผู้สนใจ ในข้อมูลระดับย่อย

การจัดทำหนังสือฉบับนี้ ได้รับความร่วมมือเป็นอย่างดีจากหน่วยงานต่าง ๆ ที่ได้มีส่วนสนับสนุนในการให้ ข้อมูลสถิติและข้อมูลแผนที่ เป็นผลทำให้หนังสือฉบับนี้ได้รับผลสำเร็จด้วยดีทุกประการ จึงขอขอบคุณไว้ ณ โอกาสนี้ด้วย หากมีส่วนบกพร่องหรือข้อเสนอแนะประการใด สำนักงานสถิติแห่งชาติ ยินดีน้อมรับเพื่อจะได้นำมาปรับปรุง ในฉบับต่อไปให้มีความสมบูรณ์ยิ่งขึ้น

สำนักงานสถิติแห่งชาติ
กระทรวงเทคโนโลยีสารสนเทศและการสื่อสาร

ต้นฉบับเป็นหน้าว่าง

สารบัญ

หน้า

ข้อมูลสถิติที่สำคัญ

13

ตารางสถิติ

ตารางที่ 1 : เปรียบเทียบจำนวนประชากร พ.ศ. 2543-47 จำแนกตามเขต	16
ตารางที่ 2 : เปรียบเทียบจำนวนประชากรในกรุงเทพมหานคร กับจังหวัดในเขตปริมณฑล และทั่วราชอาณาจักรระหว่าง พ.ศ. 2543-47	17
ตารางที่ 3 : เปรียบเทียบอัตราการเพิ่มของประชากรและความหนาแน่นของประชากรในกรุงเทพมหานคร กับทั่วราชอาณาจักรระหว่าง พ.ศ.2543-47	17
ตารางที่ 4 : เปรียบเทียบอัตราการเพิ่มของประชากรในกรุงเทพมหานคร กับจังหวัดในเขตปริมณฑล และทั่วราชอาณาจักรระหว่าง พ.ศ. 2546-47	17
ตารางที่ 5 : อัตราร้อยละของประชากรอายุตั้งแต่ 6 ปี ขึ้นไปที่อ่านออกเขียนได้จำแนกตามเพศ และหมวดอายุ	18
ตารางที่ 6 : จำนวนประชากร จำแนกตามเพศ และสถานภาพแรงงาน	18
ตารางที่ 7 : จำนวนผู้มีงานทำ จำแนกตามสถานภาพการทำงาน อาชีพ และเพศ	19
ตารางที่ 8 : ผลิตภัณฑ์จังหวัด ณ. ระดับราคาตลาด พ.ศ. 2543-47 จำแนกตามสาขาการผลิต	20
ตารางที่ 9 : ผลิตภัณฑ์จังหวัด ณ. ระดับราคาคงที่ พ.ศ. 2543-47 จำแนกตามสาขาการผลิต	20
ตารางที่ 10 : จำนวนโรงงานที่ได้รับอนุญาตให้ประกอบกิจการถึงสิ้นปี พ.ศ. 2547 จำแนกตามเขต	21
ตารางที่ 11 : จำนวน ธนาคาร โรงภาพยนตร์ โรงแรม สถานอาบอบนวด ศูนย์การค้า ท่าเทียบเรือ และตลาด จำแนกตามเขต	22
ตารางที่ 12 : จำนวนร้านขายยา จำแนกตามประเภทและเขต	23
ตารางที่ 13 : จำนวนรถที่จดทะเบียนใหม่ตั้งแต่วันที่ 1 มกราคม ถึง 31 ธันวาคม 2547	24
ตารางที่ 14 : ปริมาณน้ำฝนและอุณหภูมิเฉลี่ย จำแนกตามเดือนของ พ.ศ. 2547	25

แผนที่แสดงเขต แขวง และข้อมูลพื้นฐานของกรุงเทพมหานคร

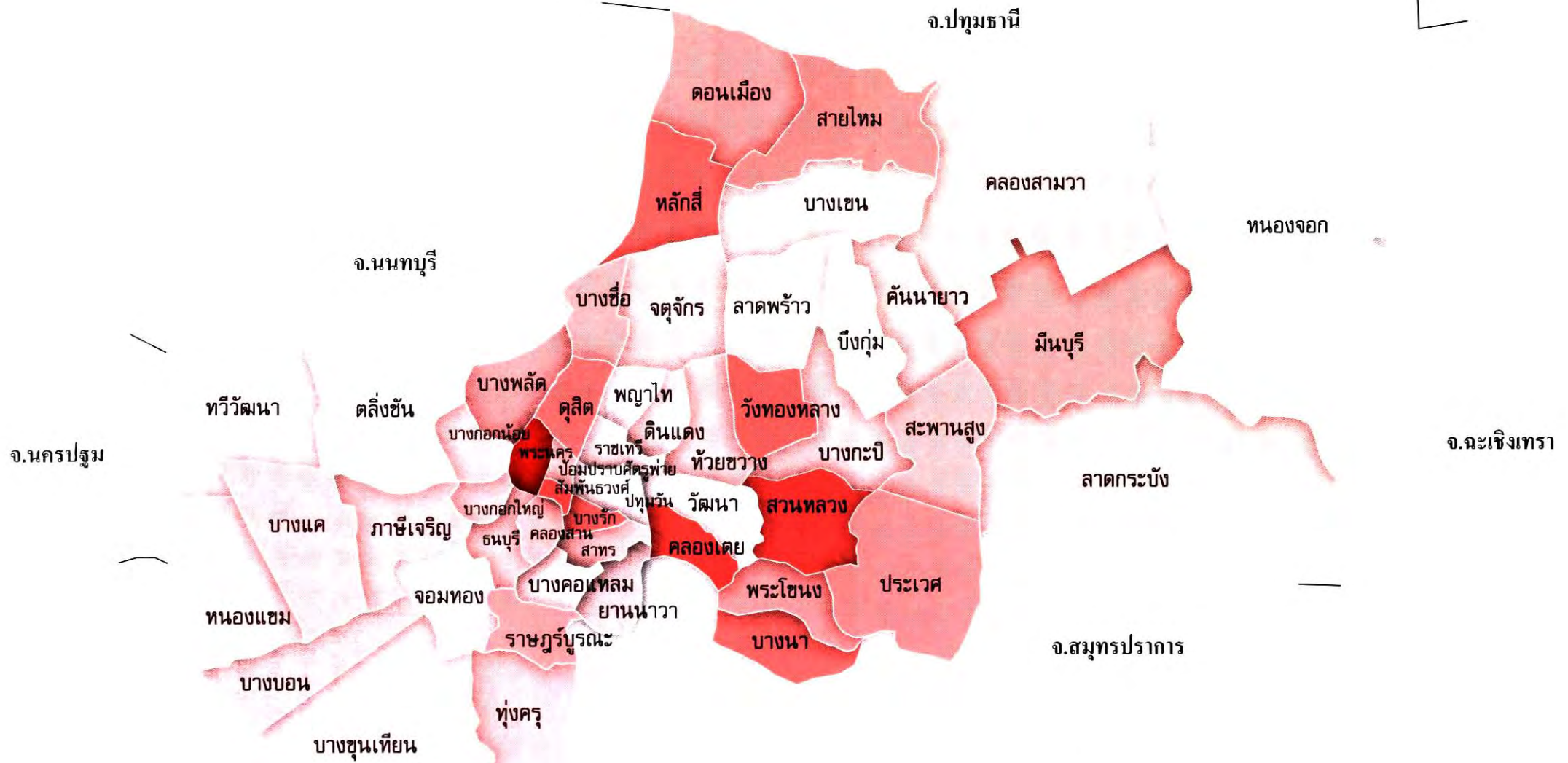
เขตพระนคร	รหัส 1001	30
เขตดุสิต	รหัส 1002	32
เขตหนองจอก	รหัส 1003	34
เขตบางรัก	รหัส 1004	36
เขตบางเขน	รหัส 1005	38
เขตบางกะปิ	รหัส 1006	40
เขตปทุมวัน	รหัส 1007	42
เขตป้อมปราบศัตรูพ่าย	รหัส 1008	44
เขตพระโขนง	รหัส 1009	46
เขตมีนบุรี	รหัส 1010	48
เขตลาดกระบัง	รหัส 1011	50
เขตยานนาวา	รหัส 1012	52
เขตสัมพันธวงศ์	รหัส 1013	54
เขตพญาไท	รหัส 1014	56
เขตธนบุรี	รหัส 1015	58
เขตบางกอกใหญ่	รหัส 1016	60
เขตห้วยขวาง	รหัส 1017	62
เขตคลองสาน	รหัส 1018	64
เขตคลองสาน	รหัส 1019	66
เขตบางกอกน้อย	รหัส 1020	68
เขตบางขุนเทียน	รหัส 1021	70

เขตภาษีเจริญ	รหัส 1022.....	72
เขตหนองแขม	รหัส 1023.....	74
เขตราษฎร์บูรณะ	รหัส 1024.....	76
เขตบางพลัด	รหัส 1025.....	78
เขตดินแดง	รหัส 1026.....	80
เขตบึงกุ่ม	รหัส 1027.....	82
เขตสาทร	รหัส 1028.....	84
เขตบางซื่อ	รหัส 1029.....	86
เขตจตุจักร	รหัส 1030.....	88
เขตบางคอแหลม	รหัส 1031.....	90
เขตประเวศ	รหัส 1032.....	92
เขตคลองเตย	รหัส 1033.....	94
เขตสวนหลวง	รหัส 1034.....	96
เขตจอมทอง	รหัส 1035.....	98
เขตดอนเมือง	รหัส 1036.....	100
เขตราษฎร์เทพ	รหัส 1037.....	102
เขตลาดพร้าว	รหัส 1038.....	104
เขตวัฒนา	รหัส 1039.....	106
เขตบางแค	รหัส 1040.....	108
เขตหลักสี่	รหัส 1041.....	110
เขตสายไหม	รหัส 1042.....	112
เขตคันนายาว	รหัส 1043.....	114
เขตสะพานสูง	รหัส 1044.....	116
เขตวังทองหลาง	รหัส 1045.....	118
เขตคลองสามวา	รหัส 1046.....	120
เขตบางนา	รหัส 1047.....	122
เขตทวีวัฒนา	รหัส 1048.....	124
เขตทุ่งครุ	รหัส 1049.....	126
เขตบางบอน	รหัส 1050.....	128
ภาคผนวก		
รายชื่อ และรหัส เขต แขวง		133

ต้นฉบับเป็นหน้าว่าง

ข้อมูลสถิติที่สำคัญ

แผนที่กรุงเทพมหานครแสดงเขตการปกครอง จำนวน 50 เขต



แผนที่กรุงเทพมหานคร

ข้อมูลสถิติที่สำคัญ

กรุงเทพมหานครเป็นเมืองหลวงของประเทศไทย ตั้งอยู่ในภาคกลาง ลักษณะภูมิประเทศ เป็นที่ราบลุ่ม ความสูงจากระดับน้ำทะเลปานกลาง ประมาณ 2.31 เมตร การปกครองแบ่งออกเป็น 50 เขต 160 แขวง พื้นที่ 1,568.737 ตารางกิโลเมตร อุณหภูมิเฉลี่ย (พ.ศ. 2547) 29.3 องศาเซลเซียส

1. ประชากร

กรุงเทพมหานคร	5,634,132	คน	ความหนาแน่นของประชากร		
- ชาย	2,698,051	คน	- สูงสุดคือ เขตป้อมปราบศัตรูพ่าย	31,704	คน / ตร.กม.
- หญิง	2,936,081	คน	- ต่ำสุด คือ เขตหนองจอก	497	คน / ตร.กม.
ประชากร			- เฉลี่ย	3,592	คน / ตร.กม.
- มากที่สุดคือ เขตบางแค	186,744	คน	อัตราการเพิ่มของประชากร	4	%
- น้อยที่สุดคือ เขตสัมพันธวงศ์	32,194	คน	หรืออัตราการลดของประชากร	4	%

2. คุณภาพชีวิต

โรงพยาบาล					
- รัฐบาล	41	แห่ง	จำนวนเตียง	13,804	เตียง
- เอกชน	103	แห่ง	จำนวนเตียง	15,434	เตียง
- กรุงเทพมหานคร	9	แห่ง	จำนวนเตียง	2,414	เตียง
- ศูนย์บริการสาธารณสุข	65	แห่ง	จำนวนเตียง	-	เตียง
จำนวนร้านขายยาแผนปัจจุบัน	3,552	ร้าน	โทรศัพท์ (นครหลวง)		
จำนวนร้านขายยาแผนโบราณ	398	ร้าน	- จำนวนเลขหมายโทรศัพท์ที่มีผู้เช่าทั้งสิ้น	10,046,550	เลขหมาย
จำนวนชุมชนแออัด	810	แห่ง	- โทรศัพท์ประจำที่	3,431,586	เลขหมาย
			- โทรศัพท์สาธารณะ	107,387	เลขหมาย
			- โทรศัพท์เคลื่อนที่	6,507,577	เลขหมาย

3. การศึกษา

สถาบันการศึกษา			ครู / อาจารย์		นักเรียน / นักศึกษา
- สังกัด สำนักงานการศึกษากรุงเทพมหานคร (กทม.)	435	แห่ง	12,840	คน	348,209
- สังกัด สำนักงานศึกษาขั้นพื้นฐาน (สพฐ.)	32,340	แห่ง	420,962	คน	8,697,983
- สังกัด สำนักงานคณะกรรมการการอุดมศึกษา (สกอ.)	408	แห่ง	38,451	คน	612,950
- สังกัด สำนักงานคณะกรรมการการอาชีวศึกษา (สอศ.)	229	แห่ง	5,922	คน	1,902,360
- สังกัด สำนักบริหารงานการศึกษานอกโรงเรียน (กศน.)	1,339	แห่ง	5,760	คน	1,704,471
- สังกัด สำนักบริหารงานคณะกรรมการส่งเสริมการศึกษาเอกชน	3,774	แห่ง	147,123	คน	2,296,665

4. เศรษฐกิจ

ประปา			ห้างหุ้นส่วนจำกัด	81,120	ราย
- จำนวนผู้ใช้	1,607,921	ราย / ปี	ห้างหุ้นส่วนนิติบุคคล	3,362	ราย
- ปริมาณการจำหน่าย	1,076	ล้านลูกบาศก์เมตร	บริษัทจำกัด	158,944	ราย
จำนวนโรงงาน	19,630	แห่ง	บริษัทมหาชน จำกัด	585	ราย
จำนวนสถานีตำรวจนครบาล	114	แห่ง			
จำนวนที่ทำการไปรษณีย์โทรเลข	87	แห่ง			
จำนวนโรงพยาบาลศูนย์	181	โรง			
จำนวนตลาด	217	แห่ง			
จำนวนวัด	446	แห่ง			

5. ความปลอดภัย

ไฟฟ้า					
- จำนวนผู้ใช้	1,901,109	ราย / ปี			
- ปริมาณการจำหน่าย	27,295.87	กิโลวัตต์ชั่วโมง			

แหล่งที่มาของข้อมูล 1. ประชากร : สำนักบริหารการทะเบียน กรมการปกครอง กระทรวงมหาดไทย 2. คุณภาพชีวิต : ศูนย์เทคโนโลยีสารสนเทศ กรมการแพทย์ กระทรวงสาธารณสุข,

ฝ่ายแผนงานและสารสนเทศ สำนักเลขานุการ สำนักอนามัย กรุงเทพมหานคร, กองควบคุมยา สำนักงานคณะกรรมการอาหารและยา กระทรวงสาธารณสุข,

กองวิชาการและแผนงาน สำนักพัฒนาชุมชน กรุงเทพมหานคร, ส่วนสารสนเทศผู้บริหาร ฝ่ายเลขานุการผู้บริหาร สำนักกรรมการผู้จัดการใหญ่ บมจ.ทีไอที จำกัด (มหาชน)

3. การศึกษา : ศูนย์เทคโนโลยีสารสนเทศและการสื่อสาร สำนักงานปลัดกระทรวง กระทรวงศึกษาธิการ 4. เศรษฐกิจ : ฝ่ายติดตามและประเมินผล การประปานครหลวง,

ศูนย์สารสนเทศโรงงานอุตสาหกรรม กรมโรงงานอุตสาหกรรม, สำนักงานเขต 50 เขต, สำนักบริหารข้อมูลธุรกิจ กรมพัฒนาธุรกิจการค้า กระทรวงพาณิชย์

5. ความปลอดภัย : ภาควิเคราะห์และพยากรณ์พลังไฟฟ้า ฝ่ายจัดการธุรกิจและพลังไฟฟ้า การไฟฟ้านครหลวง

ต้นฉบับเป็นหน้าว่าง

ตารางสถิติ

ตารางที่ 1 : เปรียบเทียบจำนวนประชากร พ.ศ. 2543 - 2547 จำแนกตามเขต

หน่วย : คน

ลำดับที่	เขต	2543	2544	2545	2546	2547
1	พระนคร	81,687	80,118	78,351	76,230	69,188
2	ดุสิต	155,744	152,872	151,511	150,365	123,282
3	หนองจอก	92,180	97,381	102,564	109,789	117,385
4	บางรัก	61,994	61,175	60,775	60,300	50,735
5	บางเขน	170,089	173,558	175,190	178,864	177,062
6	บางกะปิ	143,046	144,896	147,434	149,747	147,694
7	ปทุมวัน	102,776	99,919	98,532	97,533	64,168
8	ป้อมปราบศัตรูพ่าย	75,220	73,979	73,240	72,040	61,220
9	พระโขนง	100,481	100,497	100,878	101,370	98,957
10	มีนบุรี	102,375	105,877	109,241	112,734	115,212
11	ลาดกระบัง	116,844	121,739	126,792	132,027	134,834
12	ยานนาวา	93,403	93,032	92,649	92,110	88,986
13	สัมพันธวงศ์	36,925	36,899	36,127	35,547	32,194
14	พญาไท	91,091	90,780	90,492	90,557	78,294
15	ธนบุรี	184,181	180,867	177,938	175,768	139,573
16	บางกอกใหญ่	88,809	87,201	86,134	85,075	82,676
17	ห้วยขวาง	78,595	79,404	79,871	79,916	76,452
18	คลองสาน	112,012	109,773	108,426	107,150	89,200
19	ดุสิต	100,509	101,600	103,020	104,254	104,680
20	บางกอกน้อย	160,035	157,170	155,251	152,867	135,944
21	บางขุนเทียน	109,723	113,865	118,611	123,525	127,697
22	ภาษีเจริญ	141,063	140,293	140,254	140,051	137,473
23	หนองแขม	112,579	115,560	119,380	123,045	125,545
24	ราษฎร์บูรณะ	93,482	96,130	97,690	97,273	95,041
25	บางพลัด	120,200	118,748	117,561	116,271	110,331
26	ดินแดง	162,002	159,570	157,896	155,766	147,398
27	บึงกุ่ม	137,184	139,424	141,017	141,465	138,340
28	สาทร	109,014	108,148	107,136	106,333	96,714
29	บางซื่อ	160,755	159,466	159,217	158,079	154,079
30	จตุจักร	169,943	170,717	171,868	176,501	169,983
31	บางคอแหลม	118,485	117,327	114,638	113,781	106,499
32	ประเวศ	121,459	125,836	130,383	135,549	139,009
33	คลองเตย	138,803	136,467	134,802	133,131	125,254
34	สวนหลวง	111,898	113,396	115,086	116,961	114,940
35	จอมทอง	172,863	173,184	172,815	173,133	167,794
36	ดอนเมือง	146,525	150,914	154,832	157,643	157,989
37	ราชเทวี	104,816	102,997	102,663	101,892	103,086
38	ลาดพร้าว	108,125	109,619	114,067	115,656	116,305
39	วัฒนา	80,905	81,427	82,098	82,582	80,217
40	บางพล	174,466	177,003	180,136	183,809	186,744
41	หลักสี่	117,883	119,644	120,760	121,815	117,163
42	สายไหม	145,892	150,906	155,252	160,170	161,749
43	คันนายาว	77,610	79,570	81,048	82,573	83,611
44	สะพานสูง	72,745	74,990	77,482	79,974	81,784
45	วังทองหลาง	107,903	109,844	109,942	111,978	113,109
46	คลองสามวา	95,481	102,601	109,156	117,060	124,476
47	บางนา	100,312	100,854	102,125	102,777	101,737
48	แก้ววัฒนา	53,801	55,705	58,004	61,177	64,220
49	ทุ่งครุ	90,427	93,496	97,164	101,754	104,877
50	บางบอน	76,040	79,765	84,660	89,740	93,278
รวม		5,680,380	5,726,203	5,782,159	5,844,607	5,634,132

ตารางที่ 2 : เปรียบเทียบจำนวนประชากรในกรุงเทพมหานคร กับจังหวัดในเขตปริมณฑล
และทั่วราชอาณาจักรระหว่าง พ.ศ. 2543 - 2547

หน่วย : คน

จังหวัด	2543	2544	2545	2546	2547
ทั่วราชอาณาจักร	61,878,746	62,308,887	62,799,872	63,079,765	61,973,621
กรุงเทพมหานคร	5,680,380	5,726,203	5,782,159	5,844,607	5,634,132
เขตปริมณฑล	3,720,098	3,802,688	3,886,695	3,970,747	4,002,409
- สมุทรปราการ	995,838	1,011,692	1,027,719	1,045,850	1,049,416
- นนทบุรี	859,607	884,077	905,197	924,890	942,292
- นครปฐม	781,138	791,914	801,956	812,404	798,016
- ปทุมธานี	654,701	679,417	708,909	739,404	769,998
- สมุทรสาคร	428,814	435,588	442,914	448,199	442,687

แหล่งที่มาของข้อมูล : สำนักบริหารการทะเบียน กรมการปกครอง กระทรวงมหาดไทย

ตารางที่ 3 : เปรียบเทียบอัตราการเพิ่มของประชากรและความหนาแน่นของประชากรในกรุงเทพมหานคร
กับทั่วราชอาณาจักรระหว่าง พ.ศ. 2543 - 2547

พ.ศ.	ทั่วราชอาณาจักร			กรุงเทพมหานคร		
	จำนวนประชากร	อัตราการเปลี่ยนแปลงของประชากร	ความหนาแน่นของประชากร (คน / ตร.กม.)	จำนวนประชากร	อัตราการเปลี่ยนแปลงของประชากร	ความหนาแน่นของประชากร (คน / ตร.กม.)
2537	59,095,419	1.30	115	5,584,226	0.21	3,560
2538	59,460,382	0.62	116	5,570,743	-0.24	3,551
2539	60,116,182	1.10	117	5,584,963	0.26	3,560
2540	60,816,227	1.16	119	5,604,772	0.35	3,573
2541	61,466,178	1.07	120	5,647,799	0.77	3,600
2542	61,661,701	0.32	120	5,662,499	0.26	3,610
2543	61,878,746	0.35	121	5,680,380	0.32	3,621
2544	62,308,887	0.70	121	5,726,203	0.81	3,650
2545	62,799,872	0.79	122	5,782,159	0.98	3,686
2546	63,079,765	0.45	123	5,844,607	1.08	3,726
2547	61,973,621	-1.75	121	5,634,132	-3.60	3,592

แหล่งที่มาของข้อมูล : สำนักบริหารการทะเบียน กรมการปกครอง กระทรวงมหาดไทย

ตารางที่ 4 : เปรียบเทียบอัตราการเพิ่มของประชากรในกรุงเทพมหานคร กับจังหวัดในเขตปริมณฑล
และทั่วราชอาณาจักรระหว่าง พ.ศ. 2546 - 2547

จังหวัด	จำนวนประชากร		อัตราการเปลี่ยนแปลงของประชากร	พื้นที่ (ตร.กม.)	ความหนาแน่นของประชากร (คน/ตร.กม.)	
	2546	2547			2546	2547
ทั่วราชอาณาจักร	63,079,765	61,973,621	-1.75	513,115.000	123	121
กรุงเทพมหานคร	5,844,607	5,634,132	-3.60	1,568.737	3,726	3,592
เขตปริมณฑล	3,970,747	4,002,409	0.79	6,193.000	641	646
- สมุทรปราการ	1,045,850	1,049,416	0.34	1,004.100	1,042	1,045
- นนทบุรี	924,890	942,292	1.88	622.300	1,486	1,514
- นครปฐม	812,404	798,016	-1.77	2,168.300	375	368
- ปทุมธานี	739,404	769,998	4.14	1,525.900	485	505
- สมุทรสาคร	448,199	442,687	-1.23	872.400	514	507

แหล่งที่มาของข้อมูล : สำนักบริหารการทะเบียน กรมการปกครอง กระทรวงมหาดไทย

ตารางที่ 5 : อัตราร้อยละของประชากรอายุตั้งแต่ 6 ปี ขึ้นไปที่อ่านออกเขียนได้จำแนกตามเพศ และหมวดอายุ

(หน่วย : พันคน)

หมวดอายุ (ปี)	จำนวนประชากร			จำนวนประชากรที่อ่านออกเขียนได้			อัตราการอ่านออกเขียนได้ (%)		
	รวม	ชาย	หญิง	รวม	ชาย	หญิง	รวม	ชาย	หญิง
6-11	447,994	228,922	219,072	387,935	197,340	190,595	86.6	86.2	87.00
12-14	238,215	120,462	117,753	236,453	119,566	116,887	99.3	99.3	99.30
15-17	285,398	139,981	145,417	283,391	139,069	144,322	99.3	99.3	99.20
18-21	553,234	258,354	294,880	549,238	256,530	292,708	99.3	99.3	99.30
22-24	458,667	216,833	241,834	455,304	215,321	239,983	99.3	99.3	99.20
25-29	732,046	341,976	390,070	725,264	339,123	386,141	99.1	99.2	99.00
30-34	674,260	315,804	358,456	665,031	312,301	352,730	98.6	98.9	98.40
35-39	598,285	279,834	318,451	587,550	276,352	311,198	98.2	98.8	97.70
40-44	525,381	245,980	279,401	511,558	242,112	269,446	97.4	98.4	96.40
45-49	401,767	187,561	214,206	387,898	184,096	203,802	96.5	98.2	95.10
50-54	298,973	141,423	157,550	284,135	137,671	146,464	95.0	97.3	93.00
55-59	209,580	98,126	111,454	194,163	94,422	99,741	92.6	96.2	89.50
60-64	179,635	81,614	98,021	155,049	75,064	79,985	86.3	92.0	81.60
65-69	125,765	54,978	70,787	103,456	48,674	54,782	82.3	88.5	77.40
70-74	94,301	40,212	54,089	72,906	32,950	39,956	77.3	81.9	73.90
75-79	49,886	20,706	29,180	35,824	16,437	19,387	71.8	79.4	66.40
80-84	31,419	11,489	19,930	17,777	7,783	9,994	56.6	67.7	50.10
85 ขึ้นไป	23,483	7,727	15,756	12,056	5,015	7,041	51.3	64.9	44.70
รวม	5,928,289	2,791,982	3,136,307	5,664,988	2,699,826	2,965,162	95.60	96.7	94.5

แหล่งที่มาของข้อมูล : รายงานสำมะโนประชากรและเคหะ พ.ศ. 2543 สำนักงานสถิติแห่งชาติ กระทรวงเทคโนโลยีสารสนเทศและการสื่อสาร

หมายเหตุ : ผลรวมของแต่ละจำนวนอาจไม่เท่ากับยอดรวม เนื่องจากข้อมูลแต่ละจำนวนได้มีการปัดเศษเป็นหลักพัน โดยอิสระจากกัน

ตารางที่ 6 : จำนวนประชากร จำแนกตามเพศ และสถานภาพแรงงาน

(หน่วย : พันคน)

สถานภาพแรงงาน	รวม	ชาย	หญิง
ผู้มีอายุต่ำกว่า 15 ปีขึ้นไป	1167.2	600.7	566.5
ผู้อยู่ในกำลังแรงงาน	3949.5	2055.1	1894.4
1. กำลังแรงงานปัจจุบัน			
1.1 ผู้มีงานทำ	3875.8	2017.2	1858.6
1.1.1 ทำงาน	3871.2	2014.9	1856.3
1.1.2 ไม่ทำงานแต่มีงานประจำ	4.6	2.3	2.3
1.2 ผู้ไม่มีงานทำ	73.7	37.9	35.8
1.2.1 หางานทำ	16	6.7	9.3
1.2.2 ไม่หางานทำแต่พร้อมที่จะทำงาน	57.7	31.2	26.5
2. กำลังแรงงานที่รอฤดูกาล	0	0	0
ผู้อยู่ไม่อยู่ในกำลังแรงงาน	1684.3	552.3	1132.0
1. ทำงานบ้าน	579.1	19.7	559.4
2. เรียนหนังสือ	507.6	244.7	262.9
3. ชังเด็ก ขรา หรือไม่สามารถทำงานได้	452.2	195.7	256.5
4. อื่น ๆ	145.4	92.2	53.2
รวม	6801.0	3208.1	3592.9

แหล่งที่มาของข้อมูล : รายงานการสำรวจภาวะการทำงานของประชากร พ.ศ. 2548 (ไตรมาสที่ 3)

สำนักงานสถิติแห่งชาติ กระทรวงเทคโนโลยีสารสนเทศและการสื่อสาร

ตารางที่ 7 : จำนวนผู้ปฏิบัติงานทำจำแนกตามสถานภาพการทำงาน อาชีพ และเพศ

(หน่วย : พันคน)

อาชีพ	ชาย										หญิง									
	สถานภาพการทำงาน										สถานภาพการทำงาน									
	รวม	นายจ้าง	ลูกจ้าง รัฐบาล	ลูกจ้าง เอกชน	ทำงาน ส่วนตัว	ช่วยธุรกิจ ของครอบครัว	การรวม กลุ่ม	รวม	นายจ้าง	ลูกจ้าง รัฐบาล	ลูกจ้าง เอกชน	ทำงาน ส่วนตัว	ช่วยธุรกิจ ของครอบครัว	การรวม กลุ่ม						
1. ผู้ปฏิบัติการหมาย ข้าราชการระดับอาวุโส และผู้จัดการ	441.5	143.3	13.4	74.7	67.9	1	0.3	140.9	43	10.1	50	37.4	0.4	0						
2. ผู้ประกอบวิชาชีพด้านต่าง ๆ	323.7	0	53.9	88.3	7.5	2.8	0	171.2	0	83.7	81.5	2.1	3.9	0						
3. ผู้ประกอบวิชาชีพด้านเทคนิคสาขาต่าง ๆ และอาชีพที่เกี่ยวข้อง	369.9	0	28.2	122.9	11.1	2.2	0	205.5	0	39.9	159.4	2.1	4.1	0						
4. เสมียน	355.1	0	30.2	87.5	0.5	1.8	0	235.1	0	47.1	176.7	1.7	9.6	0						
5. พนักงานบริการและพนักงานในร้านค้า และตลาด	781.6	1.2	9.6	142.7	98.5	52.6	0.6	476.4	1.7	13	170.4	159.6	131.7	0						
6. ผู้ปฏิบัติงานที่มีฝีมือในด้านการเกษตร และการประมง	23.2	0	3.8	5.2	8.7	0.5	0	5	0	1.1	0	1.2	2.7	0						
7. ผู้ปฏิบัติงานด้านความสามารถทางฝีมือ และธุรกิจการค้าที่เกี่ยวข้อง	502.1	339.7	0	11.9	286.6	28.7	0.8	162.4	0	2.6	127.8	16.7	14.4	0.9						
8. ผู้ปฏิบัติการ โรงงานและเครื่องจักร และผู้ปฏิบัติงานด้านการประกอบ	547.9	410.9	0.6	18.9	228.3	159.9	0	137	0	0.5	130.6	5.3	0.6	0						
9. อาชีพขั้นพื้นฐานต่าง ๆ ในด้านการขาย และการให้บริการ	510	198.3	1.1	19.2	118.6	48.8	0	311.7	0	16	215.8	45	34.9	0						
10. คนงานซึ่งมิได้จัดแยกไว้เป็นหมวดอื่น	20.6	7.4	0	1.9	5.5	0	0	13.2	0	3	10.2	0	0	0						
รวม	3875.6	2017.2	191	1160.3	431.6	86.4	1.7	1858.4	44.7	217	1122.4	271.1	202.3	0.9						

แหล่งที่มาของข้อมูล : รายงานการสำรวจภาวะการทำงานของประชากร พ.ศ. 2548 (ไตรมาสที่ 3) สำนักงานสถิติแห่งชาติ กระทรวงเทคโนโลยีสารสนเทศและการสื่อสาร

หมายเหตุ : ผลรวมของแต่ละจำนวนอาจไม่เท่ากับยอดรวม เนื่องจากข้อมูลแต่ละจำนวน ได้มีการเปิดเผยเป็นหลักรับ โดยอิสระจากกัน

ตารางที่ 8 : ผลิตภัณฑ์จังหวัด ณ. ระดับราคาตลาด พ.ศ. 2543 - 2547 จำแนกตามสาขาการผลิต

หน่วย:ล้านบาท

	2543	2544	2545	2546	2547
ภาคเกษตรกรรม	1,667	1,877	2,259	2,572	2,786
สาขาเกษตรกรรมการล่าสัตว์และการป่าไม้	1,378	1,517	1,871	2,171	2,375
สาขาการประมง	289	360	389	401	411
นอกภาคเกษตรกรรม	1,577,630	1,654,236	1,671,681	1,746,976	1,909,836
สาขาเหมืองแร่และขุดหิน	-	-	-	-	-
สาขาอุตสาหกรรม	354,578	371,261	345,507	360,317	400,656
สาขาไฟฟ้าและประปา	34,593	35,872	38,123	37,630	39,964
สาขาก่อสร้าง	47,354	52,679	47,858	48,293	54,356
สาขาค้าส่งและค้าปลีก	402,720	408,455	401,975	418,989	442,974
สาขาโรงแรมและร้านอาหาร	178,285	190,477	196,831	187,896	210,541
สาขาคมนาคมและขนส่ง	250,147	268,826	284,351	292,813	316,978
สาขาการเงินการธนาคาร	76,929	81,127	93,242	117,238	130,500
สาขาที่อยู่อาศัย	56,907	57,634	61,618	64,711	72,358
สาขาการบริหารราชการแผ่นดิน	73,798	81,060	86,169	95,054	95,301
สาขาการศึกษา	33,639	34,848	36,814	34,729	40,855
สาขาด้านสุขภาพและสังคมสงเคราะห์	22,426	24,285	25,301	27,085	29,115
สาขางานบริการ	42,248	43,557	49,657	57,789	71,601
สาขาถูกจ้างในครัวเรือนส่วนบุคคล	4,007	4,156	4,233	4,435	4,637
ยอดรวมผลิตภัณฑ์จังหวัด	1,579,297	1,656,113	1,673,941	1,749,548	1,912,622
รายได้เฉลี่ยต่อคน (บาท)	243,418	253,306	253,858	262,853	284,447
ผลิตภัณฑ์จังหวัดเฉลี่ยต่อคน	6,488	6,538	6,594	6,656	6,724

แหล่งที่มาของข้อมูล : สำนักงานคณะกรรมการพัฒนาการเศรษฐกิจและสังคมแห่งชาติ สำนักนายกรัฐมนตรี

ตารางที่ 9 : ผลิตภัณฑ์จังหวัด ณ. ระดับราคาคงที่ พ.ศ. 2543 - 2547 จำแนกตามสาขาการผลิต

หน่วย:ล้านบาท

	2543	2544	2545	2546	2547
ภาคเกษตรกรรม	1,052	1,192	1,339	1,580	1,361
สาขาเกษตรกรรมการล่าสัตว์และการป่าไม้	873	974	1,108	1,321	1,091
สาขาการประมง	179	217	232	258	271
นอกภาคเกษตรกรรม	897,998	924,271	936,469	967,673	1,028,303
สาขาเหมืองแร่และขุดหิน	-	-	-	-	-
สาขาอุตสาหกรรม	207,618	215,489	201,188	205,486	219,582
สาขาไฟฟ้าและประปา	21,813	21,002	22,145	22,320	23,152
สาขาก่อสร้าง	23,859	25,923	23,093	22,949	24,873
สาขาค้าส่งและค้าปลีก	224,156	222,248	220,535	225,893	233,745
สาขาโรงแรมและร้านอาหาร	70,971	74,974	75,902	72,303	80,850
สาขาคมนาคมและขนส่ง	169,810	178,325	191,812	194,158	206,948
สาขาการเงินการธนาคาร	44,313	45,965	52,474	64,809	70,214
สาขาที่อยู่อาศัย	38,675	39,122	41,701	44,300	47,900
สาขาการบริหารราชการแผ่นดิน	33,319	36,063	37,606	40,216	36,093
สาขาการศึกษา	13,241	13,491	14,325	13,182	14,772
สาขาด้านสุขภาพและสังคมสงเคราะห์	9,231	9,930	10,069	10,608	10,919
สาขางานบริการ	39,074	39,783	43,659	49,430	57,171
สาขาถูกจ้างในครัวเรือนส่วนบุคคล	1,919	1,958	1,960	2,017	2,085
ยอดรวมผลิตภัณฑ์จังหวัด	899,050	925,463	937,809	969,252	1,029,664

แหล่งที่มาของข้อมูล : สำนักงานคณะกรรมการพัฒนาการเศรษฐกิจและสังคมแห่งชาติ สำนักนายกรัฐมนตรี



ตารางที่ 10 : จำนวนโรงงานที่ได้รับอนุญาตให้ประกอบกิจการถึงสิ้นปี พ.ศ. 2547 จำแนกตามเขต

ลำดับที่	เขต	จำนวนโรงงาน	เงินลงทุน (ล้านบาท)	จำนวนคนงาน	จำนวนคนงาน/โรงงาน
1	พระนคร	182	874.85	2,736	15
2	ดุสิต	110	1,552.56	3,223	29
3	หนองจอก	130	6,671.65	5,325	41
4	บางรัก	301	2,402.58	6,588	22
5	บางเขน	232	5,523.14	6,181	27
6	บางกะปิ	282	3,182.63	15,728	56
7	ปทุมวัน	244	738.44	2,722	11
8	ป้อมปราบศัตรูพ่าย	299	460.21	3,036	10
9	พระโขนง	325	24,633.04	13,410	41
10	มีนบุรี	268	6,817.89	14,276	53
11	ลาดกระบัง	376	44,902.58	37,328	99
12	ยานนาวา	729	9,400.57	21,454	29
13	สัมพันธวงศ์	99	532.04	969	10
14	พญาไท	122	1,172.39	2,447	20
15	ธนบุรี	587	1,654.13	8,966	15
16	บางกอกใหญ่	459	1,461.01	8,913	19
17	ห้วยขวาง	270	4,033.00	7,608	28
18	คลองสาน	512	1,811.00	12,479	24
19	คลองตัน	100	1,647.23	2,669	27
20	บางกอกน้อย	274	1,048.77	4,226	15
21	บางขุนเทียน	1,346	19,440.49	51,063	38
22	ภาษีเจริญ	667	2,390.99	19,855	30
23	หนองแขม	497	7,220.21	23,145	40
24	ราษฎร์บูรณะ	852	5,214.63	22,728	27
25	บางพลัด	331	1,715.90	5,648	17
26	ดินแดง	205	2,031.06	3,199	16
27	บึงกุ่ม	246	2,763.61	5,738	23
28	สาทร	605	2,724.36	11,412	19
29	บางซื่อ	427	2,279.80	5,957	14
30	จตุจักร	304	11,368.05	8,933	29
31	บางคอแหลม	671	3,631.74	17,483	26
32	ปทุมวัน	503	6,602.67	16,651	33
33	คลองเตย	485	21,391.37	12,519	26
34	สวนหลวง	426	4,184.94	10,201	24
35	จอมทอง	1,323	3,571.43	24,250	18
36	ดอนเมือง	92	7,305.12	8,615	94
37	ราชเทวี	153	1,444.51	4,509	29
38	ลาดพร้าว	211	1,983.48	2,705	13
39	วัฒนา	159	3,100.17	4,534	29
40	บางแค	695	7,896.04	20,137	29
41	หลักสี่	128	5,123.98	9,132	71
42	สายไหม	113	1,075.70	2,403	21
43	คันนายาว	140	5,356.71	10,108	72
44	สะพานสูง	77	793.30	2,074	27
45	วังทองหลาง	267	3,375.46	9,862	37
46	คลองสามวา	113	1,535.79	4,820	43
47	บางนา	377	5,925.00	15,647	42
48	ทวีวัฒนา	57	591.24	1,492	26
49	ทุ่งครุ	720	4,168.76	15,608	22
50	บางบอน	1,305	10,431.50	35,220	27
รวม		19,396	277,157.70	565,932	1,553

ตารางที่ 11 : จำนวน ธนาคาร โรงภาพยนตร์ โรงแรม สถานอาบอบนวด ศูนย์การค้า ท่าเทียบเรือ และตลาด จำแนกตามเขต

หน่วย : แห่ง

ลำดับ ที่	เขต	ธนาคาร	โรงภาพยนตร์	โรงแรม	สถาน อาบอบนวด	ศูนย์การค้า	ท่าเทียบเรือ	ตลาด		
								รัฐ	เอกชน	กทม.
1	พระนคร	60	1	33	3	5	-	-	4	-
2	ดุสิต	32	1	1	-	2	4	-	3	2
3	หนองจอก	4	-	-	-	-	-	-	-	1
4	บางรัก	19	1	24	3	4	3	-	4	-
5	บางเขน	-	3	-	18	4	-	-	10	-
6	บางกะปิ	40	2	5	38	9	6	-	7	1
7	ปทุมวัน	88	33	16	11	8	-	-	3	-
8	ป้อมปราบศัตรูพ่าย	29	1	14	1	1	1	-	1	-
9	พระโขนง	11	-	-	-	1	-	-	3	-
10	มีนบุรี	11	-	-	3	2	2	-	4	-
11	ลาดกระบัง	15	-	-	3	-	-	-	4	-
12	ยานนาวา	22	1	-	10	3	1	-	5	-
13	สัมพันธวงศ์	42	1	9	1	5	7	-	4	-
14	พญาไท	24	3	21	-	1	-	-	4	-
15	ธนบุรี	38	10	3	10	3	4	-	6	1
16	บางกอกใหญ่	13	-	1	2	2	10	-	5	-
17	ห้วยขวาง	19	5	16	7	-	-	-	-	-
18	คลองสาน	26	3	5	1	1	8	-	3	-
19	คลองเตย	5	-	-	-	-	-	-	6	-
20	บางกอกน้อย	35	14	4	-	3	17	2	6	1
21	บางขุนเทียน	8	1	-	-	3	-	-	3	-
22	ภาษีเจริญ	16	10	-	1	1	-	-	2	-
23	หนองแขม	13	-	-	-	1	-	-	1	-
24	ราษฎร์บูรณะ	15	7	2	1	4	1	-	1	-
25	บางพลัด	28	12	9	12	3	-	-	4	-
26	ดินแดง	22	1	8	22	4	-	-	6	-
27	บึงกุ่ม	13	-	-	6	2	-	-	4	-
28	สาทร	22	2	7	-	1	1	-	4	-
29	บางซื่อ	5	1	1	4	3	4	-	5	-
30	จตุจักร	62	22	7	-	3	-	1	5	1
31	บางคอแหลม	14	-	3	7	1	-	-	1	-
32	ประเวศ	22	2	4	3	2	-	-	5	-
33	คลองเตย	19	3	19	5	6	1	-	4	-
34	สวนหลวง	32	-	1	12	1	7	-	2	-
35	จอมทอง	21	1	1	1	-	2	-	12	-
36	ดอนเมือง	11	-	1	15	1	-	-	11	-
37	ราชเทวี	36	1	30	53	9	2	-	3	-
38	ลาดพร้าว	11	-	-	2	2	-	-	4	1
39	วัฒนา	42	9	28	124	4	4	-	7	-
40	บางแค	15	10	1	4	5	-	-	4	-
41	หลักสี่	7	1	2	-	2	-	1	3	-
42	สายไหม	6	-	-	-	-	-	-	6	-
43	คันนายาว	21	7	-	3	1	-	-	1	-
44	สะพานสูง	6	-	-	-	1	-	-	4	-
45	วังทองหลาง	13	1	4	1	4	-	-	2	-
46	คลองสามวา	-	-	-	-	-	-	-	-	-
47	บางนา	21	10	2	3	3	-	-	8	-
48	ทวีวัฒนา	2	-	-	-	1	-	-	1	-
49	ทุ่งครุ	3	-	-	-	-	-	-	5	-
50	บางบอน	14	1	-	-	-	-	-	5	-
รวม		1,053	181	282	390	122	85	4	205	8

แหล่งที่มาของข้อมูล : สำนักงานเขต 50 เขต

หมายเหตุ : สถานอาบอบนวด รวมทั้ง ปัจจุบันและแผนโบราณ

ตารางที่ 12 : จำนวนร้านขายยา จำแนกตามประเภทและเขต

หน่วย : ร้าน

ลำดับที่	เขต	ประเภทร้านขายยา				รวม
		1	2	3	4	
1	พระนคร	83	7	-	21	111
2	ดุสิต	51	9	-	5	65
3	หนองจอก	21	9	-	4	34
4	บางรัก	83	5	-	15	103
5	บางเขน	127	18	7	5	157
6	บางกะปิ	209	10	2	11	232
7	ปทุมวัน	108	5	2	12	127
8	ป้อมปราบศัตรูพ่าย	65	28	-	44	137
9	พระโขนง	96	15	3	6	120
10	มีนบุรี	55	9	3	4	71
11	ลาดกระบัง	63	6	1	3	73
12	ยานนาวา	71	9	3	6	89
13	สัมพันธวงศ์	40	23	-	40	103
14	พญาไท	69	7	4	7	87
15	ธนบุรี	90	22	1	18	131
16	บางกอกใหญ่	33	8	-	5	46
17	ห้วยขวาง	93	16	-	11	120
18	คลองสาน	67	17	-	10	94
19	คลองจั่น	33	8	1	6	48
20	บางกอกน้อย	94	11	2	9	116
21	บางขุนเทียน	91	18	2	7	118
22	ภาษีเจริญ	90	30	-	13	133
23	หนองแขม	58	12	3	3	76
24	ราษฎร์บูรณะ	54	24	-	8	86
25	บางพลัด	76	8	1	9	94
26	ดินแดง	88	6	1	15	110
27	บึงกุ่ม	77	16	4	8	105
28	สาทร	58	13	2	9	82
29	บางซื่อ	74	10	1	7	92
30	จตุจักร	134	11	8	10	163
31	บางคอแหลม	48	22	5	2	77
32	ประเวศ	102	10	3	4	119
33	คลองเตย	143	22	-	13	178
34	สวนหลวง	60	3	3	1	67
35	จอมทอง	65	30	1	1	97
36	ดอนเมือง	72	15	3	4	94
37	ราชเทวี	89	4	2	3	98
38	ลาดพร้าว	86	4	2	4	96
39	วัฒนา	88	1	1	6	96
40	บางแค	55	7	1	7	70
41	หลักสี่	41	2	1	4	48
42	สายไหม	59	2	2	3	66
43	คันนายาว	42	1	2	3	48
44	สะพานสูง	23	1	-	-	24
45	วังทองหลาง	72	2	2	3	79
46	คลองสามวา	24	1	-	1	26
47	บางนา	52	2	2	4	60
48	ทวีวัฒนา	13	1	2	-	16
49	ทุ่งครุ	24	3	3	1	31
50	บางบอน	43	6	1	3	53
รวม		3,552	529	87	398	4,566

แหล่งที่มาของข้อมูล : กองควบคุมยา สำนักงานคณะกรรมการอาหารและยา กระทรวงสาธารณสุข

หมายเหตุ : 1.ขายยาแผนปัจจุบัน 2.ขายยาแผนปัจจุบันหรือที่ไม่ใช่ยาอันตรายและยาควบคุมพิเศษ 3.ขายยาแผนปัจจุบันบรรจุเสร็จสำหรับสัตว์

4. ร้านขายยาแผนโบราณ ข้อมูล ณ วันที่ 7 มกราคม 2548

ตารางที่ 13 : จำนวนรถที่จดทะเบียนใหม่ตั้งแต่วันที่ 1 มกราคม ถึง 31 ธันวาคม 2547

หน่วย : คัน

ประเภทรถ	ทั่วประเทศ	กรุงเทพมหานคร	ส่วนภูมิภาค
ก. รวมรถตามกฎหมายว่าด้วยรถยนต์และล้อเลื่อน	2,548,676	644,658	1,904,018
รถยนต์นั่งส่วนบุคคลไม่เกิน 7 คน	284,813	176,933	107,880
รถยนต์นั่งส่วนบุคคลเกิน 7 คน	14,187	9,743	4,444
รถยนต์บรรทุกส่วนบุคคล	289,489	97,245	192,244
รถยนต์สามล้อส่วนบุคคล	56	45	11
รถยนต์รับจ้างระหว่างจังหวัด	-	-	-
รถยนต์รับจ้างบรรทุกคนโดยสารไม่เกิน 7 คน	7,815	7,672	143
รถยนต์สี่ล้อเล็กรับจ้าง	25	3	22
รถยนต์รับจ้างสามล้อ	10	-	10
รถยนต์บริการธุรกิจ	211	175	36
รถยนต์บริการทัศนาจร	6	1	5
รถยนต์บริการให้เช่า	2	1	1
รถจักรยานยนต์	1,943,590	352,149	1,591,441
รถแทรกเตอร์	4,947	442	4,505
รถบดถนน	478	171	307
รถใช้งานเกษตรกรรม	2,944	-	2,944
รถพ่วง	103	78	25
ล้อเลื่อน	-	-	-
ข. รวมรถตามกฎหมายว่าด้วยการขนส่งทางบก	66,461	12,934	53,527
รวมรถโดยสาร	7,366	2,135	5,231
แยกเป็น - ประจำทาง	3,945	1,035	2,910
- ไม่ประจำทาง	2,773	924	1,849
- ส่วนบุคคล	648	176	472
รวมรถบรรทุก	58,280	10,799	47,481
แยกเป็น - ไม่ประจำทาง	14,457	5,249	9,208
- ส่วนบุคคล	43,823	5,550	38,273
รถขนาดเล็ก	815	-	815
รวมทั้งสิ้น	2,615,137	657,592	1,957,545

แหล่งที่มาของข้อมูล : ฝ่ายสถิติ กลุ่มวิชาการและวางแผน กรมการขนส่งทางบก กระทรวงคมนาคม

ตารางที่ 14 : ปริมาณน้ำฝนและอุณหภูมิเฉลี่ย จำแนกตามเดือนของ พ.ศ. 2547

เดือน	ปริมาณน้ำฝน (มิลลิเมตร)	อุณหภูมิเฉลี่ย (องศาเซลเซียส)
มกราคม	46.4	27.8
กุมภาพันธ์	72.8	27.9
มีนาคม	3.5	30.2
เมษายน	91.1	31.9
พฤษภาคม	94.9	30.1
มิถุนายน	170.1	29.4
กรกฎาคม	182.7	29.7
สิงหาคม	230	29.2
กันยายน	213.8	28.9
ตุลาคม	50.1	29.8
พฤศจิกายน	5	29.9
ธันวาคม	-	27.3
ปริมาณน้ำฝนทั้งปี	1160.4	29.3

แหล่งที่มาของข้อมูล : กลุ่มภูมิอากาศ สำนักพัฒนาอุตุนิยมวิทยา กรมอุตุนิยมวิทยา

ต้นฉบับเป็นหน้าว่าง

**แผนที่เขต แสดงแขวง
และข้อมูลพื้นฐาน**

ต้นฉบับเป็นหน้าว่าง

เครื่องหมายแผนที่

เส้นจังหวัด		สถานศึกษา	
เส้นเขต		โรงพยาบาล	
เส้นแขวง		วัด	
ถนน		มัสยิด	
ทางรถไฟ		โบสถ์คริสต์	
ตำแหน่งอำเภอ		หมู่บ้าน, ชุมชน	
สถานที่ราชการ		สถานทูต	
สถานีขนส่ง		สนามกอล์ฟ	
สวนสาธารณะ		สนามบิน	
ที่ทำการไปรษณีย์		สถานที่อื่นๆ	

แหล่งที่มาของข้อมูล

- แผนที่เขต : แผนที่ Digital มาตรฐาน 1:250,000 ของกลุ่มบริหารและพัฒนาแผนที่สถิติ สำนักนโยบายและวิชาการสถิติ สำนักงานสถิติแห่งชาติ
- รหัสเขต แขวง : มาตรฐานรหัสเขตการปกครอง สำนักบริหารการทะเบียน กรมการปกครอง กระทรวงมหาดไทย พ.ศ. 2539
- ข้อมูลสถิติระดับเขต , แขวง : สำนักยุทธศาสตร์และประเมินผล กรุงเทพมหานคร พ.ศ. 2547
: ศูนย์เทคโนโลยีสารสนเทศและการสื่อสาร สำนักงานปลัดกระทรวง กระทรวงศึกษาธิการ
: ศูนย์เทคโนโลยีสารสนเทศและการสื่อสาร กรมการแพทย์ กระทรวงสาธารณสุข
- ข้อมูลสถิติระดับแขวง : สำนักยุทธศาสตร์และประเมินผล กรุงเทพมหานคร พ.ศ. 2547
- ข้อมูลสถิติการจดทะเบียนการค้า : สำนักบริหารข้อมูลธุรกิจ กรมพัฒนาธุรกิจการค้า กระทรวงพาณิชย์ พ.ศ. 2548
- คำขวัญ สถานที่ที่น่าสนใจ : กองการท่องเที่ยวกรุงเทพมหานคร สำนักวัฒนธรรม กีฬาและการท่องเที่ยว กรุงเทพมหานคร พ.ศ. 2547

เขตพระนคร (1001)

คำขวัญ "กรุงรัตนโกสินทร์ วัง วัด กษัตริย์สร้าง ศูนย์กลาง สยามหลวง กระทรวง ศาล ป้อม ประตู คู คลอง ของโบราณ
แหล่งสถาบัน การศึกษา ประชาธิปไตย รวมดวงใจไทยทั้งประเทศ.. เขตพระนคร"

ข้อมูลสถิติระดับเขต	
พื้นที่	5.54 ตร.กม.
จำนวนประชากร	69,188 คน
จำนวนสถานับการศึกษา	42 แห่ง
จำนวนชุมชนแออัด	7 แห่ง
จำนวนวัด	23 แห่ง
จำนวนสถานีตำรวจนครบาล	4 แห่ง
จำนวนที่ทำการไปรษณีย์โทรเลข	5 แห่ง
จำนวนศูนย์บริการสาธารณสุข	2 แห่ง
จำนวนโรงพยาบาล	
-รัฐบาล	- แห่ง
-เอกชน	- แห่ง
-กรุงเทพมหานคร	- แห่ง
จำนวนโรงเรียน	33 แห่ง
จำนวนศาลสาธารณะ	58 แห่ง
จำนวนหมู่บ้านจัดสรร	- แห่ง
ปริมาณขยะมูลฝอย	238.64 ตัน/วัน

ข้อมูลสถิติการจดทะเบียนการค้า	
ห้างหุ้นส่วนจำกัด	1,253 ราย
ห้างหุ้นส่วนนิติบุคคล	374 ราย
บริษัทจำกัด	1,967 ราย
บริษัทมหาชน จำกัด	5 ราย
รวม	3,599 ราย

สถานที่ที่น่าสนใจ	
วัดอินทรวีหาร วัดชนะสงคราม วัดราชบพิธราชม วัดพระเชตุพนวิมลมังคลาราม สยามหลวง	
วัดเทพศิรินทราวาส วัดบวรนิเวศวิหาร วัดราชบุรณะ วัดพระศรีรัตนศาสดาราม (วัดพระแก้ว)	
วัดสุทัศน์เทพวราราม วัดราชบพิธสถิตมหาสีมาราม วัดราชประดิษฐสถิตมหาสีมาราม	
วัดมหาธาตุยุวราชรังสฤษฎิ์ วิทยาลัยเบญจศิลป์ มหาวิทยาลัยธรรมศาสตร์ ศาลเจ้าพ่อทองหล่อ	
พระบรมราชานุสาวรีย์พระบาทสมเด็จพระพุทธยอดฟ้าจุฬาโลก มถ.วิทยาลัยศิลปากร	
อนุสาวรีย์ประชาธิปไตย พระบรมราชานุสาวรีย์พระบาทสมเด็จพระนั่งเกล้าเจ้าอยู่หัว	
พิพิธภัณฑ์สถานแห่งชาติพระนคร พิพิธภัณฑ์สถานแห่งชาติเกตุศิลป์ เสาชิงช้า สวนลุมพินี	
พิพิธภัณฑ์สถานแห่งชาติศิริ อนุสรณ์ ศาลเจ้าพ่อเสือ โรงละครแห่งชาติ	
อนุสาวรีย์ท้าวสุรนารีสวนรมย์นครโลกกรุงเก่า	

ข้อมูลสถิติระดับแขวง							
ลำดับที่	ชื่อแขวง	จำนวนประชากร			พื้นที่ (ตร.กม.)	ความหนาแน่น (คน/ตร.กม.)	จำนวนบ้าน
		รวม	ชาย	หญิง			
1	2	3	4	5	6	7	8
1	พระบรมมหาราชวัง	5,974	3,555	2,419	1.65	3,627.20	1,300
2	วังบูรพาภิรมย์	14,053	7,186	6,867	0.72	19,518.06	4,579
3	วัดราชบพิธ	4,364	2,029	2,335	0.22	19,836.36	977
4	สี่ราชมัยบุรี	4,422	2,146	2,276	0.23	19,226.09	1,134
5	ศาลเจ้าพ่อเสือ	4,183	1,866	2,317	0.14	29,048.61	986
6	เสาชิงช้า	3,124	1,484	1,640	0.15	20,418.30	707
7	บวรนิเวศ	7,519	3,228	4,291	0.50	15,159.27	1,665
8	ศาลออก	3,811	1,671	2,140	0.19	19,746.11	1,235
9	ชนะสงคราม	2,549	1,251	1,298	0.34	7,519.17	820
10	บ้านพานถม	9,236	4,040	5,196	0.41	22,309.18	2,030
11	บางขุนพรหม	6,179	3,215	2,964	0.46	13,491.27	2,101
12	วัดสามพระยา	3,774	1,781	1,993	0.52	7,229.89	970
รวม		69,188	33,452	35,736	5.54	12,497.83	18,504



แผนที่เขตพระนคร (1001)

เขตคูสิต (1002)

คำขวัญ "คูสิตเขตพระราชฐาน ทำเนียบรัฐบาล รัฐสภา บูชาสมเด็จพระ ร.5 งามสง่าพระเจ้ากรุงคูสิต"

ข้อมูลสถิติระดับเขต	
พื้นที่	10.67 ตร.กม.
จำนวนประชากร	123,282 คน
จำนวนสถานบริการศึกษา	64 แห่ง
จำนวนชุมชนแออัด	15 แห่ง
จำนวนวัด	17 แห่ง
จำนวนสถานีตำรวจนครบาล	4 แห่ง
จำนวนที่ทำการไปรษณีย์โทรเลข	2 แห่ง
จำนวนศูนย์บริการสาธารณสุข	2 แห่ง
จำนวนโรงพยาบาล	
-รัฐบาล	2 แห่ง
-เอกชน	1 แห่ง
-กรุงเทพมหานคร	1 แห่ง
จำนวนโรงแรม	1 แห่ง
จำนวนสวนสาธารณะ	42 แห่ง
จำนวนหมู่บ้านจัดสรร	- แห่ง
ปริมาณขยะมูลฝอย	181.00 ตัน/วัน

ข้อมูลสถิติการลงทะเบียนการถือ	
ทำงหุ้นส่วนจำกัด	2,680 ราย
ทำงหุ้นส่วนมีลิมิตล	180 ราย
บริษัทจำกัด	1,414 ราย
บริษัทมหาชน จำกัด	6 ราย
รวม	4,280 ราย

สถานที่ที่มีชื่อเสียง	
	พระที่นั่งวิมานเมฆ พระบรมราชานุสาวรีย์พระบาทสมเด็จพระจุลจอมเกล้าเจ้าอยู่หัว
	วัดบุญจวบพิตรศิวาราม พระที่นั่งอัมพรสถาน หอกลาเพนลับแห่งชาติ วัดจนทรเกษม
	พระตำหนักสวนจิตรลดาเรโงฐาน พระที่นั่งอัมพรสถาน หอพระธาตุนครวัดราช
	วังปารุสกวัน พิพิธภัณฑ์พระอู่พระที่นั่ง สโมสรกีฬาสนามศรียะราชกรีฑาสถาบัน
	พิพิธภัณฑ์สถานแห่งชาติช้างเผือก หอสมุดรัฐสภา หอสมุดแห่งชาติ หอสมุดหอสมุดสจล
	วัดบุญญพิริยวิเศษชัยร์ ทำเนียบสภา ศาลากลางคูสิต หอสมุดอัสสัมชัญ
	พระที่นั่งอัมพรคูสิต หอสมุดกลางวิเทศนานกษัตริย์ พิพิธภัณฑสถานแห่งชาติ
	สะพานมิตรภาพรังสิตคูสิต หอสมุดวิเทศนานกษัตริย์

ข้อมูลสถิติระดับแขวง							
ลำดับที่	ชื่อแขวง	จำนวนประชากร			พื้นที่ (ตร.กม.)	ความหนาแน่น (คน/ตร.กม.)	จำนวนบ้าน
		รวม	ชาย	หญิง			
1	2	3	4	5	6	7	8
1	คูสิต	17,697	10,054	7,643	2.23	7,925.21	3,412
2	วังพระเมก	13,756	6,346	7,410	1.07	12,808.19	3,059
3	สวนจิตรลดา	11,873	5,771	6,102	1.74	6,835.35	2,448
4	ศูนย์พัฒนา	9,121	4,542	4,579	0.34	26,905.60	2,178
5	ถนนนครไชยศรี	70,835	39,218	31,617	5.28	13,410.64	18,007
รวม		123,282	65,931	57,351	10.67	11,559.49	29,304



แผนที่เขตคูสิต (1002)

เขตหนองจอก (1003)

คำขวัญ " ธารน้ำใสสะอาด พสกยชาติเขี้ยวจี้ พื้นที่กว้างใหญ่ มหาวิทยาลัยระดับชาติ ผดุงบพาทบมบรร พัฒนาประชากรหนองจอก "

ข้อมูลสถิติระดับเขต

พื้นที่	236.26 ตร.กม.
จำนวนประชากร	117,385 คน
จำนวนสถานึนการศึกษา	48 แห่ง
จำนวนชุมชนแออัด	- แห่ง
จำนวนวัด	16 แห่ง
จำนวนสถานีตำรวจนครบาล	5 แห่ง
จำนวนที่ทำการไปรษณีย์โทรเลข	1 แห่ง
จำนวนศูนย์บริการสาธารณสุข	1 แห่ง
จำนวนโรงพยาบาล	
-รัฐบาล	1 แห่ง
-เอกชน	- แห่ง
-กรุงเทพมหานคร	1 แห่ง
จำนวนโรงแรม	- แห่ง
จำนวนสวนสาธารณะ	56 แห่ง
จำนวนหมู่บ้านจัดสรร	5 แห่ง
ปริมาณขยะมูลฝอย	62.14 ตัน/วัน

ข้อมูลสถิติการจดทะเบียนการค้า

ห้างหุ้นส่วนจำกัด	526 ราย
ห้างหุ้นส่วนนิติบุคคล	6 ราย
บริษัทจำกัด	681 ราย
บริษัทมหาชน จำกัด	- ราย
รวม	1,213 ราย

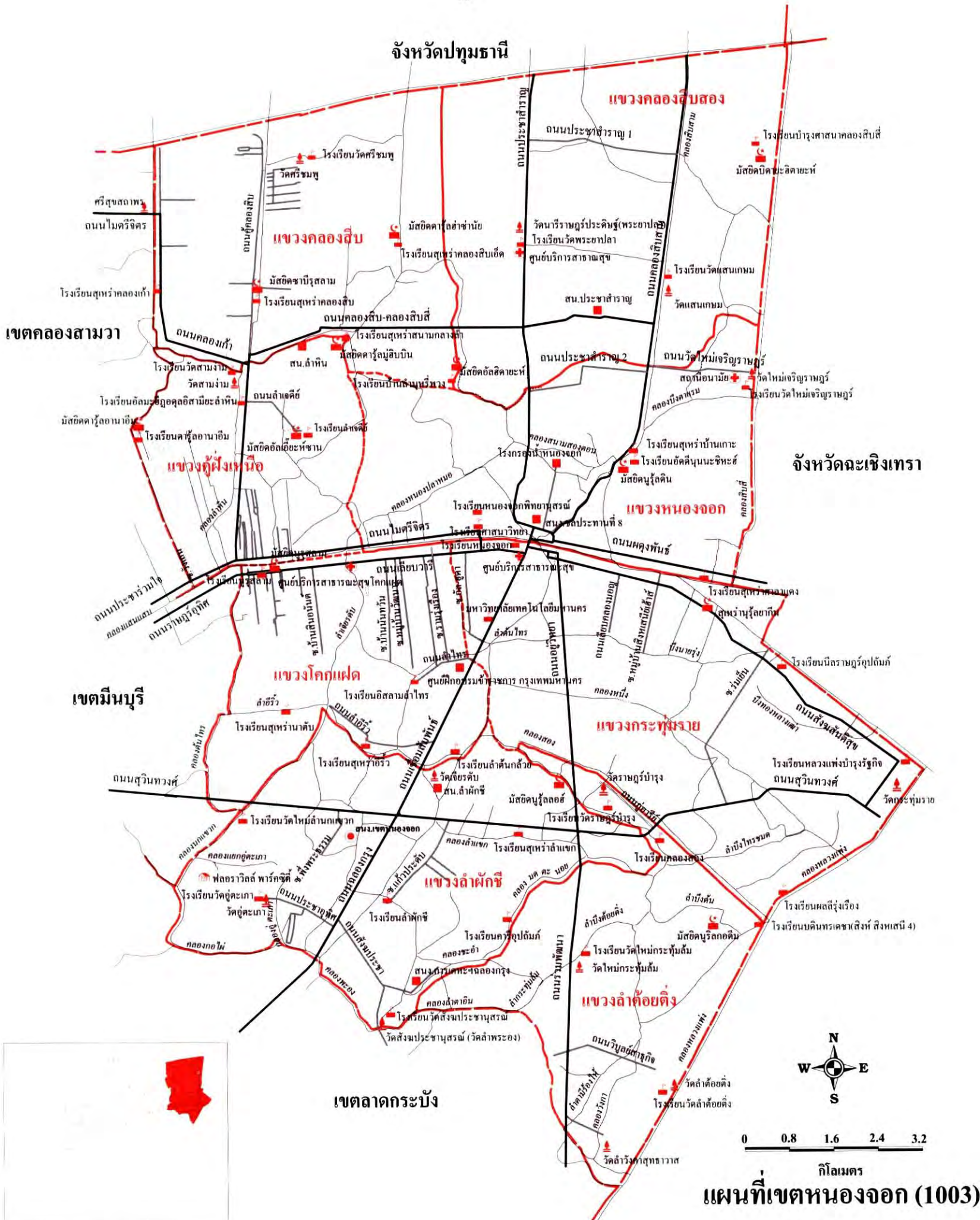
สถานที่ที่น่าสนใจ

วัดใหม่กระทุ่มล้ม วัดกระทุ่มราย ศูนย์ฝึกอบรมข้าราชการกรุงเทพมหานคร
มหาวิทยาลัยเทคโนโลยีมหานคร สวนหนองจอก วัดนักบุญเทเรซาหนองจอก
วัดหนองจอก มัสยิดคาสุ่มุดตะดิน

ข้อมูลสถิติระดับแขวง

ลำดับที่	ชื่อแขวง	จำนวนประชากร			พื้นที่ (ตร.กม.)	ความหนาแน่น (คน/ตร.กม.)	จำนวนบ้าน
		รวม	ชาย	หญิง			
1	2	3	4	5	6	7	8
1	กระทุ่มราย	23,322	11,405	11,917	38.13	611.61	8,027
2	หนองจอก	13,955	6,864	7,091	29.99	465.29	3,617
3	คลองสิบ	7,645	3,779	3,866	30.85	247.82	1,559
4	คลองสิบสอง	9,582	4,704	4,878	38.87	246.53	2,708
5	โลกแฟลด์	24,714	12,228	12,486	22.52	1,097.23	8,556
6	คูฝิ่งเหนือ	10,968	5,410	5,558	17.75	617.92	3,685
7	ลำผักชี	19,987	9,697	10,290	33.36	599.17	8,408
8	ลำค้อยตั้ง	7,212	3,600	3,612	24.79	290.94	1,607
รวม		117,385	57,687	59,698	236.26	496.84	38,167

จังหวัดปทุมธานี



แผนที่เขตหนองจอก (1003)

เขตบางรัก (1004)

คำขวัญ "แหล่งท่องเที่ยวเลื่องลือ นามระบืออัญมณี ย่านธุรกิจมั่งมี เก็บภาษีได้มากมาย ศูนย์ไปรษณีย์สื่อสาร ถิ่นตำนานแห่งบางรัก"

ข้อมูลสถิติระดับเขต

พื้นที่	5.54 ตร.กม.
จำนวนประชากร	50,735 คน
จำนวนสถานับการศึกษา	26 แห่ง
จำนวนชุมชนแออัด	1 แห่ง
จำนวนวัด	5 แห่ง
จำนวนสถานีตำรวจนครบาล	2 แห่ง
จำนวนที่ทำกรไปรษณีย์โทรเลข	1 แห่ง
จำนวนศูนย์บริการสาธารณสุข	1 แห่ง
จำนวนโรงพยาบาล	
-รัฐบาล	1 แห่ง
-เอกชน	3 แห่ง
-กรุงเทพมหานคร	- แห่ง
จำนวนโรงแรม	24 แห่ง
จำนวนสวนสาธารณะ	17 แห่ง
จำนวนหมู่บ้านจัดสรร	- แห่ง
ปริมาณขยะมูลฝอย	199.07 ตัน/วัน

ข้อมูลสถิติจดทะเบียนการค้า

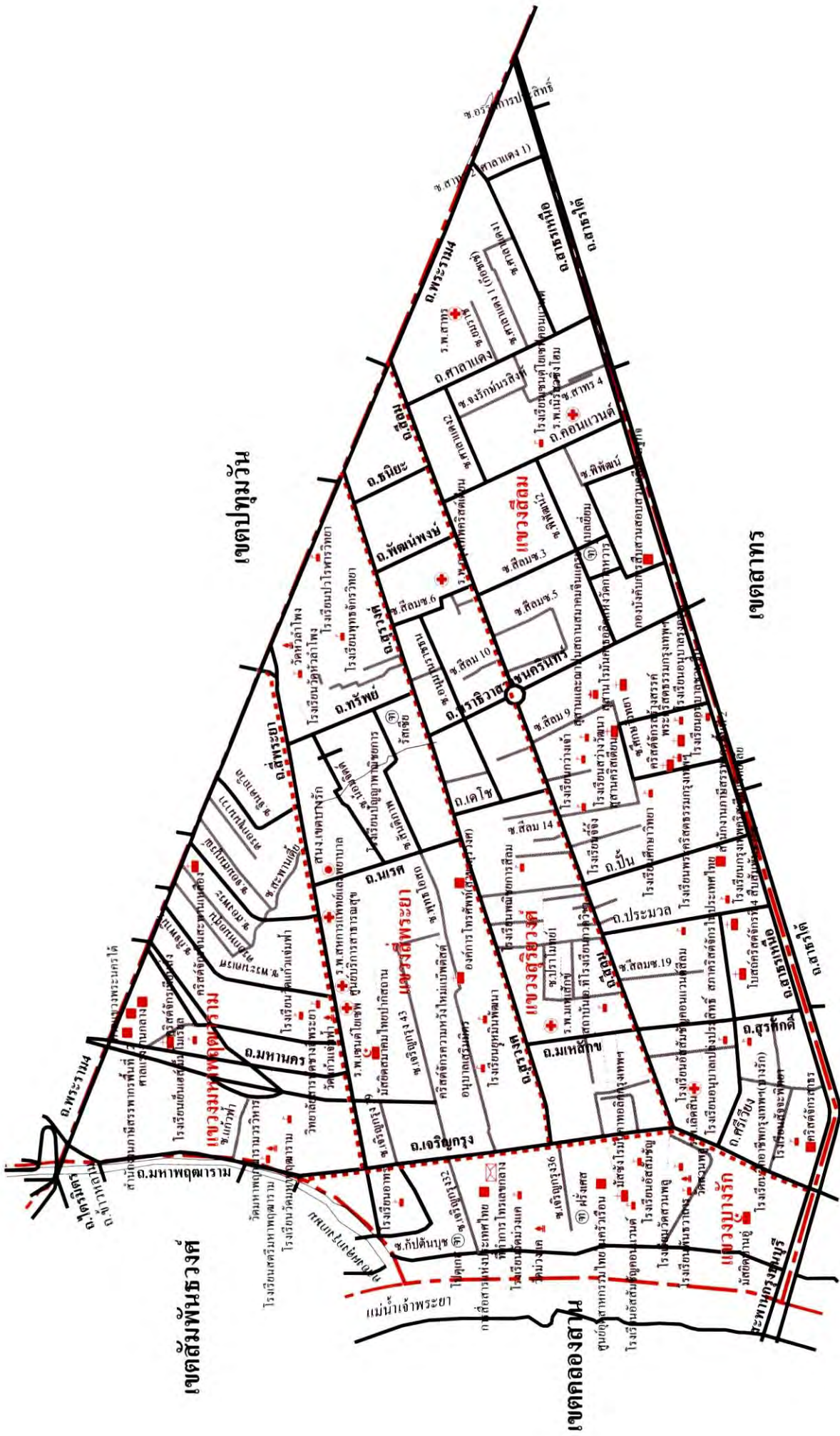
ห้างหุ้นส่วนจำกัด	4,439 ราย
ห้างหุ้นส่วนนิติบุคคล	369 ราย
บริษัทจำกัด	10,538 ราย
บริษัทมหาชน จำกัด	54 ราย
รวม	15,400 ราย

สถานที่ที่น่าสนใจ

วัดพระศรีมหาอุมาเทวี วัดมหาพฤฒาราม ห้างสรรพสินค้าเซ็นทรัล พืชภัณฑ์ทันสมัย
พืชภัณฑ์ชาวบางกอก โรงแรมไฮเวียลเดิ้ล การสื่อสารแห่งประเทศไทย โบสถ์อัสสัมชัญ
ไปรษณีย์กลางบางรัก วัดสวนพลู วัดหัวลำโพง มัสยิดสวน พืชภัณฑ์และอัญมณี

ข้อมูลสถิติระดับแขวง

ลำดับที่	ชื่อแขวง	จำนวนประชากร			พื้นที่ (ตร.กม.)	ความหนาแน่น (คน/ตร.กม.)	จำนวนบ้าน
		รวม	ชาย	หญิง			
1	2	3	4	5	6	7	8
1	มหาพฤฒาราม	15,440	7,272	8,168	0.89	17,367.83	4,278
2	สีลม	12,468	5,909	6,559	2.07	6,011.57	8,454
3	สุริยวงส์	5,494	2,596	2,898	0.82	6,700.00	4,294
4	บางรัก	3,926	1,965	1,961	0.69	5,698.11	1,228
5	สี่พระยา	13,407	6,272	7,135	1.06	12,600.56	5,113
รวม		50,735	24,014	26,721	5.54	9,164.56	23,367



กิโลเมตร

แผนที่เขตบางรัก (1004)

เขตบางเขน (1005)

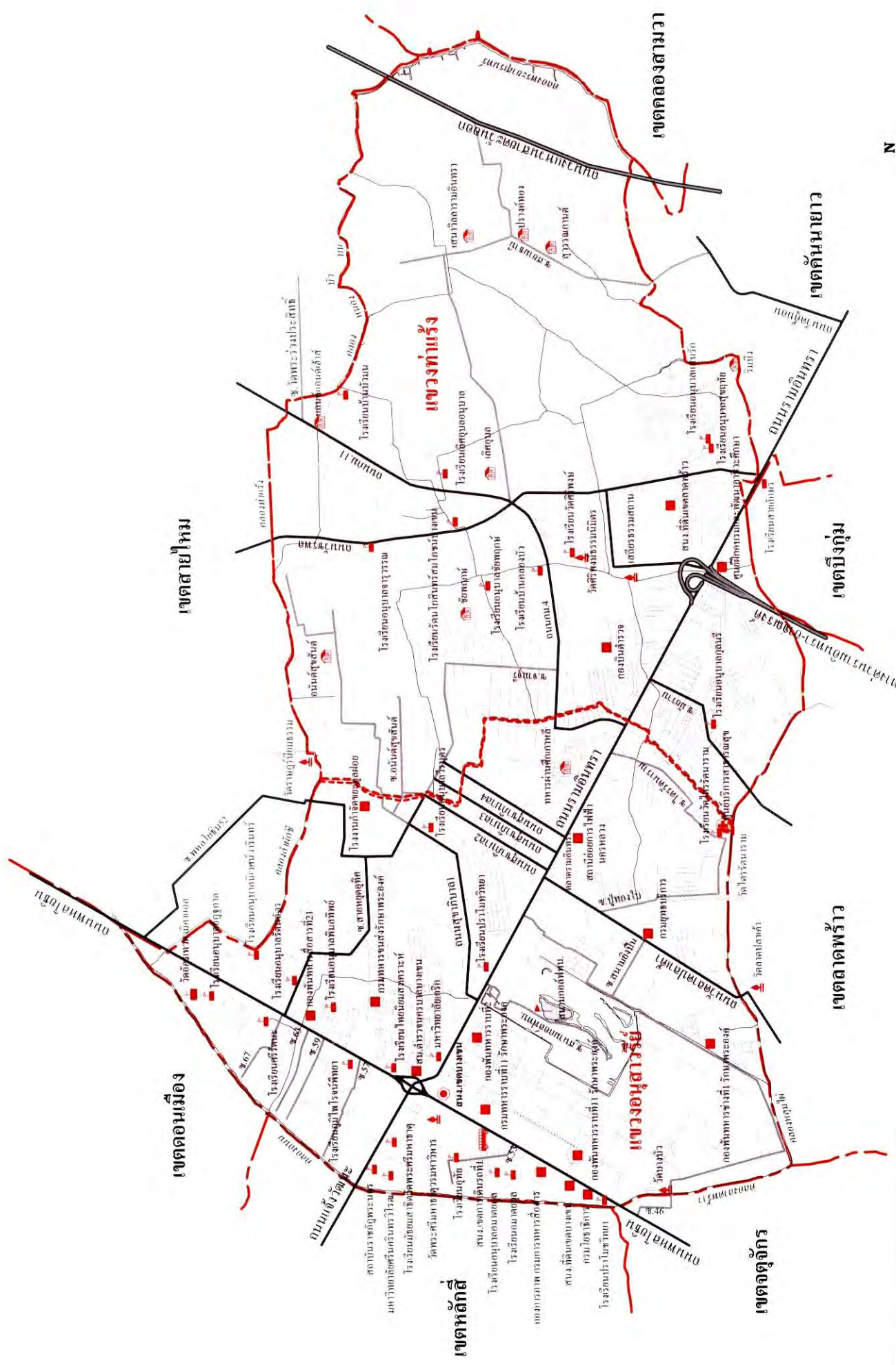
คำขวัญ "บางเขนเมืองน่าอยู่ อนุสาวรีย์พิทักษ์รัฐ วัดพระศรีพิทักษ์ธรรม รวมน้ำใจ รวมพลังปวงประชา"

ข้อมูลสถิติระดับเขต	
พื้นที่	42.12 ตร.กม.
จำนวนประชากร	177,062 คน
จำนวนสถานับการศึกษา	33 แห่ง
จำนวนชุมชนแออัด	12 แห่ง
จำนวนวัด	4 แห่ง
จำนวนสถานีตำรวจนครบาล	3 แห่ง
จำนวนที่ทำการไปรษณีย์โทรเลข	2 แห่ง
จำนวนศูนย์บริการสาธารณสุข	- แห่ง
จำนวนโรงพยาบาล	
-รัฐบาล	2 แห่ง
-เอกชน	2 แห่ง
-กรุงเทพมหานคร	- แห่ง
จำนวนโรงแรม	- แห่ง
จำนวนสวนสาธารณะ	25 แห่ง
จำนวนหมู่บ้านจัดสรร	29 แห่ง
ปริมาณขยะมูลฝอย	238.64 ตัน/วัน

ข้อมูลสถิติการจดทะเบียนการค้า	
ห้างหุ้นส่วนจำกัด	4,707 ราย
ห้างหุ้นส่วนนิติบุคคล	47 ราย
บริษัทจำกัด	4,149 ราย
บริษัทมหาชน จำกัด	1 ราย
รวม	8,904 ราย

สถานที่ที่น่าสนใจ
วัดพระศรีมหาธาตุ วัดศิริพงษ์ธรรมนิมิตร์ อนุสาวรีย์พิทักษ์รัฐธรรมนูญ ตลาดสะพานใหม่ กองบินตำรวจ สถานีธรรมสถาน โครงการไม้ดอกไม้ประดับ (ว.11 พันไร่.) เส้นทางจักรยานรวมอินทรา - อ.หลวงรังค์

ข้อมูลสถิติระดับแขวง							
ลำดับที่	ชื่อแขวง	จำนวนประชากร			พื้นที่ (ตร.กม.)	ความหนาแน่น (คน/ตร.กม.)	จำนวนบ้าน
		รวม	ชาย	หญิง			
1	2	3	4	5	6	7	8
1	อนุสาวรีย์	102,203	50,532	51,671	18.41	5,552.70	40,888
2	ท่าอิฐ	74,859	35,373	39,486	23.72	3,156.34	34,403
รวม		177,062	85,905	91,157	42.12	4,203.45	75,291



กิโลเมตร

แผนที่เขตบางเขน (1005)



เขตบางกะปิ (1006)


คำขวัญ "บางกะปิแหล่งรวมอุดมศึกษา ถ้ำค่าพิพิธภัณฑป์ราสาท เกร็ดประวัติศาสตร์ของวัดวา เลื่องลือชาวมังคลาภิเษาศถาน
อุทยานนกน้ำ ล่องสายน้ำแสนสเปคคลองของเรา"

ข้อมูลสถิติระดับเขต	
พื้นที่	28.52 ตร.กม.
จำนวนประชากร	147,694 คน
จำนวนสถานับการศึกษา	51 แห่ง
จำนวนชุมชนแออัด	6 แห่ง
จำนวนวัด	5 แห่ง
จำนวนสถานีตำรวจนครบาล	4 แห่ง
จำนวนที่ทำการไปรษณีย์โทรเลข	2 แห่ง
จำนวนศูนย์บริการสาธารณสุข	1 แห่ง
จำนวนโรงพยาบาล	
- รัฐบาล	- แห่ง
- เอกชน	6 แห่ง
- กรุงเทพมหานคร	- แห่ง
จำนวนโรงแรม	5 แห่ง
จำนวนสวนสาธารณะ	61 แห่ง
จำนวนหมู่บ้านจัดสรร	8 แห่ง
ปริมาณขยะมูลฝอย	348.95 ตัน/วัน

ข้อมูลสถิติการจดทะเบียนการค้า	
ห้างหุ้นส่วนจำกัด	5,599 ราย
ห้างหุ้นส่วนนิติบุคคล	51 ราย
บริษัทจำกัด	6,786 ราย
บริษัทมหาชน จำกัด	16 ราย
รวม	12,452 ราย

สถานที่ที่น่าสนใจ	
	<p>บึงกอกเปิดน้ำ สถาบันบัณฑิตพัฒนบริหารศาสตร์ มหาวิทยาลัยรามคำแหง สนามราชมังคลาภิเษาศถาน พิพิธภัณฑป์ราสาท ศูนย์กีฬาหัวหมาก คลองแสนแสบ มหาวิทยาลัยอัสสัมชัญ พิพิธภัณฑป์ราสาทแห่งชาติ วัดศรีบุญเรือง วัดเทพศิลา มัสยิดคุรุสภาวัดท่าอิฐ วัดบึงทองหลาง โบสถ์แม่พระองค์อุปถัมภ์ วัดพระไกรสิทธิ์ (วัดน้อย)</p>

ข้อมูลสถิติระดับแขวง							
ลำดับที่	ชื่อแขวง	จำนวนประชากร			พื้นที่ (ตร.กม.)	ความหนาแน่น (คน/ตร.กม.)	จำนวนบ้าน
		รวม	ชาย	หญิง			
1	2	3	4	5	6	7	8
1	คลองจั่น	84,675	38,865	45,810	12.06	7,019.98	40,135
2	หัวหมาก	63,019	29,087	33,932	16.46	3,828.38	36,629
รวม		147,694	67,952	79,742	28.52	5,178.07	76,764



แผนที่เขตบางกะปิ (1006)
กิโลเมตร

เขตปทุมวัน (1007)

คำขวัญ "บูชาท้าวมหาพรหม ชื่นชมวังสมเด็จย่า ศูนย์การค้ามากมี ลุ่มพินีสวนสาธารณะ ศิลปมวยไทย สถานีรถไฟฟ้าหัวลำโพง
เชื่อมโยงรตไฟฟ้า สถานศึกษาเลื่องชื่อ นามระบือจุฬาลงกรณ์"

ข้อมูลสถิติระดับเขต	
พื้นที่	8.37 ตร.กม.
จำนวนประชากร	64,168 คน
จำนวนสถาบันการศึกษา	26 แห่ง
จำนวนชุมชนแออัด	11 แห่ง
จำนวนวัด	6 แห่ง
จำนวนสถานีตำรวจนครบาล	3 แห่ง
จำนวนที่ทำการไปรษณีย์โทรเลข	2 แห่ง
จำนวนศูนย์บริการสาธารณสุข	2 แห่ง
จำนวนโรงพยาบาล	
-รัฐบาล	5 แห่ง
-เอกชน	1 แห่ง
-กรุงเทพมหานคร	- แห่ง
จำนวนโรงแรม	16 แห่ง
จำนวนสวนสาธารณะ	63 แห่ง
จำนวนหมู่บ้านจัดสรร	- แห่ง
ปริมาณขยะมูลฝอย	262.94 ตัน/วัน

ข้อมูลสถิติการจดทะเบียนการค้า	
ห้างหุ้นส่วนจำกัด	3,481 ราย
ห้างหุ้นส่วนนิติบุคคล	196 ราย
บริษัทจำกัด	5,798 ราย
บริษัทมหาชน จำกัด	65 ราย
รวม	9,540 ราย

สถานที่ที่น่าสนใจ	
วัดบรมนิวาส วัดปทุมวนาราม สนามกีฬาแห่งชาติศุภชลาศัย สถานเสาวภา หัวลำโพง จุฬาลงกรณ์มหาวิทยาลัย นราธิวาสราชนครินทร์ พิพิธภัณฑ์เทคโนโลยีทางภาพ สยามสแควร์ สวนลุมพินี สนามมวยลุมพินี ท้าวมหาพรหม โรงแรมเอราวัณ สยามสแควร์ พิพิธภัณฑ์บ้านไทยจิม ทอมป์สัน ศูนย์การค้ามาบุญครอง ตลาดสามย่าน เกสรพลาซ่า เซ็นทรัลเวิลด์พลาซ่า พระบรมราชานุสาวรีย์รัชกาลที่ 6 สยามดิศศักดิ์เวอร์วี	

ข้อมูลสถิติระดับแขวง							
ลำดับที่	ชื่อแขวง	จำนวนประชากร			พื้นที่ (ตร.กม.)	ความหนาแน่น (คน/ตร.กม.)	จำนวนบ้าน
		รวม	ชาย	หญิง			
1	2	3	4	5	6	7	8
1	รองเมือง	21,986	10,607	11,379	1.30	16,912.31	6,677
2	วังใหม่	12,426	6,196	6,230	1.40	8,856.74	4,962
3	ปทุมวัน	8,338	3,382	4,956	2.18	3,823.02	866
4	ลุมพินี	21,418	10,025	11,393	3.49	6,145.77	10,687
รวม		64,168	30,210	33,958	8.37	7,667.34	23,192



แผนที่เขตปทุมวัน (1007)



เขตป้อมปราบศัตรูพ่าย (1008)

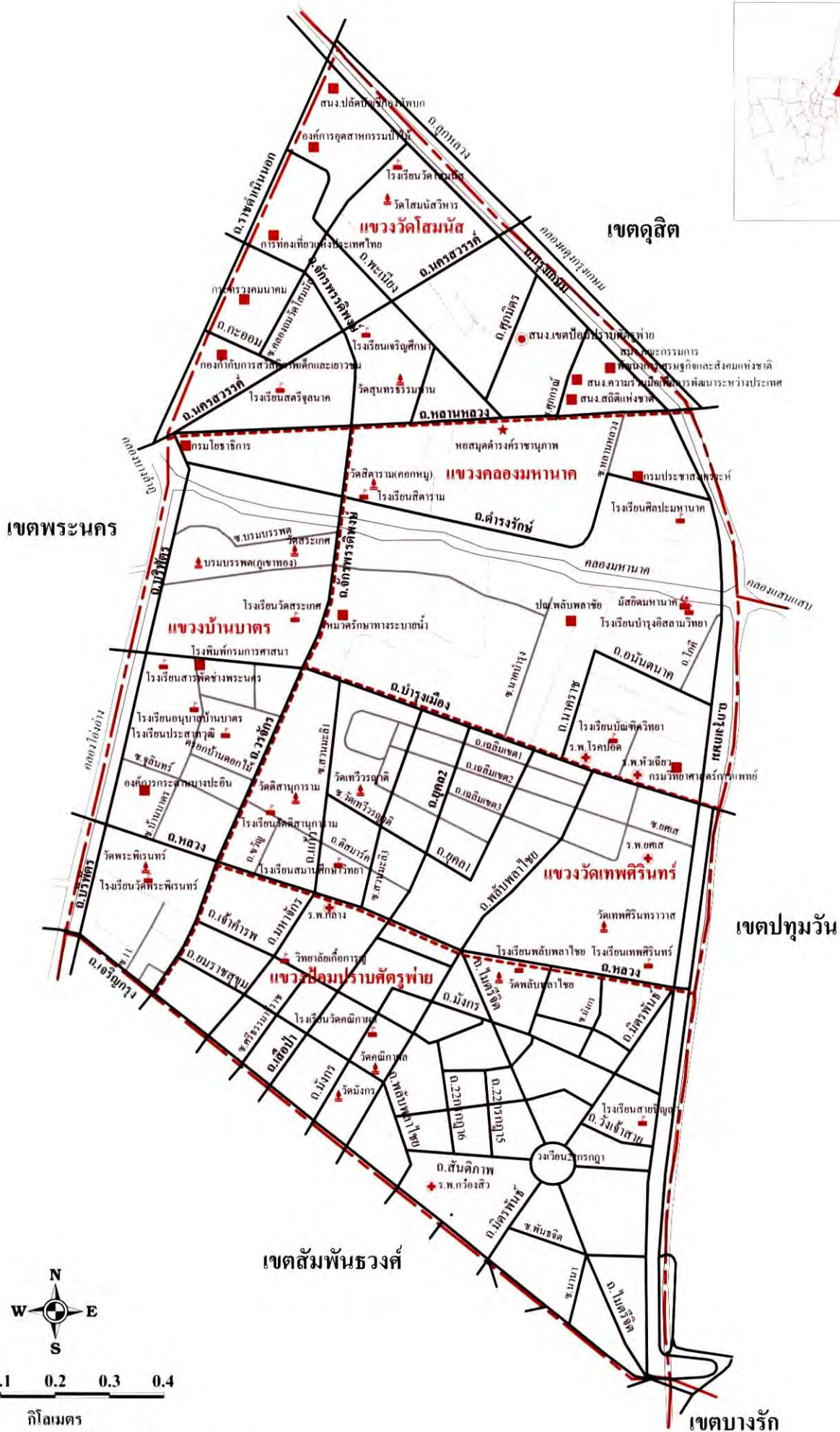
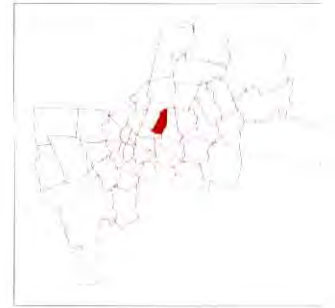
คำขวัญ "ย่านธุรกิจคึกคักแห่งความรู้ สูงเลิศครูเขาทอง วงเวียน 22 กรกฎาคม เสริมศาสนาบ้านบาตร เชิดชูชาติมวยไทย รวมน้ำใจหลายมูลนิธิ "

ข้อมูลสถิติระดับเขต	
พื้นที่	1.93 ตร.กม.
จำนวนประชากร	61,220 คน
จำนวนสถานับการศึกษา	19 แห่ง
จำนวนชุมชนแออัด	10 แห่ง
จำนวนวัด	11 แห่ง
จำนวนสถานีตำรวจนครบาล	4 แห่ง
จำนวนที่ทำการไปรษณีย์โทรเลข	3 แห่ง
จำนวนศูนย์บริการสาธารณสุข	1 แห่ง
จำนวนโรงพยาบาล	
-รัฐบาล	1 แห่ง
-เอกชน	3 แห่ง
-กรุงเทพมหานคร	1 แห่ง
จำนวนโรงแรม	14 แห่ง
จำนวนสวนสาธารณะ	46 แห่ง
จำนวนหมู่บ้านจัดสรร	- แห่ง
ปริมาณขยะมูลฝอย	116.36 ตัน/วัน

ข้อมูลสถิติการจดทะเบียนการค้า	
ห้างหุ้นส่วนจำกัด	1,408 ราย
ห้างหุ้นส่วนนิติบุคคล	400 ราย
บริษัทจำกัด	2,190 ราย
บริษัทมหาชน จำกัด	2 ราย
รวม	4,000 ราย

สถานที่ที่มัสโง	
วัดเทพศิรินทราวาส วัดมังกรกมลาวาส วัดสระเกศ (ภูเขาทอง) วัดโสมนัส	
สนามมวยราชดำเนิน พิพิธภัณฑ์พระบาทสมเด็จพระปกเกล้าเจ้าอยู่หัว ชุมชนบ้านบาตร	
พิพิธภัณฑ์วังวรดิศและหอสมุดดำรงราชานุภาพ	

ข้อมูลสถิติระดับแขวง							
ลำดับที่	ชื่อแขวง	จำนวนประชากร			พื้นที่ (ตร.กม.)	ความหนาแน่น (คน/ตร.กม.)	จำนวนบ้าน
		รวม	ชาย	หญิง			
1	2	3	4	5	6	7	8
1	ป้อมปราบ	21,000	10,303	10,697	0.54	39,252.34	6,366
2	วัดเทพศิรินทร์	9,543	4,805	4,738	0.35	27,501.44	2,723
3	คลองมหาพฤกษ์	12,510	5,942	6,568	0.45	27,924.11	5,274
4	บ้านบาตร	9,389	4,705	4,684	0.25	37,406.37	2,642
5	วัดโสมนัส	8,778	4,281	4,497	0.35	25,080.00	2,202
รวม		61,220	30,036	31,184	1.93	31,703.78	19,207



แผนที่เขตป้อมปราบศัตรูพ่าย (1008)

เขตพระโขนง (1009)

คำขวัญ "พระโขนงเมืองพระ ชลระเเจด็จ สามัคคีพัฒนา ประชาสุขใจ"

ข้อมูลสถิติระดับเขต

พื้นที่	13.99 ตร.กม.
จำนวนประชากร	98,957 คน
จำนวนสถานับการศึกษา	31 แห่ง
จำนวนชุมชนแออัด	28 แห่ง
จำนวนวัด	4 แห่ง
จำนวนสถานีตำรวจนครบาล	- แห่ง
จำนวนที่ทำการไปรษณีย์โทรเลข	- แห่ง
จำนวนศูนย์บริการสาธารณสุข	1 แห่ง
จำนวนโรงพยาบาล	
-รัฐบาล	1 แห่ง
-เอกชน	1 แห่ง
-กรุงเทพมหานคร	- แห่ง
จำนวนโรงแรม	- แห่ง
จำนวนสวนสาธารณะ	31 แห่ง
จำนวนหมู่บ้านจัดสรร	12 แห่ง
ปริมาณขยะมูลฝอย	155.04 ตัน/วัน

ข้อมูลสถิติการจดทะเบียนการค้า

ห้างหุ้นส่วนจำกัด	3,456 ราย
ห้างหุ้นส่วนนิติบุคคล	221 ราย
บริษัทจำกัด	4,062 ราย
บริษัทมหาชน จำกัด	15 ราย
รวม	7,754 ราย

สถานที่ที่น่าสนใจ

วัดธรรมมงคลถาวรญาณนันทวิหาร วัดวชิรธรรมสาธิตรววิหาร โครงการศูนย์กบจาก
(โรงกลั่นน้ำมันบริษัทบางจากปิโตรเลียม) ผลิตภัณฑ์ชุมชนถนนสุขุมวิท 101 / 1
(ดอกไม้ประดิษฐ์จากกระดาษสาของพรวร. งานแกะสลักดอกไม้ประดิษฐ์จากเกล็ดปลา,
เทียนหอม, น้ำพริกปลาอบแห้ง)

ข้อมูลสถิติระดับแขวง

ลำดับที่	ชื่อแขวง	จำนวนประชากร			พื้นที่ (ตร.กม.)	ความหนาแน่น (คน/ตร.กม.)	จำนวนบ้าน
		รวม	ชาย	หญิง			
1	2	3	4	5	6	7	8
1	บางจาก	98,957	46,362	52,595	13.99	7,075.43	34,952
รวม		98,957	46,362	52,595	13.99	7,075.43	34,952

เขตมโนบุรี(1010)

คำขวัญ " เมืองมโนถิ่นทองของเรา เมืองปลา ห้วยคัง จังหวัดเก่า "

ข้อมูลสถิติระดับเขต

พื้นที่	63.65 ตร.กม.
จำนวนประชากร	115,212 คน
จำนวนสถานศึกษา	36 แห่ง
จำนวนชุมชนแออัด	-
จำนวนวัด	6 แห่ง
จำนวนสถานีตำรวจนครบาล	1 แห่ง
จำนวนที่ทำการไปรษณีย์โทรเลข	1 แห่ง
จำนวนศูนย์บริการสาธารณสุข	1 แห่ง
จำนวนโรงพยาบาล	
-รัฐบาล	-
-เอกชน	1 แห่ง
-กรุงเทพมหานคร	-
จำนวนโรงแรม	-
จำนวนสวนสาธารณะ	28 แห่ง
จำนวนหมู่บ้านจัดสรร	15 แห่ง
ปริมาณขยะมูลฝอย	176.30 ตัน/วัน

ข้อมูลสถิติการจดทะเบียนการค้า

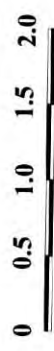
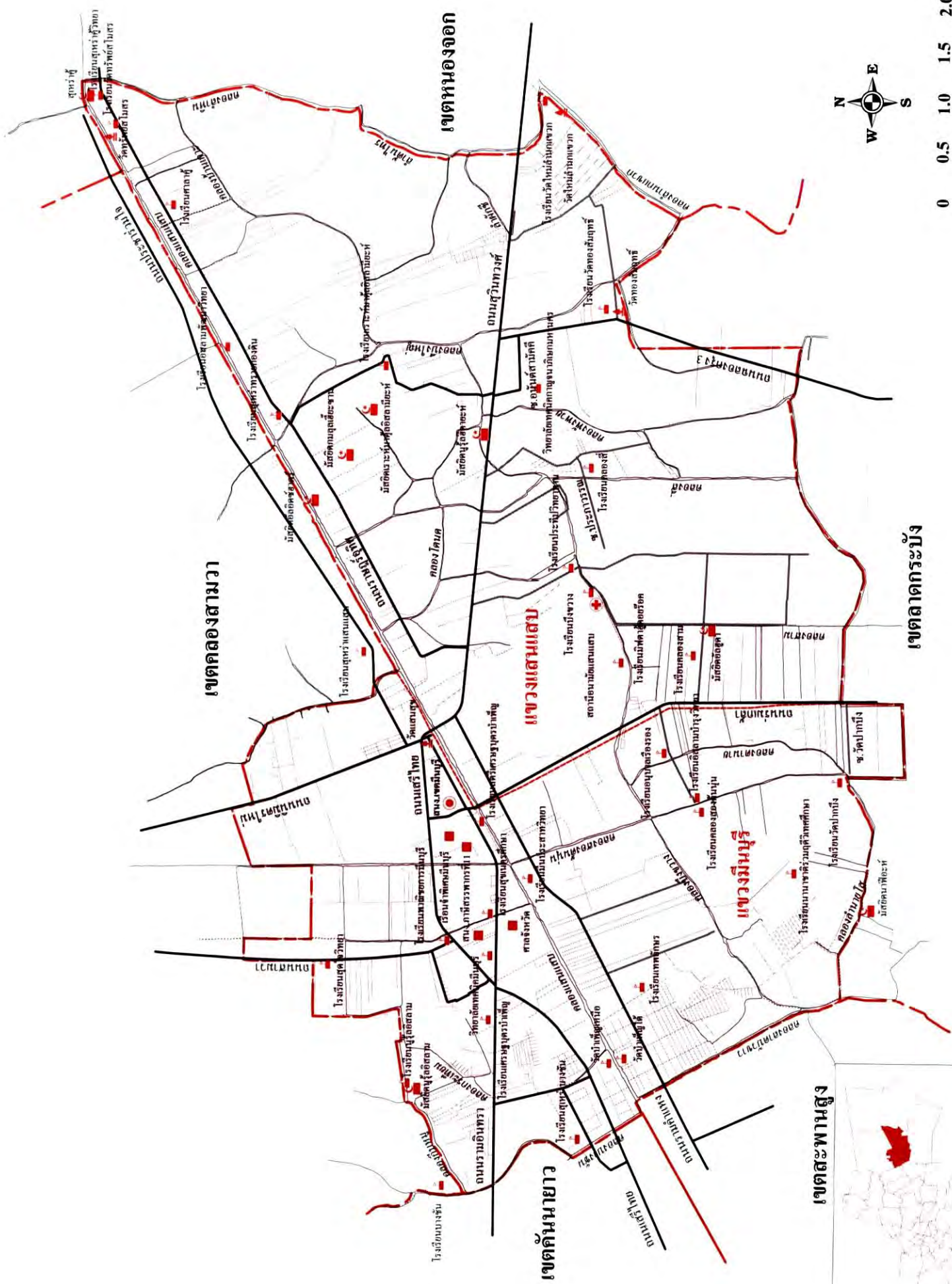
ห้างหุ้นส่วนจำกัด	1,378 ราย
ห้างหุ้นส่วนนิติบุคคล	13 ราย
บริษัทจำกัด	2,080 ราย
บริษัทมหาชน จำกัด	5 ราย
รวม	3,476 ราย

สถานที่ที่น่าสนใจ

การทำรงนกและลอบดักปลา(ชุมชนคลองโดนด) วัดใหม่ล้านกเขวก สวนบึงกระเทียม พิพิธภัณฑ์เรือจ้าวและอู่เรือจ้าว (หมู่บ้านบัวขาว) พระพุทธรังสิตวัดรังสรรค์ วัดบางเพ็งใต้ วัดแสนสุข ไร่ห้วยมโนบุรี ตลาดนัดเมืองมโนบุรี

ข้อมูลสถิติระดับแขวง

ลำดับที่	ชื่อแขวง	จำนวนประชากร			พื้นที่ (ตร.กม.)	ความหนาแน่น (คน/ตร.กม.)	จำนวนบ้าน
		รวม	ชาย	หญิง			
1	2	3	4	5	6	7	8
1	มโนบุรี	79,606	37,758	41,848	28.46	2,797.22	28,803
2	แสนแสน	35,606	17,369	18,237	35.19	1,011.94	9,932
รวม		115,212	55,127	60,085	63.65	1,810.23	38,735



กิโลเมตร
แผนที่เขตมีนบุรี (1010)



เขตสะพานสูง

เขตลาดกระบัง

เขตคันนายาว

เขตคลองสามวา

เขตหนองจอก

เขตลาดกระบัง (1011)

คำขวัญ "พระพุทธรูปขาววัดลาดกระบัง ปลาดีังวัดลานบุญ หัวตะเข้มีหุ่นองค์เขียน สถาบันเรียนวิศวกรรม อุตสาหกรรมที่นิยม
แหล่งอุดมด้วยกุหลอง โบสถ์สักทองวัดทิพवास สวนนภธรรมชาติที่หลังนิคม"

ข้อมูลสถิติระดับเขต	
พื้นที่	123.86 ตร.กม.
จำนวนประชากร	134,834 คน
จำนวนสถานการศึกษา	39 แห่ง
จำนวนชุมชนแออัด	- แห่ง
จำนวนวัด	13 แห่ง
จำนวนสถานีตำรวจนครบาล	4 แห่ง
จำนวนที่ทำการไปรษณีย์โทรเลข	2 แห่ง
จำนวนศูนย์บริการสาธารณสุข	2 แห่ง
จำนวนโรงพยาบาล	
-รัฐบาล	1 แห่ง
-เอกชน	1 แห่ง
-กรุงเทพมหานคร	1 แห่ง
จำนวนโรงแรม	- แห่ง
จำนวนสวนสาธารณะ	13 แห่ง
จำนวนหมู่บ้านจัดสรร	3 แห่ง
ปริมาณขยะมูลฝอย	248.64 ตัน/วัน

ข้อมูลสถิติการจดทะเบียนการค้า	
ห้างหุ้นส่วนจำกัด	1,019 ราย
ห้างหุ้นส่วนนิติบุคคล	7 ราย
บริษัทจำกัด	1,530 ราย
บริษัทมหาชน จำกัด	4 ราย
รวม	2,560 ราย

สถานที่ที่น่าสนใจ	
วัดลาดกระบัง อุทยานปลาวัดลานบุญ เทศะชุมชนร่วมเกล้า สวนพระนคร วัดทิพवास นิคมอุตสาหกรรมลาดกระบัง สถาบันเทคโนโลยีพระจอมเกล้าเจ้าคุณทหารลาดกระบัง วัดสุทธาโกชน วัดปลูกศรัทธา วัดราชโกษา วัดสังฆราชา วัดแม่พระประจักษ์เมืองบุรี อุทยานปลา ศาลเจ้าเป๊าะไคว้เซียงจี่ สวนนภธรรมชาติ สวนอนุรักษณ์ก "พุดขาว"	

ข้อมูลสถิติระดับแขวง							
ลำดับที่	ชื่อแขวง	จำนวนประชากร			พื้นที่ (ตร.กม.)	ความหนาแน่น (คน/ตร.กม.)	จำนวนบ้าน
		รวม	ชาย	หญิง			
1	2	3	4	5	6	7	8
1	ลาดกระบัง	29,976	14,418	15,558	10.82	2,769.66	10,240
2	คลองสองต้นนุ่น	52,680	25,366	27,314	14.30	3,684.69	18,393
3	คลองสามประเวศ	13,004	6,272	6,732	17.46	744.87	6,557
4	ลำปลาทิว	16,019	7,775	8,244	33.75	474.61	6,546
5	ทับยาว	16,608	8,063	8,545	25.83	642.87	5,174
6	ชุมทอง	6,547	3,155	3,392	21.70	301.77	1,698
รวม		134,834	65,049	69,785	123.86	1,088.61	48,608

เขตนานนาวา (1012)

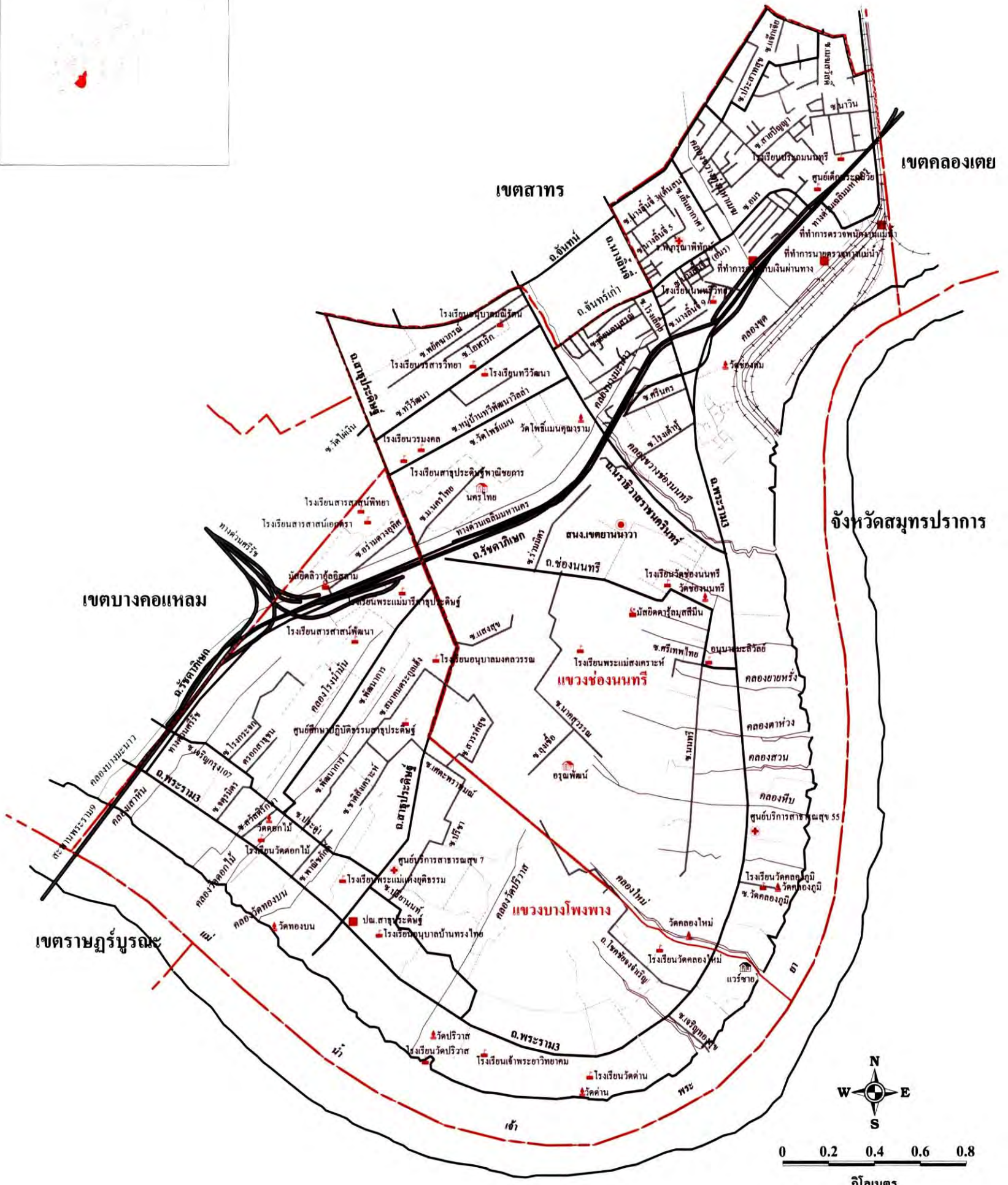
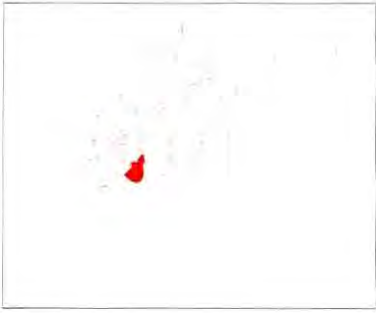
คำขวัญ "สะพานสวย วัดงาม นามกระเดื่อง เรื่องอุตสาหกรรม"

ข้อมูลสถิติระดับเขต	
พื้นที่	16.66 ตร.กม.
จำนวนประชากร	88,986 คน
จำนวนสถานศึกษา	28 แห่ง
จำนวนชุมชนแออัด	17 แห่ง
จำนวนวัด	9 แห่ง
จำนวนสถานีตำรวจนครบาล	2 แห่ง
จำนวนที่ทำการไปรษณีย์โทรเลข	1 แห่ง
จำนวนศูนย์บริการสาธารณสุข	2 แห่ง
จำนวนโรงพยาบาล	
-รัฐบาล	1 แห่ง
-เอกชน	1 แห่ง
-กรุงเทพมหานคร	-
จำนวนโรงแรม	-
จำนวนสวนสาธารณะ	22 แห่ง
จำนวนหมู่บ้านจัดสรร	13 แห่ง
ปริมาณขยะมูลฝอย	206.44 ตัน/วัน

ข้อมูลสถิติการจดทะเบียนการค้า	
ห้างหุ้นส่วนจำกัด	3,934 ราย
ห้างหุ้นส่วนนิติบุคคล	125 ราย
บริษัทจำกัด	4,598 ราย
บริษัท มหาชน จำกัด	23 ราย
รวม	8,680 ราย

สถานที่ที่น่าสนใจ	
วัดช่องนนทรี วัดโพธิ์แมนคุณาราม วัดดอกไม้ สะพานพระราม 9 (สะพานแขวน)	
วัดปวีนาศ วัดคลองภูมิ พิพิธภัณฑ์ผ้าไหมไทย ตลาดนัดจตุจักรพระราม 3	

ข้อมูลสถิติระดับแขวง							
ลำดับที่	ชื่อแขวง	จำนวนประชากร			พื้นที่ (ตร.กม.)	ความหนาแน่น (คน/ตร.กม.)	จำนวนบ้าน
		รวม	ชาย	หญิง			
1	2	3	4	5	6	7	8
1	ช่องนนทรี	52,486	25,267	27,219	6.68	7,859.54	21,908
2	บางโพธิ์พวง	36,500	17,619	18,881	9.98	3,655.85	14,350
รวม		88,986	42,886	46,100	16.66	5,340.66	36,258



แผนที่เขตยานนาวา (1012)

เขตสัมพันธวงศ์ (1013)

คำขวัญ "พระพุทธรูปทองคำ วัฒนธรรมหลากหลาย ค้าขายทุกประเภท เขตสัมพันธวงศ์"

ข้อมูลสถิติระดับเขต	
พื้นที่	1.42 ตร.กม.
จำนวนประชากร	32,194 คน
จำนวนสถานศึกษา	11 แห่ง
จำนวนชุมชนแออัด	1 แห่ง
จำนวนวัด	12 แห่ง
จำนวนสถานีตำรวจนครบาล	1 แห่ง
จำนวนที่ทำการไปรษณีย์โทรเลข	1 แห่ง
จำนวนศูนย์บริการสาธารณสุข	1 แห่ง
จำนวนโรงพยาบาล	
-รัฐบาล	- แห่ง
-เอกชน	2 แห่ง
-กรุงเทพมหานคร	- แห่ง
จำนวนโรงแรม	9 แห่ง
จำนวนสวนสาธารณะ	30 แห่ง
จำนวนหมู่บ้านจัดสรร	- แห่ง
ปริมาณขยะมูลฝอย	79.58 ตัน/วัน

ข้อมูลสถิติการจดทะเบียนการค้า	
ห้างหุ้นส่วนจำกัด	1,523 ราย
ห้างหุ้นส่วนนิติบุคคล	644 ราย
บริษัทจำกัด	2,167 ราย
บริษัทมหาชน จำกัด	4 ราย
รวม	4,338 ราย

สถานที่ที่น่าสนใจ	
วัดมังกรกมลาวาส วัดจักรวรรดิราชาวาส วัดชัยชนะสงคราม วัดไตรมิตรวิทยาราม	
วัดปฐมกษัตริย์ วัดสัมพันธวงศ์วรวิหาร ธนาคารพาณิชย์แห่งแรกของประเทศไทย	
ซุ้มประตูดลิมพระเกียรติ ถนนเยาวราช สี่แย่ง โบสถ์กาลหว่าร์ คลองถม (ถนนมหาจักร)	
ตลาดเก่าถนนมังกรถึงถนนเยาวพานิช ตลาดใหม่ตรอกอิศราภานุภาพ สะพานหัน	
เวียงนครเขมม (บริเวณวัดตึก)	

ข้อมูลสถิติระดับแขวง							
ลำดับที่	ชื่อแขวง	จำนวนประชากร			พื้นที่ (ตร.กม.)	ความหนาแน่น (คน/ตร.กม.)	จำนวนบ้าน
		รวม	ชาย	หญิง			
1	2	3	4	5	6	7	8
1	จักรวรรดิ	9,941	4,980	4,961	0.48	20,539.26	4,995
2	สัมพันธวงศ์	12,656	6,168	6,488	0.48	26,202.90	4,491
3	ตลาดน้อย	9,597	4,649	4,948	0.45	21,374.16	3,715
รวม		32,194	15,797	16,397	1.42	22,735.88	13,201



แผนที่เขตสัมพันธวงศ์ (1013)

เขตพญาไท (1014)

คำขวัญ "คมนาคมสะดวกทุกเส้นทาง อยู่ใจกลางเมืองย่านธุรกิจ เมืองสะอาด อาหารอร่อย คนเป็นมิตร บริการประทับใจ เพื่อชาวพญาไท"

ข้อมูลสถิติระดับเขต

พื้นที่	9.60 ตร.กม.
จำนวนประชากร	78,294 คน
จำนวนสถานศึกษา	19 แห่ง
จำนวนชุมชนแออัด	13 แห่ง
จำนวนวัด	1 แห่ง
จำนวนสถานีตำรวจนครบาล	1 แห่ง
จำนวนที่ทำการไปรษณีย์โทรเลข	2 แห่ง
จำนวนศูนย์บริการสาธารณสุข	1 แห่ง
จำนวนโรงพยาบาล	
-รัฐบาล	4 แห่ง
-เอกชน	5 แห่ง
-กรุงเทพมหานคร	- แห่ง
จำนวนโรงแรม	14 แห่ง
จำนวนสวนสาธารณะ	46 แห่ง
จำนวนหมู่บ้านจัดสรร	3 แห่ง
ปริมาณขยะมูลฝอย	140.11 ตัน/วัน

ข้อมูลสถิติการจดทะเบียนการค้า

ห้างหุ้นส่วนจำกัด	4,252 ราย
ห้างหุ้นส่วนนิติบุคคล	102 ราย
บริษัทจำกัด	3,478 ราย
บริษัทมหาชน จำกัด	26 ราย
รวม	7,858 ราย

สถานที่ที่น่าสนใจ

สำนักงานคณะกรรมการป้องกันและปราบปรามยาเสพติด สวนพญาไทภิรมย์ บ้านเชเวียร์
พิพิธภัณฑสถานแห่งชาติรามคำแหง พิพิธภัณฑสถานดาราศาสตร์ มหาวิทยาลัยธุรกิจบัณฑิตย์
สถานีโทรทัศน์กองทัพบกช่อง 5 วัดไผ่ตัน

ข้อมูลสถิติระดับแขวง

ลำดับที่	ชื่อแขวง	จำนวนประชากร			พื้นที่ (ตร.กม.)	ความหนาแน่น (คน/ตร.กม.)	จำนวนบ้าน
		รวม	ชาย	หญิง			
1	2	3	4	5	6	7	8
1	สามเสนใน	78,294	39,138	39,156	9.60	8,159.87	28,619
รวม		78,294	39,138	39,156	9.60	8,159.87	28,619

เขตธนบุรี (1015)

คำขวัญ "เมืองอนุสาวรีย์พระเจ้าตาก หลากถิ่นท่องเที่ยวงามตา วัดกัลยาณ์หลวงพ่อโต วัดบุคคโลพระพักตร์งาม

กราบไหว้พระเจ้าตากสินวัดอินทราาราม ลือนามงามอาชีพศิลป์ไทย"

ข้อมูลสถิติระดับเขต	
พื้นที่	8.55 ตร.กม.
จำนวนประชากร	139,573 คน
จำนวนสถาบันการศึกษา	54 แห่ง
จำนวนชุมชนแออัด	44 แห่ง
จำนวนวัด	25 แห่ง
จำนวนสถานีตำรวจนครบาล	5 แห่ง
จำนวนที่ทำการไปรษณีย์โทรเลข	2 แห่ง
จำนวนศูนย์บริการสาธารณสุข	3 แห่ง
จำนวนโรงพยาบาล	
-รัฐบาล	1 แห่ง
-เอกชน	3 แห่ง
-กรุงเทพมหานคร	-
จำนวนโรงแรม	3 แห่ง
จำนวนสวนสาธารณะ	30 แห่ง
จำนวนหมู่บ้านจัดสรร	-
ปริมาณขยะมูลฝอย	217.57 ตัน/วัน

ข้อมูลสถิติการจดทะเบียนการค้า	
ห้างหุ้นส่วนจำกัด	2,142 ราย
ห้างหุ้นส่วนนิติบุคคล	98 ราย
บริษัทจำกัด	1,505 ราย
บริษัทมหาชน จำกัด	3 ราย
รวม	3,748 ราย

สถานที่ที่น่าสนใจ	
วัดกัลยาณมิตร วัดขวางตากุ้งี วัดประจวบวงศาवास บ้านศิลป์ไทย วัดบุปผาราม	
มัสยิดบางหลวง (กุฎีขาว) ศาลสมเด็จพระเจ้าตากสินมหาราช (วัดอินทราาราม)	
พระบรมราชานุสาวรีย์สมเด็จพระเจ้าตากสินมหาราช หวีงชุมชนวัดบางไส้ไก่	
วงดนตรีไทยบ้านพายุโกศล (หลังวัดกัลยาณมิตร) พิพิธภัณฑ์บ้านสมเด็จพระเจ้าพระยา	

ข้อมูลสถิติระดับแขวง							
ลำดับที่	ชื่อแขวง	จำนวนประชากร			พื้นที่ (ตร.กม.)	ความหนาแน่น (คน/ตร.กม.)	จำนวนบ้าน
		รวม	ชาย	หญิง			
1	2	3	4	5	6	7	8
1	วัดกัลยาณ์	12,378	5,834	6,544	0.79	15,768.15	2,674
2	หิรัญบุรี	15,211	7,140	8,071	0.69	22,013.02	3,767
3	บางยี่เรือ	28,440	13,713	14,727	1.52	18,673.67	7,548
4	บุคคโล	21,070	10,057	11,013	1.21	17,413.22	6,495
5	ตลาดพลู	21,086	10,121	10,965	1.82	11,566.65	6,471
6	ดาวคะนอง	21,225	10,201	11,024	1.29	16,466.25	7,941
7	ท่าพระ	20,163	9,548	10,615	1.23	16,392.68	7,074
รวม		139,573	66,614	72,959	8.55	16,322.42	41,970

เขตบางกอกใหญ่ (1016)

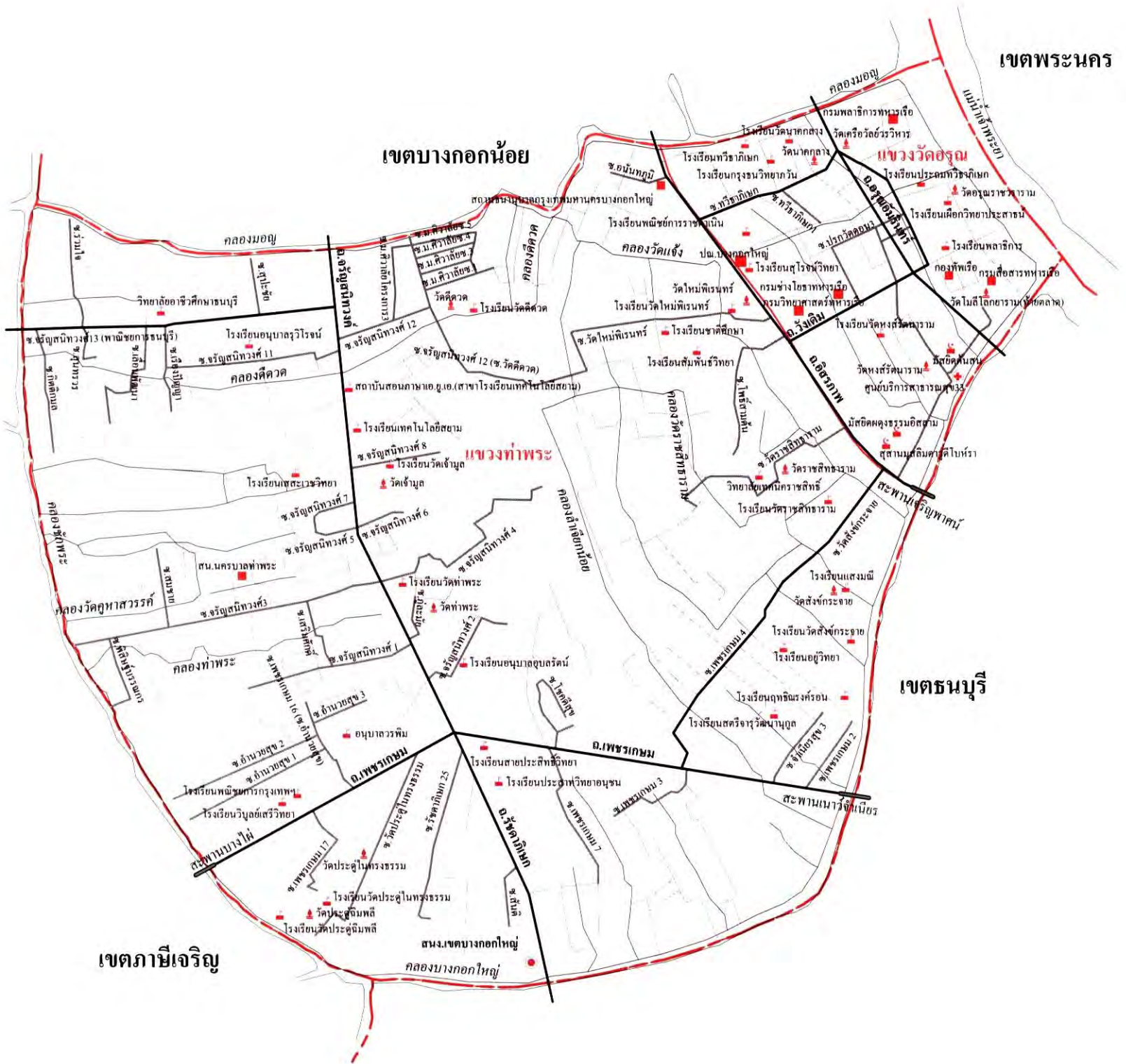
คำขวัญ "บางกอกใหญ่ เมืองหลวงไทยในอดีต ป้อมวิชัยประสิทธิ์ พระราชวังเดิม เถลิงพระนามพระเจ้ากรุงธน งามน่ายล พระปรางค์วัดอรุณ
เทิดพุทธคุณหลวงพ่อกษร นามขจรสมเด็จวัดพลับ เลิศกิตติศัพท์หลวงปู่โต๊ะวัดประดู่ งามน่ายลสองฝั่งคลองบางหลวง"

ข้อมูลสถิติระดับเขต	
พื้นที่	6.18 ตร.กม.
จำนวนประชากร	82,676 คน
จำนวนสถานับการศึกษา	38 แห่ง
จำนวนชุมชนแออัด	32 แห่ง
จำนวนวัด	14 แห่ง
จำนวนสถานีตำรวจนครบาล	2 แห่ง
จำนวนที่ทำการไปรษณีย์โทรเลข	2 แห่ง
จำนวนศูนย์บริการสาธารณสุข	1 แห่ง
จำนวนโรงพยาบาล	
-รัฐบาล	- แห่ง
-เอกชน	- แห่ง
-กรุงเทพมหานคร	- แห่ง
จำนวนโรงแรม	1 แห่ง
จำนวนสวนสาธารณะ	86 แห่ง
จำนวนหมู่บ้านจัดสรร	- แห่ง
ปริมาณขยะมูลฝอย	122.32 ตัน/วัน

ข้อมูลสถิติการจดทะเบียนการค้า	
ห้างหุ้นส่วนจำกัด	564 ราย
ห้างหุ้นส่วนนิติบุคคล	23 ราย
บริษัทจำกัด	957 ราย
บริษัทมหาชน จำกัด	1 ราย
รวม	1,545 ราย

สถานที่ที่น่าสนใจ	
วัดเครือวัลย์ วัดโมลีโลกยาราม วัดราชสิทธิาราม วัดหงส์รัตนาราม วัดใหม่พิเรนทร์	
วัดอรุณราชวราราม ฤๅณีเจริญพาศน์ ป้อมวิชัยประสิทธิ์ พระราชวังเดิม มัสยิดต้นสน	
คลองบางหลวง วัดสังข์กระจาย วัดประดู่ฉิมพลี	

ข้อมูลสถิติระดับแขวง							
ลำดับที่	ชื่อแขวง	จำนวนประชากร			พื้นที่ (ตร.กม.)	ความหนาแน่น (คน/ตร.กม.)	จำนวนบ้าน
		รวม	ชาย	หญิง			
1	2	3	4	5	6	7	8
1	วัดอรุณ	16,885	8,380	8,505	0.83	20,245.80	4,168
2	วัดท่าพระ	65,791	31,274	34,517	5.35	12,306.58	21,942
รวม		82,676	39,654	43,022	6.18	13,377.99	26,110



เขตภาษีเจริญ

เขตพระนคร

เขตบางกอกน้อย

เขตธนบุรี



0 0.15 0.3 0.45 0.6

กิโลเมตร

แผนที่เขตบางกอกใหญ่ (1016)

เขตห้วยขวาง (1017)

คำขวัญ "วัดพระราม9 อารามหลวงงามคู่เขต ศูนย์วัฒนธรรมประเทศคู่สมัย โครงการบ่อน้ำบาด รดไฟฟ้าก้าวไกล
ย่านนี้ไซ้ร้ นามห้วยขวาง ศูนย์กลางเมือง"

ข้อมูลสถิติระดับเขต	
พื้นที่	15.03 ตร.กม.
จำนวนประชากร	76,452 คน
จำนวนสถาบันการศึกษา	25 แห่ง
จำนวนชุมชนแออัด	21 แห่ง
จำนวนวัด	3 แห่ง
จำนวนสถานีตำรวจนครบาล	1 แห่ง
จำนวนที่ทำกาารไปรษณีย์โทรเลข	3 แห่ง
จำนวนศูนย์บริการสาธารณสุข	2 แห่ง
จำนวนโรงพยาบาล	2
-รัฐบาล	1 แห่ง
-เอกชน	8 แห่ง
-กรุงเทพมหานคร	- แห่ง
จำนวนโรงแรม	16 แห่ง
จำนวนสวนสาธารณะ	26 แห่ง
จำนวนหมู่บ้านจัดสรร	- แห่ง
ปริมาณขยะมูลฝอย	186.20 ตัน/วัน

ข้อมูลสถิติการจดทะเบียนการค้า	
ห้างหุ้นส่วนจำกัด	2,778 ราย
ห้างหุ้นส่วนนิติบุคคล	26 ราย
บริษัทจำกัด	7,605 ราย
บริษัทมหาชน จำกัด	55 ราย
รวม	10,464 ราย

สถานที่ที่น่าสนใจ	
วัดพระราม9กาญจนาภิเษก	องค์การสื่อสารมวลชนแห่งประเทศไทยช่อง 9 หอศิลป์ศาลา
ศูนย์วัฒนธรรมแห่งประเทศไทย	สถานีวิทยุโทรทัศน์แห่งประเทศไทยช่อง 11 ศาลาโทรศู
โรงละครกรุงเทพ	องค์การรถไฟฟ้ามหานคร วัดอุทัยธาราม พิพิธภัณฑ์นาฬิกาโบราณ

ข้อมูลสถิติระดับแขวง							
ลำดับที่	ชื่อแขวง	จำนวนประชากร			พื้นที่ (ตร.กม.)	ความหนาแน่น (คน/ตร.กม.)	จำนวนบ้าน
		รวม	ชาย	หญิง			
1	2	3	4	5	6	7	8
1	ห้วยขวาง	21,551	10,005	11,546	5.34	4,034.26	8,726
2	บางกระบือ	17,317	8,373	8,944	5.41	3,202.11	9,879
3	สามเสนนอก	37,584	17,383	20,201	4.28	8,775.16	14,244
รวม		76,452	35,761	40,691	15.03	5,085.61	32,849

เขตคลองสาน (1018)

คำขวัญ "ถิ่นวัดโบราณ อุทยานสมเด็จพระเจ้าตากสินมหาราช อนุสาวรีย์พระเจ้าตาก"

ข้อมูลสถิติระดับเขต

พื้นที่	6.05 ตร.กม.
จำนวนประชากร	89,200 คน
จำนวนสถาบันการศึกษา	25 แห่ง
จำนวนชุมชนแออัด	34 แห่ง
จำนวนวัด	8 แห่ง
จำนวนสถานีตำรวจนครบาล	3 แห่ง
จำนวนที่ทำการไปรษณีย์โทรเลข	1 แห่ง
จำนวนศูนย์บริการสาธารณสุข	1 แห่ง
จำนวนโรงพยาบาล	
-รัฐบาล	2 แห่ง
-เอกชน	2 แห่ง
-กรุงเทพมหานคร	1 แห่ง
จำนวนโรงแรม	5 แห่ง
จำนวนสวนสาธารณะ	34 แห่ง
จำนวนหมู่บ้านจัดสรร	- แห่ง
ปริมาณขยะมูลฝอย	161.16 ตัน/วัน

ข้อมูลสถิติการจดทะเบียนการค้า

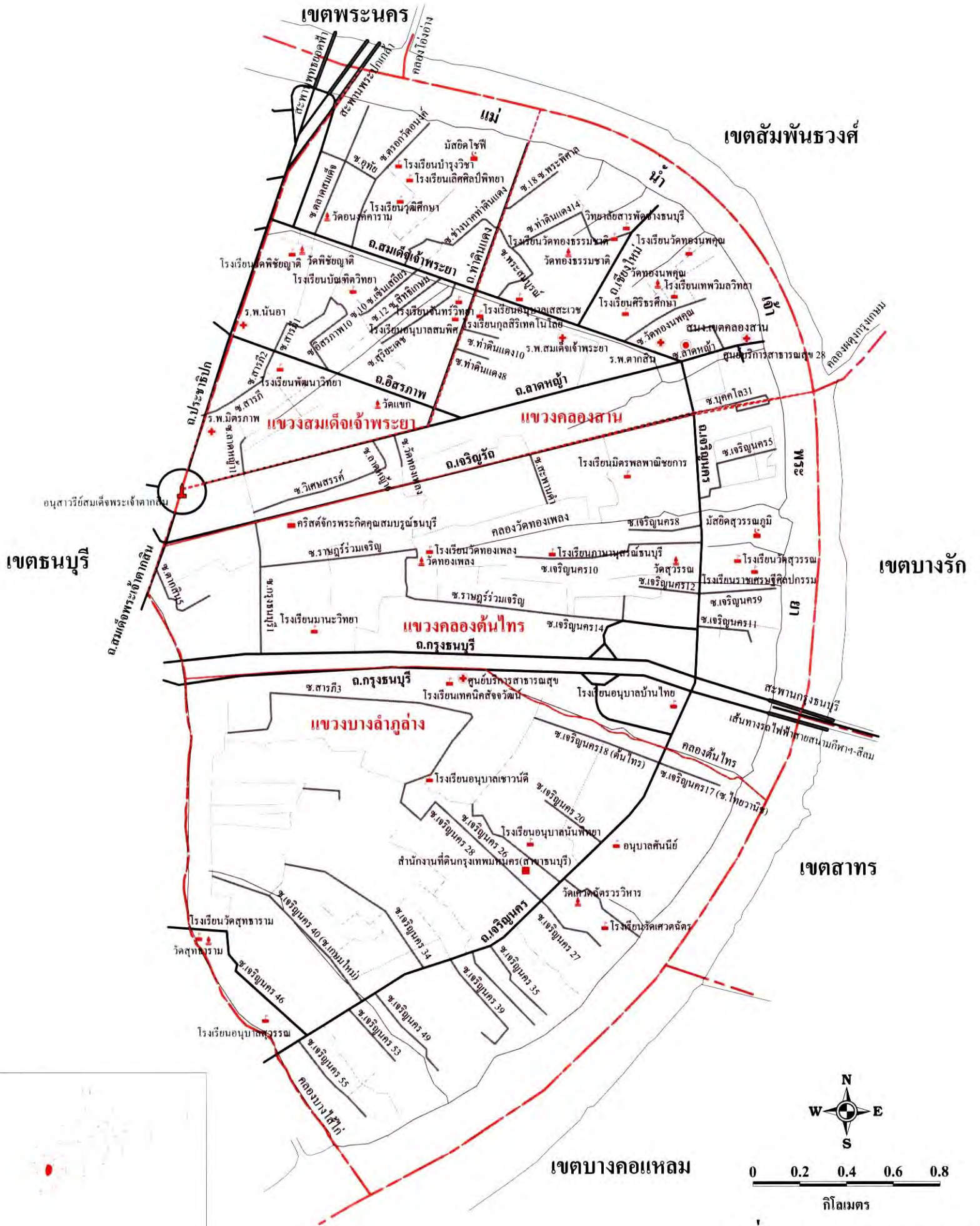
ห้างหุ้นส่วนจำกัด	1,874 ราย
ห้างหุ้นส่วนนิติบุคคล	88 ราย
บริษัทจำกัด	2,119 ราย
บริษัทมหาชน จำกัด	4 ราย
รวม	4,085 ราย

สถานที่ที่น่าสนใจ

วัดทองธรรมชาติ วัดพิชโยนิเจดีย์ วัดอนงคาราม บ้านพาทย์กุล วัดทองนพคุณ
อุทยานเฉลิมพระเกียรติสมเด็จพระศรีนครินทร์ราชชนนี ป้อมป้องกันจามิตร
โรงพยาบาลตากสิน โรงพยาบาลสมเด็จพระเจ้าพระยา เสาธงชัยญาติ ศาลเจ้ากวนอู
พระบรมราชานุสาวรีย์สมเด็จพระเจ้าตากสินมหาราช (วงเวียนใหญ่) โรงแรมพณินชูลำ
สมาคมเผยแผ่พุทธธรรม "เด็กท่า" จินนเกาะ

ข้อมูลสถิติระดับแขวง

ลำดับที่	ชื่อแขวง	จำนวนประชากร			พื้นที่ (ตร.กม.)	ความหนาแน่น (คน/ตร.กม.)	จำนวนบ้าน
		รวม	ชาย	หญิง			
1	2	3	4	5	6	7	8
1	สมเด็จพระเจ้าพระยา	18,670	9,020	9,650	1.32	14,176.16	5,081
2	คลองสาน	18,132	8,635	9,497	0.73	24,940.85	5,731
3	บางลำภูล่าง	29,760	14,212	15,548	2.23	13,321.40	9,466
4	คลองตันใต้	22,638	10,500	12,138	1.77	12,768.19	7,798
รวม		89,200	42,367	46,833	6.05	14,741.37	28,076



แผนที่เขตคลองสาน (1018)

เขตคลังชั้น (1019)

คำขวัญ "คู่นานลอยฟ้า พาสู่คลังชั้น เขตชั้นฟ้าไม่งาม ตลาดน้ำขึ้นชื่อ เลื่องลือประเพณีซึกพระ"

ข้อมูลสถิติระดับเขต	
พื้นที่	29.48 ตร.กม.
จำนวนประชากร	104,680 คน
จำนวนสถาบันการศึกษา	39 แห่ง
จำนวนชุมชนแออัด	5 แห่ง
จำนวนวัด	29 แห่ง
จำนวนสถานีตำรวจนครบาล	1 แห่ง
จำนวนที่ทำการไปรษณีย์โทรเลข	1 แห่ง
จำนวนศูนย์บริการสาธารณสุข	1 แห่ง
จำนวนโรงพยาบาล	1
-รัฐบาล	1 แห่ง
-เอกชน	- แห่ง
-กรุงเทพมหานคร	- แห่ง
จำนวนโรงแรม	- แห่ง
จำนวนสวนสาธารณะ	45 แห่ง
จำนวนหมู่บ้านจัดสรร	1 แห่ง
ปริมาณขยะมูลฝอย	111.06 ตัน/วัน

ข้อมูลสถิติการจดทะเบียนการค้า	
ห้างหุ้นส่วนจำกัด	642 ราย
ห้างหุ้นส่วนนิติบุคคล	11 ราย
บริษัทจำกัด	1,486 ราย
บริษัทมหาชน จำกัด	2 ราย
รวม	2,141 ราย



สถานที่ที่มีส่วนใจ	
วัดเกาะ วัดรัชฎาธิฐาน วัดไถ่เตี้ย วัดคลังชั้น ศูนย์มานุษยวิทยาสิรินธร วัดจำปา	
วัดสะพาน วัดชัยพฤกษมาลาธาราวรวิหาร วัดอินทราวาส บ้านจักรยาน ตลาดน้ำคลังชั้น	

ข้อมูลสถิติระดับแขวง							
ลำดับที่	ชื่อแขวง	จำนวนประชากร			พื้นที่ (ตร.กม.)	ความหนาแน่น (คน/ตร.กม.)	จำนวนบ้าน
		รวม	ชาย	หญิง			
1	2	3	4	5	6	7	8
1	คลองซึกพระ	11,294	5,385	5,909	1.25	9,027.98	4,151
2	คลังชั้น	28,240	13,514	14,726	5.18	5,448.58	8,898
3	ฉิมพลี	24,628	11,720	12,908	7.34	3,356.23	7,635
4	บางพรม	14,225	6,825	7,400	4.25	3,344.70	3,840
5	บางระมาด	16,691	7,994	8,697	8.54	1,954.68	5,296
6	บางซือกหนึ่ง	9,602	4,559	5,043	2.92	3,294.00	2,842
รวม		104,680	49,997	54,683	29.48	3,551.00	32,662

จ.นนทบุรี



เขตภาษีเจริญ



แผนที่เขตคลังจีน (1019)

เขตบางกอกน้อย (1020)

คำขวัญ "สมเด็จพระโต้วัดระฆัง วังหลังตั้งอยู่ อยู่เรือพระราชพิธี สถานีรถไฟ คลองใหญ่มีชื่อ เลื่องลือเครื่องลงหิน

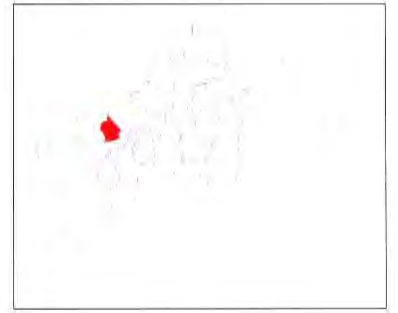
นามระบิลช่างหล่อ งามละออวัดวา"

ข้อมูลสถิติระดับเขต	
พื้นที่	11,94 ตร.กม.
จำนวนประชากร	135,944 คน
จำนวนสถาบันการศึกษา	52 แห่ง
จำนวนชุมชนแออัด	32 แห่ง
จำนวนวัด	32 แห่ง
จำนวนสถานีตำรวจนครบาล	4 แห่ง
จำนวนที่ทำกาารไปรษณีย์โทรเลข	2 แห่ง
จำนวนศูนย์บริการสาธารณสุข	1 แห่ง
จำนวนโรงพยาบาล	
-รัฐบาล	2 แห่ง
-เอกชน	3 แห่ง
-กรุงเทพมหานคร	- แห่ง
จำนวนโรงแรม	4 แห่ง
จำนวนสวนสาธารณะ	50 แห่ง
จำนวนหมู่บ้านจัดสรร	1 แห่ง
ปริมาณขยะมูลฝอย	217.57 ตัน/วัน

ข้อมูลสถิติการจดทะเบียนการค้า	
ห้างหุ้นส่วนจำกัด	811 ราย
ห้างหุ้นส่วนนิติบุคคล	56 ราย
บริษัทจำกัด	1,986 ราย
บริษัทมหาชน จำกัด	4 ราย
รวม	2,857 ราย

สถานที่ที่น่าสนใจ	
วัดชินวราราม วัดอมรินทราราม วัดสุวรรณาราม วัดคูสิดาราม วัดระฆังโฆสิตาราม	
คลองบางกอกน้อย พิพิธภัณฑ์สถานแห่งชาติเรือพระราชพิธี พิพิธภัณฑ์ศิริราช วัดไชยทิศ	
แหล่งทำขนมลงหินบ้านบุ (เจริญสมิทวงศ์ซอย 32) โรงพยาบาลศิริราช สถานีรถไฟธนบุรี	
วัดนายโรง วัดภาวนาภิรัตาราม วัดสุวรรณคีรี วัดป่าเชิงเลน บ้านช่างหล่อ ชุมชนบ้านบุ	
ตรอกมะตูม	

ข้อมูลสถิติระดับแขวง							
ลำดับที่	ชื่อแขวง	จำนวนประชากร			พื้นที่ (ตร.กม.)	ความหนาแน่น (คน/ตร.กม.)	จำนวนบ้าน
		รวม	ชาย	หญิง			
1	2	3	4	5	6	7	8
1	ศิริราช	20,823	10,312	10,511	1.26	16,552.46	4,328
2	บ้านช่างหล่อ	41,107	19,976	21,131	2.08	19,801.06	11,260
3	บางขุนนนท์	10,549	4,918	5,631	1.49	7,070.38	3,709
4	บางขุนศรี	40,252	18,747	21,505	4.36	9,232.11	12,862
5	อรุณอัมรินทร์	23,213	10,810	12,403	2.76	8,416.61	11,237
รวม		135,944	64,763	71,181	11.94	11,381.78	43,396



0 0.4 0.8 1.2 1.6

กิโลเมตร

แผนที่เขตบางกอกน้อย (1020)

เขตบางขุนเทียน (1021)

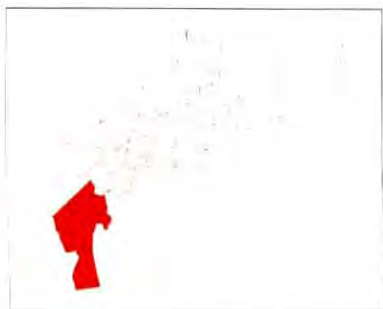
คำขวัญ "ศูนย์อุตสาหกรรมใหญ่ หลวงปู่ไป่ วัดกำแพง แหล่งตำนานพระเจ้าเสือ เหลือเชื้อทะเลงาม ตามโครงการพระราชดำริ
งามไม่มีที่ติสาวรามัญ ระเบิดลือลั่นกึ่งกุลา ชาวประชารำลือ นี้แหละคือ บางขุนเทียน"

ข้อมูลสถิติระดับเขต	
พื้นที่	120.69 ตร.กม.
จำนวนประชากร	127,697 คน
จำนวนสถานับการศึกษา	34 แห่ง
จำนวนชุมชนแออัด	6 แห่ง
จำนวนวัด	14 แห่ง
จำนวนสถานีตำรวจนครบาล	2 แห่ง
จำนวนที่ทำการไปรษณีย์โทรเลข	- แห่ง
จำนวนศูนย์บริการสาธารณสุข	1 แห่ง
จำนวนโรงพยาบาล	
-รัฐบาล	- แห่ง
-เอกชน	3 แห่ง
-กรุงเทพมหานคร	- แห่ง
จำนวนโรงแรม	- แห่ง
จำนวนสวนสาธารณะ	34 แห่ง
จำนวนหมู่บ้านจัดสรร	10 แห่ง
ปริมาณขยะมูลฝอย	199.66 ตัน/วัน

ข้อมูลสถิติการจดทะเบียนการค้า	
ห้างหุ้นส่วนจำกัด	1,331 ราย
ห้างหุ้นส่วนนิติบุคคล	32 ราย
บริษัทจำกัด	2,837 ราย
บริษัทมหาชน จำกัด	5 ราย
รวม	4,205 ราย

สถานที่ที่น่าสนใจ	
วัดกก วัดบางกระดี วัดท่าข้าม วัดบัวตัน วัดประทีปพิศล ป่าชายเลน (บางขุนเทียน)	
พิพิธภัณฑ์ภูมิปัญญาชาวบ้าน ศูนย์ศิลปวัฒนธรรมมอญบางกระดี วัดหัวกระบือ วัดกำแพง	
พระตำหนักพลเรือเอกพระเจ้าบรมวงศ์เธอกรมหลวงชุมพรเขตอุดมศักดิ์ วัดพรหมรังษี	

ข้อมูลสถิติระดับแขวง							
ลำดับที่	ชื่อแขวง	จำนวนประชากร			พื้นที่ (ตร.กม.)	ความหนาแน่น (คน/ตร.กม.)	จำนวนบ้าน
		รวม	ชาย	หญิง			
1	2	3	4	5	6	7	8
1	ท่าข้าม	37,080	17,899	19,181	84.71	437.72	16,368
2	สามค้ำ	90,617	43,485	47,132	35.98	2,518.89	33,310
รวม		127,697	61,384	66,313	120.69	1,058.08	49,678



แผนที่เขตบางขุนเทียน (1021)

เขตภาษีเจริญ (1022)

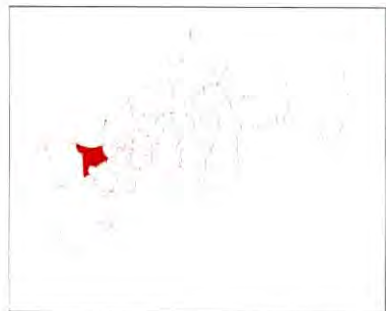
คำขวัญ คำขวัญ "हेพระธาตุวิคิตนางชี บารมีหลวงพ่อดปากน้ำ ศิลปกรรมอารามมากมี ศาลขุนด่านเจ้าพ่อเสือ
เกื้อหนุนความดี เขตชั้นนอกที่...ภาษีเจริญ"

ข้อมูลสถิติระดับเขต	
พื้นที่	17.83 ตร.กม.
จำนวนประชากร	137,473 คน
จำนวนสถานบันการศึกษา	48 แห่ง
จำนวนชุมชนแออัด	33 แห่ง
จำนวนวัด	27 แห่ง
จำนวนสถานีตำรวจนครบาล	4 แห่ง
จำนวนที่ทำการไปรษณีย์โทรเลข	1 แห่ง
จำนวนศูนย์บริการสาธารณสุข	2 แห่ง
จำนวนโรงพยาบาล	
-รัฐบาล	- แห่ง
-เอกชน	3 แห่ง
-กรุงเทพมหานคร	- แห่ง
จำนวนโรงแรม	- แห่ง
จำนวนสวนสาธารณะ	80 แห่ง
จำนวนหมู่บ้านจัดสรร	4 แห่ง
ปริมาณขยะมูลฝอย	193.04 ตัน/วัน

ข้อมูลสถิติการจดทะเบียนการค้า	
ห้างหุ้นส่วนจำกัด	979 ราย
ห้างหุ้นส่วนนิติบุคคล	38 ราย
บริษัทจำกัด	1,709 ราย
บริษัทมหาชน จำกัด	2 ราย
รวม	2,728 ราย

สถานที่ที่นำเสนอ	
วัดคูหาสวรรค์	วัดนางชีโชติการาม วัดอัปสรสวรรค์ วัดปากน้ำภาษีเจริญ วัดนวลนรดิศ
วัดจันทร์ประดิษฐาราม	สถานสงเคราะห์คนชราบ้านบางแค วัดนิมมานรดี ศาลเจ้าพ่อเสือ
วัดทองศาลางาม	

ข้อมูลสถิติระดับแขวง							
ลำดับที่	ชื่อแขวง	จำนวนประชากร			พื้นที่ (ตร.กม.)	ความหนาแน่น (คน/ตร.กม.)	จำนวนบ้าน
		รวม	ชาย	หญิง			
1	2	3	4	5	6	7	8
1	บางหว้า	39,586	18,968	20,618	5.11	7,754.36	13,181
2	บางด้วน	31,702	15,223	16,479	2.51	12,610.18	8,331
3	บางจาก	7,744	3,650	4,094	1.39	5,555.24	2,412
4	บางแกว	21,051	9,959	11,092	3.02	6,965.92	7,278
5	คลองขวาง	10,014	4,729	5,285	2.99	3,346.93	3,257
6	ปากคลองภาษีเจริญ	20,186	9,582	10,604	1.90	10,635.41	6,836
7	คูหาสวรรค์	7,190	3,478	3,712	0.91	7,909.79	1,842
รวม		137,473	65,589	71,884	17.83	7,708.48	43,137



แผนที่เขตภาษีเจริญ (1022)

เขตหนองแขม (1023)

คำขวัญ " ถิ่นฟูเฟื่อง แดนกล้วยไม้ งามหลากหลายพุทธรักษา ยอดวิชาสำนักคาบทุทไธสวรรย์ "

ข้อมูลสถิติระดับเขต

พื้นที่	35.83 ตร.กม.
จำนวนประชากร	125,545 คน
จำนวนสถาบันการศึกษา	26 แห่ง
จำนวนชุมชนแออัด	5 แห่ง
จำนวนวัด	7 แห่ง
จำนวนสถานีตำรวจนครบาล	2 แห่ง
จำนวนที่ทำการไปรษณีย์โทรเลข	1 แห่ง
จำนวนศูนย์บริการสาธารณสุข	1 แห่ง
จำนวนโรงพยาบาล	
-รัฐบาล	1 แห่ง
-เอกชน	1 แห่ง
-กรุงเทพมหานคร	1 แห่ง
จำนวนโรงแรม	- แห่ง
จำนวนสวนสาธารณะ	37 แห่ง
จำนวนหมู่บ้านจัดสรร	5 แห่ง
ปริมาณขยะมูลฝอย	201.45 ตัน/วัน

ข้อมูลสถิติการจดทะเบียนการค้า

ห้างหุ้นส่วนจำกัด	945 ราย
ห้างหุ้นส่วนนิติบุคคล	10 ราย
บริษัทจำกัด	1,586 ราย
บริษัทมหาชน จำกัด	3 ราย
รวม	2,544 ราย

สถานที่ที่น่าสนใจ

วัดอุดมรังสี สถานีโทรทัศน์ไทยทีวีช่อง 3 เรือจำลอง สวนผักปลอดสารพิษวัดศรีนวล
โรงเรียนสำนักคาบทุทไธสวรรย์ วัดหนองแขม วัดหลักสาม วัดทองเนียม สวนกล้วยไม้
วัดศรีนวลธรรมวิมล วัดไม้เลื้อย สวนพุทธรักษ์ ฟาร์มจระเข้เลือกคลองภาษีเจริญฝั่งใต้

ข้อมูลสถิติระดับแขวง

ลำดับที่	ชื่อแขวง	จำนวนประชากร			พื้นที่ (ตร.กม.)	ความหนาแน่น (คน/ตร.กม.)	จำนวนบ้าน
		รวม	ชาย	หญิง			
1	2	3	4	5	6	7	8
1	หนองแขม	56,033	26,477	29,556	18.79	2,982.22	18,077
2	หนองค้างพลู	69,512	32,884	36,628	17.04	4,080.30	24,974
รวม		125,545	59,361	66,184	35.83	3,504.40	43,051

จังหวัดนครปฐม

จังหวัดสมุทรสาคร

เขตทวีวัฒนา

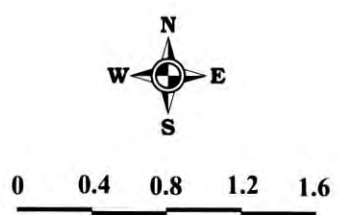
คลองบางไผ่

แขวงหนองค้างพุด

แขวงหนองแขม

เขตบางบอน

เขตบางแค



แผนที่เขตหนองแขม (1023)

เขตราชบุรีบูรณะ (1024)

คำขวัญ "ราษฎร์รัฐร่วมใจ ชมสมนไพรในเมืองลือเลื่อง ภาคเกษตรกรรมก้าวล้ำภาคอุตสาหกรรม เนรมิตจิตกรรมฝาผนัง
เกจิคลังหลวงปู่โม้-หลวงปู่พริ้ง ศักดิ์สิทธิ์ยิ่งหลวงพ่อกินแดง เชิญชิมแหล่งอาหารหลากหลาย"

ข้อมูลสถิติระดับเขต	
พื้นที่	15.78 ตร.กม.
จำนวนประชากร	95,041 คน
จำนวนสถาบันการศึกษา	29 แห่ง
จำนวนชุมชนแออัด	28 แห่ง
จำนวนวัด	7 แห่ง
จำนวนสถานีตำรวจนครบาล	2 แห่ง
จำนวนที่ทำการไปรษณีย์โทรเลข	2 แห่ง
จำนวนศูนย์บริการสาธารณสุข	2 แห่ง
จำนวนโรงพยาบาล	
-รัฐบาล	- แห่ง
-เอกชน	4 แห่ง
-กรุงเทพมหานคร	- แห่ง
จำนวนโรงแรม	2 แห่ง
จำนวนสวนสาธารณะ	35 แห่ง
จำนวนหมู่บ้านจัดสรร	1 แห่ง
ปริมาณขยะมูลฝอย	162.96 ตัน/วัน

ข้อมูลสถิติการจดทะเบียนการค้า	
ห้างหุ้นส่วนจำกัด	1,572 ราย
ห้างหุ้นส่วนนิติบุคคล	21 ราย
บริษัทจำกัด	1,419 ราย
บริษัทมหาชน จำกัด	5 ราย
รวม	3,017 ราย

สถานที่ที่นับเสนาเมือง	
วัดแจรงร้อน วัดบางปะกอก วัดประเสริฐสุขท้าวาส วัดหลวงพ่อกินแดง วัดสน	
สวนสาธารณะเฉลิมพระเกียรติ 6 รอบพระชนมพรรษาฝั่งธนบุรี สวนสมนไพร	
โรงเรียนรัตนจินะอุทิศ (หมายรุกคน) ศูนย์นันทนาการชุมชนสะพานพระราม 9	
สำนักงานใหญ่ธนาคารกสิกรไทย	

ข้อมูลสถิติระดับแขวง							
ลำดับที่	ชื่อแขวง	จำนวนประชากร			พื้นที่ (ตร.กม.)	ความหนาแน่น (คน/ตร.กม.)	จำนวนบ้าน
		รวม	ชาย	หญิง			
1	2	3	4	5	6	7	8
1	ราชบุรีบูรณะ	39,408	18,817	20,591	6.72	5,867.78	12,799
2	บางปะกอก	55,633	27,203	28,430	9.07	6,136.44	19,211
รวม		95,041	46,020	49,021	15.78	6,022.11	32,010

เขตบางพลัด (1025)

คำขวัญ "พระเชกข์ค้ำถ้ำค่า แข่งเรือพายเจ้าพระยา งามสง่าพระราม 8"

ข้อมูลสถิติระดับเขต

พื้นที่	11.36 ตร.กม.
จำนวนประชากร	110,331 คน
จำนวนสถาบันการศึกษา	42 แห่ง
จำนวนชุมชนแออัด	40 แห่ง
จำนวนวัด	23 แห่ง
จำนวนสถานีตำรวจนครบาล	2 แห่ง
จำนวนที่ทำการไปรษณีย์โทรเลข	1 แห่ง
จำนวนศูนย์บริการสาธารณสุข	- แห่ง
จำนวนโรงพยาบาล	
-รัฐบาล	- แห่ง
-เอกชน	3 แห่ง
-กรุงเทพมหานคร	- แห่ง
จำนวนโรงแรม	9 แห่ง
จำนวนสวนสาธารณะ	21 แห่ง
จำนวนหมู่บ้านจัดสรร	- แห่ง
ปริมาณขยะมูลฝอย	175.63 ตัน/วัน

ข้อมูลสถิติการจดทะเบียนการค้า


ห้างหุ้นส่วนจำกัด	793 ราย
ห้างหุ้นส่วนนิติบุคคล	9 ราย
บริษัทจำกัด	2,416 ราย
บริษัทมหาชน จำกัด	5 ราย
รวม	3,223 ราย

สถานที่ที่น่าสนใจ

วัดกฤษณบดี วัดบรมมงคลราชวรวิหาร วัดกาญจรังษี วัดกนิษฐา วัดบางซึกัน
 วัดดุสิตาราม วัดอาวุธวิกสิตาราม มัสยิดบางอ้อ สะพานกรุงธน สะพานพระราม 8
 ศูนย์ฝึกอาชีพวัดเทพาทร

ข้อมูลสถิติระดับแขวง

ลำดับที่	ชื่อแขวง	จำนวนประชากร			พื้นที่ (ตร.กม.)	ความหนาแน่น (คน/ตร.กม.)	จำนวนบ้าน
		รวม	ชาย	หญิง			
1	2	3	4	5	6	7	8
1	บางพลัด	29,595	13,960	15,635	3.30	8,979.07	8,831
2	บางอ้อ	28,816	13,519	15,297	2.85	10,125.09	9,308
3	บางบำหรุ	20,579	9,372	11,207	2.33	8,824.61	8,498
4	บางซึกัน	31,341	14,938	16,403	2.89	10,859.67	9,452
รวม		110,331	51,789	58,542	11.36	9,712.24	36,089



0 0.3 0.6 0.9 1.2

กิโลเมตร

แผนที่เขตบางพลัด (1025)

เขตดินแดง (1026)

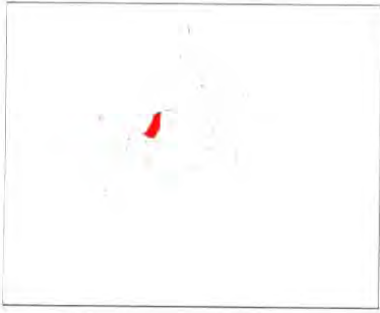
คำขวัญ "แหล่งทะเลหมอกชมชน คนกระทรวงแรงงาน ศูนย์ศึกษาวิชาการ ตึกตระหง่าน กทม. สนามประลองไทย-ญี่ปุ่น สนับสนุนการกีฬา
มีอุโมงค์ ทางด่วน รถไฟฟ้า ถัดนี้หน้าคือดินแดง"

ข้อมูลสถิติระดับเขต	
พื้นที่	8.35 ตร.กม.
จำนวนประชากร	147,398 คน
จำนวนสถานับการศึกษา	32 แห่ง
จำนวนชุมชนแออัด	5 แห่ง
จำนวนวัด	2 แห่ง
จำนวนสถานีตำรวจนครบาล	3 แห่ง
จำนวนที่ทำการไปรษณีย์โทรเลข	3 แห่ง
จำนวนศูนย์บริการสาธารณสุข	2 แห่ง
จำนวนโรงพยาบาล	
-รัฐบาล	- แห่ง
-เอกชน	1 แห่ง
-กรุงเทพมหานคร	- แห่ง
จำนวนโรงแรม	8 แห่ง
จำนวนสวนสาธารณะ	51 แห่ง
จำนวนหมู่บ้านจัดสรร	3 แห่ง
ปริมาณขยะมูลฝอย	263.68 ตัน/วัน

ข้อมูลสถิติการจดทะเบียนการค้า	
ห้างหุ้นส่วนจำกัด	1,035 ราย
ห้างหุ้นส่วนนิติบุคคล	4 ราย
บริษัทจำกัด	3,659 ราย
บริษัทมหาชน จำกัด	5 ราย
รวม	4,703 ราย

สถานที่ที่น่าสนใจ	
ศูนย์เยาวชนกรุงเทพมหานคร (ไทย - ญี่ปุ่น) สถาบันพัฒนาฝีมือแห่งชาติ	
วิทยาลัยป้องกันราชอาณาจักร สถานทูตสาธารณรัฐประชาชนจีน วัดพรหมวงศาราม	
ศาลาว่าการกรุงเทพมหานคร 2 โบสถ์แม่พระฟาติมา (ดินแดง) วัดกุนนทีรุทธาราม	

ข้อมูลสถิติระดับแขวง							
ลำดับที่	ชื่อแขวง	จำนวนประชากร			พื้นที่ (ตร.กม.)	ความหนาแน่น (คน/ตร.กม.)	จำนวนบ้าน
		รวม	ชาย	หญิง			
1	2	3	4	5	6	7	8
1	ดินแดง	147,398	69,903	77,495	8.35	17,644.00	47,098
รวม		147,398	69,903	77,495	8.35	17,644.00	47,098



แผนที่เขตดินแดง (1026)

เขตบึงกุ่ม (1027)

คำขวัญ "บึงกุ่มงาม สวนน้ำใหญ่ แหล่งพักอาศัย ประชากรร่วมใจพัฒนา"

ข้อมูลสถิติระดับเขต	
พื้นที่	24.31 ตร.กม.
จำนวนประชากร	138,340 คน
จำนวนสถานศึกษา	36 แห่ง
จำนวนชุมชนแออัด	18 แห่ง
จำนวนวัด	4 แห่ง
จำนวนสถานีตำรวจนครบาล	3 แห่ง
จำนวนที่ทำการไปรษณีย์โทรเลข	2 แห่ง
จำนวนศูนย์บริการสาธารณสุข	2 แห่ง
จำนวนโรงพยาบาล	
-รัฐบาล	1 แห่ง
-เอกชน	1 แห่ง
-กรุงเทพมหานคร	- แห่ง
จำนวนโรงแรม	- แห่ง
จำนวนสวนสาธารณะ	43 แห่ง
จำนวนหมู่บ้านจัดสรร	16 แห่ง
ปริมาณขยะมูลฝอย	156.09 ตัน/วัน

ข้อมูลสถิติการจดทะเบียนการค้า	
ห้างหุ้นส่วนจำกัด	2,339 ราย
ห้างหุ้นส่วนนิติบุคคล	13 ราย
บริษัทจำกัด	3,675 ราย
บริษัทมหาชน จำกัด	1 ราย
รวม	6,028 ราย

สถานที่ที่น่าสนใจ
วัดนวลจันทร์ วัดบางเตย วัดสุวรรณประสิทธิ์ สวนเสรีไทย บึงสำราญ บ้านก้ามปู สวนสาธารณะริมทะเลสาบการเคหะแห่งชาติ (สวนเฉลิมพระเกียรติ) แปลงสาธิตเกษตร พิพิธภัณฑ์เสรีไทยอนุสรณ์


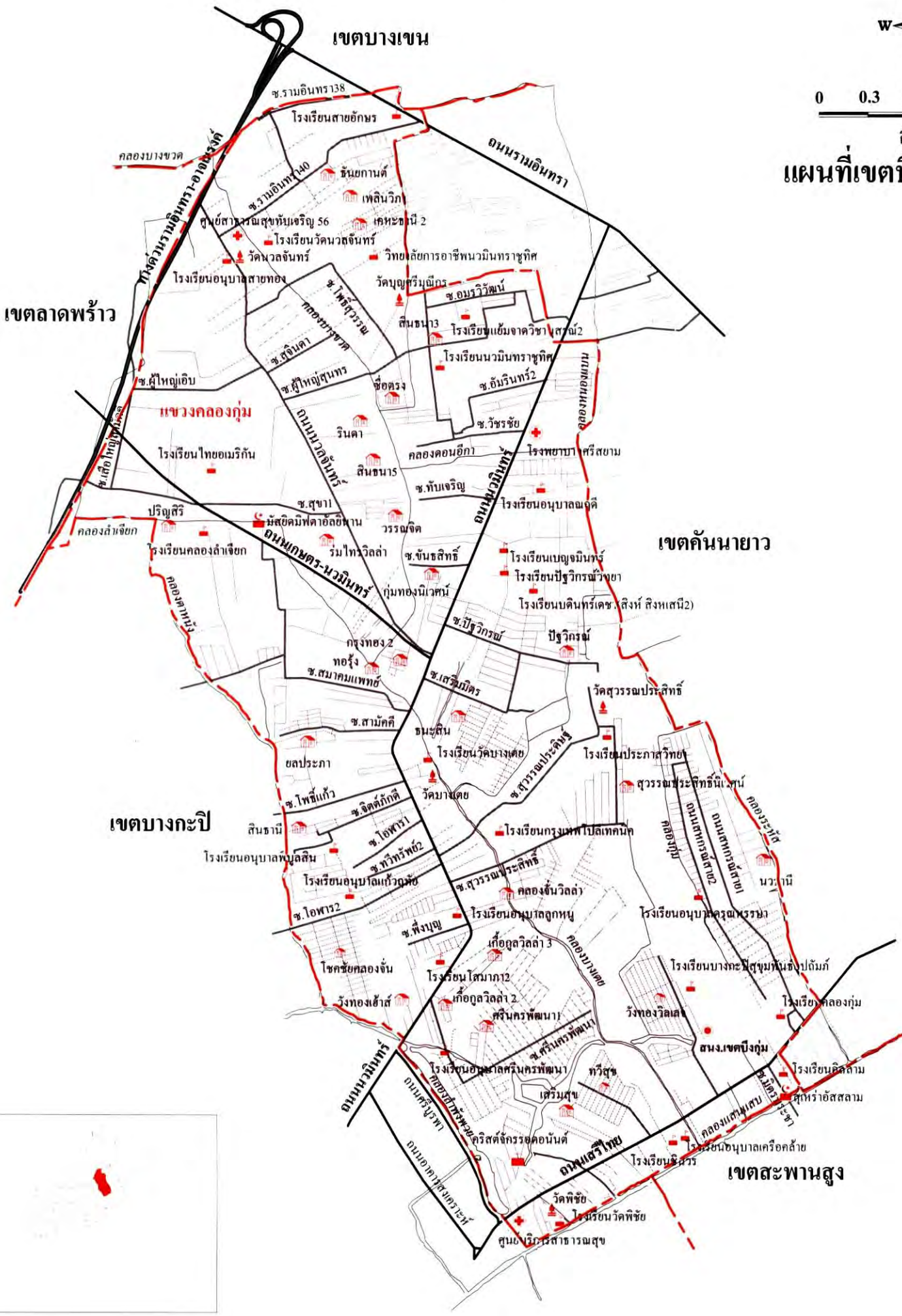
ข้อมูลสถิติระดับแขวง							
ลำดับที่	ชื่อแขวง	จำนวนประชากร			พื้นที่ (ตร.กม.)	ความหนาแน่น (คน/ตร.กม.)	จำนวนบ้าน
		รวม	ชาย	หญิง			
1	2	3	4	5	6	7	8
1	คลองกุ่ม	138,340	64,409	73,931	24.31	5,690.43	49,846
รวม		138,340	64,409	73,931	24.31	5,690.43	49,846



0 0.3 0.6 0.9 1.2

กิโลเมตร

แผนที่เขตบึงกุ่ม (1027)



เขตสาทร (1028)

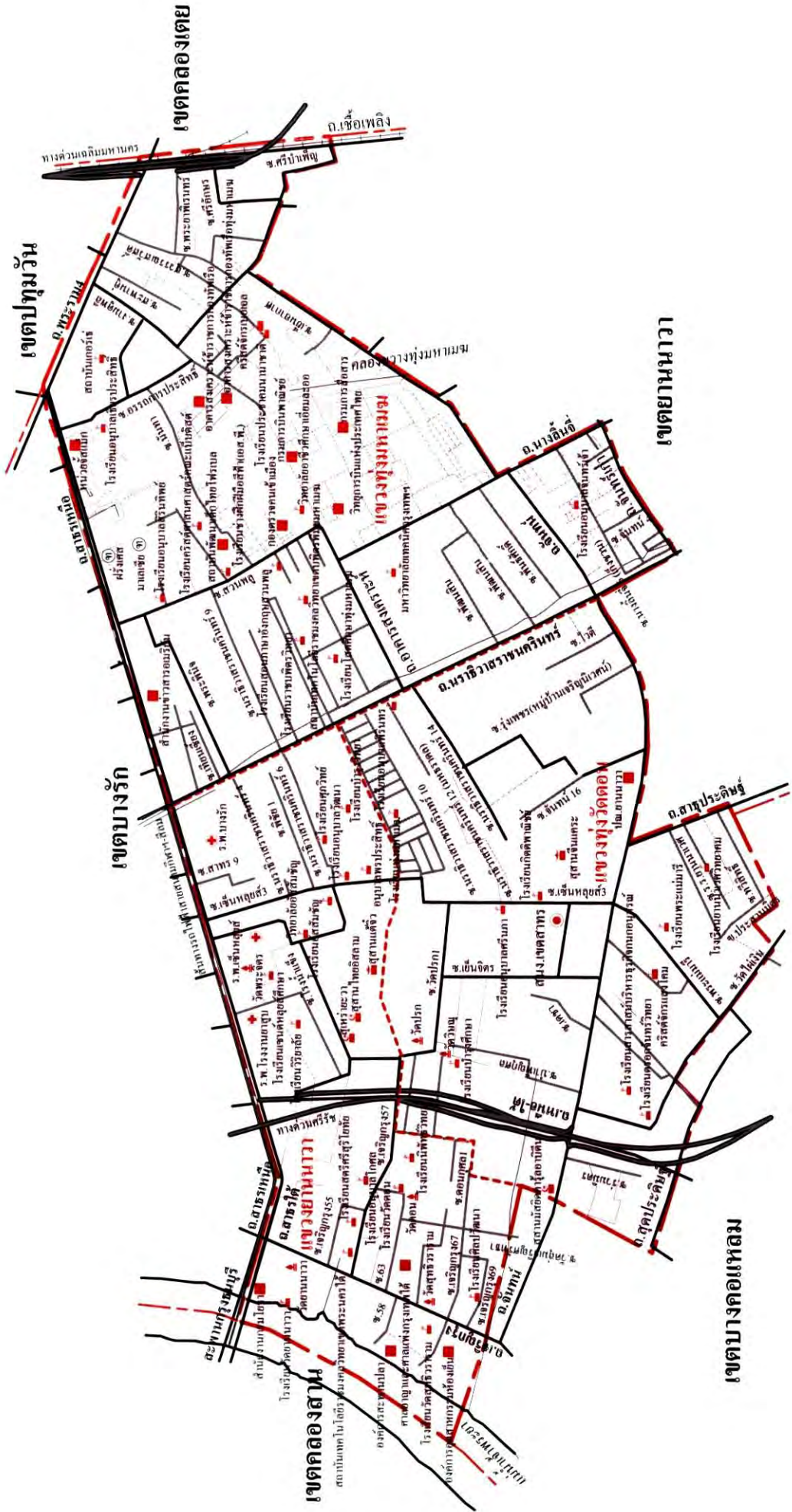
คำขวัญ "สำเภาทองคำ สุสานสวนป่าร่มเย็น เน้นนโยบายเมืองน่าอยู่ สถาบันความรู้มากมี จุดรวมสถานที่แหล่งจุด"

ข้อมูลสถิติระดับเขต	
พื้นที่	9.33 ตร.กม.
จำนวนประชากร	96,714 คน
จำนวนสถานการศึกษา	37 แห่ง
จำนวนชุมชนแออัด	18 แห่ง
จำนวนวัด	5 แห่ง
จำนวนสถานีตำรวจนครบาล	2 แห่ง
จำนวนที่ทำการไปรษณีย์โทรเลข	1 แห่ง
จำนวนศูนย์บริการสาธารณสุข	1 แห่ง
จำนวนโรงพยาบาล	
-รัฐบาล	- แห่ง
-เอกชน	1 แห่ง
-กรุงเทพมหานคร	- แห่ง
จำนวนโรงแรม	7 แห่ง
จำนวนสวนสาธารณะ	41 แห่ง
จำนวนหมู่บ้านจัดสรร	6 แห่ง
ปริมาณขยะมูลฝอย	213.39 ตัน/วัน

ข้อมูลสถิติการจดทะเบียนการค้า	
ห้างหุ้นส่วนจำกัด	932 ราย
ห้างหุ้นส่วนนิติบุคคล	12 ราย
บริษัทจำกัด	3,830 ราย
บริษัทมหาชน จำกัด	29 ราย
รวม	4,803 ราย

สถานที่ที่น่าสนใจ	
วัดยานนาวา วัดคอน วัดเชนด่หลุยส์ สะพานปลากรุงเทพ บ้านเก่าริมถนนสาทร	
สวนสวยในป่าช้า หอการค้าไทย-จีน วัดสุทธาวราวม วัดกลุ่มเจริญศรัทธา วัดปรก	
บ้านซอยสวนพลู (บ้านม.ร.วคึกฤทธิ์ ปราโมช)	

ข้อมูลสถิติระดับแขวง							
ลำดับที่	ชื่อแขวง	จำนวนประชากร			พื้นที่ (ตร.กม.)	ความหนาแน่น (คน/ตร.กม.)	จำนวนบ้าน
		รวม	ชาย	หญิง			
1	2	3	4	5	6	7	8
1	ทุ่งวัดคอน	46,799	22,289	24,510	3.20	14,647.57	15,460
2	ยานนาวา	27,867	13,304	14,563	2.09	13,333.49	7,535
3	ทุ่งหามม	22,048	10,837	11,211	4.04	5,456.08	9,943
รวม		96,714	46,430	50,284	9.33	10,370.36	32,938



แผนที่เขตสาทร (1028)

เขตบางซื่อ (1029)

คำขวัญ "เป็นอำเภอเก่า ลือเล้าพระสัมฤทธิ์ งามวิจิตรศิลปกรรม เลิศล้ำงานแกะสลัก สวยสดไสสวนริมคลอง"

ข้อมูลสถิติระดับเขต

พื้นที่	11.55 ตร.กม.
จำนวนประชากร	154,079 คน
จำนวนสถานศึกษา	36 แห่ง
จำนวนชุมชนแออัด	46 แห่ง
จำนวนวัด	9 แห่ง
จำนวนสถานีตำรวจนครบาล	3 แห่ง
จำนวนที่ทำการไปรษณีย์โทรเลข	1 แห่ง
จำนวนศูนย์บริการสาธารณสุข	2 แห่ง
จำนวนโรงพยาบาล	
-รัฐบาล	- แห่ง
-เอกชน	2 แห่ง
-กรุงเทพมหานคร	- แห่ง
จำนวนโรงแรม	1 แห่ง
จำนวนสวนสาธารณะ	38 แห่ง
จำนวนหมู่บ้านจัดสรร	2 แห่ง
ปริมาณขยะมูลฝอย	159.45 ตัน/วัน

ข้อมูลสถิติการจดทะเบียนการค้า

ห้างหุ้นส่วนจำกัด	1,185 ราย
ห้างหุ้นส่วนนิติบุคคล	14 ราย
บริษัทจำกัด	2,292 ราย
บริษัทมหาชน จำกัด	9 ราย
รวม	3,500 ราย

สถานที่ที่น่าสนใจ

วัดสร้อยทอง บ้านเปรมใจ (ซอยประชาชื่น 37) สะพานพระราม 6 สถานีรถไฟบางซื่อ
วัดบางโพธิ์มาวาส วัดเลียบราษฎร์บำรุง บ้านช่างไทยศูนย์ศิลปวัฒนธรรมเขตบางซื่อ
ธรรมชาติและสถานที่พักผ่อนหย่อนใจ (ซอยวัดทองสุทธาราม) วัดประดู่ธรรมเชิปีตย์
วัดเวดินทร์ธรรมาวาส (ประเพณีแห่เรือชักพระ) วัดอนันตมัยการาม วัดมณีนิคการาม

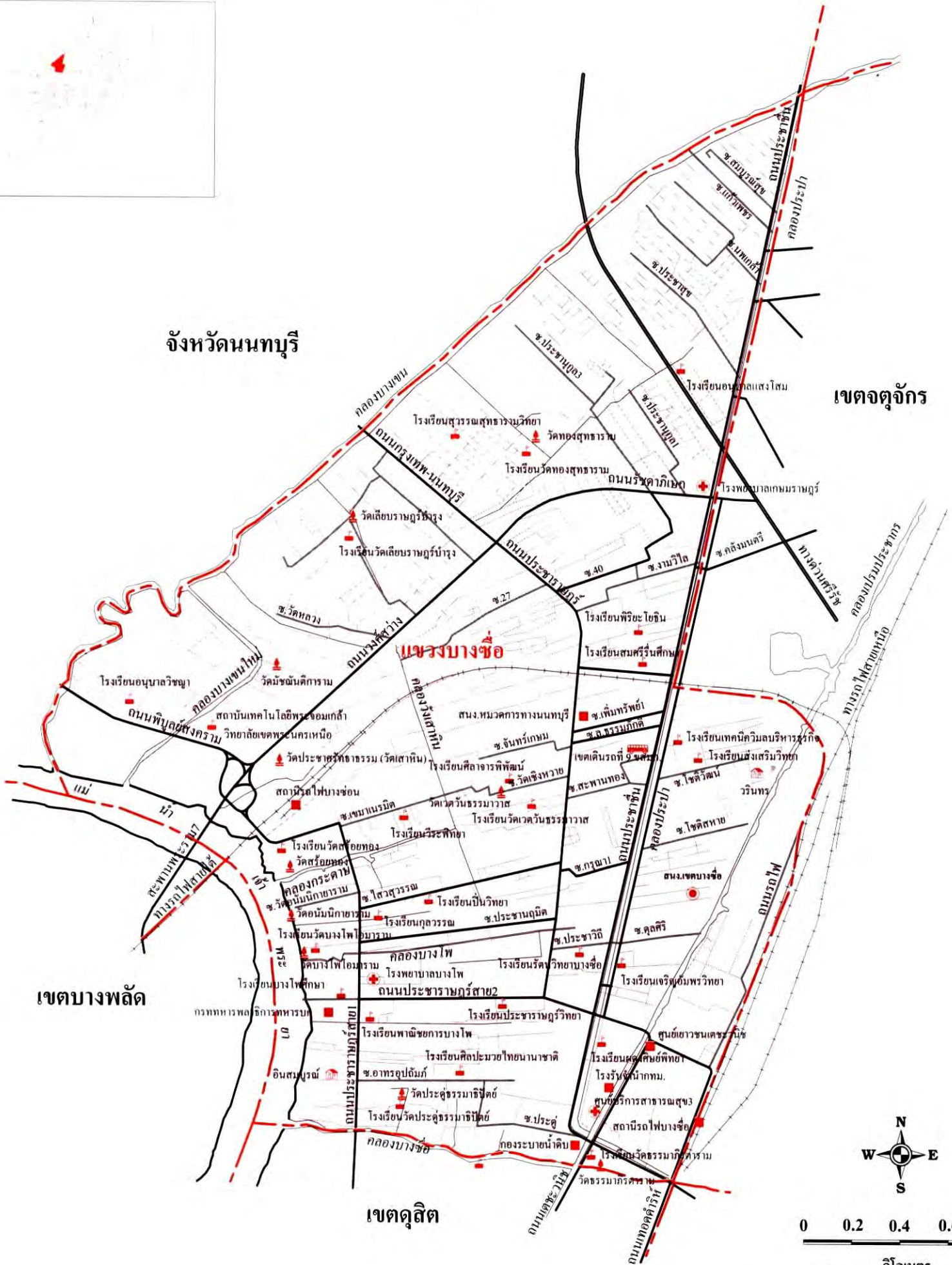
ข้อมูลสถิติระดับแขวง

ลำดับที่	ชื่อแขวง	จำนวนประชากร			พื้นที่ (ตร.กม.)	ความหนาแน่น (คน/ตร.กม.)	จำนวนบ้าน
		รวม	ชาย	หญิง			
1	2	3	4	5	6	7	8
1	บางซื่อ	154,079	73,632	80,447	11.55	13,345.95	46,183
รวม		154,079	73,632	80,447	11.55	13,345.95	46,183



จังหวัดนนทบุรี

เขตจตุจักร



เขตบางพลัด

เขตดุสิต

แผนที่เขตบางช้อ (1029)
กิโลเมตร

เขตจตุจักร (1030)

คำขวัญ " จักรหนึ่ง จักพัฒนาคุณภาพชีวิต จักรหนึ่ง จักพิชิตความทุกข์เข็ญ จักรหนึ่ง จักปลูกไม้ให้ร่มเย็น จักรหนึ่ง จักมุ่งเน้นบริการ "

ข้อมูลสถิติระดับเขต

พื้นที่	32.91 ตร.กม.
จำนวนประชากร	169,983 คน
จำนวนสถานการศึกษา	59 แห่ง
จำนวนชุมชนแออัด	25 แห่ง
จำนวนวัด	2 แห่ง
จำนวนสถานีตำรวจนครบาล	3 แห่ง
จำนวนที่ทำการไปรษณีย์โทรเลข	4 แห่ง
จำนวนศูนย์บริการสาธารณสุข	3 แห่ง
จำนวนโรงพยาบาล	
-รัฐบาล	4 แห่ง
-เอกชน	4 แห่ง
-กรุงเทพมหานคร	- แห่ง
จำนวนโรงแรม	7 แห่ง
จำนวนสวนสาธารณะ	45 แห่ง
จำนวนหมู่บ้านจัดสรร	7 แห่ง
ปริมาณขยะมูลฝอย	287.01 ตัน/วัน

ข้อมูลสถิติการจดทะเบียนการค้า

ห้างหุ้นส่วนจำกัด	1,675 ราย
ห้างหุ้นส่วนนิติบุคคล	17 ราย
บริษัทจำกัด	7,226 ราย
บริษัทมหาชน จำกัด	43 ราย
รวม	8,961 ราย

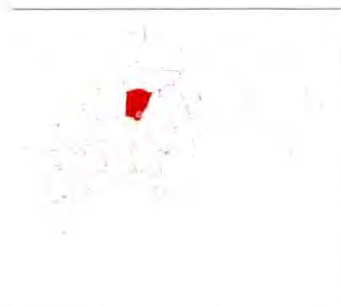
สถานที่ที่นำเสนอ

วัดเสมียนนารี พิพิธภัณฑ์รถไฟ กรมส่งเสริมการส่งออก ธนาคารเพื่อฟื้นฟูแห่งชาติ
พิพิธภัณฑ์ธนาคารไทย (ธนาคารไทยพาณิชย์) พิพิธภัณฑ์อัยการไทย ตลาดบองมาร์เช่
สวนจตุจักรและตลาดนัดจตุจักร พิพิธภัณฑ์เด็กกรุงเทพมหานคร สถานแสดงพันธุ์ปลาน้ำจืด
สวนสมเด็จพระนางเจ้าสิริกิติ์ฯ พิพิธภัณฑ์ในมหาวิทยาลัยเกษตรศาสตร์
สวนวชิรเบญจทัศ (สวนรถไฟ) ศูนย์หัตถกรรมทองลงหิน

ข้อมูลสถิติระดับแขวง

ลำดับที่	ชื่อแขวง	จำนวนประชากร			พื้นที่ (ตร.กม.)	ความหนาแน่น (คน/ตร.กม.)	จำนวนบ้าน
		รวม	ชาย	หญิง			
1	2	3	4	5	6	7	8
1	ลาดยาว	53,698	25,905	27,793	10.69	5,023.20	21,138
2	เสนานิคม	23,482	11,289	12,193	2.83	8,309.27	8,440
3	จันทระเกษม	36,825	17,352	19,473	6.03	6,111.02	16,854
4	จอมพล	30,022	13,747	16,275	5.49	5,470.48	15,935
5	จตุจักร	25,956	12,836	13,120	7.88	3,294.74	11,694
รวม		169,983	81,129	88,854	32.91	5,165.40	74,061

เขตหลักสี่



0 0.3 0.6 0.9 1.2

กิโลเมตร

แผนที่เขตจตุจักร (1030)

เขตบางคอแหลม (1031)

คำขวัญ "สวนเฉลิมพระเกียรติฯ ริมน้ำ งามล้ำธรรมมาสน์บุษบก ถนนคดถิ่นเก่า ลือเลื่องหลวงพ้อแดง เมืองแห่งเศรษฐกิจใหม่
งามวิไลพระสัมฤทธิ์ ทุกทิศติดเจ้าพระยา สูงสง่าสะพานพระราม 3"

ข้อมูลสถิติระดับเขต

พื้นที่	10.92 ตร.กม.
จำนวนประชากร	106,499 คน
จำนวนสถาบันการศึกษา	22 แห่ง
จำนวนชุมชนแออัด	26 แห่ง
จำนวนวัด	10 แห่ง
จำนวนสถานีตำรวจนครบาล	1 แห่ง
จำนวนที่ทำการไปรษณีย์โทรเลข	2 แห่ง
จำนวนศูนย์บริการสาธารณสุข	3 แห่ง
จำนวนโรงพยาบาล	
-รัฐบาล	- แห่ง
-เอกชน	- แห่ง
-กรุงเทพมหานคร	1 แห่ง
จำนวนโรงแรม	3 แห่ง
จำนวนสวนสาธารณะ	28 แห่ง
จำนวนหมู่บ้านจัดสรร	- แห่ง
ปริมาณขยะมูลฝอย	171.70 ตัน/วัน

ข้อมูลสถิติการจดทะเบียนการค้า

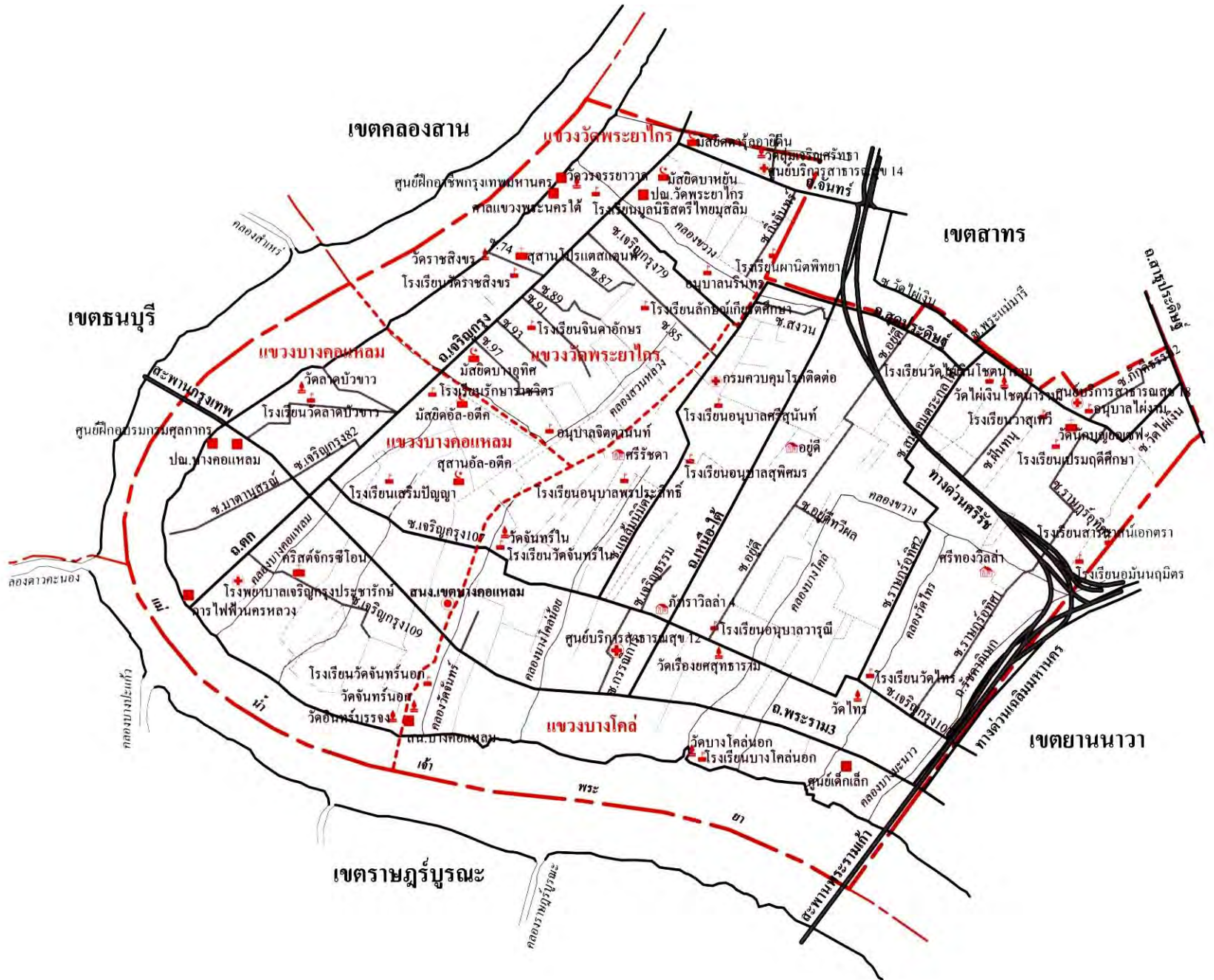
ห้างหุ้นส่วนจำกัด	858 ราย
ห้างหุ้นส่วนนิติบุคคล	6 ราย
บริษัทจำกัด	2,265 ราย
บริษัท มหาชน จำกัด	3 ราย
รวม	3,132 ราย

สถานที่ที่น่าสนใจ

วัดจรรยาवास วัดราชสิงขร วัดพระยาไกร วัดจันทน์นอก วัดบางโคล่นอก รอรอง
สะพานกรุงเทพ สะพานพระราม 3 ชมรมอนุรักษ์สิ่งแวดล้อมนครีไทย (วัดเรืองยศสุทธาราม)
สวนสาธารณะเฉลิมพระเกียรติ 6 รอบพระชนมพรรษา วัดไผ่เงินโชตนาราม
โรงเรียนอนุรักษ์และส่งเสริมธรรมชาติบำบัด กรุงเทพ

ข้อมูลสถิติระดับแขวง

ลำดับที่	ชื่อแขวง	จำนวนประชากร			พื้นที่ (ตร.กม.)	ความหนาแน่น (คน/ตร.กม.)	จำนวนบ้าน
		รวม	ชาย	หญิง			
1	2	3	4	5	6	7	8
1	บางคอแหลม	28,683	13,821	14,862	2.75	10,433.98	8,873
2	วัดพระยาไกร	34,069	16,533	17,536	2.30	14,812.61	9,772
3	บางโคล่	43,747	21,052	22,695	5.87	7,450.10	15,676
รวม		106,499	51,406	55,093	10.92	9,751.76	34,321



0 0.2 0.4 0.6 0.8

กิโลเมตร

แผนที่เขตบางค้อแหลม (1031)

เขตประเวศ (1032)


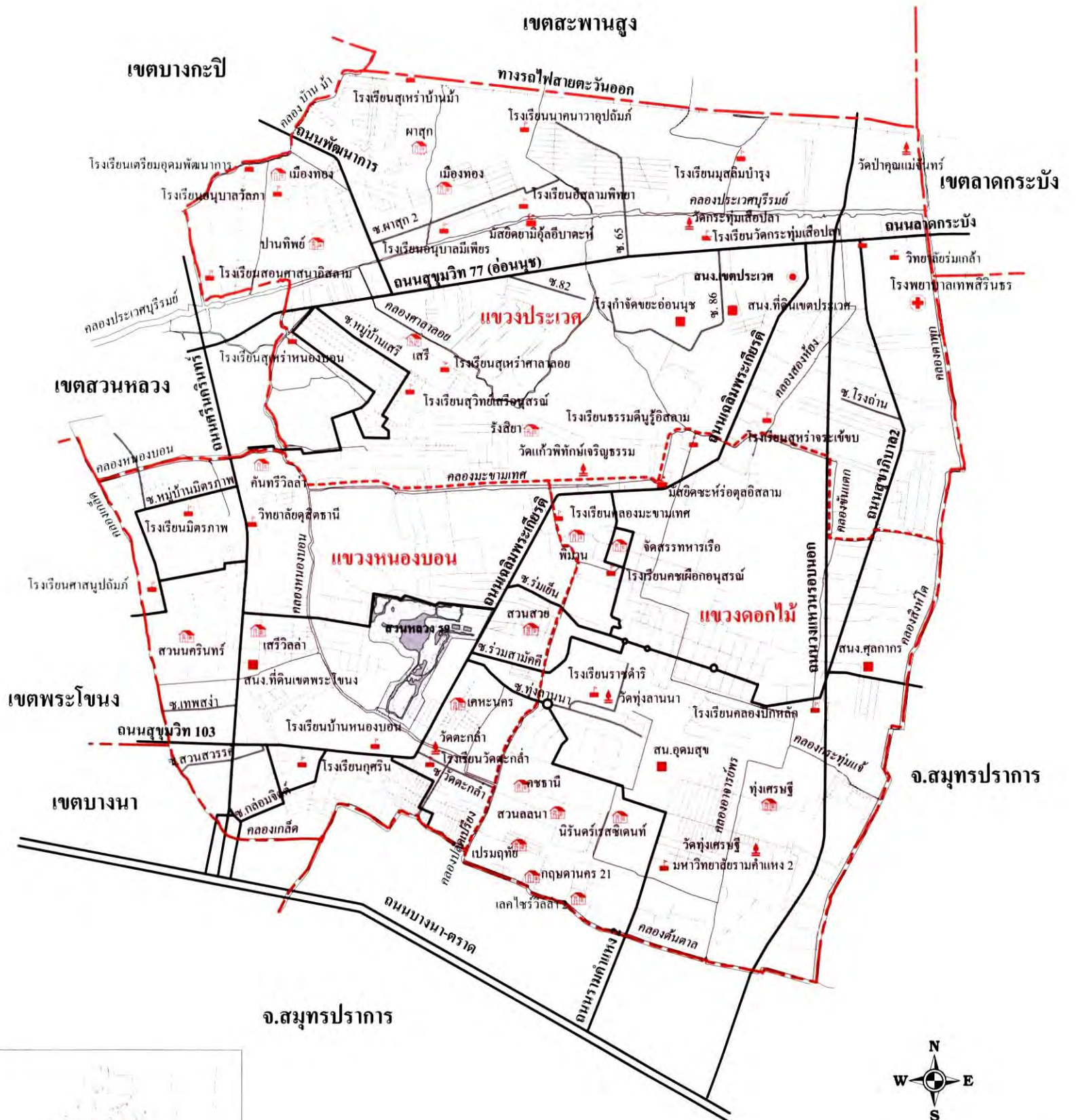
คำขวัญ "เขตประเวศร่มรื่น ชมเขื่อนสวนหลวง ร.9 มหาวิทยาลัยเปิดเจ็ดเจลา ประชาชนเรามีคุณธรรม"

ข้อมูลสถิติระดับเขต	
พื้นที่	52.49 ตร.กม.
จำนวนประชากร	139,009 คน
จำนวนสถานับการศึกษา	33 แห่ง
จำนวนชุมชนแออัด	3 แห่ง
จำนวนวัด	6 แห่ง
จำนวนสถานีตำรวจนครบาล	2 แห่ง
จำนวนที่ทำการไปรษณีย์โทรเลข	3 แห่ง
จำนวนศูนย์บริการสาธารณสุข	1 แห่ง
จำนวนโรงพยาบาล	
-รัฐบาล	- แห่ง
-เอกชน	- แห่ง
-กรุงเทพมหานคร	1 แห่ง
จำนวนโรงแรม	4 แห่ง
จำนวนสวนสาธารณะ	22 แห่ง
จำนวนหมู่บ้านจัดสรร	6 แห่ง
ปริมาณขยะมูลฝอย	243.57 ตัน/วัน

ข้อมูลสถิติการจดทะเบียนการค้า	
ห้างหุ้นส่วนจำกัด	1,591 ราย
ห้างหุ้นส่วนนิติบุคคล	13 ราย
บริษัทจำกัด	3,840 ราย
บริษัทมหาชน จำกัด	6 ราย
รวม	5,450 ราย

สถานที่ที่น่าสนใจ
วัดตะกล้า นิคมอุตสาหกรรมอัญมณี สวนหลวง ร.9 ซิคอนสแควร์ซีอปปิ้งเซ็นเตอร์ วัดกระทู้มเสื่อปลา เสรีซีอปปิ้งเซ็นเตอร์ วัดทุ่งลานนา วัดแก้วพิทักษ์เจริญธรรม แหล่งนภธรรมชาติบึงหนองบอน วัดทุ่งเศรษฐี

ข้อมูลสถิติระดับแขวง							
ลำดับที่	ชื่อแขวง	จำนวนประชากร			พื้นที่ (ตร.กม.)	ความหนาแน่น (คน/ตร.กม.)	จำนวนบ้าน
		รวม	ชาย	หญิง			
1	2	3	4	5	6	7	8
1	ประเวศ	65,550	31,559	33,991	22.81	2,874.37	20,267
2	หนองบอน	41,277	19,551	21,726	14.51	2,844.14	15,884
3	คอกไม้	32,182	15,442	16,740	15.17	2,121.14	15,307
รวม		139,009	66,552	72,457	52.49	2,648.29	51,458



0 0.4 0.8 1.2 1.6

กิโลเมตร

แผนที่เขตประเวศ (1032)

เขตคลองเตย (1033)

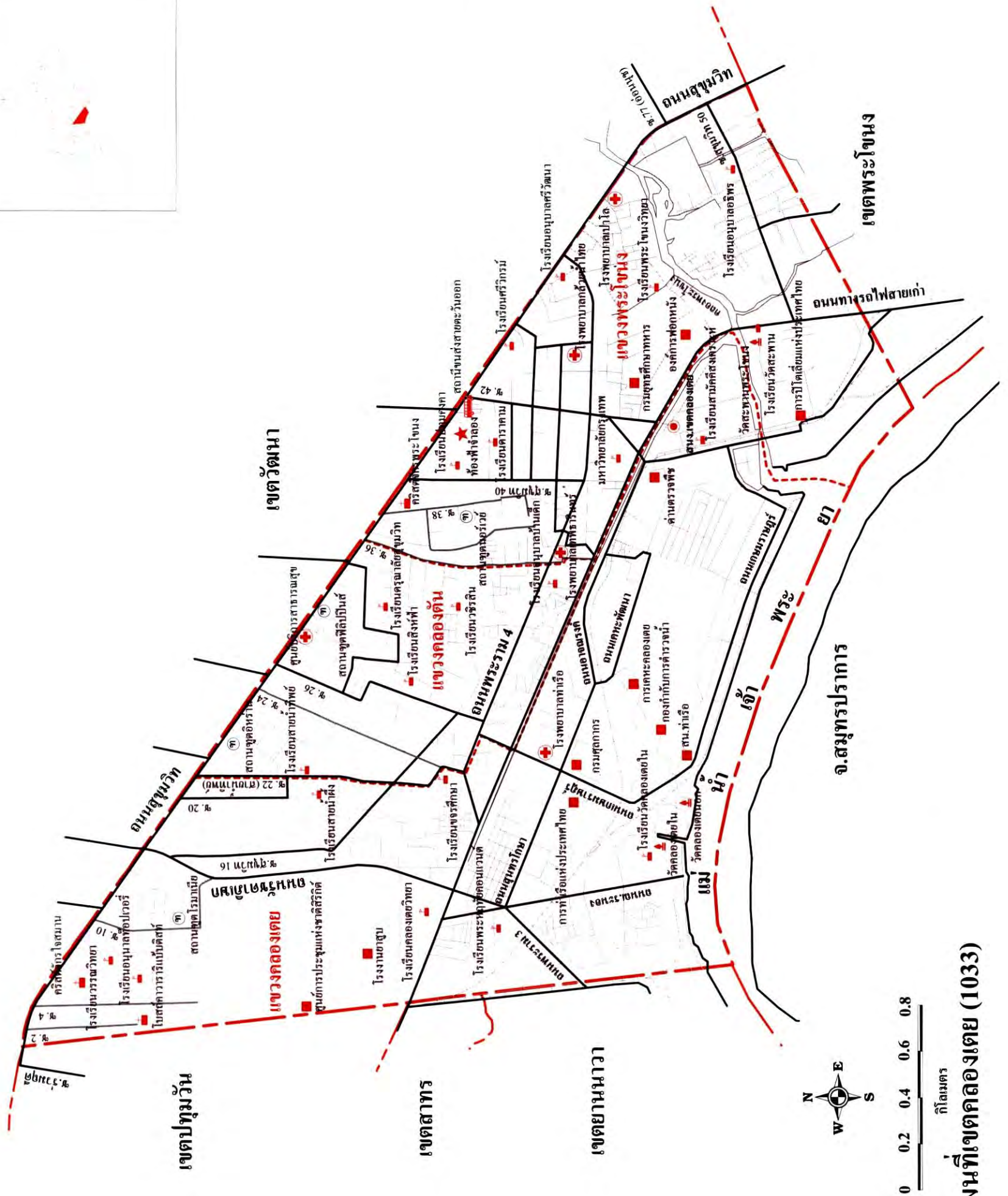
คำขวัญ "ศูนย์ประชุมทันสมัย ตลาดใหญ่คลองเตย ถิ่นคุ้นเคย...แหล่งชุมชน งามน่าыл...เบญจสิริ มากมีแหล่งศึกษา
รถไฟฟ้าพร้อมท่าเรือ มีมากเหลือทั้งการค้าและโรงแรม"

ข้อมูลสถิติระดับเขต	
พื้นที่	12.99 ตร.กม.
จำนวนประชากร	125,254 คน
จำนวนสถาบันการศึกษา	34 แห่ง
จำนวนชุมชนแออัด	28 แห่ง
จำนวนวัด	3 แห่ง
จำนวนสถานีตำรวจนครบาล	1 แห่ง
จำนวนที่ทำการไปรษณีย์โทรเลข	2 แห่ง
จำนวนศูนย์บริการสาธารณสุข	2 แห่ง
จำนวนโรงพยาบาล	
-รัฐบาล	2 แห่ง
-เอกชน	1 แห่ง
-กรุงเทพมหานคร	- แห่ง
จำนวนโรงแรม	19 แห่ง
จำนวนสวนสาธารณะ	36 แห่ง
จำนวนหมู่บ้านจัดสรร	2 แห่ง
ปริมาณขยะมูลฝอย	352.39 ตัน/วัน

ข้อมูลสถิติการจดทะเบียนการค้า	
ห้างหุ้นส่วนจำกัด	1,411 ราย
ห้างหุ้นส่วนนิติบุคคล	23 ราย
บริษัทจำกัด	6,455 ราย
บริษัทมหาชน จำกัด	34 ราย
รวม	7,923 ราย

สถานที่ที่น่าสนใจ	
วัดคลองเตยใน วัดสะพาน วัดคลองเตยนอก องค์การพุทธศาสนิกสัมพันธ์แห่งโลก	
ศูนย์วิทยาศาสตร์เพื่อการศึกษาแห่งชาติและห้องฟ้าจำลอง ศูนย์การประชุมแห่งชาติสิริกิติ์	
ตึกนักปราชญ์นิรันดร์ อุทยานเบญจสิริ พิพิธภัณฑ์เกษตรกรรมไทย สวนเบญจกิติ ตลาดปิ่นัง	
โรบินสัน สุขุมวิทพลาซ่า ศูนย์การค้าและห้างสรรพสินค้าดิเอ็มโพเรียม ไทมส์แควร์	

ข้อมูลสถิติระดับแขวง							
ลำดับที่	ชื่อแขวง	จำนวนประชากร			พื้นที่ (ตร.กม.)	ความหนาแน่น (คน/ตร.กม.)	จำนวนบ้าน
		รวม	ชาย	หญิง			
1	2	3	4	5	6	7	8
1	คลองเตย	84,022	40,949	43,073	7.25	11,590.84	30,475
2	คลองตัน	13,648	6,524	7,124	1.90	7,202.11	7,493
3	พระโขนง	27,584	13,256	14,328	3.85	7,164.68	11,519
รวม		125,254	60,729	64,525	12.99	9,639.37	49,487



กิโลเมตร

แผนที่เขตคลองเตย (1033)

เขตสวนหลวง (1034)

คำขวัญ "ตำนานรักแม่นาค มากแหล่งท่องเที่ยวทางเรือ เลื่องลือหลวงพ่อดุสิตสิทธิ์ ทุกทิศรวมใจศูนย์กลางอิสลาม"

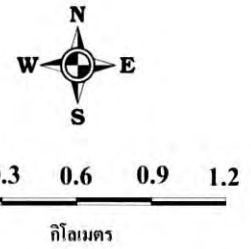

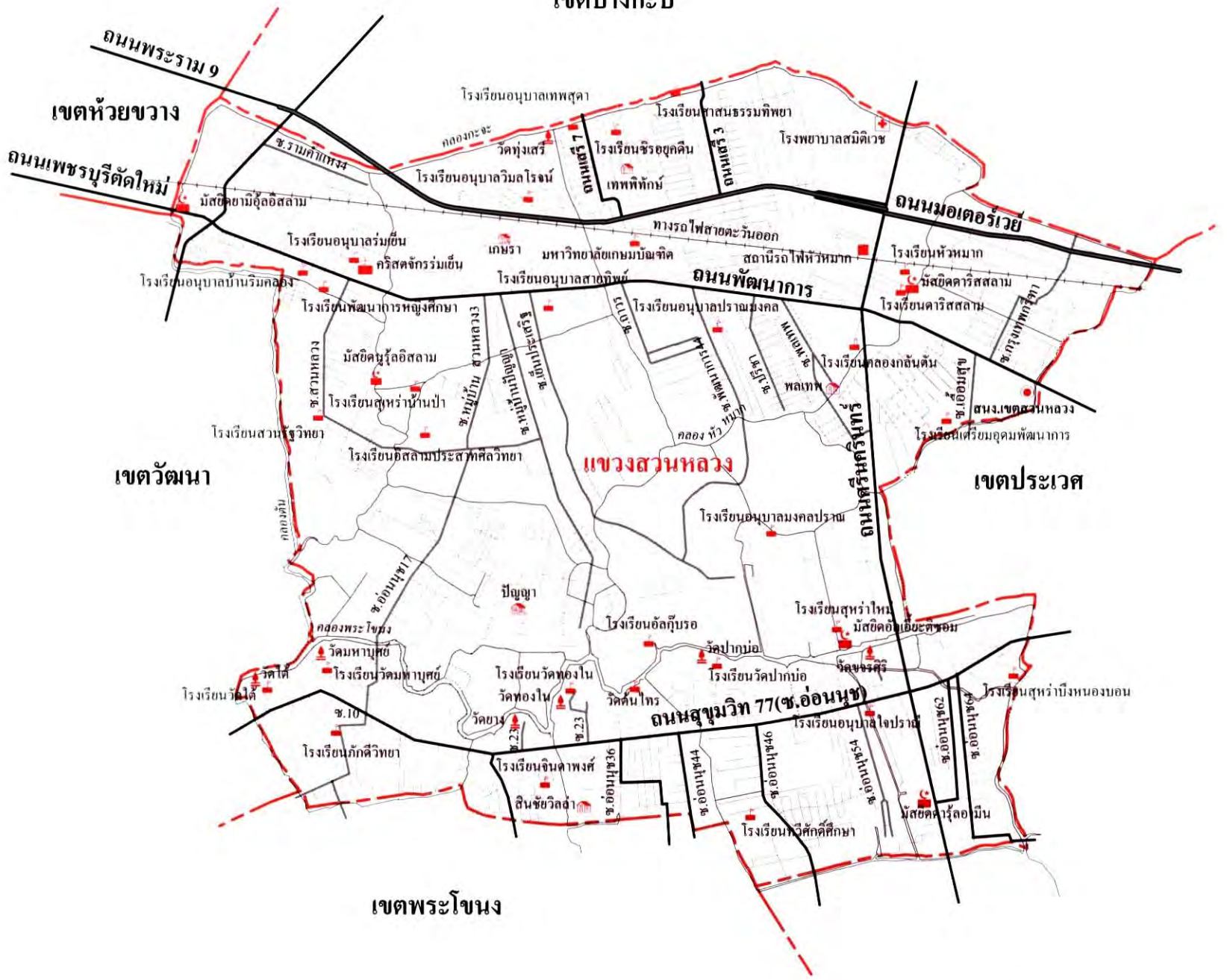
ข้อมูลสถิติระดับเขต	
พื้นที่	23.68 ตร.กม.
จำนวนประชากร	114,940 คน
จำนวนสถานับการศึกษา	29 แห่ง
จำนวนชุมชนแออัด	29 แห่ง
จำนวนวัด	8 แห่ง
จำนวนสถานีตำรวจนครบาล	1 แห่ง
จำนวนที่ทำการไปรษณีย์โทรเลข	3 แห่ง
จำนวนศูนย์บริการสาธารณสุข	2 แห่ง
จำนวนโรงพยาบาล	
-รัฐบาล	- แห่ง
-เอกชน	3 แห่ง
-กรุงเทพมหานคร	- แห่ง
จำนวนโรงแรม	1 แห่ง
จำนวนสวนสาธารณะ	15 แห่ง
จำนวนหมู่บ้านจัดสรร	5 แห่ง
ปริมาณขยะมูลฝอย	225.52 ตัน/วัน

ข้อมูลสถิติการจดทะเบียนการค้า	
ห้างหุ้นส่วนจำกัด	1,116 ราย
ห้างหุ้นส่วนนิติบุคคล	3 ราย
บริษัทจำกัด	4,599 ราย
บริษัทมหาชน จำกัด	11 ราย
รวม	5,729 ราย

สถานที่ที่น่าสนใจ	
วัดมหาบุศย์ วัดคันไทรย์ วัดยาง วัดปากน้ำ วัดใต้ วัดทองใบ มัสยิดอัลเอ็ยดีซอม	
วัดจวรศิริ มัสยิดในเขตสวนหลวง ศูนย์กลางอิสลามแห่งประเทศไทย มัสยิดอัลกุเบรอ	
พิพิธภัณฑ์พุทธศิลป์	

ข้อมูลสถิติระดับแขวง							
ลำดับที่	ชื่อแขวง	จำนวนประชากร			พื้นที่ (ตร.กม.)	ความหนาแน่น (คน/ตร.กม.)	จำนวนบ้าน
		รวม	ชาย	หญิง			
1	2	3	4	5	6	7	8
1	สวนหลวง	114,940	53,799	61,141	23.68	4,854.30	44,711
รวม		114,940	53,799	61,141	23.68	4,854.30	44,711

เขตบางกะปิ



แผนที่เขตสวนหลวง (1034)

เขตจอมทอง (1035)

คำขวัญ "หลวงพ่อเด่น่วัดหนึ่ง ตลาดดังวัดไทร หวานชื่นใจส้มบางมด ราชโอรสวัดงาม"

ข้อมูลสถิติระดับเขต

พื้นที่	26.27 ตร.กม.
จำนวนประชากร	127,754 คน
จำนวนสถานับการศึกษา	38 แห่ง
จำนวนชุมชนแออัด	39 แห่ง
จำนวนวัด	17 แห่ง
จำนวนสถานีตำรวจนครบาล	4 แห่ง
จำนวนที่ทำการไปรษณีย์โทรเลข	1 แห่ง
จำนวนศูนย์บริการสาธารณสุข	1 แห่ง
จำนวนโรงพยาบาล	
-รัฐบาล	- แห่ง
-เอกชน	3 แห่ง
-กรุงเทพมหานคร	- แห่ง
จำนวนโรงแรม	1 แห่ง
จำนวนสวนสาธารณะ	20 แห่ง
จำนวนหมู่บ้านจัดสรร	4 แห่ง
ปริมาณขยะมูลฝอย	242.50 ตัน/วัน

ข้อมูลสถิติการจดทะเบียนการค้า

ห้างหุ้นส่วนจำกัด	1,312 ราย
ห้างหุ้นส่วนนิติบุคคล	5 ราย
บริษัทจำกัด	2,021 ราย
บริษัทมหาชน จำกัด	2 ราย
รวม	3,340 ราย

สถานที่ที่น่าสนใจ

วัดแก้วไพฑูรย์ วัดเลา วัดขจรร่ม วัดหนึ่ง วัดนางนอง วัดราชโอรสาราม วัดศาลาครีน
วัดไทรและตลาดน้ำวัดไทร วัดบางประทุนนอก วัดมณฑลวราราม วัดบางขุนเทียนนอก
วัดบางขุนเทียนกลาง วัดบางขุนเทียนใน วัดสิริก ลอองด่าน (สถานีประวัติศาสตร์)

ข้อมูลสถิติระดับแขวง

ลำดับที่	ชื่อแขวง	จำนวนประชากร			พื้นที่ (ตร.กม.)	ความหนาแน่น (คน/ตร.กม.)	จำนวนบ้าน
		รวม	ชาย	หญิง			
1	2	3	4	5	6	7	8
1	บางขุนเทียน	41,698	20,210	21,488	5.79	7,202.97	12,402
2	บางค้อ	40,845	19,706	21,139	3.38	12,102.22	11,938
3	บางมด	44,488	21,393	23,095	11.92	3,732.84	17,623
4	จอมทอง	40,763	19,712	21,051	5.18	7,864.75	13,994
รวม		167,794	81,021	86,773	26.27	6,388.50	55,957

เขตดอนเมือง (1036)

คำขวัญ "ประตูสู่ประเทศ อาณาเขตทัพฟ้า งามสง่า คือ สนามบินดอนเมือง เลื่องชื่อรับชาวต่างประเทศ เหนือสุดเขตกทม."

ข้อมูลสถิติระดับเขต

พื้นที่	36.80 ตร.กม.
จำนวนประชากร	157,989 คน
จำนวนสถานับการศึกษา	23 แห่ง
จำนวนชุมชนแออัด	19 แห่ง
จำนวนวัด	7 แห่ง
จำนวนสถานีตำรวจนครบาล	1 แห่ง
จำนวนที่ทำการไปรษณีย์โทรเลข	1 แห่ง
จำนวนศูนย์บริการสาธารณสุข	1 แห่ง
จำนวนโรงพยาบาล	
-รัฐบาล	- แห่ง
-เอกชน	- แห่ง
-กรุงเทพมหานคร	- แห่ง
จำนวนโรงแรม	1 แห่ง
จำนวนสวนสาธารณะ	34 แห่ง
จำนวนหมู่บ้านจัดสรร	43 แห่ง
ปริมาณขยะมูลฝอย	156.22 ตัน/วัน

ข้อมูลสถิติการจดทะเบียนการค้า

ห้างหุ้นส่วนจำกัด	1,503 ราย
ห้างหุ้นส่วนนิติบุคคล	13 ราย
บริษัทจำกัด	2,116 ราย
บริษัทมหาชน จำกัด	5 ราย
รวม	3,637 ราย

สถานที่ที่น่าสนใจ

วัดเทพนิมิตร วัดเวฬุวนาราม วัดพรหมรังษี วัดดอนเมือง อนุสรณ์สถานแห่งชาติ
ท่าอากาศยานกรุงเทพ (ดอนเมือง) พิพิธภัณฑ์กองทัพอากาศ เรือรัดคนโกสินทร์
โรงแรมอมารีแอร์พอร์ต วัดสีกัน (พุทธสยาม)

ข้อมูลสถิติระดับแขวง

ลำดับที่	ชื่อแขวง	จำนวนประชากร			พื้นที่ (ตร.กม.)	ความหนาแน่น (คน/ตร.กม.)	จำนวนบ้าน
		รวม	ชาย	หญิง			
1	2	3	4	5	6	7	8
1	สีกัน	157,989	78,559	79,430	36.80	4,292.83	56,681
รวม		157,989	78,559	79,430	36.80	4,292.83	56,681

เขตราชเทวี (1037)

คำขวัญ "นามราชเทวีศรีสง่า ล้ำคุณค่าวังพญาไท อนุสาวรีย์ชัยทหารหาญ ศิลปโบราณวังสวนผักกาด
เด่นผงาดโบสถ์กัศกรฟ้า งามจับตาผ้าไหมที่บ้านครัว"

ข้อมูลสถิติระดับเขต

พื้นที่	7.13 ตร.กม.
จำนวนประชากร	103,086 คน
จำนวนสถาบันการศึกษา	32 แห่ง
จำนวนชุมชนแออัด	20 แห่ง
จำนวนวัด	4 แห่ง
จำนวนสถานีตำรวจนครบาล	1 แห่ง
จำนวนที่ทำกรไปรษณีย์โทรเลข	6 แห่ง
จำนวนศูนย์บริการสาธารณสุข	1 แห่ง
จำนวนโรงพยาบาล	
-รัฐบาล	7 แห่ง
-เอกชน	2 แห่ง
-กรุงเทพมหานคร	- แห่ง
จำนวนโรงแรม	30 แห่ง
จำนวนสวนสาธารณะ	99 แห่ง
จำนวนหมู่บ้านจัดสรร	- แห่ง
ปริมาณขยะมูลฝอย	185.10 ตัน/วัน

ข้อมูลสถิติการจดทะเบียนการค้า

ห้างหุ้นส่วนจำกัด	738 ราย
ห้างหุ้นส่วนนิติบุคคล	6 ราย
บริษัทจำกัด	3,464 ราย
บริษัทมหาชน จำกัด	20 ราย
รวม	4,228 ราย

สถานที่ที่น่าสนใจ

ชุมชนบ้านครัวเหนือ พระราชวังพญาไท พิพิธภัณฑ์วังสวนผักกาด บางกอกดอลล์ สวนสันติภาพ พิพิธภัณฑ์ทรัพยากรธรณี อนุสาวรีย์ชัยสมรภูมิ ดิโกโบหยก 2 พิพิธภัณฑ์แรงงานไทย วัดกัลยาณาราม วัดพระซัง วัดทัศนารุณสุนทรภิราม วัดศิขสงสาราม ศูนย์การค้าประตูน้ำ พันธุ์ทิพย์พลาซ่า พิพิธภัณฑ์บ้านดึกคา

ข้อมูลสถิติระดับแขวง

ลำดับที่	ชื่อแขวง	จำนวนประชากร			พื้นที่ (ตร.กม.)	ความหนาแน่น (คน/ตร.กม.)	จำนวนบ้าน
		รวม	ชาย	หญิง			
1	2	3	4	5	6	7	8
1	ทุ่งพญาไท	53,718	26,745	26,973	2.56	20,991.79	8,578
2	ถนนพญาไท	10,236	4,760	5,476	1.14	9,018.50	6,886
3	ถนนเพชรบุรี	18,242	8,696	9,546	1.15	15,890.24	6,131
4	มักกะสัน	20,890	10,187	10,703	2.28	9,150.24	8,919
รวม		103,086	50,388	52,698	7.13	14,468.21	30,514

เขตลาดพร้าว (1038)

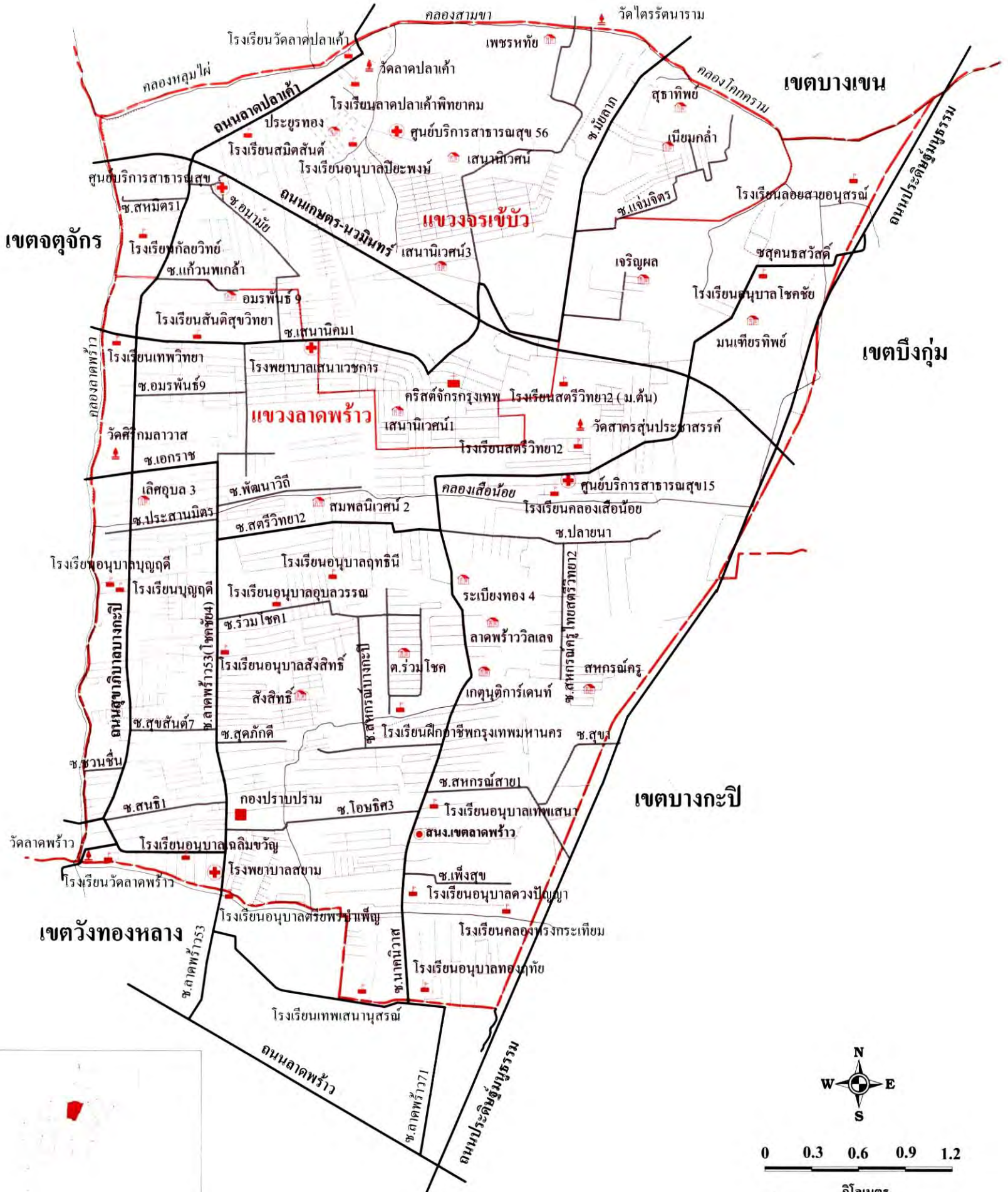
คำขวัญ "แหล่งนิवासสถาน ร้านอาหารเลื่องชื่อ งามระบือเจดีย์ใหญ่ วัฒนาอารามงามวิไล ปวงประชาร่วมใจพัฒนา"

ข้อมูลสถิติระดับเขต	
พื้นที่	21.86 ตร.กม.
จำนวนประชากร	116,305 คน
จำนวนสถานับการศึกษา	26 แห่ง
จำนวนชุมชนแออัด	5 แห่ง
จำนวนวัด	4 แห่ง
จำนวนสถานีตำรวจนครบาล	1 แห่ง
จำนวนที่ทำการไปรษณีย์โทรเลข	1 แห่ง
จำนวนศูนย์บริการสาธารณสุข	1 แห่ง
จำนวนโรงพยาบาล	
-รัฐบาล	- แห่ง
-เอกชน	1 แห่ง
-กรุงเทพมหานคร	- แห่ง
จำนวนโรงแรม	- แห่ง
จำนวนสวนสาธารณะ	56 แห่ง
จำนวนหมู่บ้านจัดสรร	14 แห่ง
ปริมาณขยะมูลฝอย	106.59 ตัน/วัน

ข้อมูลสถิติทางจดทะเบียนการค้า	
ห้างหุ้นส่วนจำกัด	1,758 ราย
ห้างหุ้นส่วนนิติบุคคล	8 ราย
บริษัทจำกัด	3,475 ราย
บริษัทมหาชน จำกัด	1 ราย
รวม	5,242 ราย

สถานที่ที่น่าสนใจ
วัดลาดปลาเค้า วัดลาดพร้าว วัดสาทรสุนัประชาสวรรค์ วัดสิริกมลवास
ตำหนักพระแม่กวนอิม (โชคชัย 4) ถนนประดิษฐ์มนูธรรม (ความร่มรื่นริมทางด่วน)

ข้อมูลสถิติระดับแขวง							
ลำดับที่	ชื่อแขวง	จำนวนประชากร			พื้นที่ (ตร.กม.)	ความหนาแน่น (คน/ตร.กม.)	จำนวนบ้าน
		รวม	ชาย	หญิง			
1	2	3	4	5	6	7	8
1	ลาดพร้าว	91,168	42,222	48,946	14.80	6,159.17	34,220
2	จรัญเขี้ยว	25,137	11,524	13,613	7.06	3,563.00	8,020
รวม		116,305	53,746	62,559	21.86	5,321.18	42,240



แผนที่เขตลาดพร้าว (1038)

เขตพัฒนา (1039)

คำขวัญ "เศรษฐกิจพอเพียง ร้านอาหารเลี้ยงชีพ การท่องเที่ยวระบือ ชื่อเขตพัฒนา"

ข้อมูลสถิติระดับเขต

พื้นที่	12.57 ตร.กม.
จำนวนประชากร	80,217 คน
จำนวนสถาบันการศึกษา	32 แห่ง
จำนวนชุมชนแออัด	16 แห่ง
จำนวนวัด	2 แห่ง
จำนวนสถานีตำรวจนครบาล	2 แห่ง
จำนวนที่ทำการไปรษณีย์โทรเลข	2 แห่ง
จำนวนศูนย์บริการสาธารณสุข	1 แห่ง
จำนวนโรงพยาบาล	
-รัฐบาล	- แห่ง
-เอกชน	7 แห่ง
-กรุงเทพมหานคร	- แห่ง
จำนวนโรงแรม	28 แห่ง
จำนวนสวนสาธารณะ	18 แห่ง
จำนวนหมู่บ้านจัดสรร	2 แห่ง
ปริมาณขยะมูลฝอย	303.88 ตัน/วัน

ข้อมูลสถิติการจดทะเบียนการค้า

ห้างหุ้นส่วนจำกัด	801 ราย
ห้างหุ้นส่วนนิติบุคคล	15 ราย
บริษัทจำกัด	8,146 ราย
บริษัทมหาชน จำกัด	50 ราย
รวม	9,012 ราย

สถานที่ที่น่าสนใจ

สถาบันปริทัศน์ พนมยงค์ สวนพฤกษศาสตร์พัฒนาวิทยาลัย บ้านช่างไทย สุเหร่าบางมะเขือ พิพิธภัณฑ์เรือนกำเที่ยง ซอยทองหล่อย่านตุรกีจิววาร์สดูดิโอชั้นนำ วัฒภูมิ วัดธาตุทอง สยามสมาคมในพระบรมราชูปถัมภ์

ข้อมูลสถิติระดับแขวง

ลำดับที่	ชื่อแขวง	จำนวนประชากร			พื้นที่ (ตร.กม.)	ความหนาแน่น (คน/ตร.กม.)	จำนวนบ้าน
		รวม	ชาย	หญิง			
1	2	3	4	5	6	7	8
1	คลองเตยเหนือ	8,446	4,036	4,410	2.11	4,004.74	7,536
2	คลองตันเหนือ	46,571	22,252	24,319	7.03	6,623.67	25,282
3	พระโขนงเหนือ	25,200	11,796	13,404	3.43	7,357.66	9,995
รวม		80,217	38,084	42,133	12.57	6,384.16	42,813

เขตบางแค (1040)

คำขวัญ "มีคลองสี่ทิศ วิจิตรเขาควาย ลวดลายทองเหลือง นามกระต๋องสวนแสงธรรม เลิศล้ำพืชพรรณ ประชาสรรค์ร่วมใจ"

ข้อมูลสถิติระดับเขต	
พื้นที่	44.46 ตร.กม.
จำนวนประชากร	186,744 คน
จำนวนสถานับการศึกษา	41 แห่ง
จำนวนชุมชนแออัด	26 แห่ง
จำนวนวัด	5 แห่ง
จำนวนสถานีตำรวจนครบาล	2 แห่ง
จำนวนที่ทำกาไปรษณีย์โทรเลข	1 แห่ง
จำนวนศูนย์บริการสาธารณสุข	1 แห่ง
จำนวนโรงพยาบาล	
-รัฐบาล	- แห่ง
-เอกชน	2 แห่ง
-กรุงเทพมหานคร	- แห่ง
จำนวนโรงแรม	1 แห่ง
จำนวนสวนสาธารณะ	13 แห่ง
จำนวนหมู่บ้านจัดสรร	7 แห่ง
ปริมาณขยะมูลฝอย	304.78 ตัน/วัน

ข้อมูลสถิติการจดทะเบียนการค้า	
ห้างหุ้นส่วนจำกัด	1,096 ราย
ห้างหุ้นส่วนนิติบุคคล	6 ราย
บริษัทจำกัด	2,625 ราย
บริษัทมหาชน จำกัด	3 ราย
รวม	3,730 ราย

สถานที่ที่น่าสนใจ	
วัดศาลาแดง วัดบุญประดิษฐ์ วัดมะพร้าวเตี้ย วัดม่วง วัดราษฎร์บำรุง วัดเกาะทะเลสาบ	
วัดพรหมสุวรรณสามัคคี สำนักสงฆ์สวนแสงธรรม พิพิธภัณฑสถานธร ศิลปสถานอมเจริญ	
บึงนักษัตรรมชาติ ศาลเจ้าแม่ทับทิมหลักสอง ล่องเรือชมคลองภาษีเจริญ	

ข้อมูลสถิติระดับแขวง							
ลำดับที่	ชื่อแขวง	จำนวนประชากร			พื้นที่ (ตร.กม.)	ความหนาแน่น (คน/ตร.กม.)	จำนวนบ้าน
		รวม	ชาย	หญิง			
1	2	3	4	5	6	7	8
1	บางแค	62,316	29,562	32,754	10.96	5,684.21	26,677
2	บางแคเหนือ	49,751	23,201	26,550	11.00	4,522.82	16,884
3	บางไผ่	38,606	18,448	20,158	14.15	2,728.34	12,042
4	หลักสอง	36,071	16,991	19,080	8.34	4,323.50	12,610
รวม		186,744	88,202	98,542	44.46	4,200.65	68,213

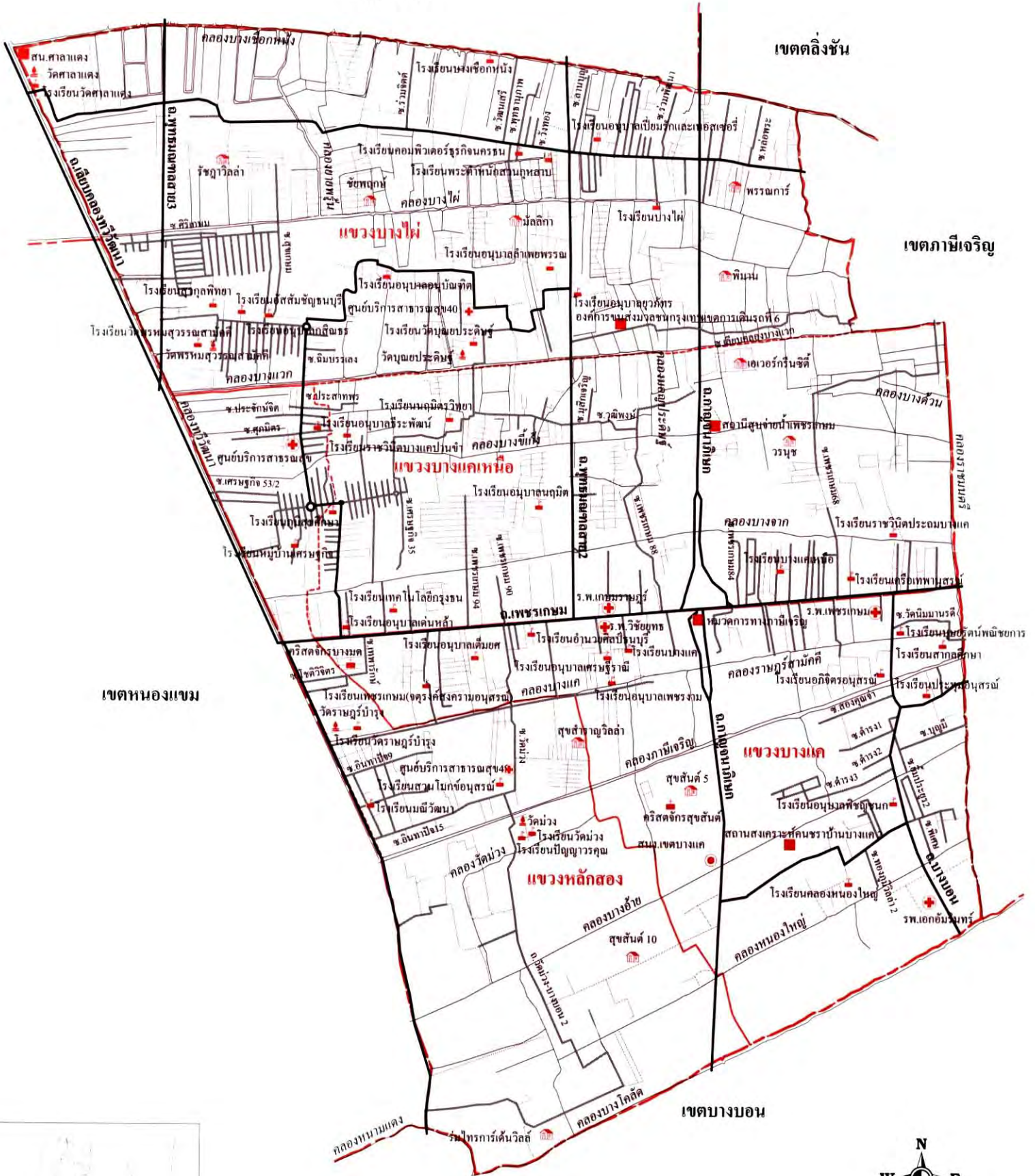
เขตทวีวัฒนา

เขตคลองสาน

เขตภาษีเจริญ

เขตหนองแขม

เขตบางบอน



0 0.4 0.8 1.2 1.6

กิโลเมตร

แผนที่เขตบางแค (1040)

เขตหลักสี่ (1041)


คำขวัญ "วัดหลักสี่งามวิจิตร แหล่งผลิตว่าวไทย เลื่องลือไกลหัวโขน งามนำยล เขตหลักสี่"

ข้อมูลสถิติระดับเขต	
พื้นที่	22.84 ตร.กม.
จำนวนประชากร	117,163 คน
จำนวนสถานศึกษา	25 แห่ง
จำนวนชุมชนแออัด	16 แห่ง
จำนวนวัด	1 แห่ง
จำนวนสถานีตำรวจนครบาล	1 แห่ง
จำนวนที่ทำการไปรษณีย์โทรเลข	1 แห่ง
จำนวนศูนย์บริการสาธารณสุข	1 แห่ง
จำนวนโรงพยาบาล	
-รัฐบาล	- แห่ง
-เอกชน	2 แห่ง
-กรุงเทพมหานคร	- แห่ง
จำนวนโรงแรม	2 แห่ง
จำนวนสวนสาธารณะ	40 แห่ง
จำนวนหมู่บ้านจัดสรร	9 แห่ง
ปริมาณขยะมูลฝอย	125.71 ตัน/วัน

ข้อมูลสถิติการจดทะเบียนการค้า	
ห้างหุ้นส่วนจำกัด	708 ราย
ห้างหุ้นส่วนนิติบุคคล	8 ราย
บริษัทจำกัด	2,393 ราย
บริษัทมหาชน จำกัด	11 ราย
รวม	3,120 ราย

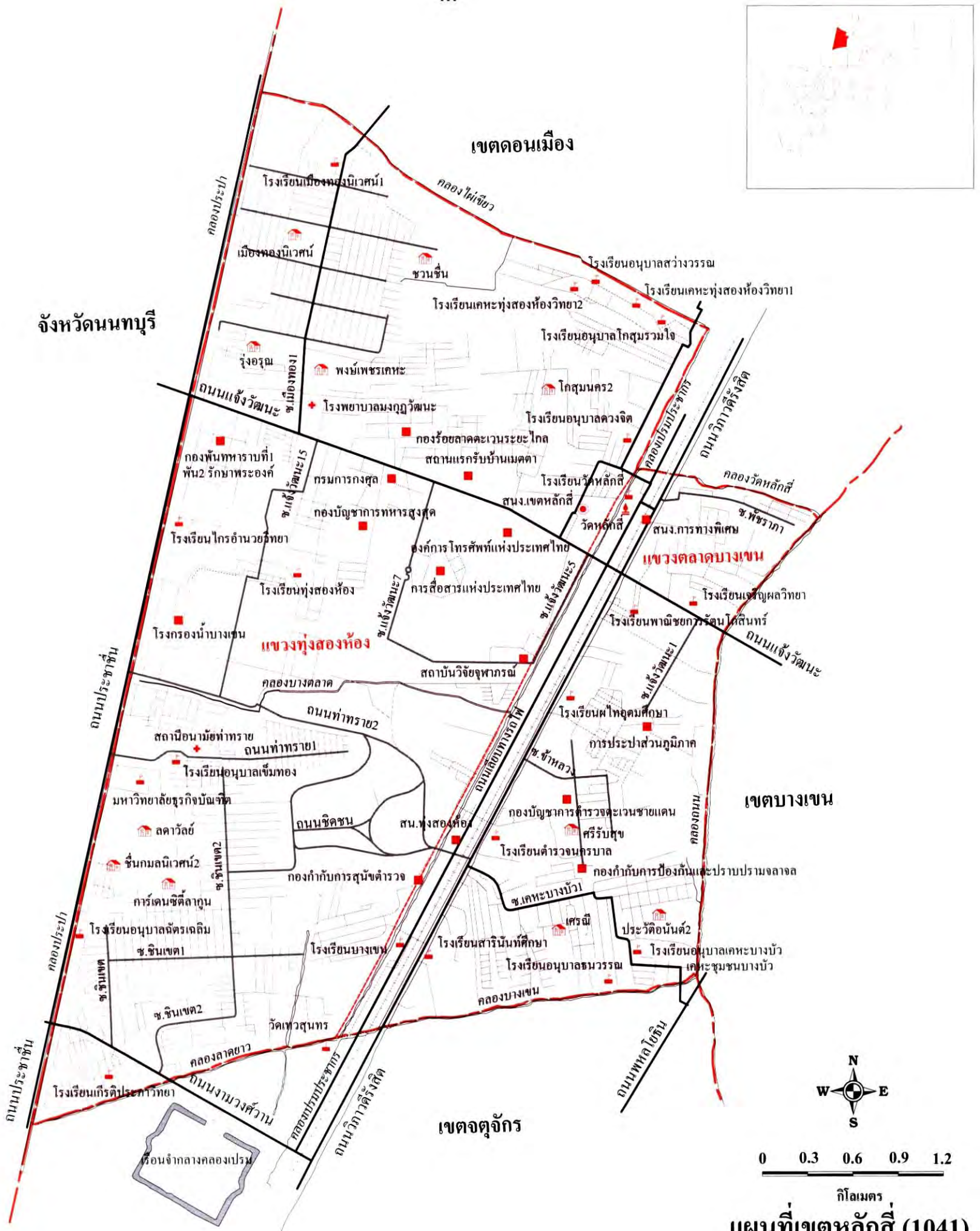
สถานที่ที่น่าสนใจ
การสื่อสารแห่งประเทศไทย สถาบันวิจัยจุฬาภรณ์ สถานีพักฟื้นคนชราบางเขน กองกำกับการสุนัขตำรวจ วัดหลักสี่ สนามกอล์ฟไพรัชพฤกษ์ โรงแรมรามการ์เด้นส์ การทำหัวโขนที่ชุมชนตลาดบางเขน การทำว่าวไทย (304 / 686 หมู่ที่ 3 การเคหะฯ บางบัว) โรงแรมมิราเคิลแกรนด์

ข้อมูลสถิติระดับแขวง							
ลำดับที่	ชื่อแขวง	จำนวนประชากร			พื้นที่ (ตร.กม.)	ความหนาแน่น (คน/ตร.กม.)	จำนวนบ้าน
		รวม	ชาย	หญิง			
1	2	3	4	5	6	7	8
1	ทุ่งสองห้อง	86,535	42,200	44,335	16.89	5,124.66	32,457
2	ตลาดบางเขน	30,628	14,586	16,042	5.96	5,143.24	11,553
รวม		117,163	56,786	60,377	22.84	5,129.50	44,010



จังหวัดนนทบุรี

เขตดอนเมือง



0 0.3 0.6 0.9 1.2



กิโลเมตร
แผนที่เขตหลักสี่ (1041)

เขตสายไหม (1042)

คำขวัญ "อาคารคุ้มเกล้าตระการตา มาตรฐานการศึกษาก้าวไกล แพร่ไสวการเกษตร วิเศษการกีฬา ศรีธรรมาในคุณธรรม"

ข้อมูลสถิติระดับเขต	
พื้นที่	44.62 ตร.กม.
จำนวนประชากร	161,749 คน
จำนวนสถานการศึกษา	29 แห่ง
จำนวนชุมชนแออัด	5 แห่ง
จำนวนวัด	8 แห่ง
จำนวนสถานีตำรวจนครบาล	3 แห่ง
จำนวนที่ทำการไปรษณีย์โทรเลข	2 แห่ง
จำนวนศูนย์บริการสาธารณสุข	1 แห่ง
จำนวนโรงพยาบาล	
-รัฐบาล	- แห่ง
-เอกชน	1 แห่ง
-กรุงเทพมหานคร	- แห่ง
จำนวนโรงแรม	- แห่ง
จำนวนสวนสาธารณะ	24 แห่ง
จำนวนหมู่บ้านจัดสรร	33 แห่ง
ปริมาณขยะมูลฝอย	130.60 ตัน/วัน

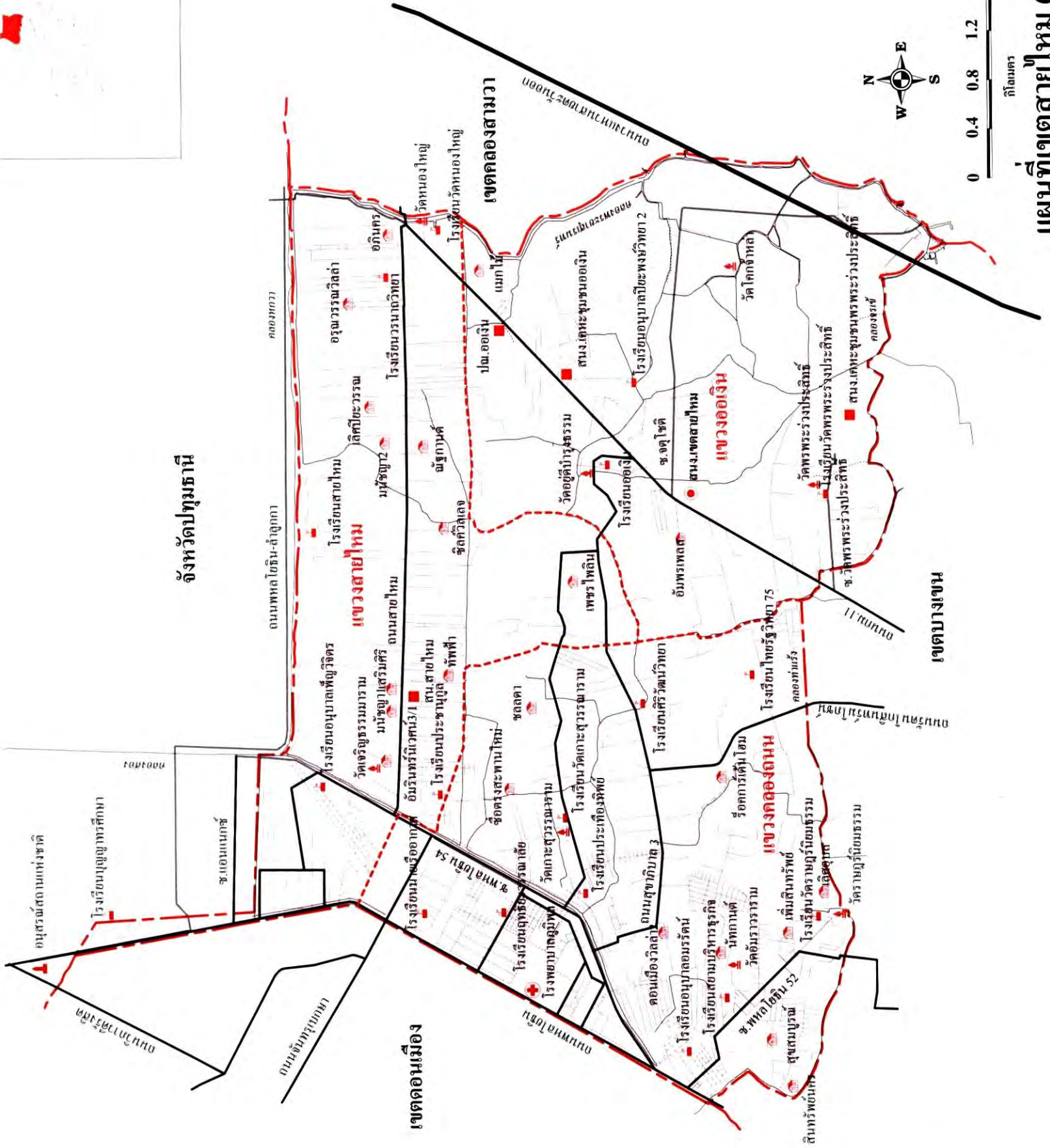
ข้อมูลสถิติการจดทะเบียนการค้า	
ห้างหุ้นส่วนจำกัด	963 ราย
ห้างหุ้นส่วนนิติบุคคล	8 ราย
บริษัทจำกัด	1,612 ราย
บริษัทมหาชน จำกัด	1 ราย
รวม	2,584 ราย

สถานที่ที่ที่น่าสนใจ	
วัดคู่อุดบัวรุ่งธรรม วัดเจริญธรรมาราม วัดพระพรหมประสิทธิ์ วัดอมราวราราม	
วัดราชภัฏนิคมธรรม วัดหนองใหญ่ทุ่งทองสายไหม วัดปลาสวาย(คลองหกวา)	
สวนสายไหม ศูนย์มาลัยสายไหม	

ข้อมูลสถิติระดับแขวง							
ลำดับที่	ชื่อแขวง	จำนวนประชากร			พื้นที่ (ตร.กม.)	ความหนาแน่น (คน/ตร.กม.)	จำนวนบ้าน
		รวม	ชาย	หญิง			
1	2	3	4	5	6	7	8
1	สายไหม	60,051	28,335	31,716	18.66	3,218.34	21,880
2	ออเงิน	22,678	10,828	11,850	13.52	1,677.86	13,765
3	คลองถนน	79,020	38,195	40,825	12.44	6,352.09	30,867
รวม		161,749	77,358	84,391	44.62	3,625.44	66,512



จังหวัดปทุมธานี



แผนที่เขตสายไหม (1042)

เขตคันทนาว (1043)

คำขวัญ "การเกษตรมากมี ของดีชุมชน เที้ยวลสวนสยาม สนามกอล์ฟเล่นกีฬา ศูนย์การค้าขนาดใหญ่ ขับสบายใจถนนวงแหวน"

ข้อมูลสถิติระดับเขต

พื้นที่	25.98 ตร.กม.
จำนวนประชากร	83,611 คน
จำนวนสถานับการศึกษา	11 แห่ง
จำนวนชุมชนแออัด	10 แห่ง
จำนวนวัด	3 แห่ง
จำนวนสถานีตำรวจนครบาล	2 แห่ง
จำนวนที่ทำการไปรษณีย์โทรเลข	2 แห่ง
จำนวนศูนย์บริการสาธารณสุข	- แห่ง
จำนวนโรงพยาบาล	
-รัฐบาล	- แห่ง
-เอกชน	2 แห่ง
-กรุงเทพมหานคร	- แห่ง
จำนวนโรงแรม	- แห่ง
จำนวนสวนสาธารณะ	14 แห่ง
จำนวนหมู่บ้านจัดสรร	13 แห่ง
ปริมาณขยะมูลฝอย	98.71 ตัน/วัน

ข้อมูลสถิติการจดทะเบียนการค้า

ห้างหุ้นส่วนจำกัด	639 ราย
ห้างหุ้นส่วนนิติบุคคล	5 ราย
บริษัทจำกัด	1,671 ราย
บริษัทมหาชน จำกัด	8 ราย
รวม	2,323 ราย

สถานที่ที่น่าสนใจ

วัดราษฎร์ศรัทธาธรรม (บางชัน) วัดคลองครุ วัดบุญศรีมุณีกรณ์ สวนป่าคันทนาว
สนามกอล์ฟฟวันธานี สนามกอล์ฟปัญญารามอินทรา ศูนย์การค้าแฟชั่นไอส์แลนด์
สวนสยาม

ข้อมูลสถิติระดับแขวง

ลำดับที่	ชื่อแขวง	จำนวนประชากร			พื้นที่ (ตร.กม.)	ความหนาแน่น (คน/ตร.กม.)	จำนวนบ้าน
		รวม	ชาย	หญิง			
1	2	3	4	5	6	7	8
1	คันทนาว	83,611	39,577	44,034	25.98	3,218.28	28,502
รวม		83,611	39,577	44,034	25.98	3,218.28	28,502

เขตสะพานสูง (1044)

คำขวัญ "หลวงพ่อทองคูเมือง เลื่องลือมัสยิด ร่วมจิตสามัคคี นกเขาขาวเสียงดี เขียวขจีสวนเกษตร"

ข้อมูลสถิติระดับเขต	
พื้นที่	28.12 ตร.กม.
จำนวนประชากร	81,784 คน
จำนวนสถานับการศึกษา	19 แห่ง
จำนวนชุมชนแออัด	6 แห่ง
จำนวนวัด	1 แห่ง
จำนวนสถานีตำรวจนครบาล	2 แห่ง
จำนวนที่ทำการไปรษณีย์โทรเลข	- แห่ง
จำนวนศูนย์บริการสาธารณสุข	- แห่ง
จำนวนโรงพยาบาล	
-รัฐบาล	- แห่ง
-เอกชน	1 แห่ง
-กรุงเทพมหานคร	- แห่ง
จำนวนโรงแรม	- แห่ง
จำนวนสวนสาธารณะ	59 แห่ง
จำนวนหมู่บ้านจัดสรร	1 แห่ง
ปริมาณขยะมูลฝอย	105.18 ตัน/วัน

ข้อมูลสถิติการจดทะเบียนการค้า	
ห้างหุ้นส่วนจำกัด	652 ราย
ห้างหุ้นส่วนนิติบุคคล	3 ราย
บริษัทจำกัด	1,916 ราย
บริษัทมหาชน จำกัด	2 ราย
รวม	2,573 ราย

สถานที่ที่น่าสนใจ
วัดลาดบัวขาว มัสยิดนูรุลเอียะซาน มัสยิดอัลซุรออ โรงเรียนสุเหร่าทับช้าง บึงน้ำหรือโบ โรงเรียนสุเหร่าลาดบัวขาว แหล่งดูนกคลองแม่จัน บ้านทรงไทย โรงสีข้าวชุมชน ชมรมนกกางหัวจุก ชมรมนกเขาขาวเสียง สานร่วมไม้ยูนิลีเวอร์

ข้อมูลสถิติระดับแขวง							
ลำดับที่	ชื่อแขวง	จำนวนประชากร			พื้นที่ (ตร.กม.)	ความหนาแน่น (คน/ตร.กม.)	จำนวนบ้าน
		รวม	ชาย	หญิง			
1	2	3	4	5	6	7	8
1	สะพานสูง	81,784	37,965	43,819	28.12	2,907.98	25,504
รวม		81,784	37,965	43,819	28.12	2,907.98	25,504

เขตคันทนายาว


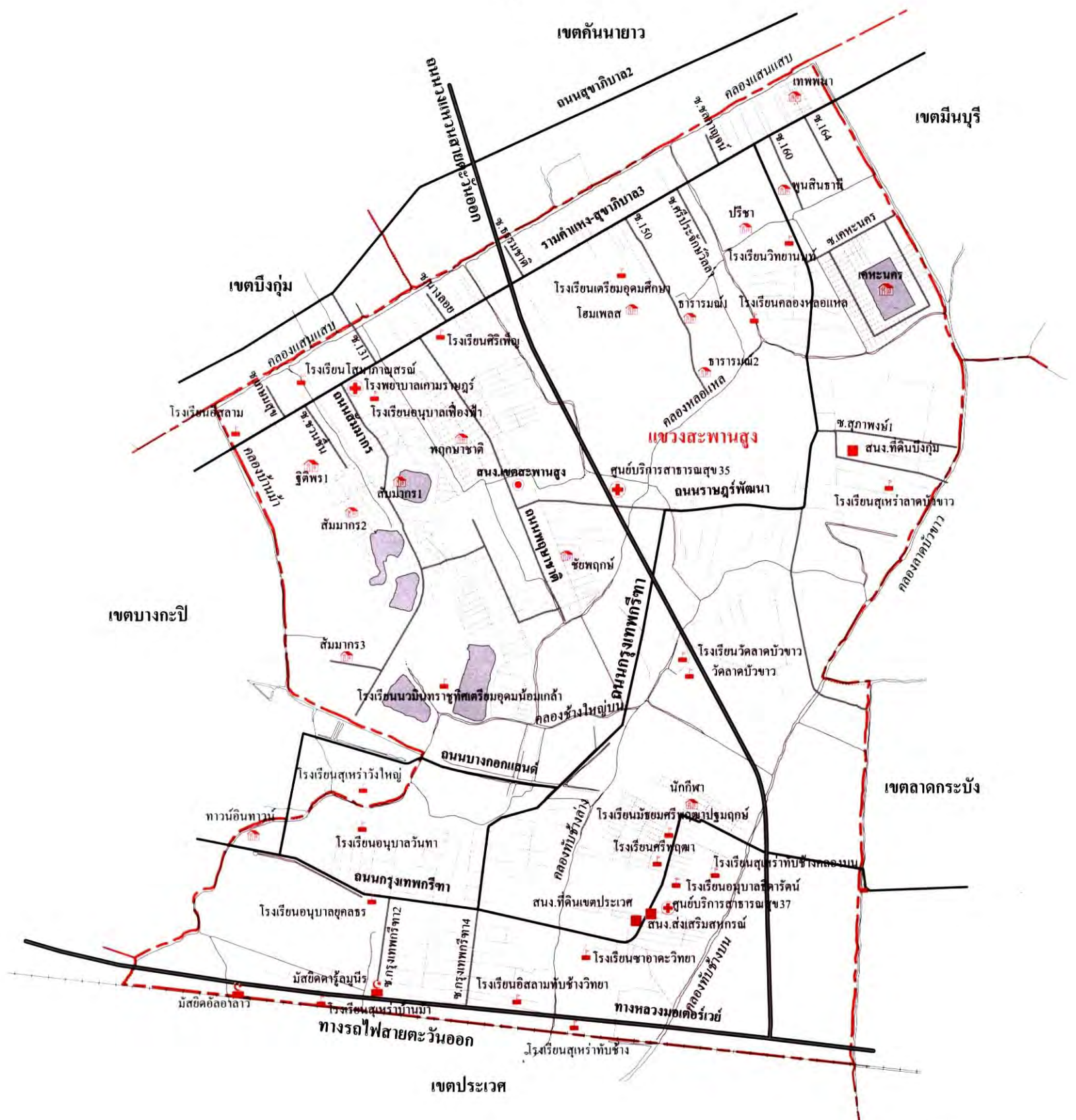
เขตมีนบุรี

เขตบึงกุ่ม

เขตบางกะปิ

เขตลาดกระบัง

เขตประเวศ



แผนที่เขตสะพานสูง (1044)
กิโลเมตร

เขตวังทองหลาง (1045)

คำขวัญ "บริการนำหน้า ประชาเป็นสุข"

ข้อมูลสถิติระดับเขต	
พื้นที่	19.87 ตร.กม.
จำนวนประชากร	113,166 คน
จำนวนสถาบันการศึกษา	27 แห่ง
จำนวนชุมชนแออัด	14 แห่ง
จำนวนวัด	1 แห่ง
จำนวนสถานีตำรวจนครบาล	2 แห่ง
จำนวนที่ทำกรไปรษณีย์โทรเลข	1 แห่ง
จำนวนศูนย์บริการสาธารณสุข	- แห่ง
จำนวนโรงพยาบาล	
-รัฐบาล	- แห่ง
-เอกชน	2 แห่ง
-กรุงเทพมหานคร	- แห่ง
จำนวนโรงแรม	4 แห่ง
จำนวนสวนสาธารณะ	35 แห่ง
จำนวนหมู่บ้านจัดสรร	2 แห่ง
ปริมาณขยะมูลฝอย	161.26 ตัน/วัน

ข้อมูลสถิติการจดทะเบียนการค้า	
ห้างหุ้นส่วนจำกัด	1,077 ราย
ห้างหุ้นส่วนนิติบุคคล	5 ราย
บริษัทจำกัด	5,275 ราย
บริษัทมหาชน จำกัด	6 ราย
รวม	6,363 ราย

สถานที่ที่น่าสนใจ
วัดสามัคคีธรรม พิพิธภัณฑ์เจ้าพระยาบดินทรเดชา สวนสาธารณะวังทอง 1 และ 2 ศูนย์พัฒนาสุขภาพชีวิตวังทองหลาง ทางจักรยาน (ถนนประดิษฐ์มนูธรรม) โกลเด้นเพลซ มัสยิดอิกาย่าสุไลมาน โบสถ์คริสต์จักรอันโตนิโอเกียลาควิวแบบดิสท์

ข้อมูลสถิติระดับแขวง							
ลำดับที่	ชื่อแขวง	จำนวนประชากร			พื้นที่ (ตร.กม.)	ความหนาแน่น (คน/ตร.กม.)	จำนวนบ้าน
		รวม	ชาย	หญิง			
1	2	3	4	5	6	7	8
1	วังทองหลาง	113,166	52,414	60,752	19.57	5,784.10	48,063
รวม		113,166	52,414	60,752	19.57	5,784.10	48,063

เขตจตุจักร

เขตลาดพร้าว



เขตห้วยขวาง

เขตบางกะปิ



0 0.2 0.4 0.6 0.8

กิโลเมตร

แผนที่เขตวังทองหลาง (1045)

เขตคลองสามวา (1046)

คำขวัญ "ไร่หญ้าสินค้าดี ชาวปารีสวนสัตว์ ไก่พันธุ์ดีมีให้คัด มัสยิดวัดคู่เมือง"

ข้อมูลสถิติระดับเขต

พื้นที่	110.69 ตร.กม.
จำนวนประชากร	124,477 คน
จำนวนสถาบันการศึกษา	30 แห่ง
จำนวนชุมชนแออัด	-
จำนวนวัด	10 แห่ง
จำนวนสถานีตำรวจนครบาล	1 แห่ง
จำนวนที่ทำการไปรษณีย์โทรเลข	-
จำนวนศูนย์บริการสาธารณสุข	-
จำนวนโรงพยาบาล	
-รัฐบาล	-
-เอกชน	-
-กรุงเทพมหานคร	-
จำนวนโรงแรม	-
จำนวนสวนสาธารณะ	12 แห่ง
จำนวนหมู่บ้านจัดสรร	11 แห่ง
ปริมาณขยะมูลฝอย	80.12 ตัน/วัน

ข้อมูลสถิติการจดทะเบียนการค้า

ห้างหุ้นส่วนจำกัด	872 ราย
ห้างหุ้นส่วนนิติบุคคล	5 ราย
บริษัทจำกัด	1,609 ราย
บริษัท มหาชน จำกัด	2 ราย
รวม	2,488 ราย


สถานที่ที่น่าสนใจ

วัดคู่บ่อน วัดพระยาสุเรนทร์ วัดสุขใจ วัดบัวแก้ว วัดลำกระดาน วัดบัวแก้ว
 วัดสุทธอิสระอาศ วัดสัมมาชัยญูवास สวนสัตว์ปืดซาฟารีเวิลด์ มัสยิดกมลาไสยอิสลาม
 แหล่งเพาะเลี้ยงพันธุ์ปลาสวยงามสวนเกษตรวังคาวาน บางกอกฟาร์ม

ข้อมูลสถิติระดับแขวง

ลำดับที่	ชื่อแขวง	จำนวนประชากร			พื้นที่ (ตร.กม.)	ความหนาแน่น (คน/ตร.กม.)	จำนวนบ้าน
		รวม	ชาย	หญิง			
1	2	3	4	5	6	7	8
1	สามวาตะวันตก	34,753	16,410	18,343	24.25	1,433.17	15,747
2	สามวาตะวันออก	18,978	9,243	9,735	40.57	467.74	6,198
3	บางชัน	48,856	23,309	25,547	18.64	2,620.47	18,136
4	ทรายกองดิน	9,287	4,525	4,762	11.40	814.94	3,018
5	ทรายกองดินใต้	12,602	6,208	6,394	15.82	796.44	2,778
รวม		124,476	59,695	64,781	110.69	1,124.59	45,877

จังหวัดปทุมธานี



กิโลเมตร

แผนที่เขตคลองสามวา (1046)

เขตบางนา (1047)

คำขวัญ "สู่บูรพาวิถี ของดีสายใจไทย ศูนย์ประชุมใหญ่ไบเทค ร้านอาหารใหญ่เลิศรสเลิศ สี่วัดประเสริฐชาวพุทธ
ชุมชนเร่งรัดพัฒนา แหล่งวีรชนกล้าทหารเรือ"

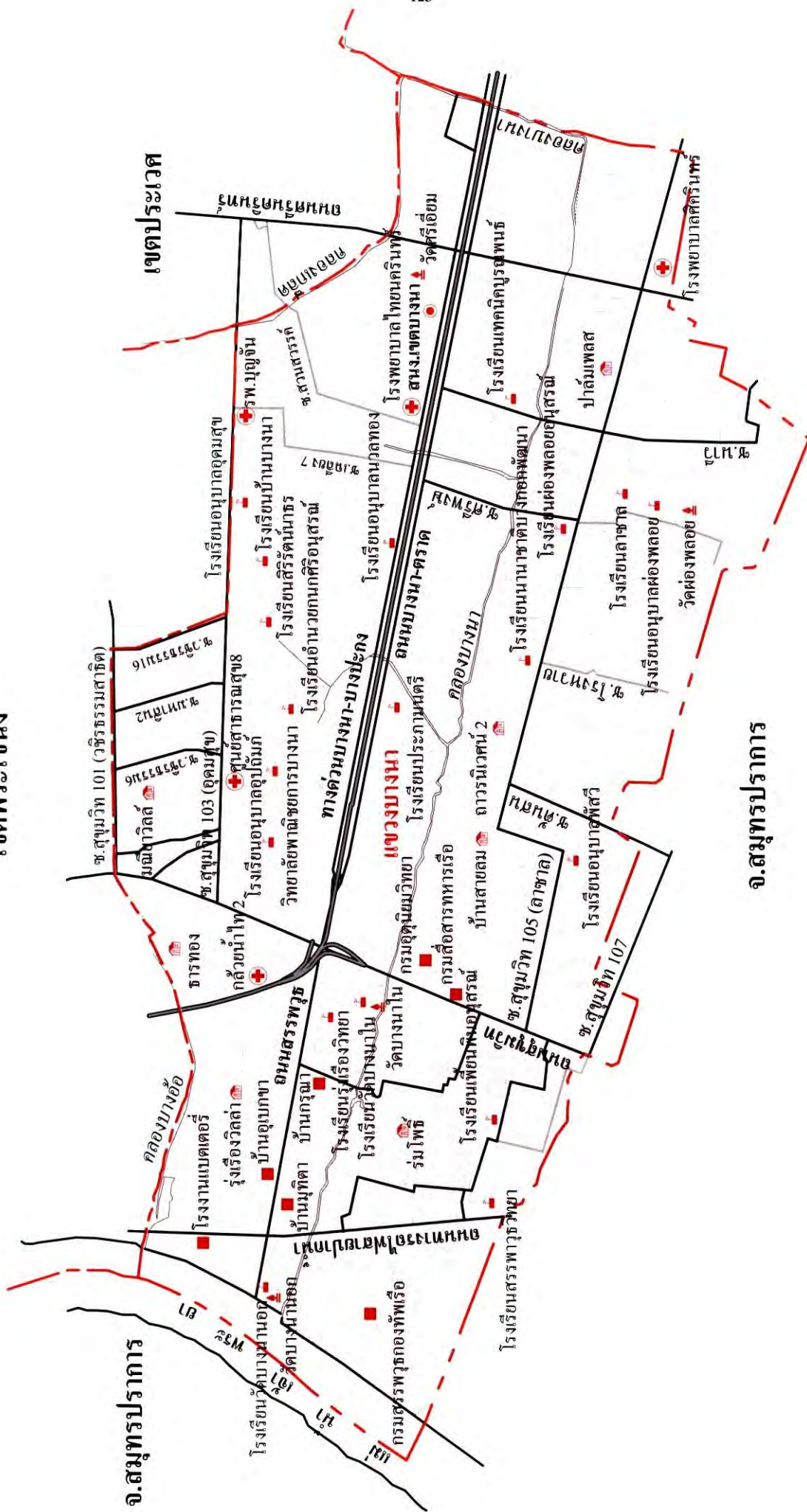
ข้อมูลสถิติระดับเขต	
พื้นที่	18.79 ตร.กม.
จำนวนประชากร	101,737 คน
จำนวนสถาบันการศึกษา	24 แห่ง
จำนวนชุมชนแออัด	17 แห่ง
จำนวนวัด	4 แห่ง
จำนวนสถานีตำรวจนครบาล	- แห่ง
จำนวนที่ทำกาไปรษณีย์โทรเลข	5 แห่ง
จำนวนศูนย์บริการสาธารณสุข	2 แห่ง
จำนวนโรงพยาบาล	
-รัฐบาล	- แห่ง
-เอกชน	4 แห่ง
-กรุงเทพมหานคร	- แห่ง
จำนวนโรงแรม	2 แห่ง
จำนวนสวนสาธารณะ	27 แห่ง
จำนวนหมู่บ้านจัดสรร	5 แห่ง
ปริมาณขยะมูลฝอย	241.53 ตัน/วัน

ข้อมูลสถิติการจดทะเบียนการค้า	
ห้างหุ้นส่วนจำกัด	790 ราย
ห้างหุ้นส่วนนิติบุคคล	7 ราย
บริษัทจำกัด	3,161 ราย
บริษัทมหาชน จำกัด	17 ราย
รวม	3,975 ราย

สถานที่ที่น่าสนใจ	
วัดบางนาออก วัดบางนาใน วัดศรีเอี่ยม กรมสรรพทูลทหารเรือ มูลนิธิสายใจไทย	
ศูนย์นิทรรศการและการประชุมไบเทค สนามกีฬาภูติอนันต์ วัดค้องพลอยวิริยาราม	

ข้อมูลสถิติระดับแขวง							
ลำดับที่	ชื่อแขวง	จำนวนประชากร			พื้นที่ (ตร.กม.)	ความหนาแน่น (คน/ตร.กม.)	จำนวนบ้าน
		รวม	ชาย	หญิง			
1	2	3	4	5	6	7	8
1	บางนา	101,737	48,241	53,496	18.79	5,414.71	44,437
รวม		101,737	48,241	53,496	18.79	5,414.71	44,437

เขตพระโขนง



กิโลเมตร

แผนที่เขตบางนา (1047)

เขตทวีวัฒนา (1048)

คำขวัญ "ธรรมชาติสดสวย กล้วยไม้หลากสี สวนผักมากมี คุลลองมากมาย ใกล้แดนธรรมพุทธมณฑล

ถนนสวยหลายสาย คมนาคมสะดวกสบาย สุขสมหมายทวีวัฒนา"

ข้อมูลสถิติระดับเขต	
พื้นที่	50.22 ตร.กม.
จำนวนประชากร	64,220 คน
จำนวนสถาบันการศึกษา	19 แห่ง
จำนวนชุมชนแออัด	- แห่ง
จำนวนวัด	3 แห่ง
จำนวนสถานีตำรวจนครบาล	2 แห่ง
จำนวนที่ทำการไปรษณีย์โทรเลข	- แห่ง
จำนวนศูนย์บริการสาธารณสุข	- แห่ง
จำนวนโรงพยาบาล	
-รัฐบาล	- แห่ง
-เอกชน	1 แห่ง
-กรุงเทพมหานคร	- แห่ง
จำนวนโรงแรม	- แห่ง
จำนวนสวนสาธารณะ	15 แห่ง
จำนวนหมู่บ้านจัดสรร	4 แห่ง
ปริมาณขยะมูลฝอย	88.45 ตัน/วัน

ข้อมูลสถิติการจดทะเบียนการค้า	
ห้างหุ้นส่วนจำกัด	426 ราย
ห้างหุ้นส่วนนิติบุคคล	6 ราย
บริษัทจำกัด	1,072 ราย
บริษัทมหาชน จำกัด	- ราย
รวม	1,504 ราย

สถานที่ที่น่าสนใจ
วัดวิศิษฎ์บุญญาวาส วัดปุณณาวาส ถนนอักษะ คลองมหาสวัสดิ์ อุทยานแมวไทยโบราณ พิพิธภัณฑ์พระก้านชูชาติ สนามหลวงธนบุรี บ้านพิพิธภัณฑ์ ศูนย์มานุษยวิทยาสิรินธร ตลาดนัดธนบุรี บ้านจักรยาน

ข้อมูลสถิติระดับแขวง							
ลำดับที่	ชื่อแขวง	จำนวนประชากร			พื้นที่ (ตร.กม.)	ความหนาแน่น (คน/ตร.กม.)	จำนวนบ้าน
		รวม	ชาย	หญิง			
1	2	3	4	5	6	7	8
1	ทวีวัฒนา	18,661	8,907	9,754	21.52	867.11	6,350
2	ศาลาธรรมสพน์	45,559	21,273	24,286	28.70	1,587.53	19,563
รวม		64,220	30,180	34,040	50.22	1,278.80	25,913

เขตทุ่งครุ (1049)

คำขวัญ "หวานมะขามนวลจันทร์ สัมพันธ์แหล่งธรรมะ สภาเยาวชน สวนธนบุรีรมย์ สัมบางมด"

ข้อมูลสถิติระดับเขต

พื้นที่	30.74 ตร.กม.
จำนวนประชากร	104,827 คน
จำนวนสถานศึกษา	19 แห่ง
จำนวนชุมชนแออัด	17 แห่ง
จำนวนวัด	4 แห่ง
จำนวนสถานีตำรวจนครบาล	1 แห่ง
จำนวนที่ทำการไปรษณีย์โทรเลข	- แห่ง
จำนวนศูนย์บริการสาธารณสุข	2 แห่ง
จำนวนโรงพยาบาล	
-รัฐบาล	- แห่ง
-เอกชน	- แห่ง
-กรุงเทพมหานคร	- แห่ง
จำนวนโรงแรม	- แห่ง
จำนวนสวนสาธารณะ	74 แห่ง
จำนวนหมู่บ้านจัดสรร	- แห่ง
ปริมาณขยะมูลฝอย	129.08 ตัน/วัน

ข้อมูลสถิติการจดทะเบียนการค้า

ห้างหุ้นส่วนจำกัด	625 ราย
ห้างหุ้นส่วนนิติบุคคล	4 ราย
บริษัทจำกัด	1,301 ราย
บริษัทมหาชน จำกัด	- ราย
รวม	1,930 ราย

สถานที่ที่น่าสนใจ

วัดทุ่งครุ สวนธนบุรีรมย์ สวนสัมบางมด ฟาร์มบกระจอกเทศ มัสยิด วัดหลวงพ่อโอภาสี
การท่องเที่ยวเชิงเกษตรคลองบางมด ศูนย์ฝึกกีฬาเฉลิมพระเกียรติเขตทุ่งครุ วัดพุทธบูชา

ข้อมูลสถิติระดับแขวง

ลำดับที่	ชื่อแขวง	จำนวนประชากร			พื้นที่ (ตร.กม.)	ความหนาแน่น (คน/ตร.กม.)	จำนวนบ้าน
		รวม	ชาย	หญิง			
1	2	3	4	5	6	7	8
1	บางมด	47,436	22,516	24,920	12.79	3,710.29	19,769
2	ทุ่งครุ	57,391	27,382	30,009	17.98	3,192.65	18,896
รวม		104,827	49,898	54,929	30.76	3,407.79	38,665

เขตราชบุรีบูรณะ

เขตจอมทอง



0 0.3 0.6 0.9 1.2

กิโลเมตร

แผนที่เขตทุ่งครุ (1049)

เขตบางบอน (1050)

คำขวัญ "หลวงพ่อขาวศักดิ์สิทธิ์ เลิศฤทธิ์หลวงพ่อเกษร งามล้ำบึงบางบอน เกษตรกรควมคู่อุตสาหกรรม"

ข้อมูลสถิติระดับเขต

พื้นที่	34.75 ตร.กม.
จำนวนประชากร	93,225 คน
จำนวนสถานับการศึกษา	24 แห่ง
จำนวนชุมชนแออัด	1 แห่ง
จำนวนวัด	2 แห่ง
จำนวนสถานีตำรวจนครบาล	2 แห่ง
จำนวนที่ทำการไปรษณีย์โทรเลข	1 แห่ง
จำนวนศูนย์บริการสาธารณสุข	1 แห่ง
จำนวนโรงพยาบาล	
-รัฐบาล	- แห่ง
-เอกชน	5 แห่ง
-กรุงเทพมหานคร	- แห่ง
จำนวนโรงแรม	- แห่ง
จำนวนสวนสาธารณะ	19 แห่ง
จำนวนหมู่บ้านจัดสรร	3 แห่ง
ปริมาณขยะมูลฝอย	220.78 ตัน/วัน

ข้อมูลสถิติการจดทะเบียนการค้า

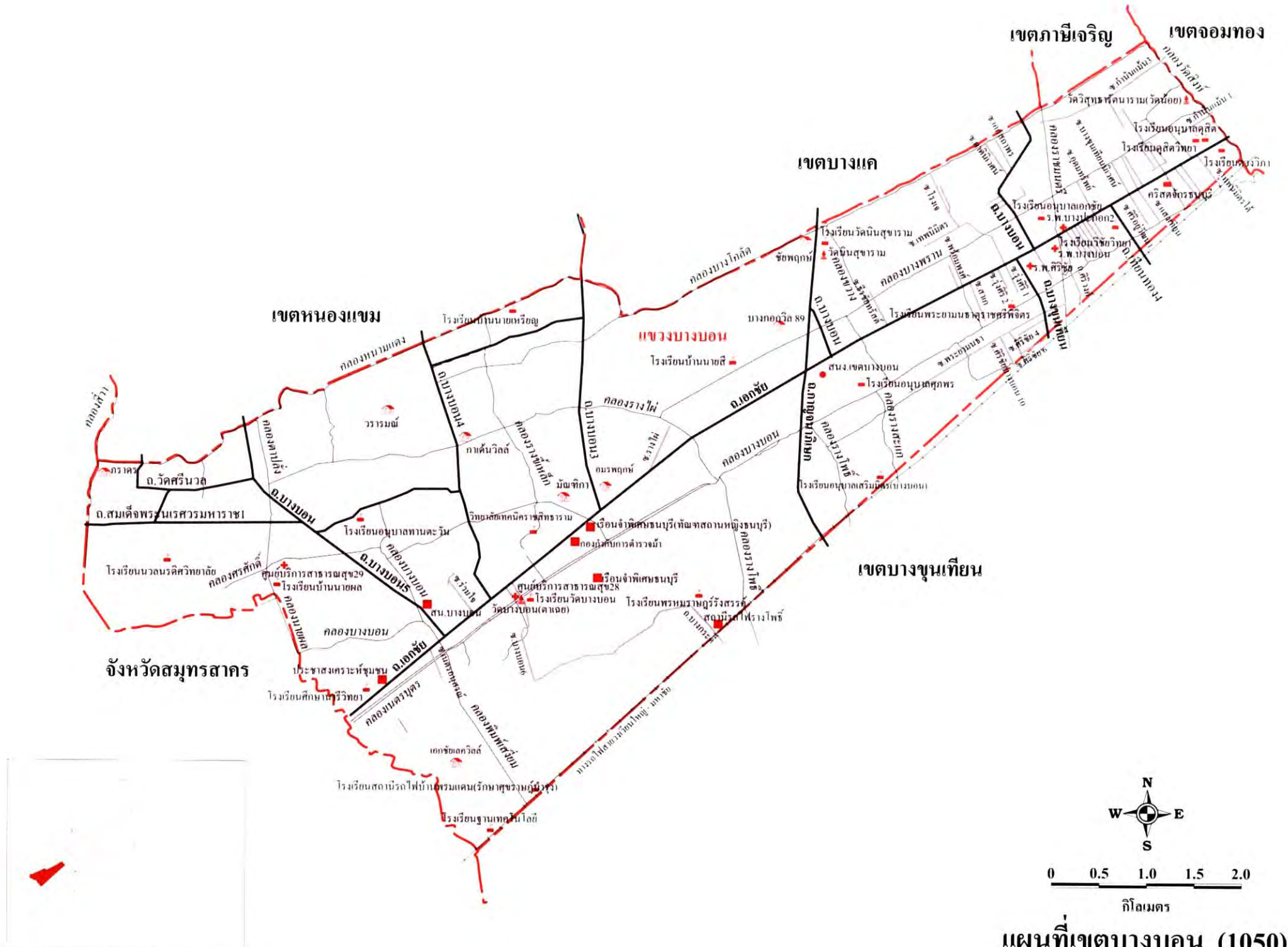
ห้างหุ้นส่วนจำกัด	932 ราย
ห้างหุ้นส่วนนิติบุคคล	6 ราย
บริษัทจำกัด	2,184 ราย
บริษัทมหาชน จำกัด	1 ราย
รวม	3,123 ราย

สถานที่ที่น่าสนใจ

วัดบางบอน แหล่งผลิตไม้ดอก (ถนนบางบอน 3, ถนนบางบอน 5) วัดวิสุธารัตนาราม หลวงพ่อขาว วัดนินสุขาราม

ข้อมูลสถิติระดับแขวง

ลำดับที่	ชื่อแขวง	จำนวนประชากร			พื้นที่ (ตร.กม.)	ความหนาแน่น (คน/ตร.กม.)	จำนวนบ้าน
		รวม	ชาย	หญิง			
1	2	3	4	5	6	7	8
1	บางบอน	93,225	45,103	48,122	34.75	2,683.12	42,937
รวม		93,225	45,103	48,122	34.75	2,683.12	42,937



แผนที่เขตบางบอน (1050)

ต้นฉบับเป็นหน้าว่าง

ภาคผนวก

รายชื่อ และรหัส เขต แขวง

เขต/แขวง	รหัส	หน้า	เขต/แขวง	รหัส	หน้า	เขต/แขวง	รหัส	หน้า
พระนคร	1001	30	บางเขน	1005	38	สัมพันธวงศ์	101302	
พระบรมมหาราชวัง	100101		อนุสาวรีย์	100502		ตลาดน้อย	101303	
วังบูรพาภิรมย์	100102		ท่าแร่	100508		พญาไท	1014	56
วัดราชบพิธ	100103		บางกะปิ	1006	40	สามเสนใน	101401	
สำราญราษฎร์	100104		คลองจั่น	100601		ธนบุรี	1015	58
ศาลเจ้าพ่อเสือ	100105		หัวหมาก	100608		วัดกัลยาณ์	101501	
เสาชิงช้า	100106		ปทุมวัน	1007	42	หิรัญรูจี	101502	
บวรนิเวศ	100107		รองเมือง	100701		บางยี่เรือ	101503	
ตลาดยอด	100108		วังใหม่	100702		บุคคโล	101504	
ชนะสงคราม	100109		ปทุมวัน	100703		ตลาดพลู	101505	
บ้านพานถม	100110		ลุมพินี	100704		ดาวคะนอง	101506	
บางขุนพรหม	100111		ป้อมปราบศัตรูพ่าย	1008	44	สำเหร่	101507	
วัดสามพระยา	100112		ป้อมปราบ	100801		บางกอกใหญ่	1016	60
ดุสิต	1002	32	วัดเทพศิรินทร์	100802		วัดอรุณ	101601	
ดุสิต	100201		คลองมหานาค	100803		วัดท่าพระ	101602	
วชิรพยาบาล	100202		บ้านบาตร	100804		ห้วยขวาง	1017	62
สวนจิตรลดา	100203		วัดโสมนัส	100805		ห้วยขวาง	101701	
สี่แยกมหานาค	100204		พระโขนง	1009	46	บางกะปิ	101702	
ถนนนครไชยศรี	100206		บางจาก	100905		สามเสนนอก	101704	
หนองจอก	1003	34	มีนบุรี	1010	48	คลองสาน	1018	64
กระทุ่มราย	100301		มีนบุรี	101001		สมเด็จพระเจ้าพระยา	101801	
หนองจอก	100302		แสนแสบ	101002		คลองสาน	101802	
คลองสิบ	100303		ลาดกระบัง	1011	50	บางลำภูล่าง	101803	
คลองสิบสอง	100304		ลาดกระบัง	101101		คลองตันไทร	101804	
โคกแฝด	100305		คลองสองต้นนุ่น	101102		คลองจั่น	1019	66
คูฝิ่งเหนือ	100306		คลองสามประเวศ	101103		คลองชักพระ	101901	
ลำผักชี	100307		ลำปลาทิว	101104		คลองจั่น	101902	
ลำด้อยตั้ง	100308		ทับยาว	101105		ฉิมพลี	101903	
บางรัก	1004	36	ชุมทอง	101106		บางพรหม	101904	
มหาพฤฒาราม	100401		ยานนาวา	1012	52	บางระมาด	101905	
สีลม	100402		ช่องนนทรี	101203		บางเชือกหนัง	101907	
สุริยวงศ์	100403		บางโพธิ์พวง	101204		บางกอกน้อย	1020	68
บางรัก	100404		สัมพันธวงศ์	1013	54	ศิริราช	102004	
สี่พระยา	100405		จักรวรรดิ	101301		บ้านช่างหล่อ	102005	

เขต/แขวง	รหัส	หน้า	เขต/แขวง	รหัส	หน้า	เขต/แขวง	รหัส	หน้า
บางขุนนนท์	102006		ลาดยาว	103001		คลองตันเหนือ	103902	
บางขุนศรี	102007		เสนานิกม	103002		พระโขนงเหนือ	103903	
อรุณอมรินทร์	102009		จันทระเกษม	103003		บางแค	1040	108
บางขุนเทียน	1021	70	จอมพล	103004		บางแค	104001	
ท่าข้าม	102105		จตุจักร	103005		บางแคเหนือ	104002	
แสมดำ	102107		บางคอแหลม	1031	90	บางไผ่	104003	
ภาษีเจริญ	1022	72	บางคอแหลม	103101		หลักสอง	104004	
บางหว้า	102201		วัดพระยาไกร	103102		หลักสี่	1041	110
บางด้วน	102202		บางโคล่	103103		ทุ่งสองห้อง	104101	
บางจาก	102206		ประเวศ	1032	92	ตลาดบางเขน	104102	
บางแกว	102207		ประเวศ	103201		สายไหม	1042	112
คลองขวาง	102208		หนองบอน	103202		สายไหม	104201	
ปากคลองภาษีเจริญ	102209		ดอกไม้	103203		ออเงิน	104202	
กุหาสวรรค์	102210		คลองเตย	1033	94	คลองถนน	104203	
หนองแขม	1023	74	คลองเตย	103301		คันนายาว	1043	114
หนองแขม	102302		คลองตัน	103302		คันนายาว	104301	
หนองค้างพลู	102303		พระโขนง	103303		สะพานสูง	1044	116
ราษฎร์บูรณะ	1024	76	สวนหลวง	1034	96	สะพานสูง	104401	
ราษฎร์บูรณะ	102401		สวนหลวง	103401		วังทองหลาง	1045	118
บางปะกอก	102402		จอมทอง	1035	98	วังทองหลาง	104501	
บางพลัด	1025	78	บางขุนเทียน	103501		คลองสามวา	1046	120
บางพลัด	102501		บางคอ	103502		สามวาตะวันตก	104601	
บางอ้อ	102502		บางมด	103503		สามวาตะวันออก	104602	
บางบำหรุ	102503		จอมทอง	103504		บางชัน	104603	
บางอีขัน	102504		ดอนเมือง	1036	100	ทรายกองดิน	104604	
ดินแดง	1026	80	สีกัน	103602		ทรายกองดินใต้	104605	
ดินแดง	102601		ราชเทวี	1037	102	บางนา	1047	122
บึงกุ่ม	1027	82	ทุ่งพญาไท	103701		บางนา	104701	
คลองกุ่ม	102701		ถนนพญาไท	103702		ทวีวัฒนา	1048	124
สาทร	1028	84	ถนนเพชรบุรี	103703		ทวีวัฒนา	104801	
ทุ่งวัดดอน	102801		มักกะสัน	103704		ศาลาธรรมสพน์	104802	
ยานนาวา	102802		ลาดพร้าว	1038	104	ทุ่งครุ	1049	126
ทุ่งมหาเมฆ	102803		ลาดพร้าว	103801		บางมด	104901	
บางซื่อ	1029	86	จรเข้บัว	103802		ทุ่งครุ	104902	
บางซื่อ	102901		วัฒนา	1039	106	บางบอน	1050	128
จตุจักร	1030	88	คลองเตยเหนือ	103901		บางบอน	105001	

ต้นฉบับเป็นหน้าว่าง

ต้นฉบับเป็นหน้าว่าง

ต้นฉบับเป็นหน้าว่าง

ส 03207

ทก กระทรวงเทคโนโลยีสารสนเทศ
05 และการสื่อสาร. สำนักงาน
11.1 สติติแห่งชาติ.
352.16 แผนที่และข้อมูลพื้นฐานของ
2548 กรุงเทพมหานคร พ.ศ. 2548.



แผนที่และข้อมูลพื้นฐานของกรุงเทพมหานคร

พ.ศ. 2548

สำนักงานสถิติแห่งชาติ

กระทรวงเทคโนโลยีสารสนเทศและการสื่อสาร